



ФОТО: ШТАБ МОЛОДЕЖНЫХ ТРУДОВЫХ ОТРЯДОВ АРХАНГЕЛЬСКОЙ ОБЛАСТИ

И труд, и песня

В Архангельске прошел межрегиональный фестиваль авторской песни студенческих отрядов «Сияние»

Он состоялся в мультиформатном пространстве «СО.Здание» и собрал более 250 участников и гостей из шести регионов России.

Фестиваль «Сияние» проводится с 2017 года. За это время из конкурса он превратился в масштабную творческую площадку для самореализации авторов-исполнителей из числа бойцов студотрядов.

– Символично, что фестиваль «Сияние» прошел в «СО.Здании», – отметил директор Штаба молодежных трудовых отрядов Архангельской области **Владимир Соболев**. – Пространство, которое строили и обустроивали сами бойцы, становится домом для главного творческого события отрядов Поморья. Эта площадка с современной инфраструктурой, комфортными условиями для участников и зрителей позволила провести фестиваль на совершенно ином уровне.

Мероприятие объединило бойцов студенческих отрядов из Архангельской, Вологодской, Новгородской областей и Санкт-Петербурга. В дистанционном режиме в фестивале приняли участие представители Томской области и Калининграда.

Выступления оценивались в формате живого акустического или полуакустического исполнения. Победителей и призеров определили в шести номинациях.

В номинации «Авторская песня: соло/дуэт» первое место занял добровольный студенческий педагогический отряд «Опора», второе – отряд полярного десанта «Умка», третье – реставрационный студенческий строительный отряд «Артель».

В номинации «Авторская песня: коллектив» победителем стал отряд «Опора», второе место занял отряд «Артель», третье – трудовой отряд подростков «Контакт».

В номинации «Кавер» первое место завоевал отряд «Умка», второе – сервисный отряд «Ультра», третье – отряд «Опора».

В онлайн-номинации победили участники патриотической ак-



ФОТО: ШТАБ МОЛОДЕЖНЫХ ТРУДОВЫХ ОТРЯДОВ АРХАНГЕЛЬСКОЙ ОБЛАСТИ



ФОТО: ШТАБ МОЛОДЕЖНЫХ ТРУДОВЫХ ОТРЯДОВ АРХАНГЕЛЬСКОЙ ОБЛАСТИ

ции «Янтарный десант» (Калининградское региональное отделение РСО) и строительный отряд «РадиоВООМ» (Томское региональное отделение РСО).

Лауреаты награждены дипломами и памятными призами. Главный бонус для победителей – студийная запись песен, благодаря которой лучшие композиции попадают в официальные сборники, на музыкальные площадки.

– Фестиваль играет важную роль в сохранении и развитии отрядной песни как неотъемлемого элемента культуры студенческих отрядов, – отметил руководитель агентства по делам молодежи Архангельской области **Юрий Марич**. – Меропри-

ятие решает и практические задачи: дает участникам возможность развивать вокальные, инструментальные и сценические навыки, получать советы от экспертов – представителей студенческих отрядов из разных регионов, которые прошли путь от конкурсантов до лауреатов окружных и всероссийских музыкальных конкурсов.

Развитие молодежного движения соответствует целям национального проекта «Молодежь и дети». История движения в Архангельской области насчитывает более 135 тысяч участников с 1966 года.

Агентство по делам молодежи Архангельской области

Вам положен вычет

Если вы оплачиваете образование своих детей, государство позволяет уменьшить сумму налога на доходы физических лиц (НДФЛ).

Стоимость платного обучения можно использовать как налоговый вычет. Это значит, что из вашего налогооблагаемого дохода вычитается сумма, потраченная на учебу. В результате налог становится меньше, а переплату можно вернуть на карту.

Основные условия:

- Лимит вычета: 110 000 рублей в год на каждого ребенка. Этот лимит установлен для обоих родителей в совокупности.
- Размер возврата: вы сможете вернуть 13% от суммы, которую фактически потратили на обучение, но не более чем 110 000 рублей.
- Важное уточнение: этот вычет не входит в ваш личный социальный вычет (на свое обучение, лечение или спорт). У вас есть право и на него с отдельным лимитом в 150 000 рублей в год.

Для оформления вычета понадобятся договор с образовательным учреждением и подтверждающие оплату документы.

Рассчитают от полной стоимости

УФНС России по Архангельской области и Ненецкому автономному округу напоминает жителям региона об изменении порядка расчета НДФЛ при продаже недвижимости.

В текущем году на территории Архангельской области впервые при исчислении налога с доходов от реализации объектов недвижимости применяется понижающий коэффициент 1. Данное значение установлено региональным законом «О понижающем коэффициенте, применяемом при определении налоговой базы по налогу на доходы физических лиц по доходам, полученным от продажи объекта недвижимого имущества». Ранее действовал коэффициент 0,7.

Напомним: если объект недвижимости продан по цене ниже его кадастровой стоимости (по состоянию на 1 января года, в котором зарегистрирован переход права собственности), то для целей налогообложения доход рассчитывается по формуле:

кадастровая стоимость x понижающий коэффициент.

Таким образом, если в 2025 году квартира с кадастровой стоимостью 5 миллионов рублей продана за 3 миллиона рублей (значительно ниже кадастра), то налог исчисляется именно с кадастровой стоимости, то есть с 5 миллионов рублей.

Тем, кто представил декларацию 3-НДФЛ, стоит иметь в виду: если в ней указана цена ниже кадастра или применен коэффициент 0,7, налог будет рассчитан с применением коэффициента 1, то есть исходя из полной кадастровой стоимости объекта.

Уплатить НДФЛ необходимо не позднее 15 июля 2026 года. Сделать это проще всего через «Личный кабинет налогоплательщика для физических лиц» на сайте ФНС России или мобильное приложение «Налоги ФЛ».

УФНС России по Архангельской области и НАО

Продолжается прием заявок на программу «СВОй бизнес»

Обучение для участников специальной военной операции и членов их семей состоится с 24 по 28 августа.

Организаторами проекта выступают партия «Единая Россия», общественная организация «Опора России» и Корпорация МСП.

Главная цель программы – оказать всестороннюю поддержку ветеранам специальной военной операции и членам их семей, помогая им успешно адаптироваться к гражданской жизни через развитие собственного предпринимательского дела.

Программа интенсива будет включать в себя изучение основ предпринимательства, генерацию бизнес-идей, разработку бизнес-плана, а также изучение эффективных стратегий привлечения целевой аудитории и построения деловых связей.

К участию приглашаются:

1. Участники СВО и ветераны боевых действий, завершившие службу более 6 месяцев назад, которые планируют открыть свое дело или уже являются начинающими предпринимателями.
2. Совершеннолетние члены семей участников СВО и ветеранов боевых действий.

Подать заявку можно на официальном портале Корпорации МСП по ссылке: https://msp.pf/services/SVOy_business/. При регистрации в разделе «Календарь программы на 2026 год» необходимо выбрать регион «Архангельская область».

Для получения подробной информации о проекте можно обратиться в Агентство регионального развития, центр услуг «Мой бизнес» по телефону 22-99-46 или отправить запрос на электронную почту: office@msp29.ru.

АРХАНГЕЛЬСКАЯ ГОРОДСКАЯ ДУМА
Двадцать седьмая сессия двадцать восьмого созыва

РЕШЕНИЕ

от 24 июня 2026 г. № 320

О флаге городского округа «Город Архангельск»

В соответствии со статьёй 8 Федерального закона от 20.03.2025 № 33-ФЗ «Об общих принципах организации местного самоуправления в единой системе публичной власти» (с изменениями), статьями 4, 22 Устава городского округа «Город Архангельск» Архангельская городская Дума **р е ш и л а:**

1. Установить официальный символ городского округа «Город Архангельск» – флаг городского округа «Город Архангельск».
2. Утвердить прилагаемое Положение о флаге городского округа «Город Архангельск».

Председатель городской Думы

И.А. Воронцов

Глава городского округа
"Город Архангельск"

Д.А. Морев

УТВЕРЖДЕНО
решением Архангельской
городской Думы
от 24.06.2026 № 320

ПОЛОЖЕНИЕ
о флаге городского округа «Город Архангельск»

1. Настоящим Положением устанавливается флаг городского округа «Город Архангельск», его описание и порядок использования, в том числе официального, на территории городского округа «Город Архангельск».

2. Флаг городского округа «Город Архангельск» является официальным символом городского округа «Город Архангельск».

3. Флаг городского округа «Город Архангельск» представляет собой прямоугольное полотнище, состоящее из трёх диагональных полос белого и синего цветов, направленных из нижнего левого угла в верхний правый угол. Отношение ширины флага к его длине 2:3.

Общий образ флага – город на Северной Двине, в котором герб символизирует город Архангельск, полоса синего цвета – реку Северную Двину, морские и речные традиции, историю и развитие столицы Архангельской области. Белый цвет флага символизирует два городских берега вдоль реки, северный край и природные белые ночи.

В центральной части полотнища размещается изображение герба городского округа «Город Архангельск» в тонком чёрном обрамлении. Отношение ширины флага к высоте герба 4:3. Отношение длины флага к ширине герба 5:2. Рисунок герба должен быть расположен на флаге так, чтобы головы фигур были обращены в сторону древка.

4. Многоцветный рисунок флага городского округа «Город Архангельск» и его графическое изображение приведены в приложениях № 1 и № 2 к настоящему Положению.

5. Воспроизведение флага городского округа «Город Архангельск» независимо от его размеров, техники исполнения и назначения должно точно соответствовать описанию, приведённому в пункте 3 настоящего Положения, рисунку и графическому изображению, приведённым в приложениях № 1, № 2 к настоящему Положению.

6. Под официальным использованием флага городского округа «Город Архангельск» понимается его использование органами государственной власти и иными государственными органами, органами местного самоуправления, их должностными лицами, юридическими лицами, общественными объединениями, не являющимися юридическими лицами, и индивидуальными предпринимателями на территории городского округа «Город Архангельск».

Официальное использование флага городского округа «Город Архангельск» осуществляется в форме подъёма, установления, размещения, вывешивания его полотнища или размещения его изображения в случаях и в порядке, которые установлены настоящим Положением.

Использование флага городского округа «Город Архангельск» гражданами не является его официальным использованием.

7. Флаг городского округа «Город Архангельск» постоянно поднят на зданиях (поднят на мачтах или флагштоках перед зданиями, вывешен на фасадных стенах зданий), в которых размещаются:

- Архангельская городская Дума;
 - Администрация городского округа «Город Архангельск»;
 - контрольно-счётная палата городского округа «Город Архангельск».
8. Флаг городского округа «Город Архангельск» установлен постоянно:
- в залах заседаний органов местного самоуправления городского округа «Город Архангельск»;
 - в рабочих кабинетах Главы городского округа «Город Архангельск», председателя Архангельской городской Думы, председателя контрольно-счётной палаты городского округа «Город Архангельск».

9. Флаг городского округа «Город Архангельск» поднимается (устанавливается):

- во время проведения официальных церемоний и других торжественных мероприятий, проводимых органами местного самоуправления городского округа «Город Архангельск»;
- при открытии торжественных собраний, посвящённых государственным праздникам Российской Федерации, праздничным дням и памятным датам, в городском округе «Город Архангельск».

Флаг городского округа «Город Архангельск» может подниматься (устанавливаться) при проведении иных официальных мероприятий с участием представителей органов местного самоуправления городского округа «Город Архангельск».

10. Флаг городского округа «Город Архангельск» может устанавливаться:

- на зданиях организаций, подведомственных органам местного самоуправления городского округа «Город Архангельск»;
- на жилых домах в праздничные дни и памятные даты городского округа «Город Архангельск»;
- во время торжественных мероприятий, проводимых общественными объединениями, юридическими лицами, индивидуальными предпринимателями;
- в иных случаях в целях патриотического воспитания молодых граждан, при проведении культурно-массовых мероприятий, пропаганды и популяризации физической культуры, спорта и здорового образа жизни, продвижения товаров, работ и услуг, производимых (предлагаемых) организациями, осуществляющими свою деятельность на территории городского округа «Город Архангельск».

11. Изображение флага городского округа «Город Архангельск» может размещаться:

- на официальных сайтах и публичных страницах органов местного самоуправления городского округа «Город Архангельск», муниципальных предприятий и учреждений городского округа «Город Архангельск» в информационно-телекоммуникационной сети «Интернет»;
- на официальных периодических печатных изданиях, учредителями которых являются органы местного самоуправления городского округа «Город Архангельск»;
- на спортивной экипировке спортивных команд и отдельных спортсменов, элементах одежды представителей образовательных и культурных организаций, представляющих городской округ «Город Архангельск»;
- на полиграфической, сувенирной, представительской и иной продукции органов местного самоуправления городского округа «Город Архангельск», муниципальных предприятий и учреждений городского округа «Город Архангельск»;
- в качестве элемента или основы наград городского округа «Город Архангельск», нагрудных знаков депутатов Архангельской городской Думы.
- в качестве торжественного оформления выставок, презентаций, фестивалей и иных мероприятий, организуемых органами местного самоуправления городского округа «Город Архангельск» или проводимых при их поддержке.

12. Флаг городского округа «Город Архангельск» или его изображение могут быть использованы в качестве основы или элемента знаков, эмблем, иной символики при оформлении юбилейных, памятных и зрелищных мероприятий, проводимых на территории городского округа «Город Архангельск» или непосредственно связанных с городским округом «Город Архангельск».

13. Не допускается использование флага городского округа «Город Архангельск» органами государственной власти и иными государственными органами, органами местного самоуправления, их должностными лицами, юридическими лицами, общественными объединениями, не являющимися юридическими лицами, и индивидуальными предпринимателями, гражданами:

- не соответствующее описанию, приведённому в пункте 3 настоящего Положения, рисунку и графическому изображению, приведённым в приложениях № 1, № 2 к настоящему Положению;
- в сочетании с текстом и (или) изображениями, направленными на насильственное изменение основ конституционного строя, нарушение целостности Российской Федерации, подрыв безопасности государства, посягающими на права человека, затрагивающими его честь и достоинство, направленными на разжигание социальной, расовой, национальной или религиозной розни;
- с искажениями и неточностями в изображении, в том числе вызванными естественным износом материала, из которого изготовлен флаг;
- на поверхности предметов, испытывающих нагрузки, которые могут привести к искажению элементов изображения;
- на предметах или в сочетании с текстом или изображениями, которые способны нанести ущерб репутации органов местного самоуправления городского округа «Город Архангельск» либо оскорбляют общественную нравственность;
- на бланках документов, удостоверениях, визитных карточках, печатях, штампах, вывесках, информационных табличках юридических лиц, индивидуальных предпринимателей, общественных объединений, не являющихся юридическими лицами, граждан;

в качестве средства визуальной идентификации и рекламы товаров, работ и услуг, за исключением случаев, предусмотренных пунктом 12 настоящего Положения;

- если такое использование является надругательством над флагом городского округа «Город Архангельск».

14. При одновременном подъёме (размещении) Государственного флага Российской Федерации, флага Архангельской области и флага городского округа «Город Архангельск» Государственный флаг Российской Федерации располагается в центре, слева от Государственного флага Российской Федерации располагается флаг Архангельской области, справа от Государственного флага Российской Федерации располагается флаг городского округа «Город Архангельск», если стоять к ним лицом; при одновременном подъёме (размещении) Государственного флага Российской Федерации и флага городского округа «Город Архангельск» флаг городского округа «Город Архангельск» располагается справа, при одновременном подъёме (размещении) флага Архангельской области и флага городского округа «Город Архангельск» флаг городского округа «Город Архангельск» располагается справа.

При одновременном подъёме (размещении) чётного числа флагов (более двух) Государственный флаг Российской Федерации располагается слева от центра, если стоять к флагам лицом. Справа от Государственного флага Российской Федерации располагается флаг Архангельской области, слева от Государственного флага Российской Федерации располагается флаг городского округа «Город Архангельск». Далее, последовательно справа и слева, располагаются флаги иных муниципальных образований, общественных объединений, юридических лиц или индивидуальных предпринимателей.

При одновременном размещении нечётного числа флагов Государственный флаг Российской Федерации размещается в центре, слева от Государственного флага Российской Федерации размещается флаг Архангельской области, справа от Государственного флага Российской Федерации размещается флаг городского округа «Город Архангельск». Далее, последовательно слева и справа, располагаются флаги иных муниципальных образований, общественных объединений, юридических лиц или индивидуальных предпринимателей.

При одновременном размещении флагов размер флага городского округа «Город Архангельск» не может превышать размер Государственного флага Российской Федерации и флага Архангельской области, а высота подъёма Государственного флага Российской Федерации и флага Архангельской области не может быть меньше высоты подъёма флага городского округа «Город Архангельск».

При одновременном подъёме (размещении) флага городского округа «Город Архангельск», флагов муниципальных образований, общественных объединений, юридических лиц или индивидуальных предпринимателей флаг городского округа «Город Архангельск» располагается с левой стороны от этих флагов, если стоять к ним лицом. Размер флагов других муниципальных образований, общественных объединений, юридических лиц или индивидуальных предпринимателей не может превышать размер флага городского округа «Город Архангельск», а высота подъёма флагов муниципальных образований, общественных объединений, юридических лиц или индивидуальных предпринимателей не может быть больше высоты подъёма флага городского округа «Город Архангельск».

15. В дни траура флаг городского округа «Город Архангельск» приспускается до половины мачты (флагштока). В случае если в дни траура невозможно приспустить флаг, то в верхней части древка флага крепится сложенная пополам чёрная лента со свободно свисающими концами. Лента крепится за место сложения. Общая длина ленты равна длине полотнища флага, ширина составляет не менее 1/10 от ширины полотнища флага.

16. Нарушение порядка использования флага городского округа «Город Архангельск», а также надругательство над флагом городского округа «Город Архангельск» влечёт административную ответственность в соответствии с областным законом от 03 июня 2003 года № 172-22-03 «Об административных правонарушениях».

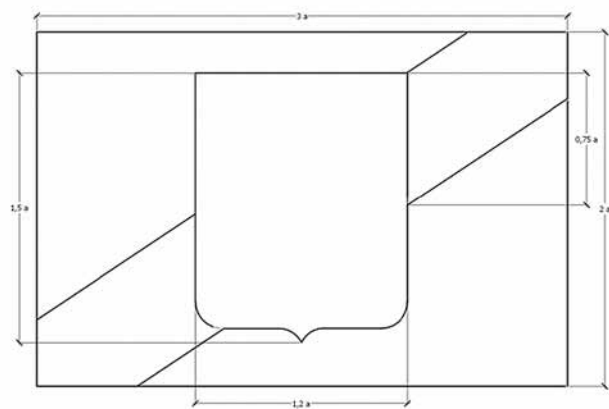
Приложение № 1
к Положению о флаге
городского округа
«Город Архангельск»

Рисунок флага городского округа «Город Архангельск»
в цветном воспроизведении



Приложение № 2
к Положению о флаге
городского округа
«Город Архангельск»

Графическое изображение флага городского округа «Город Архангельск»



АРХАНГЕЛЬСКАЯ ГОРОДСКАЯ ДУМА
Двадцать седьмая сессия двадцать восьмого созыва

РЕШЕНИЕ

от 24 июня 2026 г. № 345

О внесении изменения в структуру Администрации городского округа «Город Архангельск»

В соответствии со статьёй 22 Устава городского округа «Город Архангельск» Архангельская городская Дума **р е ш и л а:**

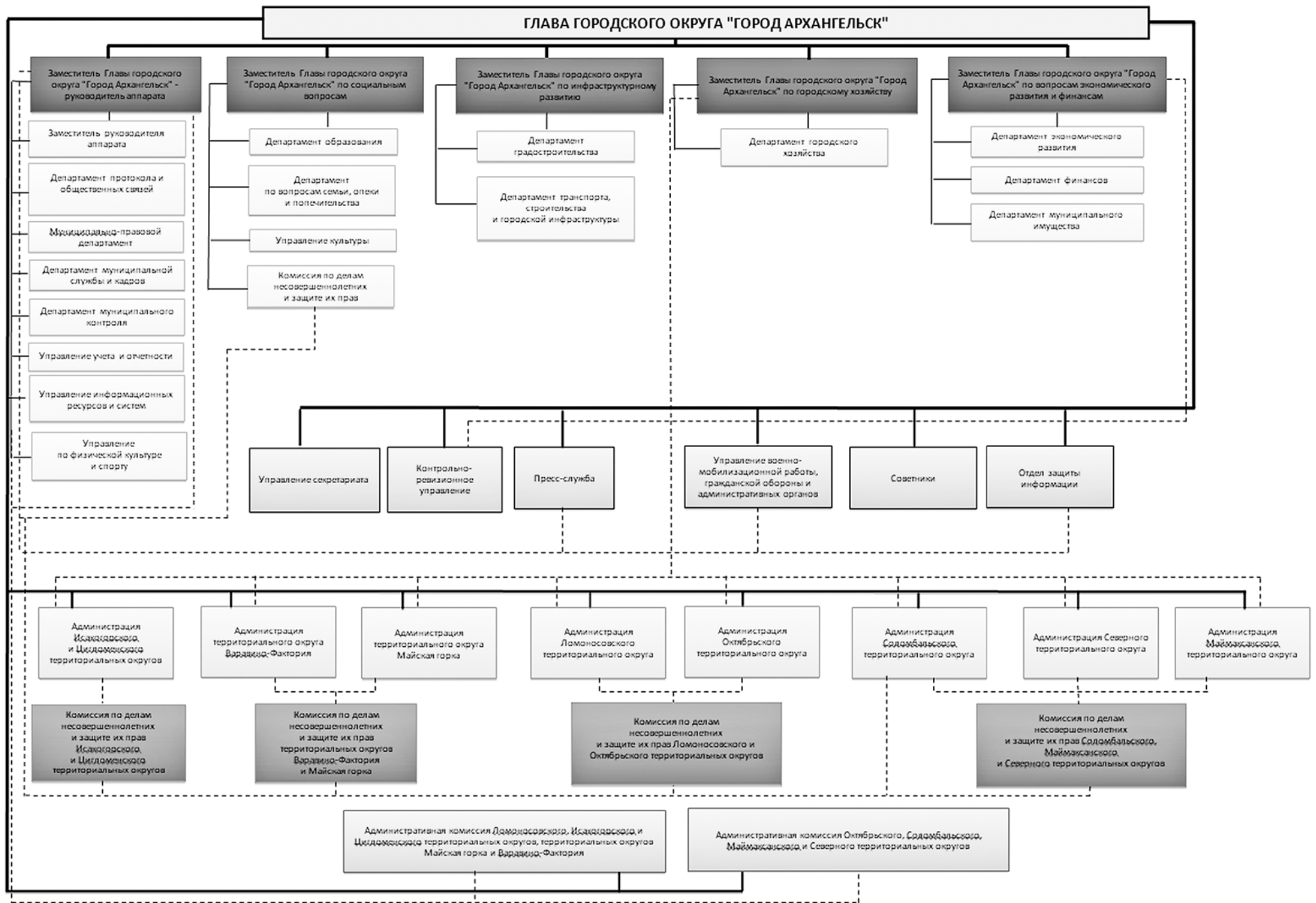
1. Внести изменение в структуру Администрации городского округа «Город Архангельск», утверждённую решением Архангельской городской Думы от 02.12.2009 № 29 (с изменениями), изложив её в новой прилагаемой редакции.
2. Настоящее решение вступает в силу 01 июля 2026 года.

Председатель городской Думы

И.А. Воронцов

Глава городского округа
"Город Архангельск"

Д.А. Морев



**АДМИНИСТРАЦИЯ ГОРОДСКОГО ОКРУГА
«ГОРОД АРХАНГЕЛЬСК»**

ПОСТАНОВЛЕНИЕ

от 19 июня 2026 г. № 1157

**Об организации и проведении фестиваля
уличного искусства «ПоморСтиль» в городе Архангельске
в 2026 году**

В целях реализации Плана городских мероприятий в сфере культуры городского округа «Город Архангельск» на 2026 год и на плановый период 2027 и 2028 годов, утвержденного постановлением Администрации городского округа «Город Архангельск» от 12 января 2026 года № 1, Администрация городского округа «Город Архангельск» **постановляет:**

1. Организовать и провести фестиваль уличного искусства «ПоморСтиль» в городе Архангельске в 2026 году.
2. Утвердить:
Положение об организации и проведении фестиваля уличного искусства «ПоморСтиль» в городе Архангельске в 2026 году согласно приложению № 1;
состав конкурсной комиссии по проведению фестиваля уличного искусства «ПоморСтиль» в городе Архангельске в 2026 году согласно приложению № 2.
3. Опубликовать постановление в газете «Архангельск – Город воинской славы» и на официальном сайте Администрации городского округа «Город Архангельск» в информационно-телекоммуникационной сети «Интернет».

Глава городского округа
«Город Архангельск»

Д.А. Морев

ПРИЛОЖЕНИЕ № 1
к постановлению Администрации
городского округа
«Город Архангельск»
от 19 июня 2026 г. № 1157

ПОЛОЖЕНИЕ
об организации и проведении фестиваля уличного искусства
«ПоморСтиль» в городе Архангельске в 2026 году

I. Общие положения

1. Настоящее Положение определяет цель, задачи, условия участия, порядок организации и проведения фестиваля уличного искусства «ПоморСтиль» (далее – Фестиваль) в городе Архангельске в 2026 году.
2. Цель Фестиваля – создание условий для самореализации талантливых людей и содействие формированию их социально-активной позиции.
3. Задачи Фестиваля:
пропаганда позитивного примера использования художественных панно (муралов) в городском пространстве;
формирование позитивного образа стрит-арта в городском округе «Город Архангельск»;
создание предпосылок для повышения числа творческих людей, занимающихся различными видами художественной деятельности;

создание условий для совершенствования у художников профессионального уровня и реализации их творческого потенциала.

4. Тема конкурсного испытания Фестиваля – «Россия. Космос. Единство».
5. В программу Фестиваля входят: конкурс эскизов, реализация эскиза на объекте и церемония награждения победителей.
6. Организатор Фестиваля: управление культуры Администрации городского округа «Город Архангельск» (далее – управление культуры).
7. Исполнители Фестиваля – муниципальное учреждение культуры городского округа «Город Архангельск» «Архангельский городской культурный центр» (далее – МУК «АГКЦ»): осуществляет общее и методическое руководство подготовкой и проведением Фестиваля; осуществляет прием заявок на участие в Фестивале и регистрацию участников Фестиваля; организует информационное сопровождение подготовки и проведения Фестиваля; организует проведение конкурсных испытаний Фестиваля; организует и осуществляет награждение победителей и участников Фестиваля; осуществляет расходы, связанные с организацией и проведением Фестиваля.
8. Сроки проведения Фестиваля: 20 июня 2026 года – 01 сентября 2026 года.
9. Финансовое обеспечение расходов, связанных с организацией и проведением Фестиваля, осуществляется в пределах бюджетных ассигнований, предусмотренных на эти цели в рамках реализации подпрограммы 2 «Культура городского округа «Город Архангельск» муниципальной программы «Развитие социальной сферы городского округа «Город Архангельск», утвержденной постановлением Администрации муниципального образования «Город Архангельск» от 25 октября 2019 года № 1721, и иных источников, не запрещенных законодательством Российской Федерации.

II. Участники Фестиваля

10. В Фестивале принимают участие профессиональные стрит-арт художники и художники-любители в возрасте 18 лет и старше (далее – участники Фестиваля).
11. Участие в Фестивале индивидуальное.

III. Условия и порядок проведения Фестиваля

12. Фестиваль проводится в несколько этапов:
I этап – отборочный – (до 30 июня 2026 года) – прием и отбор заявок;
II этап – финал – (до 10 июля 2026 года) – конкурс эскизов;
до 30 августа 2026 года – реализация эскиза на объекте;
01 сентября 2026 года – церемония награждения победителей Фестиваля. Время и место проведения церемонии будет сообщено дополнительно.
13. Для участия в Фестивале необходимо не позднее 30 июня 2026 года направить на электронный адрес: pomorstil@yandex.ru:
заявку по форме согласно приложению № 1 к настоящему Положению;
согласие на обработку персональных данных согласно приложению № 2 к настоящему Положению;
согласие на обработку персональных данных, разрешенных субъектом персональных данных для распространения согласно приложению № 3 к настоящему Положению.
14. Один участник Фестиваля может направить на рассмотрение конкурсной комиссии не более трех эскизов, соответствующих следующим условиям:
эскиз является авторским (без заимствования чужих авторских идей);
эскиз соответствует теме Фестиваля, указанной в пункте 4 настоящего Положения;
эскиз выполнен в технике изображения «мурал»;
эскиз не содержит скрытой рекламы.
15. Представленный на фестиваль эскиз, не соответствующий одному из условий, указанных в пункте 14 настоящего Положения, не допускается для участия в Фестивале.
16. Ответственность за использование чужих авторских идей участник несет самостоятельно.

17. Организатор сообщает участнику Фестиваля о приеме и регистрации заявки на адрес электронной почты, указанный участником Фестиваля в заявке, в течение трех рабочих дней после ее поступления.

18. Эскизы, направленные для участия в Фестивале, организаторами Фестиваля не рецензируются и не комментируются, не возвращаются и могут быть использованы организаторами Фестиваля с сохранением авторства, без дополнительных условий и без выплаты авторских гонораров или иных отчислений.

19. Участие в Фестивале для участников является бесплатным.

IV. Подведение итогов конкурса эскизов Фестиваля

20. Для подведения итогов Фестиваля формируется конкурсная комиссия из числа профессиональных художников, депутатов Архангельской городской Думы, представителей отраслевых (функциональных) и территориальных органов Администрации городского округа «Город Архангельск», экспертов в области молодежной политики, представителей общественности и партнеров Фестиваля.

Состав конкурсной комиссии утверждается постановлением Администрации городского округа «Город Архангельск».

21. Конкурсная комиссия на финальном этапе Фестиваля оценивает эскизы участников Фестиваля по критериям, указанным в приложении № 4 к настоящему Положению.

22. Каждый критерий оценивается по десятибалльной шкале. Каждый член конкурсной комиссии вносит свои баллы в лист оценки по форме согласно приложению № 5 к настоящему Положению.

23. В случае представления участником Фестиваля портфолио к общему количеству баллов добавляется 10 баллов.

24. Участники Фестиваля, набравшие по итогам проведения финального этапа Фестиваля наибольшее количество баллов по результатам их оценки членами конкурсной комиссии в соответствии с итоговым рейтингом по форме согласно приложению № 6 к настоящему Положению, признаются финалистами Фестиваля, им присуждаются звания «Дипломант» I, II, III, IV и V степени.

В случае равного количества баллов, набранных разными участниками, победитель определяется председателем конкурсной комиссии.

25. Решения конкурсной комиссии оформляются протоколом, который подписывается председателем и секретарем конкурсной комиссии.

26. Финалистам Фестиваля вручаются дипломы I, II, III, IV и V степени.

27. Всем финалистам Фестиваля вручаются подарочные сертификаты:

- 1 место – на сумму 50 000,0 рублей;
- 2 место – на сумму 40 000,0 рублей;
- 3 место – на сумму 30 000,0 рублей;
- 4 место – на сумму 20 000,0 рублей;
- 5 место – на сумму 10 000,0 рублей.

Финалисты, ставшие обладателями подарочных сертификатов, несут обязанность по уплате всех применимых налогов в случаях, установленных законодательством Российской Федерации.

28. Участникам конкурса эскизов Фестиваля, не получившим призовых мест, направляются дипломы участника Фестиваля (в электронном формате) по электронному адресу, указанному в заявке.

V. Реализация эскиза на объекте

29. Мурал по эскизу (скетчу) финалиста, получившего звание «Дипломант» I степени (далее – победитель), реализуется на объекте, место расположения которого определяется рабочей группой по вопросам художественного оформления фасадов зданий, расположенных на территории городского округа «Город Архангельск», состав которой утвержден постановлением Администрации городского округа «Город Архангельск» от 13 марта 2026 года № 438.

30. Реализация эскиза на объекте должна быть завершена победителем Фестиваля не позднее 30 августа 2026 года.

31. Победитель Фестиваля обязан:

в течение семи календарных дней после объявления результатов внести правки в эскиз в соответствии с замечаниями конкурсной комиссии и предоставить организатору информацию о необходимых объемах краски и точных цветах для закупки материалов;

выполнить работу по утвержденному эскизу на объекте до 30 августа 2026 года.

32. Организатор информирует победителя о времени начала выполнения работ в течение двух рабочих дней со дня завершения конкурса эскизов Фестиваля.

33. МУК «АГКЦ» обеспечивает победителя Фестиваля необходимым оборудованием и материалами для выполнения работы по утвержденному эскизу в натуре.

V. Адреса и контактные телефоны организаторов и исполнителей Фестиваля

34. Управление культуры: 163000, г. Архангельск, наб. Северной Двины, д. 95, корп. 2; телефон: (8182) 20-16-69, адрес электронной почты: menvcvl@arhcitu.ru (Синицкая Валентина Львовна, консультант управления культуры).

35. МУК «АГКЦ»: 163071, г. Архангельск, пр. Приорова, д. 2, телефон: (8182) 27-17-39, адрес электронной почты: muk.agkc@yandex.ru (контактное лицо Малахова Марина Викторовна, директор МУК «АГКЦ»).

ПРИЛОЖЕНИЕ № 1
к Положению об организации
и проведении фестиваля уличного
искусства «ПоморСтиль»
в городе Архангельске в 2026 году

ЗАЯВКА на участие в фестивале уличного искусства «ПоморСтиль» в городе Архангельске в 2026 году

Фамилия, имя, отчество (последнее - при наличии) участника
Дата рождения участника
Место работы или учебы участника
ИНН участника
СНИЛС участника
Ссылка на аккаунт в социальной сети "ВКонтакте" участника
Адрес электронной почты участника
Номер телефона
Прикрепите ссылку на облачный сервис с эскизом(-ами) для рассмотрения на конкурсе эскизов Фестиваля
Прикрепите ссылку на портфолио (при наличии)

Дата заполнения _____ Подпись _____

ПРИЛОЖЕНИЕ № 2
к Положению об организации
и проведении фестиваля уличного
искусства «ПоморСтиль»
в городе Архангельске в 2026 году

СОГЛАСИЕ на обработку персональных данных

«__» _____ 2026 г.

г. Архангельск

В связи с организацией и проведением муниципальным учреждением культуры городского округа «Город Архангельск» «Архангельский городской культурный центр» (далее – МУК «АГКЦ») (адрес: 163071, г. Архангельск, пр. Приорова Н.Н., д. 2) фестиваля уличного искусства «ПоморСтиль», в соответствии с Федеральным законом Российской Федерации от 27 июля 2006 года № 152-ФЗ «О персональных данных»,

я, _____,
(фамилия, имя, отчество (последнее - при наличии) участника)

даю согласие на обработку персональных данных в рамках организации и проведения указанного мероприятия, а именно:

1. Разрешаю зарегистрировать в базе данных участников мероприятия путем записи следующих персональных данных: фамилия, имя, отчество (последнее - при наличии), дата рождения, наименование учреждения, в котором базируется коллектив или занимается участник конкурса.
2. Разрешаю в рамках организации и проведения указанного мероприятия вести обработку персональных данных с использованием средств автоматизации или без использования таких средств.
3. Разрешаю в рамках организации и проведения указанного мероприятия видеосъемку, фотографирование во время мероприятия, запись на аудионосители.
4. Разрешаю в рамках организации и проведения указанного мероприятия распространение персональных данных в целях подготовки раздаточных материалов, листов регистрации, листов оценки работ членами конкурсной комиссии.

При этом:

1. Администрация МУК «АГКЦ» гарантирует обеспечение сохранности базы данных участников мероприятий от несанкционированного доступа.

2. Согласие на обработку персональных данных действует до момента завершения совершения всех действий, связанных с организацией и проведением указанного мероприятия в соответствии с Положением о его проведении.

Родитель (законный представитель):

Фамилия, имя, отчество (последнее - при наличии)	
Адрес	
Паспорт	
Выдан	
Подпись	

ПРИЛОЖЕНИЕ № 3
к Положению об организации
и проведении фестиваля уличного
искусства «ПоморСтиль»
в городе Архангельске в 2026 году

Согласие на обработку персональных данных, разрешенных субъектом персональных данных для распространения

Я, _____,
(фамилия, имя, отчество (последнее - при наличии) участника)
проживающий по адресу: _____,

паспортные данные: _____,

в соответствии со статьей 10.1 Федерального закона от 27 июля 2006 года № 152-ФЗ «О персональных данных» даю согласие муниципальному учреждению культуры городского округа «Город Архангельск» «Архангельский городской культурный центр», находящемуся по адресу: г. Архангельск, пр. Приорова Н.Н., д. 2, на обработку в форме распространения персональных данных _____,

а именно: фамилии, имени, отчества (последнее - при наличии), фото и видеоматериалов на официальном сайте и в группе учреждения в социальной сети «ВКонтакте», путем публичной демонстрации и воспроизведения через СМИ в целях участия в фестивале уличного искусства «ПоморСтиль».

Условия и запреты на обработку вышеуказанных персональных данных (часть 9 статьи 10.1 Федерального закона от 27 июля 2006 года № 152-ФЗ "О персональных данных") (нужное отметить):

- не устанавливаю;
- устанавливаю запрет на передачу (кроме предоставления доступа) этих данных оператором неограниченному кругу лиц;
- устанавливаю запрет на обработку (кроме получения доступа) этих данных неограниченным кругом лиц;
- устанавливаю условия обработки (кроме получения доступа) этих данных неограниченным кругом лиц: _____.

Условия, при которых полученные персональные данные могут передаваться оператором только по его внутренней сети, обеспечивающей доступ к информации лишь для строго определенных сотрудников, либо с использованием информационно-телекоммуникационных сетей, либо без передачи полученных персональных данных:

_____ (не устанавливаю/ устанавливаю (указать какие)).
Я подтверждаю, что, давая такое согласие, я действую по собственной воле и в своих интересах. Настоящее согласие действует со дня его подписания до дня отзыва в письменной форме.

«__» _____ 20__ г. _____ / _____ /
(подпись) (расшифровка подписи)

ПРИЛОЖЕНИЕ № 4
к Положению об организации
и проведении фестиваля уличного
искусства «ПоморСтиль»
в городе Архангельске в 2026 году

КРИТЕРИИ ОЦЕНКИ эскизов (скетчей) участниками фестиваля уличного искусства «ПоморСтиль» в городе Архангельске в 2026 году

№ п/п	Наименование критерия	Диапазон баллов
Критерии оценки эскизов		
1.	Соответствие эскиза Положению о Фестивале, его целям и задачам	от 0 до 10
2.	Полнота раскрытия темы Фестиваля	от 0 до 10
3.	Уникальность и оригинальность эскиза	от 0 до 10
4.	Сложность исполнения	от 0 до 10
5.	Цветовое решение	от 0 до 10
6.	Отсутствие в художественном решении агрессивных и отрицательных значений	от 0 до 10

ПРИЛОЖЕНИЕ № 5
к Положению об организации
и проведении фестиваля уличного
искусства «ПоморСтиль»
в городе Архангельске в 2026 году

ЛИСТ ОЦЕНКИ
эскизов, представленных для участия в фестивале
уличного искусства «ПоморСтиль»
в городе Архангельске в 2026 году

Фамилия, имя, отчество члена конкурсной комиссии:

Наименование эскиза (скетча)	Фамилия, имя, отчество автора	Оценка критериев						Наличие портфолио: да – 10 баллов, нет – 0 баллов	Итоговое количество баллов
		1	2	3	4	5	6		

Дата, подпись члена конкурсной комиссии _____

ПРИЛОЖЕНИЕ № 6
к Положению об организации
и проведении фестиваля уличного
искусства «ПоморСтиль»
в городе Архангельске в 2026 году

ИТОГОВЫЙ РЕЙТИНГ
оценки эскизов (скетчей), представленных для участия
в фестивале уличного искусства «ПоморСтиль»
в городе Архангельске в 2026 году

№ п/п	Наименование эскиза (скетча)	Фамилия, имя, отчество автора	Предлагаемый объект для размещения (наименование, адрес)	Итоговое количество баллов по результатам оценки членами конкурсной комиссии	Место в рейтинге

Секретарь конкурсной комиссии

подпись

расшифровка подписи

Дата

ПРИЛОЖЕНИЕ № 2
к постановлению Администрации
городского округа
«Город Архангельск»
от 19 июня 2026 г. № 1157

СОСТАВ
конкурсной комиссии по проведению фестиваля уличного искусства
«ПоморСтиль» в городе Архангельске в 2026 году

Воронцов Иван Александрович	– председатель Архангельской городской Думы (председатель конкурсной комиссии) (по согласованию)
Машалгин Александр Павлович	– заместитель Главы городского округа "Город Архангельск" – руководителя аппарата (заместитель председателя конкурсной комиссии)
Чункевич Альберт Леонидович	– начальник отдела по делам молодежи департамента протокола и общественных связей Администрации городского округа "Город Архангельск" (секретарь конкурсной комиссии)
Алефиренко Светлана Витальевна	– депутат Архангельской городской Думы (по согласованию)
Борисова Анна Сергеевна	– начальник управления городской среды и дизайна департамента градостроительства Администрации городского округа "Город Архангельск"
Братина Наталья Владимировна	– депутат Архангельской городской Думы (по согласованию)
Корнеев Ярослав Валерьевич	– главный специалист отдела реализации проектов благоустройства городской среды департамента городского хозяйства Администрации городского округа "Город Архангельск"
Сагадеев Рашид Махмудович	– председатель Архангельского регионального отделения Всероссийской творческой общественной организации "Союз художников России" (по согласованию)

ГЛАВА ГОРОДСКОГО ОКРУГА
«ГОРОД АРХАНГЕЛЬСК»

ПОСТАНОВЛЕНИЕ

от 22 июня 2026 г. № 1162

О внесении изменений в постановление Главы городского округа «Город Архангельск» от 09 апреля 2026 года № 671, проект межевания территории городского округа «Город Архангельск» в границах элемента планировочной структуры: ул. Урицкого, просп. Обводный, ул. Смольный Буян, ул. Розы Шаниной площадью 4,1627 га и приложение к нему

В связи с технической ошибкой постановляю:

1. Внести в постановление Главы городского округа «Город Архангельск» от 09 апреля 2026 года № 671 «Об утверждении проекта межевания территории городского округа «Город Архангельск» в границах элемента планировочной структуры: ул. Урицкого, просп. Обводный, ул. Смольный Буян, ул. Розы Шаниной площадью 4,1627 га» следующие изменения:

а) наименование изложить в следующей редакции:
«Об утверждении проекта межевания территории городского округа «Город Архангельск» в границах элемента планировочной структуры: ул. Урицкого, просп. Обводный канал, ул. Смольный Буян, ул. Розы Шаниной площадью 4,1627 га»;

б) пункт 1 изложить в следующей редакции:
«1. Утвердить прилагаемый проект межевания территории городского округа «Город Архангельск» в границах элемента планировочной структуры: ул. Урицкого, просп. Обводный канал, ул. Смольный Буян, ул. Розы Шаниной площадью 4,1627 га.»

2. Внести в проект межевания территории городского округа «Город Архангельск» в границах элемента планировочной структуры: ул. Урицкого, просп. Обводный, ул. Смольный Буян, ул. Розы Шаниной площадью 4,1627 га, утвержденный постановлением Главы городского округа «Город Архангельск» от 09 апреля 2026 года № 671, следующие изменения:

а) наименование изложить в следующей редакции:

«Проект межевания территории городского округа «Город Архангельск» в границах элемента планировочной структуры: ул. Урицкого, просп. Обводный канал, ул. Смольный Буян, ул. Розы Шаниной площадью 4,1627 га»;

б) абзац первый подраздела 1 раздела I «Основная часть проекта межевания территории» изложить в следующей редакции:

«Проект межевания территории городского округа «Город Архангельск» в границах элемента планировочной структуры: ул. Урицкого, просп. Обводный канал, ул. Смольный Буян, ул. Розы Шаниной площадью 4,1627 га (далее – проект межевания территории) подготовлен на основании задания на подготовку проекта внесения изменений в проект планировки центральной части муниципального образования «Город Архангельск» и проекта межевания территории в границах элемента планировочной структуры: ул. Урицкого, просп. Обводный канал, ул. Смольный Буян, ул. Розы Шаниной площадью 4,1627 га, утвержденного распоряжением Главы городского округа «Город Архангельск» от 04 июня 2025 года № 2895р «О подготовке проекта внесения изменений в проект планировки центральной части муниципального образования «Город Архангельск» и проекта межевания территории в границах элемента планировочной структуры: ул. Урицкого, просп. Обводный канал, ул. Смольный Буян, ул. Розы Шаниной площадью 4,1627 га.»

3. Внести в приложение к проекту межевания территории городского округа «Город Архангельск» в границах элемента планировочной структуры: ул. Урицкого, просп. Обводный, ул. Смольный Буян, ул. Розы Шаниной площадью 4,1627 га, утвержденному постановлением Главы городского округа «Город Архангельск» от 09 апреля 2026 года № 671, изменение, изложив наименование нумерационного заголовка в следующей редакции:

«ПРИЛОЖЕНИЕ
к проекту межевания территории
городского округа «Город Архангельск»
в границах элемента планировочной
структуры: ул. Урицкого,
просп. Обводный канал,
ул. Смольный Буян, ул. Розы Шаниной
площадью 4,1627 га».

4. Опубликовать постановление в газете «Архангельск – Город воинской славы» и на официальном сайте Администрации городского округа «Город Архангельск» в информационно-телекоммуникационной сети «Интернет».

**Глава городского округа
«Город Архангельск»**

Д.А. Морев

АДМИНИСТРАЦИЯ ГОРОДСКОГО ОКРУГА
«ГОРОД АРХАНГЕЛЬСК»

ПОСТАНОВЛЕНИЕ

от 22 июня 2026 г. № 1163

**О подготовке и проведении мероприятий,
посвященных празднованию Дня города Архангельска в 2026 году**

В целях реализации Плана городских мероприятий в сфере культуры городского округа «Город Архангельск» на 2026 год и на плановый период 2027 и 2028 годов, утвержденного постановлением Администрации городского округа «Город Архангельск» от 12 января 2026 года № 1, Администрация городского округа «Город Архангельск» **постановляет:**

- Подготовить и провести мероприятия, посвященные празднованию Дня города Архангельска в 2026 году.
- Утвердить прилагаемый план по подготовке и проведению мероприятий, посвященных празднованию Дня города Архангельска в 2026 году.
- Опубликовать постановление в газете «Архангельск – Город воинской славы» и на официальном сайте Администрации городского округа «Город Архангельск» в информационно-телекоммуникационной сети «Интернет».
- Контроль за исполнением постановления возложить на заместителя Главы городского округа «Город Архангельск» по социальным вопросам Чиркову И.А.

**Глава городского округа
«Город Архангельск»**

Д.А. Морев

УТВЕРЖДЕН
постановлением Администрации
городского округа
«Город Архангельск»
от 22 июня 2026 г. № 1163

ПЛАН
по подготовке и проведению мероприятий, посвященных
празднованию Дня города Архангельска в 2026 году

№ п/п	Мероприятия	Сроки исполнения	Ответственные
1. Общие организационные мероприятия			
1.1.	Организовать заседание организационного комитета по подготовке и проведению мероприятий, посвященных празднованию Дня города Архангельска в 2026 году	Июнь	Управление культуры Администрации городского округа "Город Архангельск"; члены организационного комитета
1.2.	Организовать регулярный мониторинг территорий проведения уличных мероприятий Дня города Архангельска, XXXII фестиваля уличных театров, определение мест, требующих проведения работ по благоустройству и ремонтных работ	В течение июня	Главы администраций Ломоносовского и Октябрьского территориальных округов; Глава территориального округа Варавино-Фактория; департамент городского хозяйства Администрации городского округа "Город Архангельск"; департамент транспорта, строительства и городской инфраструктуры Администрации городского округа "Город Архангельск"; муниципальное унитарное предприятие "Городское благоустройство" городского округа "Город Архангельск"; муниципальное казенное учреждение городского округа "Город Архангельск" "Чистый город"
1.3.	Сформировать программу праздничных мероприятий	До 23 июня	Управление культуры Администрации городского округа «Город Архангельск»; департамент образования Администрации городского округа «Город Архангельск»; управление по физической культуре и спорту Администрации городского округа «Город Архангельск»; департамент протокола и общественных связей Администрации городского округа «Город Архангельск»;

№ п/п	Мероприятия	Сроки исполнения	Ответственные	№ п/п	Мероприятия	Сроки исполнения	Ответственные
			муниципальное учреждение культуры городского округа "Город Архангельск" "Архангельский городской культурный центр" (далее – МУК "АГКЦ"); муниципальное учреждение культуры городского округа "Город Архангельск" "Культурный центр "Соломбала-Арт" (далее – МУК КЦ "Соломбала-Арт"); муниципальное учреждение культуры городского округа "Город Архангельск" "Ломоносовский Дворец культуры" (далее – МУК "Ломоносовский ДК"); муниципальное учреждение культуры городского округа "Город Архангельск" "Централизованная библиотечная система" (далее – МУК "ЦБС")				
1.4.	Организовать подготовку сценарных планов праздничных мероприятий	До 23 июня	Управление культуры Администрации городского округа "Город Архангельск"; МУК "АГКЦ"; МУК КЦ "Соломбала-Арт"; МУК "Ломоносовский ДК"; МУК "ЦБС"	2.5.	Организовать: работу открытой студии "Литературный Архангельск", просп. Чумбарова-Лучинского, Литературный сквер; книжной ярмарки "Дом литераторов Русского Севера"; творческая площадка "У Архангельского города, у корабельного пристанища"; творческую встречу с Еленой Серовой, известным киносценаристом и журналистом, просп. Чумбарова-Лучинского, Литературный сквер	28 июня 12:00 – 17:00 17:00 – 18:00	МУК "ЦБС"
1.5.	Разработать график движения общественного транспорта из территориальных округов города Архангельска к местам проведения общегородских праздничных мероприятий 25 – 28 июня и обратно, предусматривающего увеличение количества транспортных единиц и их работы до 22:00 в указанные дни	До 23 июня	Департамент транспорта, строительства и городской инфраструктуры Администрации городского округа "Город Архангельск"	2.6.	Организовать проведение татаро-башкирского праздника "Сабантуй" на площади перед зданием МУК "Ломоносовский ДК", ул. Никитова, 1	28 июня 12:00 – 15:00	МУК "Ломоносовский ДК"
1.6.	Выпустить распоряжение об ограничении движения автотранспорта в зоне подготовки и проведения общегородских праздничных мероприятий, посвященных празднованию Дня города Архангельска в 2026 году	До 23 июня	Департамент транспорта, строительства и городской инфраструктуры Администрации городского округа "Город Архангельск"	2.7.	Организовать реализацию танцевального проекта "Танцуй, Архангельск!" на Красной пристани	28 июня 13:00 – 14:00	Управление культуры Администрации городского округа "Город Архангельск"; МУК КЦ "Соломбала-Арт"
1.7.	Организовать работу выездной торговли: на площади у здания МУК "Ломоносовский ДК"; на Красной пристани; на просп. Чумбарова-Лучинского	28 июня 28 июня 28 июня	Департамент экономического развития Администрации городского округа "Город Архангельск"	2.8.	Организовать проведение творческой интерактивной программы "День города на Красной пристани" для семейной аудитории, Красная пристань	28 июня 13:00 – 18:00	Управление культуры Администрации городского округа "Город Архангельск"; муниципальные учреждения культуры городского округа "Город Архангельск"; департамент протокола и общественных связей Администрации городского округа "Город Архангельск"
1.8.	Организовать выставку-продажу изделий мастеров народных художественных промыслов и ремесленников на Красной пристани	28 июня	Государственное казенное учреждение культуры Архангельской области "Дом народного творчества"	2.9.	Организовать церемонии: вручения нагрудного знака "За заслуги перед городом Архангельском"; награждения победителей конкурса "С днем рождения, любимый Архангельск" на лучшее оформление входных групп и витрин; награждение победителей конкурса "Лучший Архангельский дворик"	28 июня 14:00 – 14:30	МУК "АГКЦ"; департамент муниципальной службы и кадров Администрации городского округа "Город Архангельск"; департамент экономического развития Администрации городского округа "Город Архангельск"; департамент городского хозяйства Администрации городского округа "Город Архангельск"
1.9.	Организовать проведение на Красной пристани репетиции танцевального проекта "Танцуй, Архангельск!"	28 июня 09:00 – 10:45	МУК КЦ "Соломбала-Арт"	2.10.	Организовать парад катеров "Соломбалец" и яхт города в акватории Северной Двины с заходом к Красной пристани	28 июня 14:30	муниципальное бюджетное учреждение дополнительного образования городского округа "Город Архангельск" "Спортивная школа "Парусный центр "Норд" имени Ю.С. Анисимова"; МУК "АГКЦ"
1.10.	Организовать проведение на Красной Пристани репетиции праздничной концертной программы, посвященной Дню города Архангельска	28 июня 11:30 – 12:30	МУК "АГКЦ"	2.11.	Организовать проведение концертной программы "Встречаемся на пристани", Красная пристань	28 июня 14:30 – 18:50	МУК "АГКЦ"
1.11.	Обеспечить работу дежурного электрика и точки подключения электропитания на Красной пристани	28 июня	Муниципальное унитарное предприятие "Горсвет" городского округа "Город Архангельск"	2.12.	Организовать выступление коллектива "Шоу барабанщиков "Барабэнд" из Республики Беларусь, Красная пристань	28 июня 19:10 – 19:30	МУК "АГКЦ"
1.12.	Обеспечить праздничные мероприятия звукоусиливающей и звуковоспроизводящей аппаратурой необходимой мощности: Белый сквер (просп. Никольский, 29), площадь перед МУК "Ломоносовский ДК", ул. Никитова, д. 1, Красная пристань	27 июня 28 июня 28 июня	МУК КЦ "Соломбала-Арт"; МУК "Ломоносовский ДК"; МУК "АГКЦ"	2.13.	Организовать танцевальную программу (дискотеку) "В ритме белых ночей", Красная пристань	28 июня 19:30 – 20:45	МУК "АГКЦ"
1.13.	Обеспечить эвакуацию транспортных средств, препятствующих проведению праздничных мероприятий	27 и 28 июня	Департамент транспорта, строительства и городской инфраструктуры Администрации городского округа "Город Архангельск"; отдел государственной автомобильной инспекции управления Министерства внутренних дел России по городу Архангельску	2.14.	Организовать проведение соревнований по пляжному футболу и волейболу на городском пляже в районе площади Мира (по отдельному плану)	27 – 28 июня	Управление по физической культуре и спорту Администрации городского округа "Город Архангельск"
1.14.	Организовать участие Главы городского округа "Город Архангельск" в церемонии возложения цветов к стеле "Архангельск – город воинской славы"	28 июня	Департамент протокола и общественных связей Администрации городского округа "Город Архангельск"	2.15.	Организовать проведение первенства города Архангельска по парусному спорту посвященное Дню города Архангельска в акватории Северной Двины в районе городского пляжа (по отдельному плану)	27 – 28 июня	Управление по физической культуре и спорту Администрации городского округа "Город Архангельск"
1.15.	Приобрести и доставить цветы для возложения к стеле "Архангельск – город воинской славы"	28 июня	Департамент протокола и общественных связей Администрации городского округа "Город Архангельск"	3. Информационно-рекламная работа			
1.16.	Обеспечить охрану установленной сцены и барьерных ограждений на Красной пристани в ночное время с 20:00 до 08:00	Июнь – сентябрь	МУК "АГКЦ"	3.1.	Обеспечить размещение в средствах массовой информации графика перекрытия движения автотранспорта 28 июня в местах проведения праздничных мероприятий	23 июня	Пресс-служба Администрации городского округа "Город Архангельск"; департамент транспорта, строительства и городской инфраструктуры Администрации городского округа "Город Архангельск"
2. Основные мероприятия, посвященные празднованию Дня города Архангельска, в 2026 году				3.2.	Обеспечить информационное сопровождение подготовки и проведения мероприятий, посвященных празднованию Дня города Архангельска в 2026 году в средствах массовой информации, на официальном информационном Интернет-портале городского округа "Город Архангельск"	Июнь	Пресс-служба Администрации городского округа "Город Архангельск"
2.1.	Организовать церемонию открытия арт-объекта (макета старого Архангельска) в сквере по ул. Воскресенской от памятного знака "Нулевая верста" до набережной Северной Двины	24 июня 19:00	МУК "Ломоносовский ДК"; департамент протокола и общественных связей Администрации городского округа "Город Архангельск"	3.3.	Обеспечить выпуск газеты "Архангельск – город воинской славы", посвященной празднованию Дня города Архангельска	Июнь	Пресс-служба Администрации городского округа "Город Архангельск"
2.2.	Организовать проведение XXXII Фестиваля уличных театров (по отдельному плану)	25 – 28 июня	Государственное бюджетное учреждение культуры Архангельской области "Архангельский молодежный театр имени Виктора Панова"	3.4.	Опубликовать схемы перекрытия движения автотранспортных средств в зоне проведения общегородских праздничных мероприятий	До 23 июня	Пресс-служба Администрации городского округа "Город Архангельск"; департамент транспорта, строительства и городской инфраструктуры Администрации городского округа "Город Архангельск"
2.3.	Организовать проведение праздника "СоломБАЛ – 555", посвященного 555-летию со дня основания Соломбалы, включающего: праздник в Белом сквере, просп. Никольский, 29, театрализованнный парад катеров, байдарок и сапов по реке Соломбалке, наб. реки Соломбалки от просп. Никольского до ул. Советской	27 июня 13:00 – 17:30 19:00 – 21:00 18:00 – 19:00	МУК КЦ "Соломбала-Арт"; глава Соломбальского территориального округа; МУК КЦ "Соломбала-Арт"; глава Соломбальского территориального округа; муниципальное бюджетное учреждение дополнительного образования городского округа "Город Архангельск" "Спортивная школа олимпийского резерва имени Соколова Льва Константиновича"	4. Работа по благоустройству и праздничному оформлению города			
2.4.	Организовать церемонию возложения цветов к стеле "Архангельск – город воинской славы"	28 июня	Департамент протокола и общественных связей Администрации городского округа "Город Архангельск"	4.1.	Организовать монтаж сценического оборудования на Красной пристани	Июнь	МУК "АГКЦ"
				4.2.	Организовать работу по благоустройству мест проведения праздничных мероприятий, улиц и территорий к ним прилегающих: Красная пристань, площадь у здания МУК «Ломоносовский ДК» (ул. Никитова, д. 1); Белый сквер, просп. Никольский, 29; наб. реки Соломбалки от просп. Никольского до ул. Советской; Литературный сквер на просп. Чумбарова-Лучинского; наб. Северной Двины от Красной пристани до ул. Логинава	До 23 июня	Администрация Ломоносовского территориального округа Администрации городского округа «Город Архангельск»; администрация Октябрьского территориального округа Администрации городского округа «Город Архангельск»; администрация территориального округа; Варавино-Фактория Администрации городского округа «Город Архангельск»; администрация Соломбальского территориального округа Администрации городского округа «Город Архангельск»; департамент транспорта, строительства и городской инфраструктуры Администрации городского округа «Город Архангельск»;

№ п/п	Мероприятия	Сроки исполнения	Ответственные
			департамент городского хозяйства Администрации городского округа "Город Архангельск"; муниципальное унитарное предприятие "Городское благоустройство" городского округа "Город Архангельск"; муниципальное казенное учреждение городского округа "Город Архангельск" "Чистый город"
4.3.	Организовать покос травы: Красная пристань и территория к ней прилегающая; площадь у здания МУК "Ломоносовский ДК", ул. Никитова, д. 1 Белый сквер, просп. Никольский, 29; наб. реки Соломбалки от просп. Никольского до ул. Советской; Литературный сквер на просп. Чумбарова-Лучинского; наб. Северной Двины от Красной пристани до ул. Логинова	26 июня	Администрация Ломоносовского территориального округа Администрации городского округа "Город Архангельск"; администрация Октябрьского территориального округа Администрации городского округа "Город Архангельск"; администрация территориального округа Варавино-Фактория Администрации городского округа "Город Архангельск"; администрация Соломбальского территориального округа Администрации городского округа "Город Архангельск"; департамент городского хозяйства Администрации городского округа "Город Архангельск"; муниципальное унитарное предприятие "Городское благоустройство" городского округа "Город Архангельск"
4.4.	Организовать оперативную уборку мест проведения праздничных мероприятий, и территорий к ним прилегающих: Красная пристань и территория к ней прилегающая; площадь у здания МУК "Ломоносовский ДК", ул. Никитова, д. 1 Белый сквер, просп. Никольский, 29; наб. реки Соломбалки от просп. Никольского до ул. Советской; Литературный сквер на просп. Чумбарова-Лучинского; наб. Северной Двины от Красной пристани до ул. Логинова	25 – 28 июня	Администрация Ломоносовского территориального округа Администрации городского округа "Город Архангельск"; администрация Октябрьского территориального округа Администрации городского округа "Город Архангельск"; администрация территориального округа Варавино-Фактория Администрации городского округа "Город Архангельск"; администрация Соломбальского территориального округа Администрации городского округа "Город Архангельск"; департамент транспорта, строительства и городской инфраструктуры Администрации городского округа "Город Архангельск"; департамент городского хозяйства Администрации городского округа "Город Архангельск"; муниципальное унитарное предприятие "Городское благоустройство" городского округа "Город Архангельск"
4.5.	Обеспечить дополнительными урнами территории проведения праздничных мероприятий и своевременную их уборку: Красная пристань и территория к ней прилегающая; площадь у здания МУК "Ломоносовский ДК", ул. Никитова, д. 1 Белый сквер, просп. Никольский, 29; наб. реки Соломбалки от просп. Никольского до ул. Советской; Литературный сквер на просп. Чумбарова-Лучинского; наб. Северной Двины от Красной пристани до ул. Логинова	25 – 28 июня	Администрация Ломоносовского территориального округа Администрации городского округа "Город Архангельск"; администрация Октябрьского территориального округа Администрации городского округа "Город Архангельск"; администрация территориального округа Варавино-Фактория Администрации городского округа "Город Архангельск"; муниципальное унитарное предприятие "Городское благоустройство" городского округа "Город Архангельск"
4.6.	Организовать художественное оформление пл. Ленина перед зданием Администрации городского округа "Город Архангельск" и просп. Чумбарова-Лучинского от ул. Поморской до ул. Серафимовича	Июнь	МУК "АГКЦ"
4.7.	Предоставить эвакуатор для проведения осмотра проезжей части в местах перекрытия движения автотранспортных средств	28 июня	Департамент транспорта, строительства и городской инфраструктуры Администрации городского округа "Город Архангельск"; отдел государственной автомобильной инспекции управления Министерства внутренних дел России по городу Архангельску
4.8.	Обеспечить установку биотуалетов на наб. Северной Двины на Красной пристани	28 июня	МУК "АГКЦ"
4.9.	Организовать демонтаж сценического оборудования на Красной пристани	До 30 сентября	МУК "АГКЦ"
5. Обеспечение безопасности граждан			
5.1.	Оказать содействие в обеспечении общественного порядка и безопасности граждан в местах проведения праздничных мероприятий	25 июня – 28 июня	Управление Министерства внутренних дел России по городу Архангельску
5.2.	Обеспечить доставку арочных металлодетекторов и барьеров к местам проведения мероприятий и обратно на Красную пристань	До 23 июня	МУК "АГКЦ"
5.3.	Предоставить 8 арочных металлодетекторов и 77 барьеров для обеспечения пропускного режима на различные общегородские мероприятия, приуроченные к празднованию Дня города Архангельска в 2026 году	23 июня – 28 июня	муниципальное учреждение "Хозяйственная служба" городского округа "Город Архангельск"; департамент образования Администрации городского округа "Город Архангельск"
5.4.	Обеспечить установку противотаранной техники в местах проведения праздничных мероприятий в целях обеспечения антитеррористической защищенности и безопасности населения в местах проведения мероприятий (с возможностью обеспечения проезда служебного транспорта в случае необходимости)	28 июня	Департамент транспорта, строительства и городской инфраструктуры Администрации городского округа "Город Архангельск"; департамент городского хозяйства Администрации городского округа "Город Архангельск"; муниципальное унитарное предприятие "Городское благоустройство" городского округа "Город Архангельск"

№ п/п	Мероприятия	Сроки исполнения	Ответственные
5.5.	Организовать привлечение народных дружин и волонтерских организаций к обеспечению общественного порядка в местах проведения мероприятий, посвященных празднованию Дня города Архангельска в 2026 году	28 июня	Управление военно-мобилизационной работы, гражданской обороны и административных органов Администрации городского округа "Город Архангельск"; департамент протокола и общественных связей Администрации городского округа "Город Архангельск"
5.6.	Обеспечить установку и подключение арочных металлодетекторов, барьеров для ограждения прохода на территории проведения татаро-башкирского праздника "Сабантуй" на площадь перед зданием МУК "Ломоносовский ДК", ул. Никитова, 1	28 июня	МУК "Ломоносовский ДК"
5.7.	Обеспечить установку и подключение арочных металлодетекторов для ограждения прохода на Красную пристань	28 июня	МУК "АГКЦ"
5.8.	Обеспечить демонтаж арочных металлодетекторов для ограждения прохода на Красную пристань	29 июня	МУК "АГКЦ"
5.9.	Организовать привлечение сотрудников МЧС России по Архангельской области к действиям по предупреждению и ликвидации возможных чрезвычайных ситуаций (происшествий) в местах проведения мероприятий, посвященных Дня города Архангельска в 2026 году	27 и 28 июня	Управление военно-мобилизационной работы, гражданской обороны и административных органов Администрации городского округа "Город Архангельск"

**АДМИНИСТРАЦИЯ ГОРОДСКОГО ОКРУГА
«ГОРОД АРХАНГЕЛЬСК»**

РАСПОРЯЖЕНИЕ

от 17 июня 2026 г. № 2992р

Об изъятии земельного участка и жилого помещения

В соответствии с Земельным кодексом Российской Федерации, Жилищным кодексом Российской Федерации, на основании распоряжения заместителя Главы муниципального образования «Город Архангельск» от 18 июля 2018 года № 2109р «О признании дома № 16 по ул.Исток в г.Архангельске аварийным и подлежащим сносу»:

1. Изъять для муниципальных нужд земельный участок площадью 890 кв. м в кадастровом квартале 29:22:081607, расположенный в Исакогорском территориальном округе г. Архангельска по ул. Исток, д. 16, согласно схеме расположения земельного участка на кадастровом плане территории, утвержденной распоряжением Администрации городского округа «Город Архангельск» от 27 ноября 2025 года № 6036р.

2. Изъять для муниципальных нужд жилое помещение, расположенное в Исакогорском территориальном округе г. Архангельска по ул. Исток, д. 16: квартиру № 3 (кадастровый номер 29:22:081607:76) общей площадью 38,8 кв. м.

3. Опубликовать распоряжение в газете «Архангельск – Город воинской славы» и на официальном сайте Администрации городского округа «Город Архангельск» в информационно-телекоммуникационной сети «Интернет».

**Глава городского округа
«Город Архангельск»**

Д.А. Морев

**АДМИНИСТРАЦИЯ ГОРОДСКОГО ОКРУГА
«ГОРОД АРХАНГЕЛЬСК»**

РАСПОРЯЖЕНИЕ

от 17 июня 2026 г. № 2993р

Об изъятии земельного участка и жилого помещения

В соответствии с Земельным кодексом Российской Федерации, Жилищным кодексом Российской Федерации, на основании распоряжения заместителя Главы муниципального образования «Город Архангельск» от 11 ноября 2020 года № 27р «О признании дома № 10 по ул. Ленинской в г. Архангельске аварийным и подлежащим сносу»:

1. Изъять для муниципальных нужд земельный участок площадью 1 207 кв. м (кадастровый номер 29:22:090109:2755), расположенный в Цигломенском территориальном округе г. Архангельска по ул. Ленинской, д. 10.

2. Изъять для муниципальных нужд жилое помещение, расположенное в Цигломенском территориальном округе г. Архангельска по ул. Ленинской, д. 10: комнату № 14 (кадастровый номер 29:22:090109:2077) площадью 15,6 кв. м.

3. Опубликовать распоряжение в газете «Архангельск – Город воинской славы» и на официальном сайте Администрации городского округа «Город Архангельск» в информационно-телекоммуникационной сети «Интернет».

**Глава городского округа
«Город Архангельск»**

Д.А. Морев

**АДМИНИСТРАЦИЯ ГОРОДСКОГО ОКРУГА
«ГОРОД АРХАНГЕЛЬСК»**

РАСПОРЯЖЕНИЕ

от 17 июня 2026 г. № 2994р

Об изъятии земельного участка и жилых помещений

В соответствии с Земельным кодексом Российской Федерации, Жилищным кодексом Российской Федерации, на основании распоряжения заместителя Главы городского округа «Город Архангельск» от 03 июня 2022 года № 3233р «О признании дома № 3 по ул. Лесоэкспортной в г. Архангельске аварийным и подлежащим сносу, признании утратившими силу распоряжения заместителя Главы муниципального образования «Город Архангельск» от 20 декабря 2019 года № 4526р и распоряжения заместителя Главы городского округа «Город Архангельск» от 11 октября 2021 года № 4135р»:

1. Изъять для муниципальных нужд земельный участок площадью 1 693 кв. м (кадастровый номер 29:22:012305:701), расположенный в Маймаксанском территориальном округе г. Архангельска по ул. Лесоэкспортной, д. 3.

2. Изъять для муниципальных нужд жилые помещения, расположенные в Маймаксанском территориальном округе г. Архангельска по ул. Лесоэкспортной, д. 3: квартиру № 2 (кадастровый номер 29:22:012305:416) общей площадью 43,1 кв. м;

1/2 доли в праве общей долевой собственности на квартиру № 3 (кадастровый номер 29:22:012305:412) общей площадью 54,1 кв. м;

1/2 доли в праве общей долевой собственности на квартиру № 3 (кадастровый номер 29:22:012305:412) общей площадью 54,1 кв. м;
1/2 доли в праве общей долевой собственности на квартиру № 4 (кадастровый номер 29:22:012305:413) общей площадью 42,7 кв. м;
1/2 доли в праве общей долевой собственности на квартиру № 4 (кадастровый номер 29:22:012305:413) общей площадью 42,7 кв. м;
квартиру № 5 (кадастровый номер 29:22:012305:410) общей площадью 43,7 кв. м;
квартиру № 6 (кадастровый номер 29:22:012305:417) общей площадью 32,4 кв. м;
квартиру № 8 (кадастровый номер 29:22:012305:415) общей площадью 32,3 кв. м;
1/2 доли в праве общей долевой собственности на квартиру № 9 (кадастровый номер 29:22:012305:411) общей площадью 43 кв. м;
1/2 доли в праве общей долевой собственности на квартиру № 9 (кадастровый номер 29:22:012305:411) общей площадью 43 кв. м.
3. Опубликовать распоряжение в газете «Архангельск – Город воинской славы» и на официальном сайте Администрации городского округа «Город Архангельск» в информационно-телекоммуникационной сети «Интернет».

**Глава городского округа
«Город Архангельск»**

Д.А. Морев

АДМИНИСТРАЦИЯ ГОРОДСКОГО ОКРУГА «ГОРОД АРХАНГЕЛЬСК»

РАСПОРЯЖЕНИЕ

от 17 июня 2026 г. № 2995р

Об изъятии земельного участка и жилых помещений

В соответствии с Земельным кодексом Российской Федерации, Жилищным кодексом Российской Федерации, на основании распоряжения заместителя Главы городского округа «Город Архангельск» от 01 июля 2021 года № 2707р «О признании дома № 5 по ул. Матросова в г. Архангельске аварийным и подлежащим сносу»:

1. Изъять для муниципальных нужд земельный участок площадью 1 357 кв. м (кадастровый номер 29:22:090110:454), расположенный в Цигломенском территориальном округе г. Архангельска по ул. Матросова, д. 5.
2. Изъять для муниципальных нужд жилые помещения, расположенные в Цигломенском территориальном округе г. Архангельска по ул. Матросова, д. 5:
1/4 доли в праве общей долевой собственности на квартиру № 1 (кадастровый номер 29:22:090110:114) общей площадью 50,6 кв. м;
1/4 доли в праве общей долевой собственности на квартиру № 1 (кадастровый номер 29:22:090110:114) общей площадью 50,6 кв. м;
1/4 доли в праве общей долевой собственности на квартиру № 1 (кадастровый номер 29:22:090110:114) общей площадью 50,6 кв. м;
1/4 доли в праве общей долевой собственности на квартиру № 1 (кадастровый номер 29:22:090110:114) общей площадью 50,6 кв. м;
19/50 доли в праве общей долевой собственности на квартиру № 5 (кадастровый номер 29:22:090110:116) общей площадью 71,3 кв. м;
17/50 доли в праве общей долевой собственности на квартиру № 5 (кадастровый номер 29:22:090110:116) общей площадью 71,3 кв. м;
7/50 доли в праве общей долевой собственности на квартиру № 5 (кадастровый номер 29:22:090110:116) общей площадью 71,3 кв. м;
7/50 доли в праве общей долевой собственности на квартиру № 5 (кадастровый номер 29:22:090110:116) общей площадью 71,3 кв. м;
квартиру № 6 (кадастровый номер 29:22:090110:117) общей площадью 49,6 кв. м.
3. Опубликовать распоряжение в газете «Архангельск – Город воинской славы» и на официальном сайте Администрации городского округа «Город Архангельск» в информационно-телекоммуникационной сети «Интернет».

**Глава городского округа
«Город Архангельск»**

Д.А. Морев

ГЛАВА ГОРОДСКОГО ОКРУГА «ГОРОД АРХАНГЕЛЬСК»

РАСПОРЯЖЕНИЕ

от 18 июня 2026 г. № 3069р

О подготовке проекта внесения изменений в проект межевания территории городского округа «Город Архангельск» в границах элемента планировочной структуры: ул. Суздальцевой В.И., ул. Нижняя Повракульская, ул. Нижняя Повракульская 4-я линия площадью 7,5046 га

В соответствии с Градостроительным кодексом Российской Федерации, с учетом обращения Сивцовой Н.А.:

1. Принять решение о подготовке проекта внесения изменений в проект межевания территории городского округа «Город Архангельск» в границах элемента планировочной структуры: ул. Суздальцевой В.И., ул. Нижняя Повракульская, ул. Нижняя Повракульская 4-я линия площадью 7,5046 га.
2. Подготовить проект внесения изменений в проект межевания территории городского округа «Город Архангельск» в границах элемента планировочной структуры: ул. Суздальцевой В.И., ул. Нижняя Повракульская, ул. Нижняя Повракульская 4-я линия площадью 7,5046 га.
3. Утвердить прилагаемое задание на подготовку проекта внесения изменений в проект межевания территории городского округа «Город Архангельск» в границах элемента планировочной структуры: ул. Суздальцевой В.И., ул. Нижняя Повракульская, ул. Нижняя Повракульская 4-я линия площадью 7,5046 га.
4. Определить, что физические или юридические лица вправе представлять свои предложения о порядке, сроках подготовки и содержании проекта внесения изменений в проект межевания территории городского округа «Город Архангельск» в границах элемента планировочной структуры: ул. Суздальцевой В.И., ул. Нижняя Повракульская, ул. Нижняя Повракульская 4-я линия площадью 7,5046 га в департамент градостроительства Администрации городского округа «Город Архангельск» со дня опубликования настоящего распоряжения до момента назначения общественных обсуждений.
5. Опубликовать распоряжение в газете «Архангельск – Город воинской славы» и на официальном сайте Администрации городского округа «Город Архангельск» в информационно-телекоммуникационной сети «Интернет».
6. Срок действия распоряжения – 12 месяцев с момента его опубликования в газете «Архангельск – Город воинской славы» и на официальном сайте Администрации городского округа «Город Архангельск» в информационно-телекоммуникационной сети «Интернет».

**Глава городского округа
«Город Архангельск»**

Д.А. Морев

УТВЕРЖДЕНО
распоряжением Главы
городского округа
«Город Архангельск»
от 18 июня 2026 г. № 3069р

ЗАДАНИЕ на подготовку проекта внесения изменений в проект межевания территории городского округа «Город Архангельск» в границах элемента планировочной структуры: ул. Суздальцевой В.И., ул. Нижняя Повракульская, ул. Нижняя Повракульская 4-я линия площадью 7,5046 га

№ п/п	Наименование позиции	Содержание
1	Вид разрабатываемой документации по планировке территории	Проект внесения изменений в проект межевания территории городского округа "Город Архангельск" в границах элемента планировочной структуры: ул. Суздальцевой В.И., ул. Нижняя Повракульская, ул. Нижняя Повракульская 4-я линия площадью 7,5046 га (далее – проект межевания территории)
2	Инициатор подготовки документации по планировке территории	Сивцова Наталья Александровна
3	Источник финансирования работ по подготовке документации по планировке территории	Средства Сивцовой Натальи Александровны
4	Нормативно-правовая и методическая база для выполнения работ	Градостроительный кодекс Российской Федерации; Земельный кодекс Российской Федерации; Жилищный кодекс Российской Федерации; Водный кодекс Российской Федерации; Градостроительный кодекс Архангельской области; Федеральный закон от 30.03.1999 № 52-ФЗ "О санитарно-эпидемиологическом благополучии населения"; Федеральный закон от 10.01.2002 № 7-ФЗ "Об охране окружающей среды"; Федеральный закон от 24.06.1998 № 89-ФЗ "Об отходах производства и потребления"; Федеральный закон от 21.12.1994 № 68-ФЗ "О защите населения и территорий от чрезвычайных ситуаций природного и техногенного характера"; приказ Росреестра от 02.12.2024 № П/0384/24 "О размещении на официальном сайте Федеральной службы государственной регистрации, кадастра и картографии в информационно-телекоммуникационной сети "Интернет" XML-схемы, используемой для формирования XML-документов, направляемых в форме электронных документов в орган регистрации прав органами государственной власти, органами местного самоуправления в порядке межведомственного информационного взаимодействия в части сведений о границах, зонах, территориях, для внесения в реестр границ Единого государственного реестра недвижимости"; приказ Росреестра от 10.11.2020 № П/0412 "Об утверждении классификатора видов разрешенного использования земельных участков"; приказ Министерства строительства и жилищно-коммунального хозяйства Российской Федерации от 25.04.2017 № 739/пр "Об утверждении требований к цифровым топографическим картам и цифровым топографическим планам, используемым при подготовке графической части документации по планировке территории"; постановление Правительства Российской Федерации от 31.03.2017 № 402 "Об утверждении Правил выполнения инженерных изысканий, необходимых для подготовки документации по планировке территории перечня видов инженерных изысканий, необходимых для подготовки документации по планировке территории, и о внесении изменений в постановление Правительства Российской Федерации от 19 января 2006 г. № 20"; РДС 30-201-98. "Система нормативных документов в строительстве. Руководящий документ системы. Инструкция о порядке проектирования и установления красных линий в городах и других поселениях Российской Федерации", принятый постановлением Госстроя Российской Федерации от 06.04.1998 № 18-30; СП 42.13330.2016. "Свод правил. Градостроительство. Планировка и застройка городских и сельских поселений. Актуализированная редакция СНиП 2.07.01-89*", утвержденный приказом Минстроя России от 30.12.2016 № 1034/пр; постановление Главного государственного санитарного врача Российской Федерации от 25.09.2007 № 74 "О введении в действие новой редакции санитарно-эпидемиологических правил и нормативов СанПиН 2.2.1/2.1.1.2000-03 "Санитарно-защитные зоны и санитарная классификация предприятий, сооружений и иных объектов"; генеральный план муниципального образования "Город Архангельск", утвержденный постановлением министерства строительства и архитектуры Архангельской области от 02.04.2020 № 37-п (с изменениями), (далее – генеральный план); правила землепользования и застройки городского округа "Город Архангельск", утвержденные постановлением министерства строительства и архитектуры Архангельской области от 29.09.2020 № 68-п (с изменениями), (далее – правила землепользования и застройки); проект межевания территории городского округа "Город Архангельск" в границах элемента планировочной структуры: ул. Суздальцевой В.И., ул. Нижняя Повракульская, ул. Нижняя Повракульская 4-я линия площадью 7,5046 га; местные нормативы градостроительного проектирования городского округа "Город Архангельск", утвержденные решением Архангельской городской Думы от 20.09.2017 № 567 (с изменениями); региональные нормативы градостроительного проектирования Архангельской области, утвержденные постановлением Правительства Архангельской области от 19.04.2016 № 123-пп (с изменениями); иные законы и нормативные правовые акты Российской Федерации, Архангельской области, городского округа "Город Архангельск"
5	Цель подготовки документации по планировке территории	Образование земельного участка с видом разрешенного использования "Ведение огородничества (13.1)"; образование земельных участков на свободных от застройки территориях в соответствии с градостроительными регламентами правил землепользования и застройки и с учетом существующей застройки; образование земельных участков общего пользования, занятых проездами, пожарными водоемами, скверами; уточнение местоположения границ земельных участков
6	Объект градостроительного планирования или застройки территории, его основные характеристики	Элемент планировочной структуры: ул. Суздальцевой В.И., ул. Нижняя Повракульская, ул. Нижняя Повракульская 4-я линия площадью 7,5046 га расположена в Северном территориальном округе города Архангельска и представлена в приложении № 1 к настоящему заданию. Территория в границах разработки проекта межевания территории составляет 7,5046 га. Функциональные зоны согласно генеральному плану, в границах которых разрабатывается проект межевания территории: зона застройки индивидуальными жилыми домами. Территориальные зоны согласно правилам землепользования и застройки, в границах которых разрабатывается проект межевания территории: зона застройки индивидуальными жилыми домами и домами блокированной застройки (ЖК1). В соответствии с разделом 2 положения о территориальном планировании муниципального образования «Город Архангельск» в составе генерального плана коэффициент плотности застройки установлен: для зоны застройки индивидуальными жилыми домами – 0,4. Категория земель – земли населенных пунктов. Рельеф – спокойный. Элемент планировочной структуры: ул. Суздальцевой В.И., ул. Нижняя Повракульская, ул. Нижняя Повракульская 4-я линия площадью 7,5046 га находится в границах следующих зон с особыми условиями использования территории: береговая полоса; водоохранная зона; прибрежная защитная полоса; второй пояс санитарной охраны источника водоснабжения; третий пояс санитарной охраны источника водоснабжения; охранные зоны инженерных коммуникаций; зона затопления, реестровый номер 29:00-6.274;

№ п/п	Наименование позиции	Содержание
		третья подзона, четвертая подзона, пятая подзона, шестая подзона, седьмая подзона приаэродромной территории аэродрома Архангельск (Талаги). Проект межевания территории подготовить в соответствии с требованиями законодательства, в том числе природоохранного, на чертежах материалов по обоснованию проекта межевания территории должны быть обозначены зоны с особыми условиями использования территории
7	Основные требования к составу, содержанию и форме представляемых материалов документации по планировке территории, последовательность и сроки выполнения работы	<p>1. Основная (утверждаемая) часть проекта межевания территории</p> <p>I. Графические материалы:</p> <p>чертежи межевания территории, на которых отображаются:</p> <p>а) границы планируемых (в случае, если подготовка проекта межевания территории осуществляется в составе проекта планировки территории) и существующих элементов планировочной структуры;</p> <p>б) красные линии, утвержденные в составе проекта планировки территории, или красные линии, утверждаемые, изменяемые проектом межевания территории в соответствии с пунктом 2 части 2 статьи 43 Градостроительного кодекса Российской Федерации;</p> <p>в) линии отступа от красных линий в целях определения мест допустимого размещения зданий, строений, сооружений;</p> <p>г) границы образуемых и (или) изменяемых земельных участков, условные номера образуемых земельных участков, в том числе в отношении которых предполагаются их резервирование и (или) изъятие для государственных или муниципальных нужд;</p> <p>д) границы публичных сервитутов;</p> <p>II. Текстовая часть.</p> <p>2. Материалы по обоснованию проекта межевания территории</p> <p>I. Графические материалы:</p> <p>Чертеж с указанием информации согласно части 7 статьи 43 Градостроительного кодекса Российской Федерации;</p> <p>II. Пояснительная записка</p> <p>Проект межевания территории представляется техническим заказчиком в адрес департамента градостроительства Администрации городского округа "Город Архангельск" на бумажном носителе и в электронном виде в следующем объеме:</p> <p>1) на бумажном носителе в одном экземпляре;</p> <p>2) на электронном носителе (на компакт-диске) в одном экземпляре каждый нижеуказанный вид;</p> <p>3) пакет документов для внесения в ЕГРН сведений о проекте межевания, содержащий в своем составе: XML - Документ "interact_entry_boundaries_*.xml".</p> <p>Электронная версия проекта межевания территории должна содержать:</p> <p>1) графическую часть, выполненную с использованием программного расширения "AutoCad" (*.dwg / .dxf) в системе координат, используемой для ведения ЕГРН (один экземпляр на компакт-диске);</p> <p>2) графическую часть, выполненную в формате *.pdf (один экземпляр на компакт-диске);</p> <p>3) текстовую часть, выполненную с использованием текстового редактора "Word" (*.doc / .docx) (один экземпляр на компакт-диске).</p> <p>Требования к текстовой части:</p> <p>применяется шрифт Times New Roman № 14 или 13;</p> <p>текст документа печатается через 1 – 1,5 межстрочных интервала;</p> <p>абзацный отступ в тексте документа составляет 1,25 см;</p> <p>интервал между буквами в словах – обычный;</p> <p>интервал между словами – один пробел;</p> <p>наименования разделов и подразделов центрируются по ширине текста;</p> <p>текст документа выравнивается по ширине листа (по границам левого и правого полей документа);</p> <p>длина самой длинной строки реквизита при угловом расположении реквизитов – не более 7,5 см;</p> <p>длина самой длинной строки реквизита при продольном расположении реквизитов – не более 12 см.</p> <p>Текстовая часть проекта межевания территории на бумажном носителе должна быть представлена в виде пояснительной записки (брошюрованной книги).</p> <p>Диски должны быть защищены от записи, иметь этикетку с указанием изготовителя, даты изготовления, названия комплекта. В корневом каталоге должен находиться текстовый файл содержания</p>
8	Перечень необходимых согласований документации по планировке территории от согласующих органов, владельцев автомобильных дорог	Департамент транспорта, строительства и городской инфраструктуры Администрации городского округа "Город Архангельск"; администрация Северного территориального округа Администрации городского округа "Город Архангельск"

Приложения: Схема границ проектирования.

ПРИЛОЖЕНИЕ
к заданию на подготовку проекта
внесения изменений в проект межевания
территории городского округа «Город Архангельск»
в границах элемента планировочной структуры:
ул. Суздальцевой В.И., ул. Нижняя Повракульская,
ул. Нижняя Повракульская 4-я линия
площадью 7,5046 га

СХЕМА
границ проектирования



АДМИНИСТРАЦИЯ ГОРОДСКОГО ОКРУГА
«ГОРОД АРХАНГЕЛЬСК»

РАСПОРЯЖЕНИЕ

от 19 июня 2026 г. № 3072р

Об изъятии земельного участка и жилых помещений

В соответствии с Земельным кодексом Российской Федерации, Жилищным кодексом Российской Федерации, на основании распоряжения заместителя Главы городского округа «Город Архангельск» от 16 марта 2022 года № 1378р «О признании дома № 104 по ул. КЛДК в г. Архангельске аварийным и подлежащим сносу»:

- Изъять для муниципальных нужд земельный участок 29:22:041201:3У2 площадью 2 581 кв. м, расположенный в Октябрьском территориальном округе г. Архангельска по ул. КЛДК, д. 104, согласно проекту межевания территории городского округа «Город Архангельск» на часть района Кегостров в границах территориальной зоны Ж1 (ул. КЛДК) площадью 8,2375 га, утвержденному постановлением Главы городского округа «Город Архангельск» от 12 февраля 2024 года № 200.
- Изъять для муниципальных нужд жилые помещения, расположенные в Октябрьском территориальном округе г. Архангельска по ул. КЛДК, д. 104:
 - квартиру № 2 (кадастровый номер 29:22:041003:118) общей площадью 41 кв. м;
 - 1/2 доли в праве общей долевой собственности на квартиру № 3 (кадастровый номер 29:22:041003:120) общей площадью 51,1 кв. м;
 - 1/2 доли в праве общей долевой собственности на квартиру № 3 (кадастровый номер 29:22:041003:120) общей площадью 51,1 кв. м;
 - квартиру № 6 (кадастровый номер 29:22:041003:56) общей площадью 30,4 кв. м;
 - квартиру № 8 (кадастровый номер 29:22:041003:119) общей площадью 29,7 кв. м;
 - квартиру № 9 (кадастровый номер 29:22:000000:5611) общей площадью 40,7 кв. м;
 - 1/2 доли в праве общей долевой собственности на квартиру № 11 (кадастровый номер 29:22:000000:5613) общей площадью 26,5 кв. м;
 - 1/2 доли в праве общей долевой собственности на квартиру № 11 (кадастровый номер 29:22:000000:5613) общей площадью 26,5 кв. м;
 - квартиру № 12 (кадастровый номер 29:22:041003:121) общей площадью 51,1 кв. м.
- Опубликовать распоряжение в газете «Архангельск – Город воинской славы» и на официальном сайте Администрации городского округа «Город Архангельск» в информационно-телекоммуникационной сети «Интернет».

Глава городского округа
«Город Архангельск»

Д.А. Морев

АДМИНИСТРАЦИЯ ГОРОДСКОГО ОКРУГА
«ГОРОД АРХАНГЕЛЬСК»

РАСПОРЯЖЕНИЕ

от 19 июня 2026 г. № 3074р

Об изъятии земельного участка и жилых помещений

В соответствии с Земельным кодексом Российской Федерации, Жилищным кодексом Российской Федерации, на основании распоряжения заместителя Главы городского округа «Город Архангельск» от 29 декабря 2022 года № 8689р «О признании дома по адресу: Российская Федерация, Архангельская область, городской округ «Город Архангельск», город Архангельск, проспект Ленинградский, дом 383 аварийным и подлежащим сносу»:

- Изъять для муниципальных нужд земельный участок площадью 892 кв. м в кадастровом квартале 29:22:071612, расположенный в территориальном округе Варавино-Фактория г. Архангельска по просп. Ленинградскому, д. 383, согласно схеме расположения земельного участка на кадастровом плане территории, утвержденной распоряжением Администрации городского округа «Город Архангельск» от 27 ноября 2025 года № 6035р.
- Изъять для муниципальных нужд жилые помещения, расположенные в территориальном округе Варавино-Фактория г. Архангельска по просп. Ленинградскому, д. 383:
 - квартиру № 1 (кадастровый номер 29:22:071612:73) общей площадью 41,5 кв. м;
 - квартиру № 3 (кадастровый номер 29:22:071612:75) общей площадью 51,7 кв. м;
 - 1/2 доли в праве общей долевой собственности на квартиру № 4 (кадастровый номер 29:22:071612:76) общей площадью 41,7 кв. м;
 - 1/3 доли в праве общей долевой собственности на квартиру № 4 (кадастровый номер 29:22:071612:76) общей площадью 41,7 кв. м;
 - 1/6 доли в праве общей долевой собственности на квартиру № 4 (кадастровый номер 29:22:071612:76) общей площадью 41,7 кв. м;
 - квартиру № 5 (кадастровый номер 29:22:071612:77) общей площадью 40,8 кв. м;
 - квартиру № 6 (кадастровый номер 29:22:071612:78) общей площадью 42,5 кв. м;
 - квартиру № 7 (кадастровый номер 29:22:071612:79) общей площадью 52,7 кв. м;
 - 1/2 доли в праве общей долевой собственности на квартиру № 8 (кадастровый номер 29:22:071612:86) общей площадью 41,4 кв. м;
 - 1/2 доли в праве общей долевой собственности на квартиру № 8 (кадастровый номер 29:22:071612:86) общей площадью 41,4 кв. м.
- Опубликовать распоряжение в газете «Архангельск – Город воинской славы» и на официальном сайте Администрации городского округа «Город Архангельск» в информационно-телекоммуникационной сети «Интернет».

Глава городского округа
«Город Архангельск»

Д.А. Морев

АДМИНИСТРАЦИЯ ГОРОДСКОГО ОКРУГА
«ГОРОД АРХАНГЕЛЬСК»

РАСПОРЯЖЕНИЕ

от 19 июня 2026 г. № 3075р

Об изъятии земельного участка и жилых помещений

В соответствии с Земельным кодексом Российской Федерации, Жилищным кодексом Российской Федерации, на основании распоряжения заместителя Главы городского округа «Город Архангельск» от 30 ноября 2023 года № 6768р «О признании дома по адресу: Российская Федерация, Архангельская область, городской округ «Город Архангельск», город Архангельск, проспект Ленинградский, дом 341 аварийным и подлежащим сносу»:

- Изъять для муниципальных нужд земельный участок площадью 518 кв. м в кадастровом квартале 29:22:071112, расположенный в территориальном округе Варавино-Фактория г. Архангельска по просп. Ленинградскому, д. 341, согласно схеме расположения земельного участка на кадастровом плане территории, утвержденной распоряжением Главы городского округа «Город Архангельск» от 25 февраля 2026 года № 829р.
- Изъять для муниципальных нужд жилые помещения, расположенные в территориальном округе Варавино-Фактория г. Архангельска по просп. Ленинградскому, д. 341:
 - квартиру № 1 (кадастровый номер 29:22:071112:575) общей площадью 47,6 кв. м;
 - квартиру № 2 (кадастровый номер 29:22:071112:576) общей площадью 62,6 кв. м;
 - квартиру № 3 (кадастровый номер 29:22:071112:577) общей площадью 49,2 кв. м;
 - квартиру № 4 (кадастровый номер 29:22:071112:578) общей площадью 47,1 кв. м;
 - квартиру № 8 (кадастровый номер 29:22:071112:582) общей площадью 47,2 кв. м.
- Опубликовать распоряжение в газете «Архангельск – Город воинской славы» и на официальном сайте Администрации городского округа «Город Архангельск» в информационно-телекоммуникационной сети «Интернет».

Глава городского округа
«Город Архангельск»

Д.А. Морев

АДМИНИСТРАЦИЯ ГОРОДСКОГО ОКРУГА
«ГОРОД АРХАНГЕЛЬСК»

РАСПОРЯЖЕНИЕ

от 23 июня 2026 г. № 3157р

Об изъятии земельного участка и жилых помещений

В соответствии с Земельным кодексом Российской Федерации, Жилищным кодексом Российской Федерации, на основании распоряжения заместителя Главы городского округа «Город Архангельск» от 22 августа 2023 года № 4783р «О признании дома по адресу: Российская Федерация, Архангельская область, городской округ «Город Архангельск», город Архангельск, улица Баумана, дом 20 аварийным и подлежащим сносу»:

1. Изъять для муниципальных нужд земельный участок площадью 1 342 кв. м в кадастровом квартале 29:22:020419, расположенный в Соломбальском территориальном округе г. Архангельска по ул. Баумана, д. 20, согласно схеме расположения земельного участка на кадастровом плане территории, утвержденной распоряжением Администрации городского округа «Город Архангельск» от 27 ноября 2025 года № 6033р.

2. Изъять для муниципальных нужд жилые помещения, расположенные в Соломбальском территориальном округе г. Архангельска по ул. Баумана, д. 20: комнату в квартире № 1 (кадастровый номер 29:22:020419:136) площадью 32,2 кв. м; комнату 9-10 в квартире № 2 (кадастровый номер 29:22:020419:249) площадью 22,2 кв. м; комнату 11-12 в квартире № 2 (кадастровый номер 29:22:020419:246) площадью 32,7 кв. м; комнату в квартире № 3 (кадастровый номер 29:22:020419:109) площадью 23,1 кв. м; 1/2 доли в праве общей долевой собственности на комнату 19, 20 в квартире № 4 (кадастровый номер 29:22:020419:364) площадью 31,7 кв. м; 1/2 доли в праве общей долевой собственности на комнату 19, 20 в квартире № 4 (кадастровый номер 29:22:020419:364) площадью 31,7 кв. м.

3. Опубликовать распоряжение в газете «Архангельск – Город воинской славы» и на официальном сайте Администрации городского округа «Город Архангельск» в информационно-телекоммуникационной сети «Интернет».

Глава городского округа
«Город Архангельск»

Д.А. Морев

Итоги аукциона в электронной форме,
назначенного на 22 июня 2026 года в 10:00,
на право заключения договора о комплексном развитии
незастроенной территории городского округа «Город Архангельск»

Лот № 1. Незастроенная территория городского округа «Город Архангельск» в границах нескольких элементов планировочной структуры, подлежащей комплексному развитию, с заключением одного договора о комплексном развитии таких территорий:

в границах части элемента планировочной структуры: ул. Гагарина, просп. Советских космонавтов, ул. Комсомольская, просп. Обводный канал площадью 0,4533 га (Территория 1);

в границах части элемента планировочной структуры: ул. Урицкого, ул. Северодвинская, просп. Новгородский, просп. Ломоносова площадью 0,3583 га (Территория 2);

в границах части элемента планировочной структуры: ул. Урицкого, ул. Тимме Я., ул. Смольный Буян, просп. Обводный канал площадью 0,4772 га (Территория 3);

в границах части элемента планировочной структуры: просп. Ленинградский, ул. Павла Усова, просп. Московский, ул. Смольный Буян площадью 0,4215 га (Территория 4).

Постановление Главы городского округа «Город Архангельск» от 23 января 2026 года № 70 «О принятии решения о комплексном развитии незастроенной территории городского округа «Город Архангельск» в границах нескольких элементов планировочной структуры, подлежащей комплексному развитию».

Постановление Главы городского округа «Город Архангельск» от 13 мая 2026 года № 952 «О внесении изменения в приложение № 5 к постановлению Главы городского округа «Город Архангельск» от 23 января 2026 года № 70».

Распоряжение Администрации городского округа «Город Архангельск» от 19 мая 2026 года № 2418р «О проведении аукциона на право заключения договора о комплексном развитии незастроенной территории городского округа «Город Архангельск» в границах нескольких элементов планировочной структуры, подлежащей комплексному развитию, с заключением одного договора о комплексном развитии таких территорий».

Начальная цена предмета аукциона (цена права на заключение договора):

16 141 000,00 руб. (с учетом НДС).

Сумма задатка – 3 228 200,00 руб.

Шаг аукциона – 807 050,00 руб.

Количество заявок: 2

Количество допущенных участников: 2

Допущенные участники:

- Общество с ограниченной ответственностью Специализированный застройщик «Аквилон-Инвест».
- Общество с ограниченной ответственностью «Специализированный застройщик СтройИндустрия».

Цена права на заключение договора: 65 371 050,00 (Шестьдесят пять миллионов триста семьдесят одна тысяча пятьдесят) рублей 00 копеек (с учетом НДС).

Победитель аукциона – общество с ограниченной ответственностью «Специализированный застройщик СтройИндустрия» (ИНН 2901287578, ОГРН 1172901009434), Архангельская обл., г. Архангельск, просп. Новгородский, д. 32, офис 810.

Извещение о предоставлении земельного участка
для индивидуального жилого строительства

Департамент градостроительства Администрации городского округа «Город Архангельск» извещает о возможности предоставления земельного участка с кадастровым номером 29:22:022205:2, расположенного в Соломбальском территориальном округе г. Архангельска по линии Расчалке 5-ой, площадью 1 200 кв. м, для индивидуального жилищного строительства.

Граждане, заинтересованные в предоставлении земельного участка для вышеуказанных целей, имеют право в течение тридцати дней со дня опубликования и размещения извещения подать заявление о намерении участвовать в аукционе в отношении данного земельного участка.

Граждане имеют право подать заявление:

- в электронном виде с использованием авторизации через Единую систему идентификации и аутентификации, по ссылке cisk.ru/3LHWKB;
- почтовым отправлением на адрес: 163000, г. Архангельск, пл. В.И. Ленина, д. 5, департамент градостроительства Администрации городского округа «Город Архангельск».

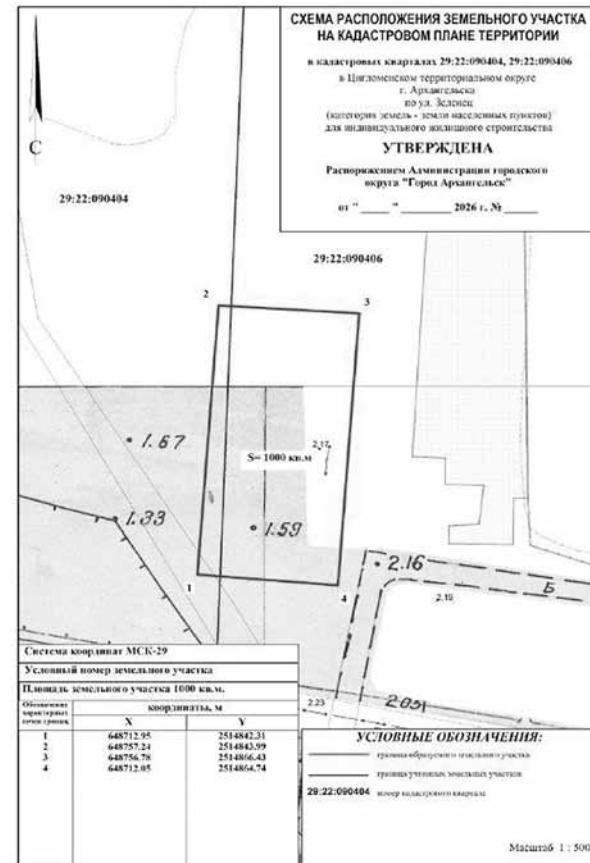
Извещение о предоставлении земельного участка
для индивидуального жилого строительства

Департамент градостроительства Администрации городского округа «Город Архангельск» извещает о возможности предоставления земельного участка в кадастровых кварталах 29:22:090404, 29:22:090406, расположенного в Цигломском территориальном округе г. Архангельска по ул. Зеленец, площадью 1 000 кв. м, для индивидуального жилищного строительства согласно представленной схеме расположения земельного участка.

Граждане, заинтересованные в предоставлении земельного участка для вышеуказанных целей, имеют право в течение тридцати дней со дня опубликования и размещения извещения подать заявление о намерении участвовать в аукционе в отношении данного земельного участка.

Граждане имеют право подать заявление:

- в электронном виде с использованием авторизации через Единую систему идентификации и аутентификации, по ссылке cisk.ru/3LHWKB;
- почтовым отправлением на адрес: 163000, г. Архангельск, пл. В.И. Ленина, д. 5, департамент градостроительства Администрации городского округа «Город Архангельск».



Сообщение о планируемом изъятии земельного участка для муниципальных нужд по адресу: г. Архангельск, ул. Адмирала Кузнецова, д. 12

1. Цель изъятия земельного участка для муниципальных нужд – изъятие земельного участка в связи с признанием многоквартирного жилого дома № 12 по ул. Адмирала Кузнецова в г. Архангельске аварийным и подлежащим сносу.

2. Адрес месторасположения земельного участка: г. Архангельск, ул. Адмирала Кузнецова, д. 12. Данный земельный участок расположен в кадастровом квартале 29:22:022521. Утвержденная схема расположения земельного участка:



На данном земельном участке расположены следующие объекты недвижимости:

- ул. Адмирала Кузнецова, д. 12, кв. 1, кадастровый номер 29:22:022521:68;
- ул. Адмирала Кузнецова, д. 12, кв. 6, кадастровый номер 29:22:022521:69;
- ул. Адмирала Кузнецова, д. 12, кв. 7, кадастровый номер 29:22:022521:66;
- ул. Адмирала Кузнецова, д. 12, кв. 8, кадастровый номер 29:22:022521:62;
- ул. Адмирала Кузнецова, д. 12, кв. 9, кадастровый номер 29:22:022521:63;
- ул. Адмирала Кузнецова, д. 12, кв. 10, кадастровый номер 29:22:022521:70;
- ул. Адмирала Кузнецова, д. 12, кв. 11, кадастровый номер 29:22:022521:71.

3. Получить информацию о предполагаемом изъятии земельного участка, указанного в п. 1 настоящего сообщения, и расположенных на нем объектов недвижимого имущества для муниципальных нужд, а также подать заявления об учете прав на земельный участок и иные объекты недвижимого имущества, заинтересованные лица могут по адресу: г. Архангельск, пл. В.И. Ленина, д. 5, каб. 436, тел. (8182) 60-74-68. Заявление на подачу информации может быть подано заинтересованными лицами в течение 60 дней с момента опубликования настоящего сообщения.

4. Официальный сайт Администрации городского округа «Город Архангельск» в информационно-телекоммуникационной сети «Интернет», где размещено настоящее сообщение – arhcity.gosuslugi.ru. Также настоящее сообщение размещено на информационном стенде у каб. 423, расположенном по адресу: г. Архангельск, пл. В.И. Ленина, д. 5.

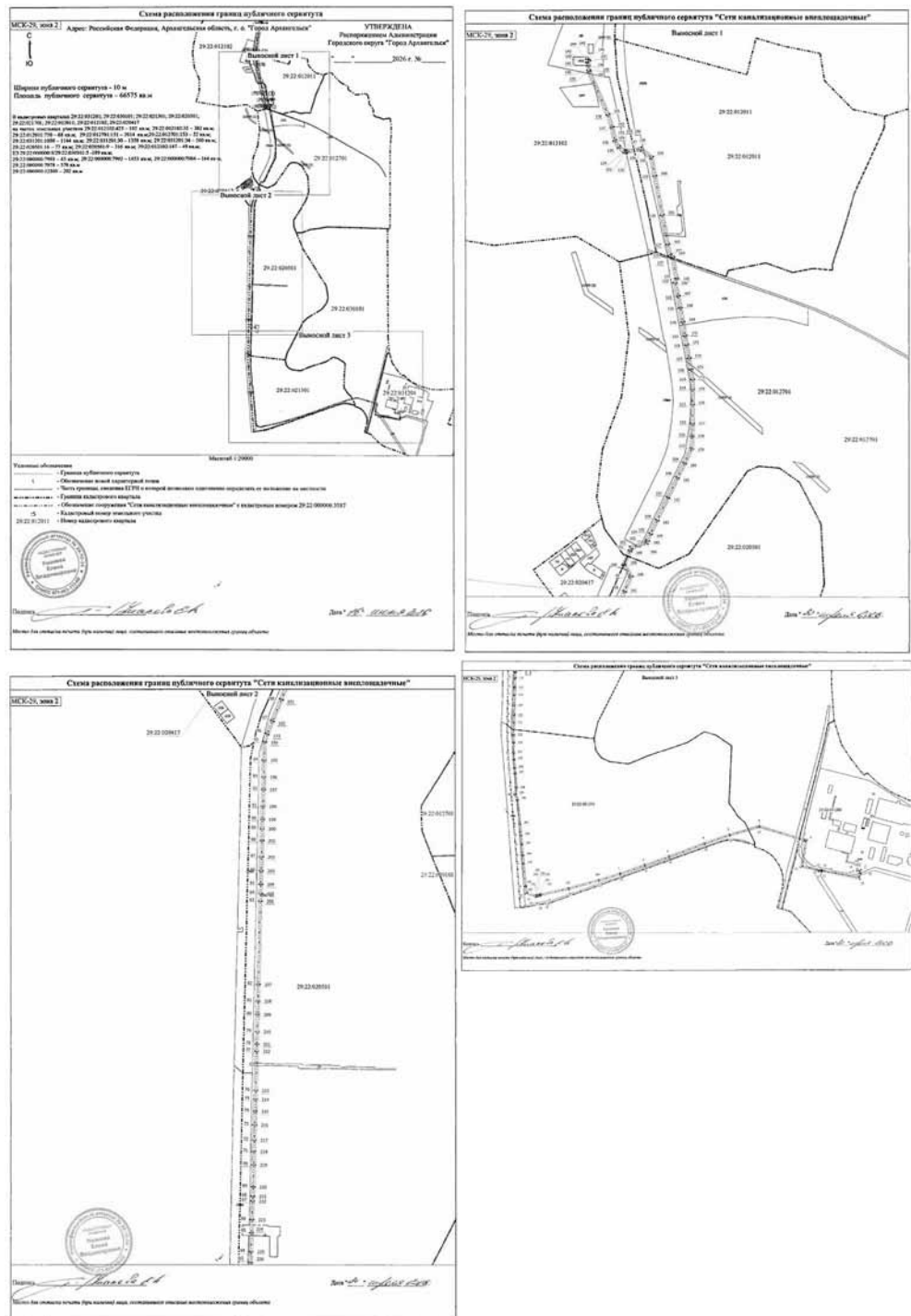
5. Уполномоченный орган местного самоуправления, осуществляющий выявление лиц, земельный участок которых подлежит изъятию для муниципальных нужд – Администрация городского округа «Город Архангельск» в лице департамента муниципального имущества Администрации городского округа «Город Архангельск».

Сообщение о планируемом изъятии земельного участка для муниципальных нужд по адресу: г. Архангельск, ул. Адмирала Макарова, д. 19, корп. 1

1. Цель изъятия земельного участка для муниципальных нужд – изъятие земельного участка в связи с признанием многоквартирного жилого дома № 19, корп. 1 по ул. Адмирала Макарова в г. Архангельске аварийным и подлежащим сносу.

	земельный участок, расположенный по адресу (местоположение): Архангельская обл., г. Архангельск, кадастровый номер 29:22:000000:12509; земли кадастрового квартала 29:22:031201; земли кадастрового квартала 29:22:030101; земли кадастрового квартала 29:22:021301; земли кадастрового квартала 29:22:020501; земли кадастрового квартала 29:22:021701; земли кадастрового квартала 29:22:012011; земли кадастрового квартала 29:22:012102; земли кадастрового квартала 29:22:020417.
4. Адрес, по которому заинтересованные лица могут ознакомиться с поступившим ходатайством об установлении публичного сервитута и прилагаемым к нему описанием местоположения границ публичного сервитута, подать заявление об учете прав на земельные участки, а также срок подачи указанных заявлений, время приема заинтересованных лиц для ознакомления с поступившим ходатайством об установлении публичного сервитута	Заинтересованные лица могут ознакомиться с поступившим ходатайством об установлении публичного сервитута и прилагаемым к нему описанием местоположения границ публичного сервитута в Администрации городского округа "Город Архангельск": по адресу: г. Архангельск, пл. В.И. Ленина, д. 5, каб. 407, тел. (8182) 607-279. Приемное время: понедельник - пятница (8:30-16:30), перерыв с 12:30 до 13:30. Правообладатели земельного участка, в отношении которого испрашивается публичный сервитут, если их права не зарегистрированы в Едином государственном реестре недвижимости, могут подать заявления в Администрацию муниципального образования "Город Архангельск" об учете их прав (обременения прав) на земельный участок с приложением копий документов, подтверждающих эти права (обременения прав), в течение тридцати дней со дня опубликования сообщения о возможном установлении публичных сервитутов.
5. Официальные сайты в информационно-телекоммуникационной сети "Интернет", на которых размещается сообщение о поступившем ходатайстве об установлении публичного сервитута	https://arhcity.gosuslugi.ru/
6. Реквизиты решений об утверждении документа территориального планирования, документации по планировке территории, программ комплексного развития систем коммунальной инфраструктуры поселения, городского округа, а также информацию об инвестиционной программе субъекта естественных монополий, организации коммунального комплекса, указанных в ходатайстве об установлении публичного сервитута	Постановление Министерства строительства и архитектуры Архангельской области от 29.09.2020 № 68-п "Об утверждении правил землепользования и застройки городского округа "Город Архангельск";
7. Официальные сайты в информационно-телекоммуникационной сети "Интернет", на которых размещены утвержденные документы территориального планирования, документация по планировке территории, программа комплексного развития систем коммунальной инфраструктуры поселения, городского округа, инвестиционная программа субъекта естественных монополий, организации коммунального комплекса, указанных в ходатайстве об установлении публичного сервитута	https://arhcity.gosuslugi.ru/ , www.dvinaland.ru

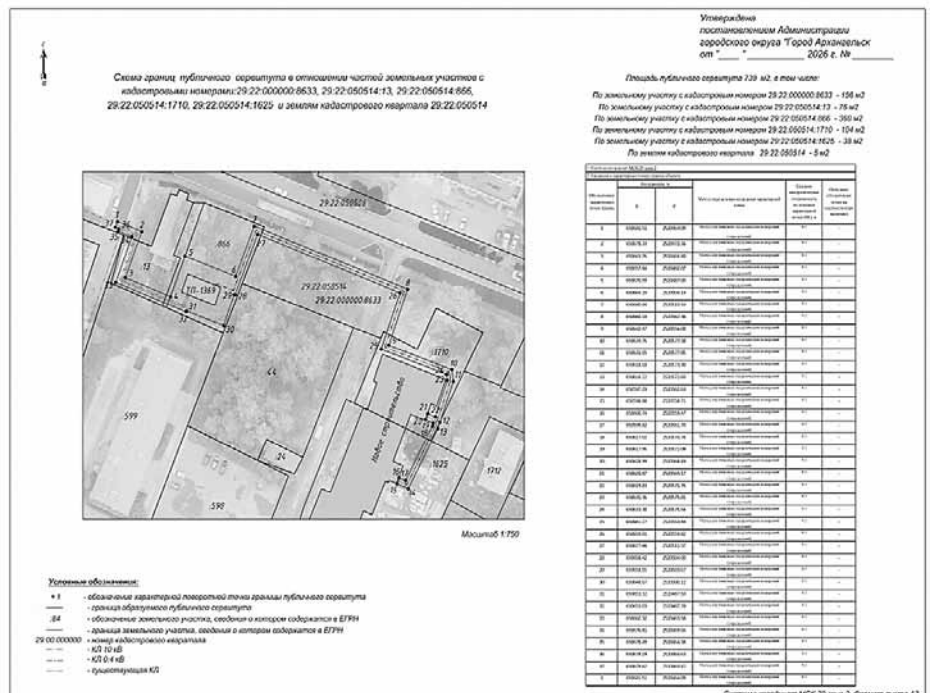
Графическое описание местоположения границ публичных сервитутов с указанием координат характерных точек границ публичного сервитута:



Сообщение о возможном установлении публичного сервитута в целях строительства и эксплуатации линейного объекта электросетевого хозяйства: «Кабельные линии КЛ-10 кВ от ТП-1369 до ТП-1024, КЛ-10 кВ от ТП-12 до ТП-1369, КЛ-0,4 кВ от ТП-1369 до ВРУ1,2 МКД по пр.Ломоносова, Трансформаторная подстанция ТП-1369 2x250/10/0,4»

1. Наименование уполномоченного органа, которым рассматривается ходатайство об установлении публичного сервитута	Администрация городского округа "Город Архангельск"
2. Цель установления публичного сервитута	в целях строительства и эксплуатации линейного объекта теплоснабжения "Тепломагистраль 4-й вывод от Архангельской ТЭЦ"
3. Адрес или иное описание местоположения земельного участка (участков), в отношении которого испрашивается публичный сервитут	земельный участок, расположенный по адресу (местоположение): Местоположение установлено относительно ориентира, расположенного за пределами участка. Почтовый адрес ориентира: г. Архангельск, Ломоносовский территориальный округ, просп. Ломоносова (от ул. Урицкого до ул. Выучейского), кадастровый номер 29:22:000000:8633; земельный участок, расположенный по адресу (местоположение): Местоположение установлено относительно ориентира, расположенного за пределами участка. Почтовый адрес ориентира: обл. Архангельская, г. Архангельск, Ломоносовский округ, пр. Ломоносова, 75, кадастровый номер 29:22:050514:13; земельный участок, расположенный по адресу (местоположение): Архангельская область, г. Архангельск, Ломоносовский территориальный округ, по пр. Ломоносова, 73, кадастровый номер 29:22:050514:866; земельный участок, расположенный по адресу (местоположение): Архангельская область, г. Архангельск, пр-кт Ломоносова, Ломоносовский территориальный округ, кадастровый номер 29:22:050514:1710; земельный участок, расположенный по адресу (местоположение): Российская Федерация, Архангельская область, город Архангельск, Ломоносовский территориальный округ, по набережной Северной Двины, кадастровый номер 29:22:050514:1625; земли кадастрового квартала 29:22:050514.
4. Адрес, по которому заинтересованные лица могут ознакомиться с поступившим ходатайством об установлении публичного сервитута и прилагаемым к нему описанием местоположения границ публичного сервитута, подать заявление об учете прав на земельные участки, а также срок подачи указанных заявлений, время приема заинтересованных лиц для ознакомления с поступившим ходатайством об установлении публичного сервитута	Заинтересованные лица могут ознакомиться с поступившим ходатайством об установлении публичного сервитута и прилагаемым к нему описанием местоположения границ публичного сервитута в Администрации городского округа "Город Архангельск": по адресу: г. Архангельск, пл. В.И. Ленина, д. 5, каб. 407, тел. (8182) 607-279. Приемное время: понедельник - пятница (8:30-16:30), перерыв с 12:30 до 13:30. Правообладатели земельного участка, в отношении которого испрашивается публичный сервитут, если их права не зарегистрированы в Едином государственном реестре недвижимости, могут подать заявления в Администрацию муниципального образования "Город Архангельск" об учете их прав (обременения прав) на земельный участок с приложением копий документов, подтверждающих эти права (обременения прав), в течение тридцати дней со дня опубликования сообщения о возможном установлении публичных сервитутов.
5. Официальные сайты в информационно-телекоммуникационной сети "Интернет", на которых размещается сообщение о поступившем ходатайстве об установлении публичного сервитута	https://arhcity.gosuslugi.ru/
6. Реквизиты решений об утверждении документа территориального планирования, документации по планировке территории, программ комплексного развития систем коммунальной инфраструктуры поселения, городского округа, а также информацию об инвестиционной программе субъекта естественных монополий, организации коммунального комплекса, указанных в ходатайстве об установлении публичного сервитута	Постановление Министерства строительства и архитектуры Архангельской области от 29.09.2020 № 68-п "Об утверждении правил землепользования и застройки городского округа "Город Архангельск";
7. Официальные сайты в информационно-телекоммуникационной сети "Интернет", на которых размещены утвержденные документы территориального планирования, документация по планировке территории, программа комплексного развития систем коммунальной инфраструктуры поселения, городского округа, инвестиционная программа субъекта естественных монополий, организации коммунального комплекса, указанных в ходатайстве об установлении публичного сервитута	https://arhcity.gosuslugi.ru/ , www.dvinaland.ru

Графическое описание местоположения границ публичных сервитутов с указанием координат характерных точек границ публичного сервитута:

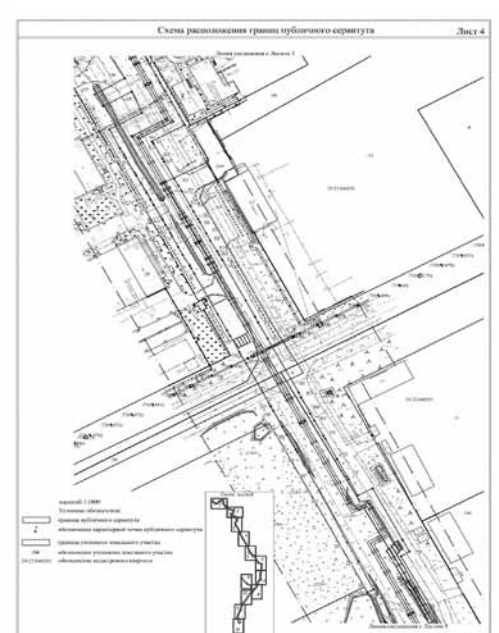
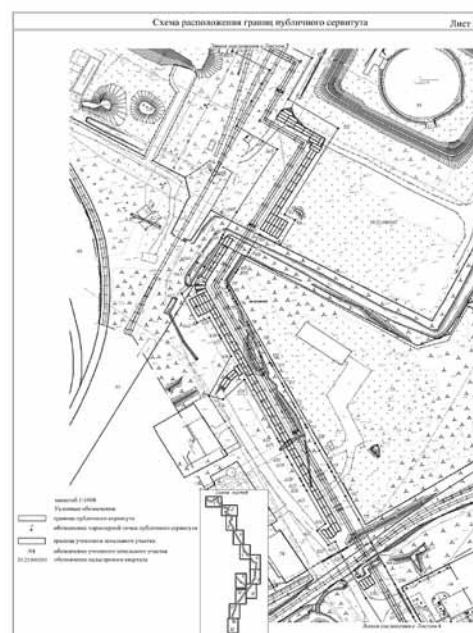
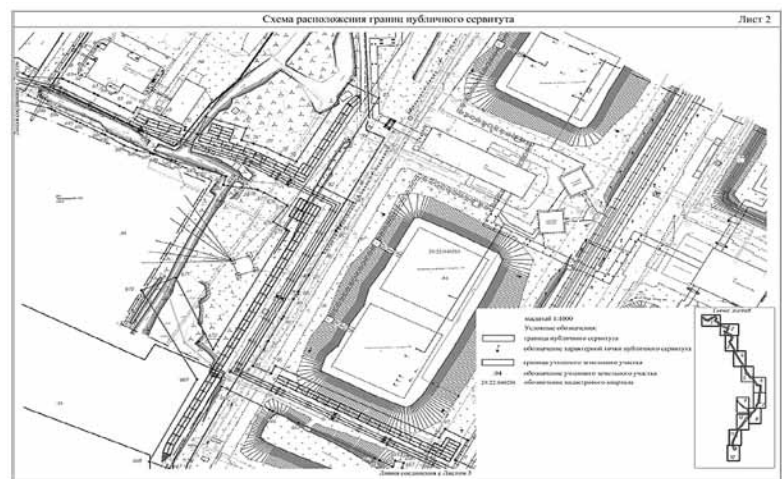
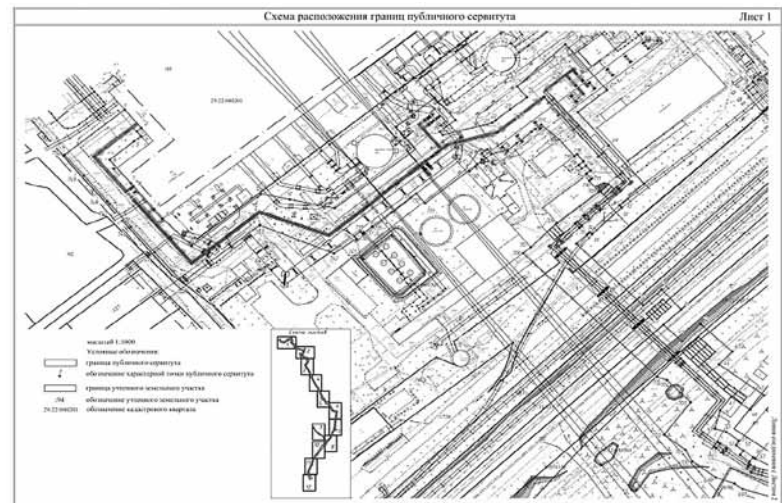


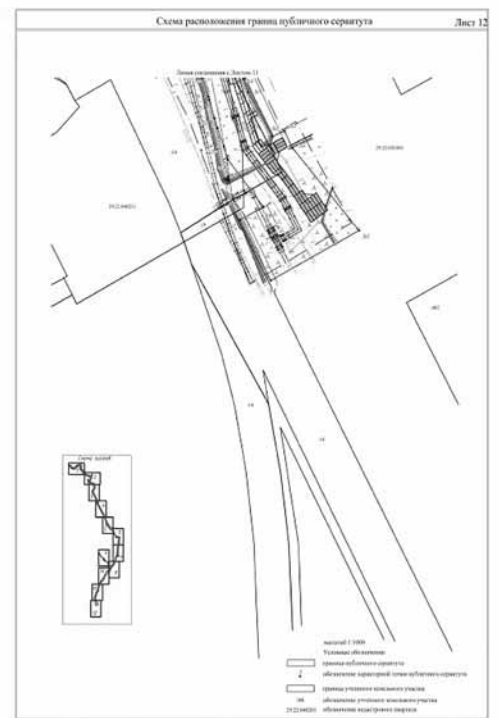
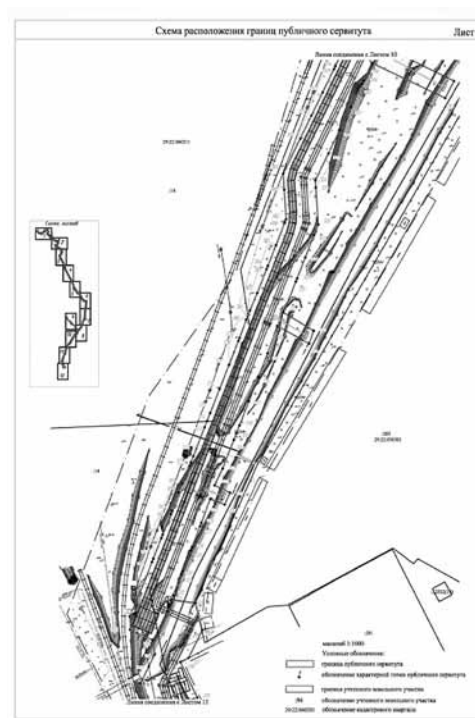
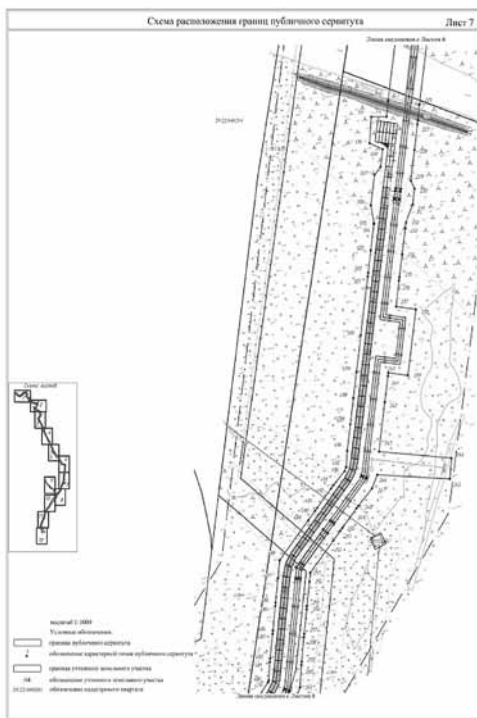
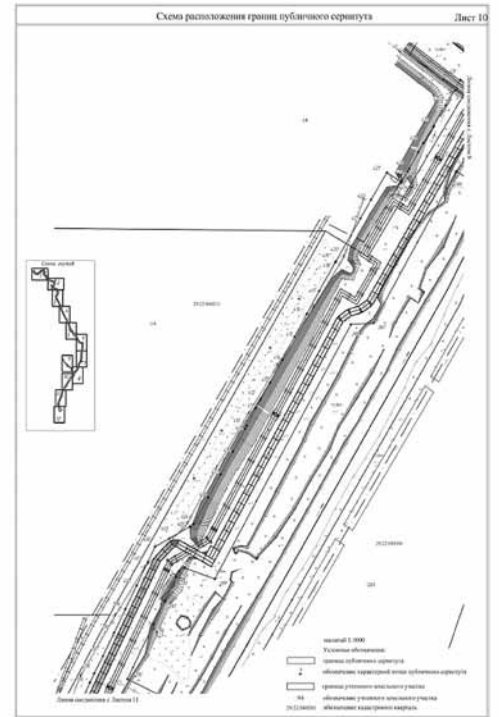
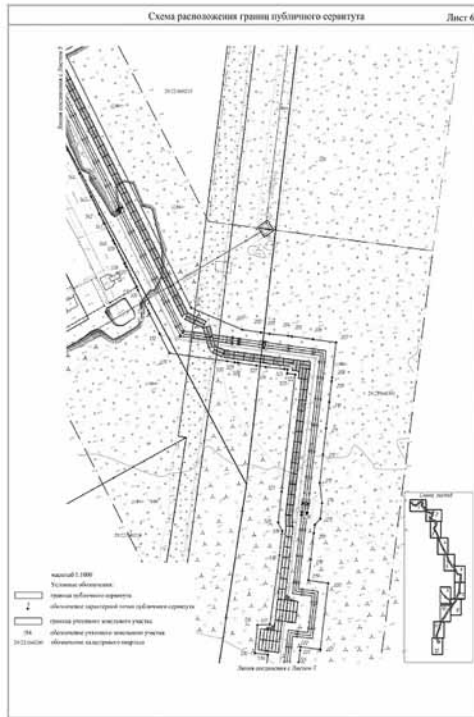
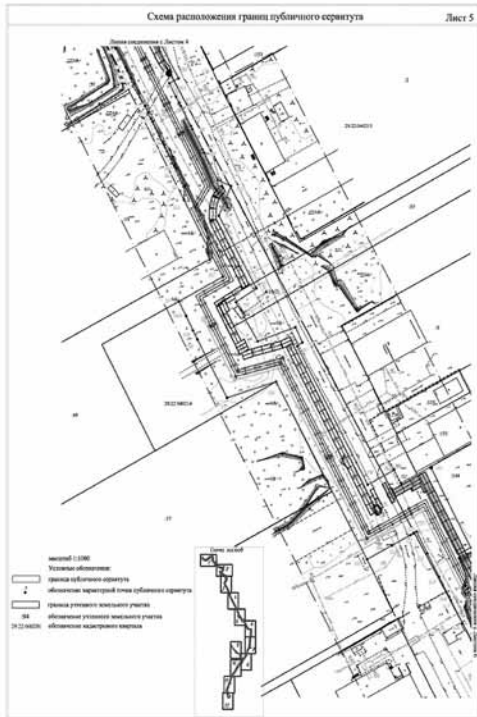
**Сообщение о возможном установлении публичного сервитута
в целях строительства и эксплуатации линейного объекта теплоснабжения
«Тепломагистраль 4-й вывод от Архангельской ТЭЦ»**

1. Наименование уполномоченного органа, которым рассматривается ходатайство об установлении публичного сервитута	Администрация городского округа "Город Архангельск"
2. Цель установления публичного сервитута	в целях строительства и эксплуатации линейного объекта теплоснабжения "Тепломагистраль 4-й вывод от Архангельской ТЭЦ"
3. Адрес или иное описание местоположения земельного участка (участков), в отношении которого испрашивается публичный сервитут	<p>земельный участок, расположенный по адресу (местоположение): Архангельская область, г. Архангельск, кадастровый номер 29:22:000000:7385;</p> <p>земельный участок, расположенный по адресу (местоположение): Архангельская область, г. Архангельск, Октябрьский территориальный округ, кадастровый номер 29:22:000000:7548;</p> <p>земельный участок, расположенный по адресу (местоположение): Архангельская область, г. Архангельск, кадастровый номер 29:22:000000:8693;</p> <p>земельный участок, расположенный по адресу (местоположение): Архангельская область, г. Архангельск, кадастровый номер 29:22:000000:12616;</p> <p>земельный участок, расположенный по адресу (местоположение): Архангельская область, г. Архангельск, округ Октябрьский, шос. Талажское, д.23, кадастровый номер 29:22:040201:10;</p> <p>земельный участок, расположенный по адресу (местоположение): обл. Архангельская, г. Архангельск, перегон Архангельск-Соломбалка, кадастровый номер 29:22:000000:20;</p> <p>земельный участок, расположенный по адресу (местоположение): Архангельская область, г. Архангельск, Октябрьский территориальный округ, Талажское шоссе, дом 19, кадастровый номер 29:22:040201:95;</p> <p>земельный участок, расположенный по адресу (местоположение): станвлено относительно ориентира, расположенного за пределами участка. Ориентир здание. Участок находится примерно в 66 м от ориентира по направлению на юго-восток. Почтовый адрес ориентира: обл. Архангельская, г. Архангельск, ш. Талажское, дом 11, кадастровый номер 29:22:040201:157;</p> <p>земельный участок, расположенный по адресу (местоположение): Российская Федерация, Архангельская область, городской округ город Архангельск, город Архангельск, Талажское шоссе, кадастровый номер 29:22:040201:1738;</p> <p>земельный участок, расположенный по адресу (местоположение): обл. Архангельская, г. Архангельск, Талажское шоссе, дом 12, кадастровый номер 29:22:040203:50;</p> <p>земельный участок, расположенный по адресу (местоположение): установлено относительно ориентира, расположенного за пределами участка. Ориентир административное здание. Участок находится примерно в 97 м от ориентира по направлению на восток. Почтовый адрес ориентира: обл. Архангельская, г. Архангельск, Талажское шоссе, дом 10, строение 2, кадастровый номер 29:22:040203:51;</p> <p>земельный участок, расположенный по адресу (местоположение): обл. Архангельская, г. Архангельск, Талажское шоссе, дом 14, кадастровый номер 29:22:040203:81;</p> <p>земельный участок, расположенный по адресу (местоположение): установлено относительно ориентира, расположенного за пределами участка. Ориентир здание. Участок находится примерно в 85 м от ориентира по направлению на юго-восток. Почтовый адрес ориентира: обл. Архангельская, г. Архангельск, ш. Талажское, дом 1114, кадастровый номер 29:22:040203:92;</p> <p>земельный участок, расположенный по адресу (местоположение): Архангельская обл., г. Архангельск, Октябрьский территориальный округ, по Четвертому проезду (Кузнечихинский промузел), кадастровый номер 29:22:040203:317;</p> <p>земельный участок, расположенный по адресу (местоположение): Архангельская область, г. Архангельск, Октябрьский территориальный округ, по Четвертому проезду (Кузнечихинский промузел), кадастровый номер 29:22:040203:319;</p> <p>земельный участок, расположенный по адресу (местоположение): Архангельская обл., г. Архангельск, на участке станции Архангельск-город, кадастровый номер 29:22:000000:14;</p> <p>земельный участок, расположенный по адресу (местоположение): местоположение установлено относительно ориентира, расположенного за пределами участка. Почтовый адрес ориентира: Архангельская обл., г. Архангельск, Октябрьский территориальный округ, Четвертый проезд (Кузнечихинский промузел), кадастровый номер 29:22:040214:50;</p> <p>земельный участок, расположенный по адресу (местоположение): Архангельская обл., г. Архангельск, Октябрьский территориальный округ, по Первому проезду Кузнечихинского промузла, кадастровый номер 29:22:040214:58;</p> <p>земельный участок, расположенный по адресу (местоположение): местоположение установлено относительно ориентира, расположенного за пределами участка. Почтовый адрес ориентира: Архангельская область, г. Архангельск, Октябрьский территориальный округ, по Шестому проезду (Кузнечихинский промузел), кадастровый номер 29:22:040214:113;</p> <p>земельный участок, расположенный по адресу (местоположение): местоположение установлено относительно ориентира, расположенного за пределами участка. Почтовый адрес ориентира: Архангельская обл., г. Архангельск, Октябрьский территориальный округ, Четвертый проезд (Кузнечихинский промузел), кадастровый номер 29:22:040215:8;</p> <p>земельный участок, расположенный по адресу (местоположение): местоположение установлено относительно ориентира, расположенного за пределами участка. Почтовый адрес ориентира: Архангельская область, г. Архангельск по Шестому проезду (Кузнечихинский промузел), кадастровый номер 29:22:040215:33;</p> <p>земельный участок, расположенный по адресу (местоположение): Российская Федерация, Архангельская область, городской округ "Город Архангельск", г. Архангельск, проезд Шестой (Кузнечихинский промузел), з/у 9, кадастровый номер 29:22:040215:144;</p> <p>земельный участок, расположенный по адресу (местоположение): местоположение установлено относительно ориентира, расположенного за пределами участка. Почтовый адрес ориентира: Архангельская область, г. Архангельск, территориальный округ Майская горка, по Окружному шоссе, кадастровый номер 29:22:060102:15;</p> <p>земли кадастрового квартала 29:22:040211; земли кадастрового квартала 29:22:040214; земли кадастрового квартала 29:22:040215; земли кадастрового квартала 29:22:040301; земли кадастрового квартала 29:22:050301; земли кадастрового квартала 29:22:060102.</p>

4. Адрес, по которому заинтересованные лица могут ознакомиться с поступившим ходатайством об установлении публичного сервитута и прилагаемым к нему описанием местоположения границ публичного сервитута, подать заявление об учете прав на земельные участки, а также срок подачи указанных заявлений, время приема заинтересованных лиц для ознакомления с поступившим ходатайством об установлении публичного сервитута	Заинтересованные лица могут ознакомиться с поступившим ходатайством об установлении публичного сервитута и прилагаемым к нему описанием местоположения границ публичного сервитута в Администрации городского округа "Город Архангельск": по адресу: г. Архангельск, пл. В.И. Ленина, д. 5, каб. 407, тел. (8182) 607-279. Приемное время: понедельник - пятница (8:30-16:30), перерыв с 12:30 до 13:30. Правообладатели земельного участка, в отношении которого испрашивается публичный сервитут, если их права не зарегистрированы в Едином государственном реестре недвижимости, могут подать заявления в Администрацию муниципального образования "Город Архангельск" об учете их прав (обременения прав) на земельный участок с приложением копий документов, подтверждающих эти права (обременения прав), в течение тридцати дней со дня опубликования сообщения о возможном установлении публичных сервитутов.
5. Официальные сайты в информационно-телекоммуникационной сети "Интернет", на которых размещается сообщение о поступившем ходатайстве об установлении публичного сервитута	https://arhcity.gosuslugi.ru/
6. Реквизиты решений об утверждении документа территориального планирования, документации по планировке территории, программ комплексного развития систем коммунальной инфраструктуры поселения, городского округа, а также информацию об инвестиционной программе субъекта естественных монополий, организации коммунального комплекса, указанных в ходатайстве об установлении публичного сервитута	Постановление Министерства строительства и архитектуры Архангельской области от 29.09.2020 № 68-п "Об утверждении правил землепользования и застройки городского округа "Город Архангельск";
7. Официальные сайты в информационно-телекоммуникационной сети "Интернет", на которых размещены утвержденные документы территориального планирования, документация по планировке территории, программа комплексного развития систем коммунальной инфраструктуры поселения, городского округа, инвестиционная программа субъекта естественных монополий, организации коммунального комплекса, указанных в ходатайстве об установлении публичного сервитута	https://arhcity.gosuslugi.ru/ , www.dvinaland.ru

Графическое описание местоположения границ публичных сервитутов с указанием координат характерных точек границ публичного сервитута:





Прошу считать недействительным аттестат о среднем (общем) образовании № Б 2950108, выданный 23.06.2005 МБОУ «Гимназия № 3» на имя Екатерины Владимировны Боровиковой, в связи с утерей.

Прошу считать недействительным аттестат об основном (общем) образовании серия Б № 8493329, выданный 13.06.2005 МОУ «ОСОШ № 1» на имя Екатерины Николаевны Головкиной, в связи с утерей.

РАЗМЕЩЕНИЕ РЕКЛАМЫ В ГАЗЕТЕ

АРХАНГЕЛЬСК  **ГОРОД ВОИНСКОЙ СЛАВЫ**

- Прямая линия
- Интервью с руководителем
- Репортаж
- Поздравление
- Модульная реклама
- Афиша



 +7 911 591-60-00  AGVS29@MAIL.RU

Борются за медали чемпионата и Кубка России

В Москве проходят всероссийские соревнования по гребле на байдарках и каноэ среди мужчин и женщин – чемпионат и Кубок страны.



ФОТО: ФЕДЕРАЦИЯ КАНОЭ РОССИИ

Медали представительных соревнований оспаривают более 350 спортсменов из 30 регионов России.

Спортсмены выступают на дистанциях 200, 500, 1000 и 5000 метров в одиночках, а также в двойках и четверках.

Архангельскую область на всероссийских стартах представляют спортсмены региональной сборной Поморья: заслуженный мастер спорта России Наталья Подольская, мастера спорта Арина Дехтяренко, Илья Бельшев, Семен Ситников, Алексей Тяпков и кандидат в мастера спорта Назар Молофей.

– В составе нашей команды – опытные спортсмены, представители спортивных команд и школ Архангельской области, которые будут бороться за высокие результаты на главных всероссийских соревнованиях сезона, – отметил председатель федерации гребли на байдарках и каноэ Архангельской области Алексей Тяпков.

Победители и призеры чемпионата и Кубка страны войдут в состав национальной сборной России для участия в чемпионате мира в польском городе Познань и в международных соревнованиях «Кубок Доброй Воли – 2026» в Москве.

Северянки одержали победу

Архангельская команда «Наука-САФУ» стала победителем Международного турнира по флорболу St. Petersburg Open – 2026.



ФОТО: ОРГАНИЗАТОРЫ ТУРНИРА ST. PETERSBURG OPEN – 2026

В женской сетке турнира за победу боролись семь команд из Санкт-Петербурга, Нижнего Новгорода и Архангельска.

Соревнования прошли по круговой системе. Северянки одержали победу над командами «Спарта» (5:0), «Ю-Питер» (5:0), «Нева-2» (9:1), «Спарта Dark» (13:0) и уступили клубу «Нева» (2:4).

Вопрос о чемпионе решался в заключительном матче. Для победы в турнире архангелогородкам нужно было не только обыграть прямого конкурента – команду «Нижегородец», но и добиться крупной победы.

С этой задачей «Наука-САФУ» справилась успешно – встреча завершилась со счетом 5:0.

В итоге флорболистки Поморья в восьмой раз выиграли St. Petersburg Open.

Лучшим вратарем турнира была признана Вероника Некрасова из «Науки-САФУ», а лучшим тренером – наставник северянок Андрей Ленин.

Захватывающие номера и комбинации

В столице Поморья состоялся региональный турнир по воздушной акробатике

Он прошел в центре развития спорта «Норд Арена». Гимнасты состязались в индивидуальном зачете на кольце, полотнах и стропах, а также в парных выступлениях на тех же снарядах.

Спортсмены представили захватывающие номера и комбинации, продемонстрировав высокий уровень подготовки.

Золотые награды областного турнира выиграли Виктория Фефилова, Алиса Горних, Николь Аликина, Мария Комарова, Марина Окулова, Мария Несме-



ФОТО: АНДРЕЙ ПАРШИН

лова, Арина Павловская, Злата Теплякова, Валерия Карлина, Вера Пискова, Эмили Сушкова, Алена

Крестьянинова и Полина Милокина.

Серебряные медали завоевали Айсель Панова, Ма-

рия Аншукова, Полина Бережная, Олеся Балашова, Эмилия Бахтина, Светлана Юринская, Любовь Рябова, Вероника Цепина, Карина Гумярова, Валерия Карлина и Злата Теплякова.

Обладателями бронзовых наград стали Виктор Илья, Дарья Попова, Полина Бережная, Анастасия Попова, София Мельцева, Арина Солдатенко, София Голуб и Елизавета Афанасова.

Взрослым спортсменкам Софье Фоминой, Камилле Колосовой и Валерии Дорофеевой присвоен третий спортивный разряд.

Цифровые технологии и физическая активность

В Архангельске откроют еще один фиджитал-центр



■ Новый стадион в Карпогорах.

ФОТО: ИД «ПИНЕЖЬ»

В текущем году в рамках государственной программы Российской Федерации «Развитие физической культуры и спорта» начались работы по реконструкции здания учебно-производственных мастерских под центр спортивных единоборств в Коржаме, а также по реконструкции хоккейного корта с искусственным льдом на стадионе «Труд» в областном центре.

В Архангельской области успешно развиваются высокотехнологичные виды спорта. Сборные команды по лазерному бою в 2026 году заняли призовые места на первенстве и чемпионате России. Впервые были проведены чемпионат и первенство Архангельской области по гонкам дронов.

По словам Андрея Щелокова, большую активность набирает фиджитал-спорт, сочетающий цифровые технологии и физическую активность. В 2025 году на базе школы № 7 в Архангельске создан фиджитал-центр: за счет средств областного и местного бюджетов проведен ремонт помещений, приобретена необходимая мебель. С привлечением средств федерального бюджета пространство оснастили современным комплектом программно-аппаратных комплексов, оборудованием для зоны виртуальной реальности, лазерного боя, гонок дронов. Центр можно использовать для проведения межрегиональных соревнований по фиджитал-дисциплинам.

В 2026 году при поддержке Минспорта России планируется создание в Архангельске второго фиджитал-центра – на базе школы № 95.

Министерство спорта Архангельской области

На заседании правительства региона с докладом о мерах по популяризации физической культуры и спорта в Архангельской области выступил министр спорта Андрей Щелоков.

Для этого, по словам главы ведомства, в регионе выстроена многоуровневая модель, которая охватывает все категории граждан и реализуется по нескольким ключевым направлениям, одним из которых является организация массовых физкультурных и спортивных мероприятий.

Также в Поморье развивается спортивная инфраструктура: строятся и модернизируются площадки, стадионы, фитнес-центры, создаются условия для занятий спортом в школах, вузах и по месту жительства.

С 2023 по 2025 год в рамках госпрограммы Российской Федерации «Развитие физической культуры и спорта» были созданы три умные спортивные площадки (в Северодвинске, а также на стадионе имени В. С. Кузина и в центре лыжного спорта «Малиновка»), возведен универсальный модульный спор-



тивный зал в областном центре, капитально отремонтированы три объекта (крылья спортшколы в Новодвинске, хоккейного корта на стадионе «Труд», а также крылья и бассейн в ЦРС «Норд Арена» в столице Поморья), в Красноборском, Каргопольском, Пинежском округах и Архангельске обустроены четыре площадки ГТО.

В Карпогорах и Коноше возводят два универсальных модульных спортивных зала, а в Каргополе – модульный плавательный бассейн.

В рамках госпрограммы «Комплексное развитие сельских территорий» введены в эксплуатацию физкультурно-оздоровительный ком-

плекс в Няндоме и стадион в Карпогорах. Капитально отремонтированы стадион в Вилегодском округе и здание лыжной базы в Мезени.

В столице Поморья идет строительство кампуса «Арктическая звезда». На объекте предусмотрено создание плавательного бассейна, универсального спортивного зала для игровых видов спорта, спортивных зон для занятий йогой, фитнесом, силовой подготовкой.

В 2025 году в рамках поручения Президента РФ Владимира Путина стартовало строительство 50-метрового плавательного бассейна на стадионе «Север» в Северодвинске.