

# «Спрошу у бабушки, какие узоры были раньше»

В архангельском молодежном пространстве «Первый порт» стартовал новый проект, посвященный северным традициям

**«Первый порт: навигация по культуре Русского Севера» – инициатива, ориентированная на школьников, молодежь, семьи с детьми и представителей старшего поколения.**

В течение года в рамках проекта будут проходить тематические мастер-классы, лекции и интеллектуальные игры.

Пространство «Первый порт» является одним из 28 пространств, открытых в регионе в рамках инфраструктурного проекта Молодежного центра при поддержке регионального агентства по делам молодежи.

– Молодежные пространства становятся точками притяжения разных поколений. А такие форматы, как мастер-классы, встречи и совместные творческие занятия, направлены на знакомство с культурой Русского Севера, формирование интереса к истории своего региона, – сказал руководитель агентства по делам молодежи Архангельской области **Юрий Марич**.

Программа выстроена вокруг значимых дат региона, а основной акцент сделан на практическом знакомстве с культурным наследием.



Такой подход дает возможность выстроить диалог между поколениями. В рамках программы уже прошли мастер-классы по росписи по дереву, созданию обрядовой куклы, северной вышивке. Так, под руководством мастера

декоративно-прикладного творчества **Мargarиты Богдановой** дети и взрослые осваивали тамбурный шов, знакомились с символической традиционным орнаментом.

– Мне было важно показать логику орнамента, рассказать, почему

в северной вышивке преобладают определенные мотивы, как они связаны с бытом и мировоззрением. Когда ребенок или взрослый понимает эту связь, работа перестает быть механическим копированием, – пояснила мастерица.

Важным моментом, по словам **Мargarиты Богдановой**, является участие в творческих встречах семей с детьми. Это позволяет передавать вековые традиции от старших младшим через совместный труд.

Так, четырнадцатилетняя участница мастер-класса **Инеcса** вышила впервые.

– Решила показать работу своей бабушке, она занимается вышивкой, спрошу у нее, какие узоры были раньше, – сказала она.

В пространстве «Первый порт» запланированы мастер-классы по различным видам северной росписи, созданию щепной птицы, плетению поясов-оберегов. Кроме того, будут организованы чтения поморских сказов и встречи, посвященные традиционной кухне. С анонсами мероприятий можно ознакомиться в сообществе пространства в соцсети.

Добавим, что проект реализуется в рамках плана мероприятий Года культуры Русского Севера, объявленного в Архангельской области главой региона.

*Агентство по делам молодежи Архангельской области*

## Архангелогородец по духу

В жизни известного российского ученого и писателя **Алексея Федотова** есть и архангельский адрес

**Ростислав ЕРЕМЕНКО**, член редакционной коллегии научного журнала «На пути к гражданскому обществу»

**Ассоциация именных учебных заведений и учреждений культуры стран СНГ и Ивановское региональное отделение Союза писателей России провели торжественное заседание в Центральной универсальной научной библиотеке Ивановской области. Оно было посвящено 50-летию известного российского ученого, писателя и журналиста **Алексея Федотова**, чья жизнь тесно связана также и с Архангельском.**

**Алексей Александрович** – кандидат богословия, доктор исторических наук, заслуженный работник высшей школы Российской Федерации, почетный работник науки и высоких технологий Российской Федерации, профессор кафедры истории и культурологии Ивановского государственного химико-технологического университета, создатель и бессменный главный редактор (с 2010 года) научного журнала «На пути к гражданскому обществу», в котором на постоянной основе печатаются и архангелогородцы.

Сам юбиляр регулярно издает свои книги и публикует худо-

жественные произведения в литературных журналах «Роман-газета», «Наш современник», «Молодая гвардия», «Литературные знакомства», «Новая Немига литературная» (Беларусь), «Александр» (Москва), литературном альманахе «Откровение» (Иваново) и других. Его проза переведена на китайский, арабский, английский, немецкий, испанский, белорусский, грузинский, азербайджанский, армянский и калмыцкий языки.

**Алексей Федотов** – частый гость в Архангельске. Он встречался с читателями в библиотеке № 17 имени Н. М. Рубцова, Центральной городской библиотеке имени М. В. Ломоносова, Эколого-биологическом лицее имени академика Н. П. Лаврова, колледже управления и права.

Заместитель председателя Ассоциации именных учебных заведений и учреждений культуры стран СНГ **Михаил Соболев** вручил **Алексею Федотову** почетные грамоты от ассоциации, Эколого-биологического лицея, членом попечительского совета которого **Алексей Александрович** состоял долгие годы. Передал также юбилейную и редкую награду – медаль «**Николай Рубцов. 1936–1971**» и приветственный адрес председателя Архангельской городской Думы **Ивана Воронцова**.

**Алексей Федотов** и председатель Ивановского регионального отделения Союза писателей



■ После творческой встречи (**А. А. Федотов** третий слева)

России, заслуженный работник культуры Российской Федерации **Юрий Орлов** организовали **Михаилу Павловичу** выступления перед учащимися школ, студентами и творческой общественностью, посвященные 90-летию **Н. М. Рубцова**: «И Родине он сердцем присягнул», «Он в сердце раны Родины носил», «Национальный гений **Николай Рубцов** – родинка Родины», «**Николай Рубцов** – ангел на ладони Бога», «**Николай Рубцов** у нас действительно –

один как сердце...». На Ивановском общественном телевидении **Михаил Павлович** в 20-минутной программе рассказал о поэте.

Вместе с творческой общественностью в мероприятиях принимали участие председатель Ивановской городской Думы **Александр Кузьмичев** и его заместитель **Владимир Гришин**, а также федеральный инспектор по Ивановской области аппарата полномочного представителя Президента РФ

в Центральном федеральном округе **Михаил Кириллов**.

Во время проведения всех встреч **Михаил Соболев** акцентировал внимание слушателей на том факте, что в Архангельской области нынешний год объявлен губернатором **Александром Цыбульским** Годом культуры Русского Севера, где одним из трех ключевых звеньев является 90-летие со дня рождения национального гения **Николая Михайловича Рубцова**.

**АДМИНИСТРАЦИЯ ГОРОДСКОГО ОКРУГА  
«ГОРОД АРХАНГЕЛЬСК»**

**ПО С Т А Н О В Л Е Н И Е**

от 05 марта 2026 г. № 354

**О внесении изменения в Правила предоставления из городского бюджета муниципальных бюджетным и автономным учреждениям городского округа «Город Архангельск», находящимся в ведении департамента образования Администрации городского округа «Город Архангельск», субсидий на иные цели в соответствии с абзацем вторым пункта 1 статьи 78.1 Бюджетного кодекса Российской Федерации**

1. Внести в Правила предоставления из городского бюджета муниципальным бюджетным и автономным учреждениям городского округа «Город Архангельск», находящимся в ведении департамента образования Администрации городского округа «Город Архангельск», субсидий на иные цели в соответствии с абзацем вторым пункта 1 статьи 78.1 Бюджетного кодекса Российской Федерации, утвержденные постановлением Администрации городского округа «Город Архангельск» от 02 февраля 2021 года № 231 (с изменениями), изменение, изложив их в новой прилагаемой редакции.

2. Опубликовать постановление в газете «Архангельск – Город воинской славы» и на официальном сайте Администрации городского округа «Город Архангельск» в информационно-телекоммуникационной сети «Интернет».

3. Настоящее постановление вступает в силу со дня его официального опубликования и распространяется на правоотношения, возникшие с 01 января 2026 года.

**Исполняющий обязанности  
Главы городского округа  
«Город Архангельск»**

**Д.В. Шапошников**

**ПРИЛОЖЕНИЕ**  
к постановлению Администрации  
городского округа  
«Город Архангельск»  
от 05 марта 2026 г. № 354

**«ПРАВИЛА  
предоставления из городского бюджета муниципальным бюджетным  
и автономным учреждениям городского округа «Город Архангельск»,  
находящимся в ведении департамента образования Администрации  
городского округа «Город Архангельск», субсидий на иные цели  
в соответствии с абзацем вторым пункта 1 статьи 78.1  
Бюджетного кодекса Российской Федерации**

1. Настоящие Правила устанавливают порядок определения объема и условия предоставления из городского бюджета муниципальным бюджетным и автономным учреждениям городского округа «Город Архангельск», находящимся в ведении департамента образования Администрации городского округа «Город Архангельск», субсидий на иные цели в соответствии с абзацем вторым пункта 1 статьи 78.1 Бюджетного кодекса Российской Федерации (далее соответственно – учреждения, департамент образования, субсидии).

Предоставление субсидии осуществляется в пределах бюджетных ассигнований, предусмотренных в городском бюджете на соответствующий финансовый год и плановый период, и лимитов бюджетных обязательств, доведенных до департамента образования, как органа осуществляющего функции главного распорядителя средств городского бюджета, на цели, указанные в пункте 2 настоящих Правил.

2. Субсидии предоставляются учреждениям в пределах доведенных до департамента образования как получателя средств городского бюджета лимитов бюджетных обязательств на предоставление субсидий на очередной финансовый год и плановый период (далее – лимиты бюджетных обязательств) на следующие цели:

2.1. Компенсация расходов на оплату стоимости проезда и провоза багажа к месту использования отпуска и обратно для лиц, работающих в организациях городского округа «Город Архангельск» как местными, приравненной к районам Крайнего Севера, и финансируемых из городского бюджета и на оплату стоимости проезда и провоза багажа работнику организации и членам его семьи в случае переезда к новому месту жительства в другую местность в связи с расторжением трудового договора.

2.2. Компенсация расходов за проезд речными переправами к месту работы и обратно педагогическим работникам учреждений.

2.3. Предоставление выплаты молодым специалистам из числа педагогических работников учреждений.

2.4. Обустройство плоскостных спортивных сооружений в учреждениях.

2.5. Осуществление подвоза детей к детским оздоровительным лагерям с дневным пребыванием детей на базе учреждений и обратно.

2.6. Обеспечение бесплатного подвоза учащихся муниципального бюджетного общеобразовательного учреждения городского округа «Город Архангельск» «Средняя школа № 5» от места учебы до медицинской организации, оказывающей первичную медико-санитарную помощь детям при заболеваниях глаза, его придаточного аппарата и орбиты, и обратно.

2.7. Реализация инициативных проектов.

2.8. Проведение мероприятий по изменению действующей сети учреждений, а также содержание имущества учреждений не используемого для оказания муниципальных услуг (выполнения работ), включая новые здания и сооружения.

2.9. Исполнение учреждениями предписаний надзорных органов текущего характера.

2.10. Проведение капитального ремонта имущества учреждений.

2.11. Развитие материально-технической базы учреждений.

2.12. Проведение мероприятий для создания доступной среды для детей с ограниченными возможностями здоровья в учреждениях.

2.13. Обеспечение бесплатного подвоза к месту учебы и обратно учащихся учреждений, реализующих основные общеобразовательные программы.

2.14. Реализация мероприятий антитеррористической защищенности в учреждениях.

2.15. Осуществление расходов Ломоносовского территориального округа, определенных постановлением Администрации городского округа «Город Архангельск» о выделении бюджетных ассигнований из резервного фонда Администрации городского округа «Город Архангельск» (далее – постановление о выделении средств из резервного фонда).

2.16. Осуществление расходов территориального округа Варавино-Фактория, определенных постановлением о выделении средств из резервного фонда.

2.17. Осуществление расходов Маймаксанского территориального округа, определенных постановлением о выделении средств из резервного фонда.

2.18. Осуществление расходов территориального округа Майская горка, определенных постановлением о выделении средств из резервного фонда.

2.19. Осуществление расходов Октябрьского территориального округа, определенных постановлением о выделении средств из резервного фонда.

2.20. Осуществление расходов Исакогорского и Цигломенского территориальных округов, определенных постановлением о выделении средств из резервного фонда.

2.21. Осуществление расходов Соломбальского территориального округа, определенных постановлением о выделении средств из резервного фонда.

2.22. Осуществление расходов Северного территориального округа, определенных постановлением о выделении средств из резервного фонда.

2.23. Осуществление расходов Администрации городского округа «Город Архангельск», определенных постановлением о выделении средств из резервного фонда.

2.24. Осуществление расходов, определенных распоряжением Правительства Архангельской области о выделении средств из резервного фонда Правительства Архангельской области.

2.25. Компенсация платы, взимаемой с родителей (иных законных представителей) за присмотр и уход за детьми в образовательных организациях, реализующих образовательную программу дошкольного образования.

2.26. Организация бесплатного горячего питания обучающихся, получающих начальное образование в учреждениях, в рамках государственной программы Архангельской области «Развитие образования и науки Архангельской области».

2.27. Предоставление мер социальной поддержки по предоставлению компенсации расходов на оплату жилых помещений, отопления и освещения педагогическим работникам образовательных организаций в сельских населенных пунктах, рабочих поселках (поселках городского типа).

2.28. Предоставление мер социальной поддержки по оплате жилых помещений и коммунальных услуг отдельным категориям квалифицированных специалистов учреждений, работающих (работавших) и проживающих в сельской местности на территории городского округа «Город Архангельск».

2.29. Выплата ежемесячного денежного вознаграждения за классное руководство педагогическим работникам учреждений, реализующих образовательные программы начального общего, основного общего и среднего общего образования, в том числе адаптированные основные образовательные программы.

2.30. Проведение мероприятий по обеспечению деятельности советников директора по воспитанию и взаимодействию с детскими общественными объединениями в общеобразовательных учреждениях.

2.31. Обеспечение выплат ежемесячного денежного вознаграждения советникам директоров по воспитанию и взаимодействию с детскими общественными объединениями в общеобразовательных учреждениях.

2.32. Предоставление социальной выплаты обучающимся, заключившим договор о целевом обучении с учреждениями, в целях обеспечения условий для развития кадрового потенциала.

2.33. Организация временного трудоустройства несовершеннолетних граждан в возрасте от 14 до 18 лет в учреждениях.

3. Учреждение на 1-е число месяца, в котором учреждением представляются документы, указанные в пунктах 4 и 5 настоящих Правил, должно соответствовать требованию об отсутствии у учреждения неисполненной обязанности по уплате налогов, сборов, страховых взносов, пеней, штрафов, процентов, подлежащих уплате в соответствии с законодательством Российской Федерации о налогах и сборах, за исключением случаев предоставления субсидий, на цели, указанные в подпунктах 2.1 – 2.3, 2.5 – 2.7, 2.13, 2.15 – 2.33 пункта 2 настоящих Правил.

4. Для получения субсидий, указанных в пункте 2 настоящих Правил, учреждение представляет в департамент образования заявку на получение субсидии (субсидий) по форме, установленной им, и следующие документы:

– пояснительную записку, содержащую обоснование необходимости предоставления субсидии на цели, установленные пунктом 2 настоящих Правил, включая расчет – обоснование суммы субсидии по форме, установленной департаментом образования, в том числе предварительную смету на выполнение соответствующих работ (оказание услуг), проведение мероприятий, приобретение имущества (за исключением недвижимого имущества), а также предложения поставщиков (подрядчиков, исполнителей), статистические данные и (или) иную информацию;

– справку по состоянию на 1-е число месяца, в котором учреждением предоставляются документы, указанные в настоящем пункте и пункте 5 настоящих Правил, подтверждающую отсутствие у учреждения неисполненной обязанности по уплате налогов, сборов, страховых взносов, пеней, штрафов, процентов, подлежащих уплате в соответствии с законодательством Российской Федерации о налогах и сборах, подписанную руководителем и главным бухгалтером (при наличии) либо иным уполномоченным лицом учреждения, скрепленную печатью учреждения, за исключением случаев, указанных в пункте 3 настоящих Правил.

5. Для получения субсидий, указанных в подпунктах 2.4, 2.7, 2.11, 2.12, 2.14 – 2.24 пункта 2 настоящих Правил, учреждение дополнительно к документам, указанным в пункте 4 настоящих Правил, представляет в департамент образования:

– перечень объектов, подлежащих ремонту, предварительную смету расходов, в случае если целью предоставления субсидии является проведение ремонта;

– информацию о планируемом к приобретению имуществе, в случае если целью предоставления субсидии является приобретение имущества.

Для получения субсидии, указанной в подпункте 2.9 пункта 2 настоящих Правил, учреждение дополнительно к документам, указанным в пункте 4 настоящих Правил, представляет в департамент образования копии предписаний надзорных органов.

Для получения субсидии, указанной в подпункте 2.10 пункта 2 настоящих Правил, учреждение дополнительно к документам, указанным в пункте 4 настоящих Правил, представляет в департамент образования перечень объектов, подлежащих капитальному ремонту, акт обследования таких объектов, дефектную ведомость, предварительную смету расходов.

6. Департамент образования рассматривает представленные учреждением документы в течение 20 рабочих дней со дня поступления документов (повторно представленных документов).

7. Основанием для отказа в предоставлении учреждению субсидий является:

а) несоответствие представленных учреждением документов требованиям, определенным в пунктах 4 и 5 настоящих Правил и (или) непредставление (представление не в полном объеме) указанных документов;

б) недостоверность информации, содержащейся в документах, представленных учреждением;

в) несоответствие учреждения требованию, установленному пунктом 3 настоящих Правил;

г) отсутствие необходимого объема лимитов бюджетных обязательств на предоставление субсидии.

8. Размеры субсидий, указанные в пункте 2 настоящих Правил, по каждому учреждению определяются департаментом образования в пределах доведенных до него лимитов бюджетных обязательств на цели предоставления субсидий с учетом следующих особенностей.

Размеры субсидий, указанные в подпункте 2.1 – 2.14, 2.25 – 2.33 пункта 2 настоящих Правил, определяются на основе расчетов, представляемых учреждениями по форме и в сроки, установленные департаментом образования, исходя из потребности учреждения, указанной в представленных документах в соответствии с пунктами 4 и 5 настоящих Правил.

Размеры субсидий, указанных в подпунктах 2.15 – 2.24 пункта 2 настоящих Правил, определяются в соответствии с постановлением о выделении средств из резервного фонда и распоряжением Правительства Архангельской области о выделении средств из резервного фонда Правительства Архангельской области.

9. Результатами предоставления субсидий являются:

для субсидии, предоставляемой на цель, указанную в подпункте 2.1 пункта 2 настоящих Правил, – выплата компенсации расходов на оплату стоимости проезда и провоза багажа к месту использования отпуска и обратно для лиц, работающих в организациях городского округа «Город Архангельск» как местными, приравненной к районам Крайнего Севера. Показателем, необходимым для достижения результата предоставления субсидии, является доля получателей (в том числе членов семьи), обеспеченных правом на получение компенсации расходов на оплату стоимости проезда и провоза багажа к месту использования отпуска и обратно для лиц, работающих в организациях городского округа «Город Архангельск» как местными, приравненной к районам Крайнего Севера, к общему числу таких получателей (в том числе членов семьи), в отчетном периоде;

для субсидии, предоставляемой на цель, указанную в подпункте 2.1 пункта 2 настоящих Правил, – выплата компенсации расходов на оплату стоимости проезда и провоза багажа работнику организации и членам его семьи в случае переезда к новому месту жительства в другую местность в связи с расторжением трудового договора. Показателем, необходимым для достижения результата предоставления субсидии, является доля получателей (в том числе членов семьи), обеспеченных правом на получение компенсации расходов на оплату стоимости проезда и провоза багажа к новому месту жительства в другую местность в связи с расторжением трудового договора, к общему числу таких получателей (в том числе членов семьи), в отчетном периоде;

для субсидии, предоставляемой на цель, указанную в подпункте 2.2 пункта 2 настоящих Правил, – выплата компенсации расходов за проезд речными переправами к месту работы и обратно педагогическим работникам учреждений. Показателем, необходимым для достижения результата предоставления субсидии, является доля получателей, обеспеченных правом на получение компенсации расходов за проезд речными переправами к месту работы и обратно педагогическим работникам учреждений, к общему числу таких получателей, в отчетном периоде;

для субсидии, предоставляемой на цель, указанную в подпункте 2.3 пункта 2 настоящих Правил, – предоставление выплаты молодым специалистам из числа педагогических работников учреждений. Показателем, необходимым для достижения результата предоставления субсидии, является количество педагогических работников, получивших выплату молодым специалистам из числа педагогических работников учреждений;

для субсидии, предоставляемой на цель, указанную в подпункте 2.4 пункта 2 настоящих Правил, – обустройство плоскостных спортивных сооружений в учреждениях. Показателем, необходимым для достижения результата предоставления субсидии, является количество объектов, в которых в полном объеме выполнены работы, связанные с обустройством плоскостных спортивных сооружений в учреждениях;

для субсидии, предоставляемой на цель, указанную в подпункте 2.5 пункта 2 настоящих Правил, – обеспечение подвоза детей к детским оздоровительным лагерям с дневным пребыванием детей на базе учреждений и обратно. Показателем, необходимым для достижения результата предоставления субсидии, является доля рейсов, обеспечивающих подвоз детей к детским оздоровительным лагерям с дневным пребыванием детей на базе учреждений и обратно, к общему количеству таких рейсов, в отчетном периоде;

для субсидии, предоставляемой на цель, указанную в подпункте 2.6 пункта 2 настоящих Правил, – обеспечение бесплатного подвоза учащихся муниципального бюджетного общеобразовательного учреждения городского округа «Город Архангельск» «Средняя школа № 5» от места учебы до медицинской организации, оказывающей первичную медико-санитарную помощь детям при заболеваниях глаза, его придаточного аппарата и орбиты, и обратно. Показателем, необходимым для достижения результата предоставления субсидии, является доля рейсов, обеспечивающих бесплатный подвоз учащихся муниципального бюджетного общеобразовательного учреждения городского округа «Город Архангельск» «Средняя школа № 5» от места учебы до медицинской организации, оказывающей первичную медико-санитарную помощь детям при заболеваниях глаза, его придаточного аппарата и орбиты, и обратно, к общему количеству таких рейсов, в отчетном периоде;

для субсидии, предоставляемой на цель, указанную в подпункте 2.7 пункта 2 настоящих Правил – реализация инициативных проектов, в том числе в рамках регионального проекта «Комфортное Поморье». Показателем, необходимым для достижения результата предоставления субсидии, является количество мероприятий, выполненных в полном объеме, связанных с реализацией инициативных проектов в учреждениях;

для субсидии, предоставляемой на цель, указанную в подпункте 2.8 пункта 2 настоящих Правил, – проведение мероприятий по изменению действующей сети учреждений, а также осуществление содержания имущества учреждений не используемого для оказания муниципальных услуг (выполнения работ), включая новые здания и сооружения. Показателем, необходимым для достижения результата предоставления субсидии, является количество учреждений, в которых выполнены в полном объеме мероприятия по изменению действующей сети учреждений, а также по содержанию имущества, учреждений не используемого для оказания муниципальных услуг (выполнения работ), включая новые здания и сооружения;

для субсидии, предоставляемой на цель, указанную в подпункте 2.9 пункта 2 настоящих Правил, – исполнение учреждениями предписаний надзорных органов текущего характера. Показателем, необходимым для достижения результата предоставления субсидии, является количество мероприятий, выполненных в полном объеме для исполнения учреждениями предписаний надзорных органов текущего характера;

для субсидии, предоставляемой на цель, указанную в подпункте 2.10 пункта 2 настоящих Правил, – проведение капитального ремонта имущества учреждений. Показателем, необходимым для достижения результата предоставления субсидии, является количество объектов, в которых в полном объеме выполнены работы, связанные с проведением капитального ремонта имущества учреждений;

для субсидии, предоставляемой на цель, указанную в подпункте 2.11 пункта 2 настоящих Правил, – развитие материально-технической базы учреждений. Показателем, необходимым для достижения результата предоставления субсидии, является количество учреждений, в которых развита материально-техническая база;

для субсидии, предоставляемой на цель, указанную в подпункте 2.12 пункта 2 настоящих Правил, – создание доступной среды для детей с ограниченными возможностями здоровья в учреждениях. Показателем, необходимым для достижения результата предоставления субсидии, является количество учреждений, в которых создана доступная среда для детей с ограниченными возможностями здоровья в учреждениях;

для субсидии, предоставляемой на цель, указанную в подпункте 2.13 пункта 2 настоящих Правил, – обеспечение бесплатного подвоза к месту учебы и обратно учащихся учреждений, реализующих основные общеобразовательные программы. Показателями, необходимыми для достижения результата предоставления субсидии, являются доля рейсов, обеспечивающих бесплатный подвоз к месту учебы и обратно учащихся учреждений, реализующих основные общеобразовательные программы, к общему количеству таких рейсов, в отчетном периоде; выполнение установленных законодательными и иными нормативными актами Российской Федерации требований к содержанию и обслуживанию школьных автобусов в отчетном периоде;

для субсидии, предоставляемой на цель, указанную в подпункте 2.14 пункта 2 настоящих Правил, – соблюдение требований к антитеррористической защищенности учреждений. Показателем, необходимым для достижения результата предоставления субсидии, является количество объектов, в которых в полном объеме выполнены работы, связанные с проведением мероприятий антитеррористической защищенности в учреждениях;

для субсидий, предоставляемых на цели, указанные в подпунктах 2.15 – 2.24 пункта 2 настоящих Правил, – результат оказания услуг в постановлении о выделении средств из резервного фонда;

для субсидии, предоставляемой на цель, указанную в подпункте 2.25 пункта 2 настоящих Правил, – выплата компенсации платы, взимаемой с родителей (иных законных представителей) за присмотр и уход за детьми в образовательных организациях, реализующих образовательную программу дошкольного образования. Показателем, необходимым для достижения результата предоставления субсидии, является доля родителей (законных представителей), получивших компенсацию платы, взимаемой с родителей (иных законных представителей) за присмотр и уход за детьми в образовательных организациях, реализующих образовательную программу дошкольного образования, к общей численности таких родителей, в отчетном периоде;

для субсидии, предоставляемой на цель, указанную в подпункте 2.26 пункта 2 настоящих Правил – обеспечение бесплатным горячим питанием обучающихся, получающих начальное общее образование в учреждениях. Показателем, необходимым для достижения результата предоставления субсидии, является количество обучающихся, получающих начальное общее образование в учреждениях, обеспеченных бесплатным горячим питанием;

для субсидий, предоставляемых на цель, указанную в подпункте 2.27 пункта 2 настоящих Правил, – выплата компенсации расходов на оплату жилых помещений, отопления и освещения педагогическим работникам образовательных организаций в сельских населенных пунктах, рабочих поселках (поселках городского типа). Показателем, необходимым для достижения результата предоставления субсидии, является доля педагогических работников, получающих возмещение расходов, связанных с реализацией мер социальной поддержки по предоставлению компенсации расходов на оплату жилых помещений, отопления и освещения педагогическим работникам образовательных организаций в сельских населенных пунктах, рабочих поселках (поселках городского типа), к общему числу таких педагогических работников, в отчетном периоде;

для субсидий, предоставляемых на цель, указанную в подпункте 2.28 пункта 2 настоящих Правил, – предоставление мер социальной поддержки по оплате жилых помещений и коммунальных услуг отдельным категориям квалифицированных специалистов учреждений, работающих (работавших) и проживающих в сельской местности на территории городского округа «Город Архангельск». Показателем, необходимым для достижения результата предоставления субсидии, является доля квалифицированных специалистов, получающих меры социальной поддержки по оплате жилых помещений и коммунальных услуг отдельным категориям квалифицированных специалистов учреждений, работающих (работавших) и проживающих в сельской местности на территории городского округа «Город Архангельск», к общему числу таких специалистов, в отчетном периоде;

для субсидии, предоставляемой на цель, указанную в подпункте 2.29 пункта 2 настоящих Правил, – обеспечение выплат денежного вознаграждения за классное руководство, предоставляемых педагогическим работникам образовательных организаций, ежегодно. Показателем, необходимым для достижения результата предоставления субсидии, является обеспечение выплат денежного вознаграждения за классное руководство, предоставляемых педагогическим работникам образовательных организаций, ежегодно.

для субсидии, предоставляемой на цель, указанную в подпункте 2.30 пункта 2 настоящих Правил, – обеспечение деятельности советников директора по воспитанию и взаимодействию с детскими общественными объединениями в общеобразовательных учреждениях. Показателем, необходимым для достижения результата предоставления субсидии, является количество учреждений, в которых проведены мероприятия по обеспечению деятельности советников директора по воспитанию и взаимодействию с детскими общественными объединениями;

для субсидии, предоставляемой на цель, указанную в подпункте 2.31 пункта 2 настоящих Правил, – обеспечение выплат ежемесячного денежного вознаграждения советникам директоров по воспитанию и взаимодействию с детскими общественными объединениями в общеобразовательных учреждениях. Показателем, необходимым для достижения результата предоставления субсидии, является количество человек, обеспеченных выплатой ежемесячного денежного вознаграждения советникам директоров по воспитанию и взаимодействию с детскими общественными объединениями.

для субсидии, предоставляемой на цель, указанную в подпункте 2.32 пункта 2 настоящих Правил, – выплата социальной выплаты обучающимся, заключившим договор о целевом обучении с муниципальными образовательными учреждениями, находящимися в ведении департамента образования, в целях обеспечения условий для развития кадрового потенциала. Показателем, необходимым для достижения результата предоставления субсидии является отношение количества обучающихся, получивших социальные выплаты в отчетном периоде, к общей численности таких обучающихся;

для субсидии, предоставляемой на цель, указанную в подпункте 2.33 пункта 2 настоящих Правил – обеспечение выплат на период временного трудоустройства несовершеннолетних граждан в возрасте от 14 до 18 лет в учреждениях. Показателем, необходимым для достижения результата предоставления субсидии, является доля временных рабочих мест, на которые трудоустроены несовершеннолетние граждане в возрасте от 14 до 18 лет, к общему количеству таких временных рабочих мест;

10. Проведение мониторинга достижения значений результатов предоставления субсидии и событий, отражающих факт завершения соответствующего мероприятия по получению результата предоставления субсидии (контрольная точка), осуществляется в соответствии с порядком, установленным Министерством финансов Российской Федерации, за исключением:

субсидий, предусматривающих осуществление выплат физическим лицам; субсидий, предоставляемых в порядке возмещения затрат (недополученных доходов), при условии наличия достигнутого результата предоставления субсидии и единовременного предоставления субсидии.

11. Предоставление субсидий учреждению осуществляется на основании заключаемого между департаментом образования и учреждением соглашения о предоставлении субсидии (далее – соглашение).

В случае предоставления учреждению нескольких субсидий с одним учреждением заключается одно соглашение.

Соглашения, а также дополнительные соглашения, предусматривающие внесение в него изменений или его расторжение, заключаются в соответствии с типовой формой, установленной департаментом финансов Администрации городского округа «Город Архангельск».

12. Субсидия учреждению перечисляется департаментом образования в установленном порядке на лицевой счет учреждения, открытый в Управлении Федерального казначейства по Архангельской области и Ненецкому автономному округу, согласно графику перечисления субсидии, устанавливаемому в соглашении исходя из целей предоставления субсидии.

13. Учреждения в сроки и по формам, установленным в соглашении, представляют в департамент образования:

- отчет о расходах, источником финансового обеспечения которых является субсидия;
- отчет о достижении значений результатов предоставления субсидии;
- отчет о выполнении плана мероприятий по достижению результатов предоставления субсидии;
- иные отчеты, предусмотренные соглашением.

14. Неиспользованные в текущем финансовом году остатки средств, предоставленных учреждениям субсидий, подлежат возврату в городской бюджет.

Неиспользованные по состоянию на начало текущего финансового года остатки субсидий, предоставленных учреждениям, при наличии потребности в направлении их на те же цели могут быть использованы в текущем финансовом году в соответствии с решением департамента образования, принятым не позднее 05 февраля текущего финансового года.

Учреждения представляют в департамент образования не позднее 5 рабочих дней с начала текущего финансового года:

обращения, содержащие причины возникновения остатков средств субсидий и обоснование наличия потребности в неиспользованных остатках средств субсидий;

информации о наличии у него неисполненных обязательств, источником финансового обеспечения которых являются не использованные на 01 января текущего финансового года остатки субсидий, а также документов (копий документов), подтверждающих наличие и объем указанных обязательств учреждения (за исключением обязательств по выплатам физическим лицам).

В случае поступления сумм возврата излишне перечисленных в отчетном финансовом году получателям платежей субсидий, предоставленных учреждениям, указанные средства могут быть использованы в текущем финансовом году на те же цели в соответствии с решением департамента образования о наличии потребности в направлении неиспользованных остатков средств субсидии, принятыми в течение 10 рабочих дней со дня поступления указанных средств учреждениям на основании предоставленной учреждением информации о наличии у него неисполненных обязательств, источником финансового обеспечения которых являются средства от возврата ранее произведенных учреждениями выплат, а также документов (копий документов), подтверждающих наличие и объем указанных обязательств учреждения (за исключением обязательств по выплатам физическим лицам).

15. Субсидии могут быть направлены на возмещение расходов по операциям, содержание которых соответствует целям предоставления субсидий, произведенных учреждениями за счет средств от приносящей доход деятельности и субсидий на финансовое обеспечение выполнения муниципального задания на оказание муниципальных услуг (выполнение работ), в размере произведенных расходов, подтвержденных в соответствии с порядком санкционирования расходов.

16. При реорганизации учреждения в форме слияния или присоединения в соглашение реорганизуемого учреждения вносятся изменения путем заключения дополнительного соглашения к соглашению в части перемены лица в обязательстве с указанием стороны в соглашении учреждения, являющегося правопреемником.

17. Контроль за соблюдением целей и условий предоставления учреждениям субсидий осуществляет департамент образования и (или) контрольно-ревизионным управлением Администрации городского округа «Город Архангельск», контрольно-счетной палатой городского округа «Город Архангельск» (далее – органы муниципального финансового контроля) в соответствии с бюджетным законодательством Российской Федерации.

18. В случае установления по итогам проверок, проведенных департаментом образования и (или) органами муниципального финансового контроля, фактов несоблюдения учреждением целей и условий, установленных настоящими Правилами и соглашением, выявленного по результатам проверок средства субсидии подлежат возврату в городской бюджет;

на основании требования департамента образования – в объеме, указанном в требовании, в течение 10 рабочих дней со дня получения требования;

на основании представления и (или) предписания соответствующего органа муниципального финансового контроля – в объеме, указанном в представлении или предписании, в сроки, установленные бюджетным законодательством Российской Федерации.

19. В случае установления по итогам проверок, проведенных департаментом образования и (или) органами муниципального финансового контроля, фактов недостижения результатов предоставления субсидии, показателем, необходимым для достижения результатов предоставления субсидии, установленных в соглашении, соглашение может быть расторгнуто в одностороннем порядке, а соответствующие средства подлежат возврату в городской бюджет в соответствии с пунктом 18 настоящих Правил».

## АДМИНИСТРАЦИЯ ГОРОДСКОГО ОКРУГА «ГОРОД АРХАНГЕЛЬСК»

### ПОСТАНОВЛЕНИЕ

от 11 марта 2026 г. № 407

#### О внесении изменения в схему размещения нестационарных торговых объектов на территории городского округа «Город Архангельск»

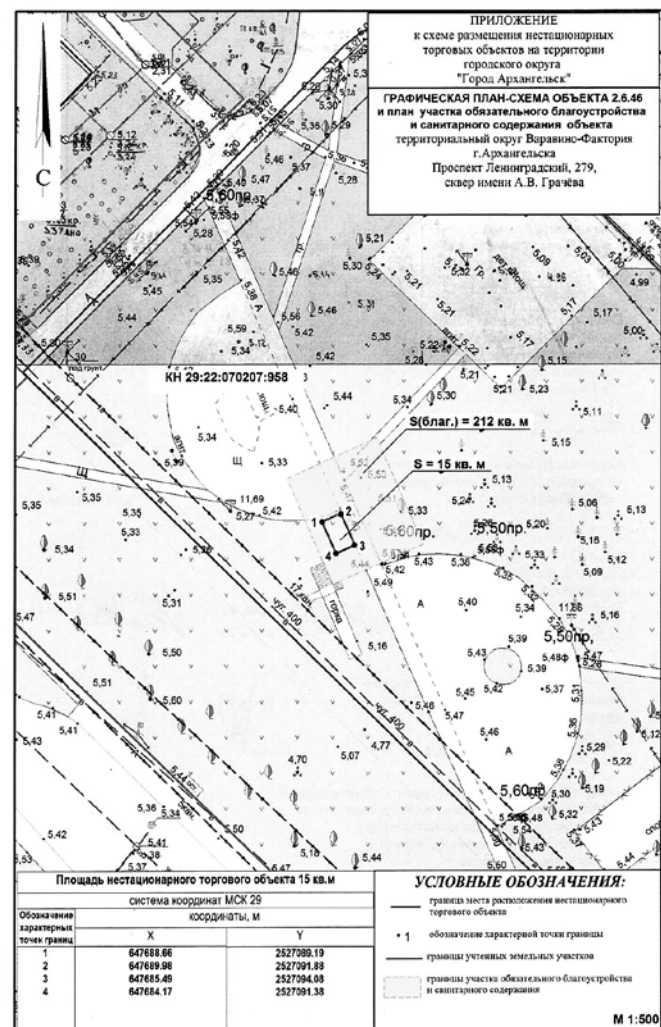
1. Внести в схему размещения нестационарных торговых объектов на территории городского округа «Город Архангельск», утвержденную постановлением мэрии города Архангельска от 02 июля 2012 года № 178 (с изменениями и дополнениями), следующее изменение: дополнить подраздел 2.6 «Территориальный округ Варавино-Фактория» раздела 2 «Передвижные и сезонные объекты» пунктом 2.6.46 следующего содержания:

2.6.46	Проспект Ленинградский, 279, сквер имени А.В. Грачева	1	1 (специально оборудованный автоприцеп, автомобиль)	Мороженое, выпечные изделия, напитки, соки*	от 6 до 12 месяцев*.
--------	---	---	---	---	----------------------

2. Опубликовать постановление в газете «Архангельск – Город воинской славы» и на официальном сайте Администрации городского округа «Город Архангельск» в информационно-телекоммуникационной сети «Интернет».

Глава городского округа «Город Архангельск»

Д.А. Морев



АДМИНИСТРАЦИЯ ГОРОДСКОГО ОКРУГА  
«ГОРОД АРХАНГЕЛЬСК»

ПОСТАНОВЛЕНИЕ

от 11 марта 2026 г. № 409

**О внесении изменений в Положение о порядке и условиях заключения соглашений о защите и поощрении капиталовложений со стороны городского округа «Город Архангельск»**

1. Внести изменения в Положение о порядке и условиях заключения соглашений о защите и поощрении капиталовложений со стороны городского округа «Город Архангельск», утвержденное постановлением Администрации городского округа «Город Архангельск» от 13 сентября 2024 года № 1493, изложив его в новой прилагаемой редакции.

2. Опубликовать постановление в газете «Архангельск – город воинской славы» и на официальном сайте Администрации городского округа «Город Архангельск» в информационно-телекоммуникационной сети «Интернет».

Глава городского округа  
«Город Архангельск»

Д.А. Морев

**ПРИЛОЖЕНИЕ**  
к постановлению Администрации  
городского округа  
«Город Архангельск»  
от 11 марта 2026 г. № 409

**«ПОЛОЖЕНИЕ**  
**о порядке и условиях заключения соглашений о защите и поощрении капиталовложений со стороны городского округа «Город Архангельск»**

**I. Общие положения**

1. Настоящее Положение о порядке и условиях заключения соглашений о защите и поощрении капиталовложений со стороны городского округа «Город Архангельск» (далее – Положение) разработано в соответствии с частью 8 статьи 4 Федерального закона от 01 апреля 2020 года № 69-ФЗ «О защите и поощрении капиталовложений в Российской Федерации», постановлением Правительства Российской Федерации от 13 сентября 2022 года № 1602 «О соглашениях о защите и поощрении капиталовложений», постановлением Правительства Архангельской области от 09 ноября 2022 года № 903-пп «О соглашениях о защите и поощрении капиталовложений» и определяет условия и порядок заключения Соглашений (присоединения к Соглашениям) о защите и поощрении капиталовложений со стороны городского округа «Город Архангельск».

2. Уполномоченным органом местного самоуправления, осуществляющим от имени городского округа «Город Архангельск» подписание соглашений о защите и поощрении капиталовложений (далее – Соглашение) и (или) дополнительных соглашений к ним (в том числе на рассмотрение связанных с заключением (присоединением) к Соглашению о защите и поощрении капиталовложений документов и сведений), принятие решений об изменении и прекращении действия Соглашения, а также на осуществление мониторинга реализации Соглашений, является Администрация городского округа «Город Архангельск» (далее – Администрация).

3. Понятия, используемые в настоящем Положении, применяются в тех же значениях, что и в Федеральном законе от 01 апреля 2020 года № 69-ФЗ «О защите и поощрении капиталовложений в Российской Федерации» (далее – Федеральный закон № 69-ФЗ).

4. Рассмотрение поступивших в Администрацию проектов Соглашений и (или) дополнительных соглашений к ним о внесении изменений и (или) прекращении действия Соглашения, а также прилагаемых к ним документов и материалов организует департамент экономического развития Администрации городского округа «Город Архангельск» (далее – департамент) в соответствии с настоящим Положением.

5. Информационное обеспечение процессов в рамках поддержки развития инвестиционной и хозяйственной деятельности, защиты и поощрения капиталовложений, а также в иных целях, предусмотренных Федеральным законом № 69-ФЗ, осуществляется посредством функционала государственной информационной системы «Капиталовложения» (далее – ГИС «Капиталовложения»).

**II. Условия заключения Соглашений**

6. Соглашение заключается при выполнении одновременно следующих условий:

1) инвестиционный проект реализуется на территории городского округа «Город Архангельск» и одновременно стороной такого Соглашения является Архангельская область;

2) соглашение заключается с российским юридическим лицом, претендующим на заключение (присоединение) к Соглашению (далее – заявитель), удовлетворяющим следующим требованиям:

а) заявитель отвечает признакам организации, реализующий инвестиционный проект, установленным пунктом 8 части 1 статьи 2 Федерального закона № 69-ФЗ;

б) заявителем представлена достоверная информация о себе, в том числе информация, соответствующая сведениям, содержащимся в едином государственном реестре юридических лиц, включая сведения о том, что:

заявитель не находится в процессе ликвидации или в отношении него не принято решение о предстоящем исключении юридического лица из единого государственного реестра юридических лиц;

в отношении заявителя не открыто конкурсное производство в соответствии с Федеральным законом от 26 октября 2002 года № 127-ФЗ «О несостоятельности (банкротстве)».

7. Соглашение заключается в отношении инвестиционного проекта, отвечающего следующим требованиям:

1) проект соответствует признакам инвестиционного проекта, предусмотренным пунктом 3 части 1 статьи 2 Федерального закона № 69-ФЗ;

2) проект соответствует признакам нового инвестиционного проекта, предусмотренным пунктом 6 части 1 статьи 2 Федерального закона № 69-ФЗ;

3) инвестиционный проект реализуется в сфере российской экономики в соответствии с требованиями частей 1 – 1.3 статьи 6 Федерального закона № 69-ФЗ;

4) планируемый к осуществлению объем капиталовложений в инвестиционный проект или общий объем осуществленных и планируемых к осуществлению капиталовложений, если такой проект реализуется на дату подачи заявления о заключении соглашения, соответствует размеру, определенному пунктом 1 части 4 статьи 9 Федерального закона № 69-ФЗ, а также положениям части 3.1 статьи 7 Федерального закона № 69-ФЗ, если такой проект отвечает условиям, предусмотренным подпунктом «а» пункта 6 части 1 статьи 2 Федерального закона № 69-ФЗ;

5) основной объект инвестиционного проекта соответствует признакам, установленным пунктом 3.1 части 1 статьи 2 Федерального закона № 69-ФЗ;

6) планируемые к вложению и (или) вложенные денежные средства соответствуют признакам капиталовложений, предусмотренным пунктом 5 части 1 статьи 2 Федерального закона № 69-ФЗ.

8. Городской округ «Город Архангельск», являющийся стороной Соглашения:

1) обязуется обеспечить организацию, реализующую проект, неприменение в отношении ее нормативных правовых актов городского округа «Город Архангельск», ухудшающих условия ведения предпринимательской и (или) иной деятельности, связанной с реализацией инвестиционного проекта, в отношении которого заключено Соглашение, по сравнению с условиями, определенными на момент заключения такого Соглашения (стабилизационная оговорка), при соблюдении условий, предусмотренных статьями 9 Федерального закона № 69-ФЗ;

2) не принимает на себя обязанностей по реализации инвестиционного проекта или каких-либо иных обязанностей, связанных с ведением инвестиционной и (или) хозяйственной деятельности, в том числе совместно с организацией, реализующей проект.

**III. Порядок заключения Соглашений**

9. В случае если реализация инвестиционного проекта предполагает участие в Соглашении городского округа, заявитель для получения документа, подтверждающего согласие на заключение (присоединение) к Соглашению направляет в Администрацию заявление, составленное по форме, приведенной в приложении к Положению, с приложением следующих сведений и документов:

1) в отношении частной проектной инициативы – документы и сведения в соответствии с частью 7 (за исключением пункта 3) статьи 7 Федерального закона № 69-ФЗ;

2) в отношении публичной проектной инициативы – документы и сведения в соответствии с частью 9 (за исключением пункта 5) статьи 8 Федерального закона № 69-ФЗ.

Заявитель несет ответственность за полноту представленных для согласования и (или) рассмотрения инвестиционного проекта документов, а также достоверность содержащихся в них сведений в соответствии с законодательством Российской Федерации.

10. Рассмотрение заявления, прилагаемых к нему документов и сведений осуществляется в течение 25 рабочих дней со дня их поступления.

11. Департамент в течение пяти рабочих дней со дня поступления документов, указанных в пункте 9 настоящего Положения, проводит проверку комплектности и соответствия представленных заявителем заявления и прилагаемых к нему документов и сведений требованиям, установленным пунктами 6, 7 настоящего Порядка, путем получения:

1) сведений о заявителе из Единого государственного реестра юридических лиц;

2) информации с официальных специализированных ресурсов в информационно-телекоммуникационной сети «Интернет» «Вестник государственной регистрации» (vestnik-gosreg.ru), «Картотека арбитражных дел» (kad.arbitr.ru), «Банк данных исполнительных производств» (fssprus.ru) и официальных информационных ресурсов в информационно-телекоммуникационной сети «Интернет» федеральных судов общей юрисдикции для установления факта нахождения организации в процессе реорганизации (за исключением реорганизации в форме присоединения к организации другого юридического лица), ликвидации, введения в отношении нее процедуры банкротства, приостановки деятельности организации в порядке, предусмотренном законодательством Российской Федерации.

12. В случае выявления несоответствий в результате проведения проверки, указанной в пункте 11 настоящего Положения, департамент в течение пяти рабочих дней со дня поступления заявления с использованием ГИС «Капиталовложения» направляет уведомление о выявленных нарушениях.

13. Заявитель в течение пяти рабочих дней со дня получения уведомления, указанного в пункте 12 настоящего Положения, вправе внести изменения в заявление, прилагаемые к нему документы и сведения и с использованием ГИС «Капиталовложения» направить доработанные документы в департамент с приобщением уведомления об их изменении.

14. Департамент в течение трех рабочих дней со дня поступления заявления, прилагаемых к нему документов и сведений направляет сканированные копии такого заявления, прилагаемых к нему материалов в департамент финансов Администрации городского округа «Город Архангельск», департамент градостроительства Администрации городского округа «Город Архангельск», департамент муниципального имущества Администрации городского округа «Город Архангельск», муниципально-правовой департамент Администрации городского округа «Город Архангельск», а также в иные отраслевые (функциональные) органы Администрации городского округа «Город Архангельск», к полномочиям которых относится сфера реализации проекта (далее – органы), для рассмотрения и формирования позиции в пределах их компетенции в соответствии с пунктом 15 настоящего Положения.

15. Органы, указанные в пункте 14 настоящего Положения, в течение семи рабочих дней со дня поступления документов и сведений осуществляют их рассмотрение, подготовку обоснованной позиции в отношении дачи заявителем согласия на заключение (присоединение) к Соглашению либо отказа в даче согласия на заключение (присоединение) к Соглашению и направляют в департамент, в том числе с указанием следующей информации:

1) о возможности (невозможности) выполнения обязательств, возникающих у городского округа «Город Архангельск» в связи с заключением (присоединением) к Соглашению;

2) о возможности (невозможности) применения нормативных правовых актов, указанных заявителем в списке нормативных правовых актов городского округа «Город Архангельск», представленном в соответствии с пунктом 10 части 7 статьи 7 Федерального закона № 69-ФЗ, с учетом особенностей применения отдельных актов (решений) публично-правового образования (стабилизационной оговорки), предусмотренных статьями 9 Федерального закона № 69-ФЗ.

16. По результатам рассмотрения заявления, прилагаемых к нему документов и сведений Администрации в срок, указанный в пункте 10 настоящего Положения, принимает решение о согласии либо отказе на заключение (присоединение) к Соглашению и с использованием ГИС «Капиталовложения» направляет заявителю следующие документы:

1) мотивированный отказ в подтверждении согласия Администрации на заключение (присоединение) к Соглашению по основаниям, предусмотренным пунктом 18 настоящего Положения;

2) уведомление о подтверждении согласия Администрации на заключение (присоединение) к Соглашению с приложением следующих документов:

а) согласие Администрации на заключение (присоединение) к Соглашению о защите и поощрении капиталовложений, по форме согласно приложению № 8 к Правилам заключения соглашений о защите и поощрении капиталовложений, изменения и прекращения действия таких соглашений, ведения реестра соглашений о защите и поощрении капиталовложений, утвержденным постановлением Правительства Российской Федерации от 13 сентября 2022 года № 1602 (далее – Правила заключения соглашений), подписанное усиленной квалифицированной электронной подписью в ГИС «Капиталовложения», в случае присоединения к Соглашению проект дополнительного соглашения о присоединении Администрации, подписанный усиленной квалифицированной электронной подписью в ГИС «Капиталовложения»;

б) списка нормативных правовых актов городского округа «Город Архангельск», которые могут применяться с учетом особенностей, предусмотренных статьями 9 Федерального закона № 69-ФЗ, по форме согласно приложению к списку актов (решений), которые могут применяться с учетом особенностей, установленных статьями 9 Федерального закона «О защите и поощрении капиталовложений в Российской Федерации» приложения № 5 к Правилам заключения соглашений, подписанное усиленной квалифицированной электронной подписью в ГИС «Капиталовложения».

17. Решение о заключении (присоединении) к Соглашению принимается в форме постановления Администрации городского округа «Город Архангельск».

18. Основаниями для отказа в подтверждении согласия Администрации на заключение (присоединение) к Соглашению является одно из следующих обстоятельств:

1) заявление и прилагаемые к нему документы, в том числе проект Соглашения, не соответствуют требованиям, установленным пунктами 6 и 7 настоящего Положения а также требованиям, предусмотренным частью 6 статьи 11 Федерального закона № 69-ФЗ в случае заключения дополнительного соглашения к Соглашению;

2) заявление и прилагаемые к нему документы поданы с нарушением порядка, установленного разделом III настоящего Положения;

3) заявителем не выполняются условия, установленные разделом II настоящего Положения;

4) заявителем представлена недостоверная информация о себе (информация, не соответствующая сведениям, содержащимся в едином государственном реестре юридических лиц и (или) реестре выданных разрешений на строительство в случае, если предоставляется разрешение на строительство);

5) установлена некомплектность приложенных к заявлению документов, предусмотренных пунктом 9 настоящего Положения;

6) несоответствие представленного заявителем списка нормативных правовых актов городского округа «Город Архангельск», требованиям, установленным частями 1 – 3 статьи 9 Федерального закона № 69-ФЗ.

19. В случае если городской округ «Город Архангельск» ранее являлся стороной Соглашения и требуется изменение условий Соглашения, перечень которых определен пунктами 2 – 13 части 6 статьи 11 Федерального закона № 69-ФЗ, министерство экономического развития и промышленности Архангельской области (далее – министерство) с использованием ГИС «Капиталовложения» направляет Администрацию копии заявления о заключении дополнительного соглашения к Соглашению (далее – заявления о заключении дополнительного соглашения), поступившего от заявителя, а также прилагаемые к нему сведения и документы.

20. По результатам рассмотрения заявления о заключении дополнительного соглашения, прилагаемых к нему документов и сведений, указанных в пункте 19 настоящего Положения, Администрация в течение 15 рабочих дней со дня их поступления принимает одно из следующих решений:

1) мотивированный отказ в подтверждении согласия Администрации на заключение дополнительно соглашения в случае наличия оснований, указанных в пункте 18 настоящего Положения;

2) уведомление о подтверждении согласия Администрации на заключение дополнительного соглашения в случае отсутствия обстоятельств, указанных в пункте 18 настоящего Положения.

Сообщает с использованием ГИС «Капиталовложения» о принятом решении в министерство.

21. Расторжение соглашения допускается на основаниях и в порядке, определенных частями 12 – 15.2 статьи 11 Федерального закона № 69-ФЗ.

**IV. Мониторинг реализации Соглашений о защите и поощрении капиталовложений**

22. В случае если городской округ «Город Архангельск» является стороной Соглашения о защите и поощрении капиталовложений:

1) организация, реализующая инвестиционный проект, не позднее 15 апреля текущего года, начиная с года, следующего за годом, в котором заключено Соглашение, представляет в Администрацию данные об исполнении условий Соглашения и условий реализации инвестиционного проекта, в том числе информацию о реализации соответствующего этапа инвестиционного проекта (далее – данные об исполнении условий Соглашения), по форме согласно приложению № 1 к Правилам осуществления уполномоченным федеральным органом исполнительной власти мониторинга исполнения условий соглашения о защите и поощрении капиталовложений и условий реализации инвестиционного проекта, в отношении которого заключено такое соглашение, в том числе этапов реализации инвестиционного проекта, утвержденным постановлением Правительства Российской Федерации от 13 сентября 2022 года № 1602 (далее – Правила осуществления мониторинга) по состоянию на 31 декабря года, предшествующего подаче данных об исполнении условий Соглашения;

2) департамент осуществляет мониторинг со дня получения данных об исполнении условий Соглашения, указанных в подпункте 22.1 пункта 22 настоящего Положения, предусматривающий:

а) проверку исполнения организацией, реализующей проект, условий Соглашения и условий реализации инвестиционного проекта, в том числе соответствующих этапов реализации инвестиционного проекта (если применимо);

б) проверку обстоятельств, указывающих на наличие оснований для изменения или расторжения Соглашения.

23. Данные об исполнении условий соглашения с момента их получения Администрацией направляются с использованием ГИС «Капиталовложения» департаментом в государственную корпорацию развития «ВЭБ.РФ».

24. По итогам реализации мероприятий, предусмотренных в подпункте 22.2 пункта 22 настоящего Положения, департамент рассматривает данные об исполнении условий Соглашения, представленные организацией, реализующей проект, по итогам отчетного периода и в течение 10 рабочих дней со дня их получения, направляет в министерство экономического развития Российской Федерации справку (справки) об исполнении условий соглашения и условий реализации инвестиционных проектов, в том числе этапов реализации инвестиционных проектов, по форме согласно приложению № 3 к Правилам

осуществления мониторинга в отношении каждого инвестиционного проекта, а также информацию о предоставленных каждой организации, реализующей проект, мерах муниципальной поддержки (если применимо).

25. Отчет о результатах мониторинга подается по форме согласно приложению № 5 к Правилам осуществления мониторинга департаментом как в отношении соглашений, по которым Российская Федерация является стороной, так и в отношении соглашений, по которым Российская Федерация не является стороной, ежегодно, не позднее 15 мая, в министерство экономического развития Российской Федерации.

26. В случае если по результатам мониторинга выявлены обстоятельства, указывающие на наличие оснований для изменения или расторжения Соглашения, департамент в течение 10 рабочих дней со дня направления отчетов, предусмотренных подпунктом 22.2 пункта 22 настоящего Положения, осуществляет одно из следующих действий:

1) направляет организации, реализующей проект, уведомление о выявлении нарушений обязательств по Соглашению (с описанием выявленных нарушений) и (или) оснований для изменения Соглашения с предупреждением о недопустимости нарушения условий Соглашения (если применимо) и (или) о предложении внести изменения в Соглашение;

2) направляет организации, реализующей проект, уведомление о выявлении нарушений обязательств по Соглашению (с описанием выявленных нарушений) и (или) оснований для расторжения Соглашения и инициирует расторжение Соглашения в порядке, предусмотренном Федеральным законом № 69-ФЗ и условиями Соглашения.

27. Организация, реализующая проект, в течение 10 рабочих дней со дня получения уведомления, указанного в пункте 26 настоящего Положения, информирует Администрацию об обстоятельствах, являющихся причиной выявленных нарушений, и предлагаемых мерах по их урегулированию.

28. Администрация вправе запрашивать и получать у организации, реализующей проект, информацию, необходимую для осуществления мониторинга в соответствии с пунктом 22 настоящего Положения.

#### ПРИЛОЖЕНИЕ

к Положению о порядке и условиях заключения соглашений о защите и поощрении капиталовложений со стороны городского округа «Город Архангельск», утвержденному постановлением Администрации городского округа «Город Архангельск» от 13.09.2024 № 1493

#### ЗАЯВЛЕНИЕ

о предоставлении согласия Администрации городского округа «Город Архангельск» на заключение (присоединение) к Соглашению о защите и поощрении капиталовложений

(полное наименование заявителя (организации, реализующей инвестиционный проект))

в лице, \_\_\_\_\_  
(должность, фамилия, имя, отчество (последнее – при наличии) уполномоченного лица)

действующего на основании, \_\_\_\_\_  
(устав, доверенность или иной документ, удостоверяющий полномочия)

на основании пункта 9 Положения о порядке и условиях заключения соглашений о защите и поощрении капиталовложений со стороны городского округа «Город Архангельск», утвержденного постановлением Администрации городского округа «Город Архангельск» от 13 сентября 2024 года № 1493, просит предоставить согласие на заключение (присоединение) к соглашению о защите и поощрении капиталовложений (далее – соглашение), для реализации инвестиционного проекта «\_\_\_\_\_»

\_\_\_\_\_» (далее – проект).

#### I. Сведения об организации, реализующей проект

1.	Сокращенное наименование	
2.	ИНН	
3.	ОГРН	
4.	КПП	
5.	ОКПО	
6.	ОКВЭД (основной)	
7.	Размер уставного капитала	
8.	Адрес	
8.1.	Субъект Российской Федерации	
8.2.	Муниципальный район, муниципальный округ, городской округ, внутригородская территория города федерального значения	
8.3.	Городское или сельское поселение (для муниципального района), межселенная территория (для муниципального района), внутригородской район (для городского округа с внутригородским делением)	
8.4.	Населенный пункт	
8.5.	Элемент планировочной структуры	
8.6.	Элемент улично-дорожной сети	
8.7.	Здание (строение), сооружение	
8.8.	Помещение в пределах здания (строения), сооружения (если применимо)	
8.9.	Помещение в пределах квартиры (если применимо)	
9.	Адрес электронной почты уполномоченного лица	
10.	Телефон уполномоченного лица	

#### II. Сведения о проекте

1.	Наименование и общая характеристика проекта	
2.	Сфера экономики (вид деятельности), в которой реализуется проект	
3.	Общий срок и этапы реализации проекта, а также сроки реализации каждого этапа <1>	
4.	Субъект (субъекты) Российской Федерации, на территории которого (которых) предполагается реализация проекта	
5.	Участие Российской Федерации в соглашении (да или нет)	
6.	Участие в соглашении муниципального образования (муниципальных образований) (да или нет, если да, указываются муниципальные образования)	
7.	Дата принятия решения уполномоченного органа заявителя об осуществлении проекта, в том числе об определении объема капиталовложений (расходов), или решения об утверждении бюджета на капиталовложения (расходы) (в соответствии с подпунктом "ж" пункта 11 Правил заключения соглашений о защите и поощрении капиталовложений, изменения и прекращения действия таких соглашений, ведения реестра соглашений о защите и поощрении капиталовложений, утвержденных постановлением Правительства Российской Федерации от 13 сентября 2022 года № 1602 "О соглашениях о защите и поощрении капиталовложений")	

8.	Планируемая дата окончания реализации проекта (завершения стадии эксплуатации)	
9.	Общий объем капиталовложений, включая осуществленные капиталовложения (руб.)	
10.	Общий объем капиталовложений (инвестиций) (руб.)	
11.	Прогнозируемый объем налогов и иных обязательных платежей в связи с реализацией проекта из расчета на каждый год реализации проекта в период действия соглашения (руб.)	
12.	Наличие ходатайства о признании ранее заключенных договоров связанными договорами (да или нет, если да, указываются реквизиты такого ходатайства)	
13.	Новые рабочие места (количество)	
14.	Рабочие места на этапе строительства (количество)	

<1> В случае если реализуется проект, который предусматривает создание результатов интеллектуальной деятельности и (или) приравненных к ним средств индивидуализации, указываются этапы создания, ввода в эксплуатацию, регистрации результата интеллектуальной деятельности и (или) приравненных к ним средств индивидуализации и использования (эксплуатации) соответствующего объекта гражданских прав (если применимо).

Приложения: \_\_\_\_\_ на \_\_\_\_\_ листах <2>.

<2> Указываются все приложенные к заявлению, документы и материалы.

(дата)

(должность уполномоченного лица)

(подпись)

(расшифровка подписи)".

#### АДМИНИСТРАЦИЯ ГОРОДСКОГО ОКРУГА «ГОРОД АРХАНГЕЛЬСК»

#### ПОСТАНОВЛЕНИЕ

от 11 марта 2026 г. № 410

#### О размере платы за услуги, оказываемые муниципальным бюджетным дошкольным образовательным учреждением городского округа «Город Архангельск» «Детский сад общеразвивающего вида № 171 «Зеленый огонек», для граждан и юридических лиц

В соответствии со статьей 17 Федерального закона от 06 октября 2003 года № 131-ФЗ «Об общих принципах организации местного самоуправления в Российской Федерации», Порядком принятия решений об установлении тарифов на услуги (работы) муниципальных унитарных предприятий и муниципальных учреждений городского округа «Город Архангельск», утвержденным решением Архангельской городской Думы от 23 сентября 2015 года № 258, Администрация городского округа «Город Архангельск» постановляет:

1. Установить размер платы за услуги, оказываемые муниципальным бюджетным дошкольным образовательным учреждением городского округа «Город Архангельск» «Детский сад общеразвивающего вида № 171 «Зеленый огонек», для граждан и юридических лиц согласно приложению к настоящему постановлению.

2. Опубликовать постановление в газете «Архангельск – Город воинской славы» и на официальном сайте Администрации городского округа «Город Архангельск» в информационно-телекоммуникационной сети «Интернет».

3. Настоящее постановление вступает в силу со дня его официального опубликования и распространяется на правоотношения, возникшие с 01 марта 2026 года.

Глава городского округа  
«Город Архангельск»

Д.А. Морев

#### ПРИЛОЖЕНИЕ

к постановлению Администрации городского округа «Город Архангельск» от 11 марта 2026 г. № 410

#### РАЗМЕР ПЛАТЫ ЗА УСЛУГИ, оказываемые муниципальным бюджетным дошкольным образовательным учреждением городского округа «Город Архангельск» «Детский сад общеразвивающего вида № 171 «Зеленый огонек» для граждан и юридических лиц

№ п/п	Наименование услуги	Категория получателей услуги	Единица измерения	Размер платы (без учета НДС)
1.	Обучение по дополнительной общеразвивающей программе "Волшебные бусинки"	Воспитанники в возрасте 5-7 лет	Руб./занятие с одного человека	210,00
2.	Обучение по дополнительной общеразвивающей программе "Путешествие в мир LEGO"	Воспитанники в возрасте 5-7 лет	Руб./занятие с одного человека	210,00
3.	Обучение по дополнительной общеразвивающей программе "Игровая кинезиология"	Воспитанники в возрасте 5-7 лет	Руб./занятие с одного человека	342,00
4.	Обучение по дополнительной общеразвивающей программе "Веселые нейрончики"	Воспитанники в возрасте 5-7 лет	Руб./занятие с одного человека	251,00
5.	Обучение по дополнительной общеразвивающей программе "Песочные фантазии"	Воспитанники в возрасте 5-7 лет	Руб./занятие с одного человека	210,00
6.	Обучение по дополнительной общеразвивающей программе "Волшебные краски"	Воспитанники в возрасте 5-7 лет	Руб./занятие с одного человека	210,00

#### АДМИНИСТРАЦИЯ ГОРОДСКОГО ОКРУГА «ГОРОД АРХАНГЕЛЬСК»

#### ПОСТАНОВЛЕНИЕ

от 11 марта 2026 г. № 411

О плате за содержание жилого помещения для нанимателей жилых помещений по договорам социального найма и договорам найма жилых помещений в многоквартирных домах городского округа «Город Архангельск», о внесении изменений в приложения к отдельным постановлениям Администрации городского округа «Город Архангельск» и о признании утратившими силу приложений к отдельным постановлениям Администрации городского округа «Город Архангельск»

В соответствии со статьями 154 и 156 Жилищного кодекса Российской Федерации, статьей 30 Устава городского округа «Город Архангельск», разделом 2 Положения об установлении тарифов и размера платы Администрацией городского округа «Город Архангельск», утвержденного постановлением мэрии города Архангельска от 21 декабря 2015 года № 69, решениями общих собраний собственников помещений в многоквартирных домах Администрация городского округа «Город Архангельск» **постановляет:**

1. Установить размер платы за содержание жилого помещения для нанимателей жилых помещений по договорам социального найма и договорам найма жилых помещений в многоквартирных домах городского округа «Город Архангельск» согласно приложению к настоящему постановлению.

Размер платы за содержание жилого помещения для нанимателей жилых помещений по договорам социального найма и договорам найма жилых помещений в многоквартирных домах соразмерен перечню, объемам и качеству услуг и работ, утвержденным решением общего собрания собственников помещений по каждому многоквартирному дому.

2. Внести в приложение к постановлению Администрации городского округа «Город Архангельск» от 04 марта 2025 года № 346 «О плате за содержание жилого помещения для нанимателей жилых помещений по договорам социального найма и договорам найма жилых помещений в многоквартирных домах городского округа «Город Архангельск» и о внесении изменений в приложение к постановлению Администрации городского округа «Город Архангельск» от 28 февраля 2024 года № 360» изменение, исключив пункт 4.

3. Внести в приложение к постановлению Администрации городского округа «Город Архангельск» от 05 марта 2025 года № 356 «О плате за содержание жилого помещения для нанимателей жилых помещений по договорам социального найма и договорам найма жилых помещений в многоквартирных домах городского округа «Город Архангельск», о внесении изменений в приложения к отдельным постановлениям Администрации городского округа «Город Архангельск» и о признании утратившими силу приложений к отдельным постановлениям Администрации городского округа «Город Архангельск» (с изменением) изменение, исключив пункт 7.

4. Внести в приложение к постановлению Администрации городского округа «Город Архангельск» от 05 марта 2025 года № 356 «О плате за содержание жилого помещения для нанимателей жилых помещений по договорам социального найма и договорам найма жилых помещений в многоквартирных домах городского округа «Город Архангельск», о внесении изменений в приложения к отдельным постановлениям Администрации городского округа «Город Архангельск» и о признании утратившими силу приложений к отдельным постановлениям Администрации городского округа «Город Архангельск» (с изменением) изменение, исключив пункт 9.

5. Внести в приложение к постановлению Администрации городского округа «Город Архангельск» от 05 марта 2025 года № 356 «О плате за содержание жилого помещения для нанимателей жилых помещений по договорам социального найма и договорам найма жилых помещений в многоквартирных домах городского округа «Город Архангельск», о внесении изменений в приложения к отдельным постановлениям Администрации городского округа «Город Архангельск» и о признании утратившими силу приложений к отдельным постановлениям Администрации городского округа «Город Архангельск» (с изменением) изменение, исключив пункт 2.

6. Признать утратившим силу приложение к постановлению Администрации городского округа «Город Архангельск» от 04 марта 2025 года № 346 «О плате за содержание жилого помещения для нанимателей жилых помещений по договорам социального найма и договорам найма жилых помещений в многоквартирных домах городского округа «Город Архангельск» и о внесении изменений в приложение к постановлению Администрации городского округа «Город Архангельск» от 28 февраля 2024 года № 360».

7. Признать утратившим силу приложение к постановлению Администрации городского округа «Город Архангельск» от 05 марта 2025 года № 356 «О плате за содержание жилого помещения для нанимателей жилых помещений по договорам социального найма и договорам найма жилых помещений в многоквартирных домах городского округа «Город Архангельск», о внесении изменений в приложения к отдельным постановлениям Администрации городского округа «Город Архангельск» и о признании утратившими силу приложений к отдельным постановлениям Администрации городского округа «Город Архангельск».

8. Признать утратившим силу приложение к постановлению Администрации городского округа «Город Архангельск» от 17 марта 2025 года № 409 «О плате за содержание жилого помещения для нанимателей жилых помещений по договорам социального найма и договорам найма жилых помещений в многоквартирных домах городского округа «Город Архангельск», о внесении изменений в приложение к постановлению Администрации муниципального образования «Город Архангельск» от 19 февраля 2020 года № 327 и о признании утратившим силу приложения к постановлению Администрации муниципального образования «Город Архангельск» от 26 марта 2019 года № 408».

9. Опубликовать постановление в газете «Архангельск – Город воинской славы» и на официальном сайте Администрации городского округа «Город Архангельск» в информационно-телекоммуникационной сети «Интернет».

10. Настоящее постановление вступает в силу с 21 марта 2026 года за исключением положений, для которых настоящим пунктом предусмотрен иной срок вступления в силу.

Положения пункта 3 настоящего постановления и пункта 12 приложения к настоящему постановлению распространяются на правоотношения, возникшие с 01 марта 2026 года.

Положения пункта 4 настоящего постановления и пункта 14 приложения к настоящему постановлению вступают в силу с 24 марта 2026 года.

Положения пункта 5 настоящего постановления и пункта 2 приложения к настоящему постановлению вступают в силу с 15 апреля 2026 года.

Положения пункта 7 настоящего постановления и пунктов 1, 3, 4, 7, 8 приложения к настоящему постановлению вступают в силу с 21 апреля 2026 года.

Положения пункта 2 настоящего постановления и пункта 10 приложения к настоящему постановлению вступают в силу с 29 июля 2026 года.

Положения пункта 6 настоящего постановления и пунктов 5, 6, 9, 11 приложения к настоящему постановлению вступают в силу с 21 октября 2026 года.

Глава городского округа  
«Город Архангельск»

Д.А. Морев

#### Список многоквартирных домов

№ п/п	Территориальный округ	Адрес дома
1	2	3
1	Октябрьский округ	наб. Северной Двины, д. 118, корп. 2
2		наб. Северной Двины, д. 117
3		наб. Северной Двины, д. 122
4		наб. Северной Двины, д. 134
5		наб. Северной Двины, д. 87
6		наб. Северной Двины, д. 93
7		наб. Северной Двины, д. 95, корп. 2
8		наб. Северной Двины, д. 96
9		наб. Северной Двины, д. 98
10		ул. Авиационная, д. 1
11		ул. Авиационная, д. 11
12		ул. Авиационная, д. 2
13		ул. Авиационная, д. 3
14		ул. Авиационная, д. 36
15		ул. Авиационная, д. 4
16		ул. Авиационная, д. 7
17		ул. Авиационная, д. 8
18		ул. Аэропорт Архангельск, д. 1
19		ул. Аэропорт Архангельск, д. 4
20		ул. Аэропорт Архангельск, д. 7
21		ул. Аэропорт Архангельск, д. 9
22		просп. Дзержинского, д. 19
23		просп. Дзержинского, д. 21
24		просп. Ломоносова, д. 177
25		просп. Ломоносова, д. 183, корп. 2

№ п/п	Территориальный округ	Адрес дома
1	2	3
26		просп. Ломоносова, д. 183, корп. 3
27		просп. Ломоносова, д. 183, корп. 4
28		просп. Ломоносова, д. 200
29		просп. Ломоносова, д. 204
30		просп. Ломоносова, д. 255
31		просп. Ломоносова, д. 259
32		просп. Ломоносова, д. 260, корп. 1
33		просп. Ломоносова, д. 260, корп. 2
34		просп. Ломоносова, д. 283
35		просп. Ломоносова, д. 289, корп. 1
36		просп. Новгородский, д. 164
37		просп. Новгородский, д. 176
38		просп. Новгородский, д. 178, корп. 1
39		просп. Обводный канал, д. 107
40		просп. Обводный канал, д. 115
41		просп. Обводный канал, д. 131
42		просп. Обводный канал, д. 135
43		просп. Обводный канал, д. 137
44		просп. Обводный канал, д. 48
45		просп. Обводный канал, д. 54
46		просп. Обводный канал, д. 58, корп. 2
47		просп. Обводный канал, д. 58, корп. 3
48		просп. Обводный канал, д. 69

№ п/п	Территориальный округ	Адрес дома
1	2	3
49		просп. Обводный канал, д. 71
50		просп. Обводный канал, д. 72
51		просп. Обводный канал, д. 86
52		просп. Обводный канал, д. 88, корп. 1
53		просп. Обводный канал, д. 92
54		просп. Советских космонавтов, д. 118
55		просп. Советских космонавтов, д. 120
56		просп. Советских космонавтов, д. 188
57		просп. Советских космонавтов, д. 191
58		просп. Троицкий, д. 121, корп. 3
59		просп. Троицкий, д. 137
60		просп. Троицкий, д. 157
61		просп. Троицкий, д. 161
62		просп. Троицкий, д. 190
63		просп. Троицкий, д. 194
64		просп. Троицкий, д. 75
65		проезд. Выборнова, д. 3
66		проезд. К.С. Бадигина, д. 11
67		проезд. К.С. Бадигина, д. 13
68		проезд. К.С. Бадигина, д. 15
69		проезд. К.С. Бадигина, д. 15, корп. 1
70		проезд. К.С. Бадигина, д. 17
71		проезд. К.С. Бадигина, д. 24
72		проезд. К.С. Бадигина, д. 5

№ п/п	Территориальный округ	Адрес дома
1	2	3
73		проезд. К.С. Бадигина, д. 7
74		проезд. К.С. Бадигина, д. 9
75		проезд. Приорова Н.Н., д. 1
76		проезд. Приорова Н.Н., д. 3
77		проезд. Приорова Н.Н., д. 5
78		проезд. Сибиряковцев, д. 10
79		проезд. Сибиряковцев, д. 6
80		проезд. Сибиряковцев, д. 8
81		ул. Аэропорт Кегостров, д. 38
82		ул. Вологодская, д. 25
83		ул. Вологодская, д. 26
84		ул. Вологодская, д. 32
85		ул. Вологодская, д. 39, корп. 1
86		ул. Вологодская, д. 41
87		ул. Вологодская, д. 41, корп. 2
88		ул. Воскресенская, д. 105, корп. 2
89		ул. Воскресенская, д. 105, корп. 3
90		ул. Воскресенская, д. 112
91		ул. Воскресенская, д. 118, корп. 1
92		ул. Воскресенская, д. 11
93		ул. Воскресенская, д. 7
94		ул. Воскресенская, д. 79
95		ул. Воскресенская, д. 81
96		ул. Воскресенская, д. 89
97		ул. Воскресенская, д. 9
98		ул. Воскресенская, д. 92, корп. 1

**ПРИЛОЖЕНИЕ**  
к постановлению Администрации городского округа «Город Архангельск» от 11 марта 2026 г. № 411

#### РАЗМЕР ПЛАТЫ за содержание жилого помещения для нанимателей жилых помещений по договорам социального найма и договорам найма жилых помещений в многоквартирных домах городского округа «Город Архангельск»

№ п/п	Адрес многоквартирного дома	Размер платы за содержание жилого помещения (рублей за 1 кв. м общей площади жилого помещения в месяц)	Основание (дата и № договора или протокола общего собрания собственников многоквартирного дома)	Наименование управляющей организации
1	Ул. Авиационная, 3	46,48	от 11.02.2022 № 1/2022	ООО "ЖЭУ ЗАВ ремстрой"
2	Ул. Авиационная, 6	40,97	от 24.01.2022 № 1/2022	ООО "ЖЭУ ЗАВ ремстрой"
3	Ул. Авиационная, 7	40,97	от 28.01.2022 № 1/2022	ООО "ЖЭУ ЗАВ ремстрой"
4	Ул. Авиационная, 8	41,72	от 15.02.2022 № 1/2022	ООО "ЖЭУ ЗАВ ремстрой"
5	Ул. Адмирала Кузнецова, 11	32,54	от 16.04.2015 б/н	ООО "УК СОЛОМБАЛЬСКИЙ ОКРУГ"
6	Ул. Адмирала Кузнецова, 13	36,93	от 11.08.2014 б/н	ООО "УК СОЛОМБАЛЬСКИЙ ОКРУГ"
7	Ул. Аэропорт Архангельск, 7	43,10	от 10.02.2022 № 1/2022	ООО "ЖЭУ ЗАВ ремстрой"
8	Ул. Аэропорт Архангельск, 9	43,10	от 25.01.2022 № 1/2022	ООО "ЖЭУ ЗАВ ремстрой"
9	Ул. Воронина В.И., 33, корп. 2	36,74	от 02.08.2014 б/н	ООО "УК ЦЕНТРАЛЬНЫЙ ОКРУГ"
10	Ул. Дачная, 57, корп. 1	36,58	от 10.08.2014 б/н	ООО "УК МАЙСКИЙ ОКРУГ"
11	Ул. Мещерского, 11	32,54	от 19.08.2014 б/н	ООО "УК СОЛОМБАЛЬСКИЙ ОКРУГ"
12	Ул. Мусинского, 13	33,62	от 11.05.2015 б/н	ООО "ЖЭУ ЗАВ ремстрой"
13	Ул. Победы, 116	40,38	от 27.02.2025 № 1/2025	ООО "ЖЭУ ЗАВ ремстрой"
14	Ул. Школьная, 84	40,05	от 20.02.2023 № 1/2023	ООО "ЖЭУ ЗАВ ремстрой"

#### АДМИНИСТРАЦИЯ ГОРОДСКОГО ОКРУГА «ГОРОД АРХАНГЕЛЬСК»

#### ПОСТАНОВЛЕНИЕ

от 11 марта 2026 г. № 412

#### О внесении изменения в приложение к постановлению мэрии города Архангельска от 09 сентября 2014 года № 735

1. Внести в приложение к постановлению мэрии города Архангельска от 09 сентября 2014 года № 735 «О формировании фонда капитального ремонта многоквартирных домов на счете регионального оператора» (с изменениями и дополнениями) изменение, изложив его в новой прилагаемой редакции.

2. Опубликовать постановление в газете «Архангельск – Город воинской славы» и на официальном сайте Администрации городского округа «Город Архангельск» в информационно-телекоммуникационной сети «Интернет».

Глава городского округа  
«Город Архангельск»

Д.А. Морев

**ПРИЛОЖЕНИЕ**  
к постановлению Администрации городского округа «Город Архангельск» от 11 марта 2026 г. № 412

«Приложение к постановлению мэрии города Архангельска от 09 сентября 2014 года № 735

№ п/п	Территориальный округ	Адрес дома
1	2	3
99		ул. Воскресенская, д. 95
100		ул. Воскресенская, д. 99
101		ул. Г. Суфтина, д. 32
102		ул. Г. Суфтина, д. 35
103		ул. Г. Суфтина, д. 47, корп. 1
104		ул. Гагарина, д. 10
105		ул. Гагарина, д. 14
106		ул. Гагарина, д. 25
107		ул. Гагарина, д. 29
108		ул. Гагарина, д. 5
109		ул. Гагарина, д. 50
110		ул. Гагарина, д. 51
111		ул. Гагарина, д. 55, корп. 1
112		ул. Гагарина, д. 9
113		ул. Гайдара, д. 18
114		ул. Гайдара, д. 25, корп. 1
115		ул. Гайдара, д. 32
116		ул. Гайдара, д. 48, корп. 2
117		ул. КЛДК, д. 100, корп. 1
118		ул. КЛДК, д. 100, корп. 2
119		ул. КЛДК, д. 101
120		ул. КЛДК, д. 105
121		ул. КЛДК, д. 34
122		ул. КЛДК, д. 35
123		ул. КЛДК, д. 36
124		ул. КЛДК, д. 37
125		ул. КЛДК, д. 37, корп. 2
126		ул. КЛДК, д. 59
127		ул. КЛДК, д. 60
128		ул. КЛДК, д. 61
129		ул. КЛДК, д. 62, корп. 1
130		ул. КЛДК, д. 62, корп. 2
131		ул. КЛДК, д. 63, корп. 1
132		ул. КЛДК, д. 64
133		ул. КЛДК, д. 68
134		ул. КЛДК, д. 69
135		ул. КЛДК, д. 70
136		ул. КЛДК, д. 71
137		ул. КЛДК, д. 73
138		ул. КЛДК, д. 74
139		ул. КЛДК, д. 77
140		ул. КЛДК, д. 79
141		ул. КЛДК, д. 82
142		ул. КЛДК, д. 82, корп. 1
143		ул. КЛДК, д. 83
144		ул. КЛДК, д. 99
145		ул. Комсомольская, д. 9
146		ул. Комсомольская, д. 9, корп. 2
147		ул. Комсомольская, д. 10, корп. 1
148		ул. Комсомольская, д. 10, корп. 2
149		ул. Комсомольская, д. 12
150		ул. Комсомольская, д. 14
151		ул. Комсомольская, д. 36
152		ул. Комсомольская, д. 41
153		ул. Комсомольская, д. 43, корп. 2
154		ул. Комсомольская, д. 43, корп. 3
155		ул. Комсомольская, д. 45, корп. 1
156		ул. Комсомольская, д. 46
157		ул. Логинова, д. 15
158		ул. Логинова, д. 23
159		ул. Логинова, д. 51
160		ул. Логинова, д. 72
161		ул. Логинова, д. 76
162		ул. Логинова, д. 80
163		ул. Попова, д. 21
164		ул. Попова, д. 25
165		ул. Попова, д. 54
166		ул. Попова, д. 63
167		ул. Садовая, д. 43
168		ул. Садовая, д. 48
169		ул. Садовая, д. 50
170		ул. Садовая, д. 52, корп. 2
171		ул. Садовая, д. 56
172		ул. Самойло, д. 10, корп. 1
173		ул. Самойло, д. 12, корп. 1
174		ул. Самойло, д. 15
175		ул. Самойло, д. 24
176		ул. Самойло, д. 25
177		ул. Самойло, д. 26, корп. 1
178		ул. Самойло, д. 29
179		ул. Самойло, д. 32
180		ул. Самойло, д. 34
181		ул. Самойло, д. 36
182		ул. Самойло, д. 4
183		ул. Самойло, д. 6
184		ул. Самойло, д. 8, корп. 1
185		ул. Свободы, д. 1

№ п/п	Территориальный округ	Адрес дома
1	2	3
186		ул. Свободы, д. 21
187		ул. Свободы, д. 23, корп. 1
188		ул. Суворова, д. 11, корп. 1
189		ул. Суворова, д. 14
190		ул. Суворова, д. 16
191		ул. Суворова, д. 9
192		ул. Теснанова, д. 12
193		ул. Теснанова, д. 14
194		ул. Теснанова, д. 16
195		ул. Теснанова, д. 22
196		ул. Теснанова, д. 4
197		ул. Теснанова, д. 5
198		ул. Тимме Я., д. 18, корп. 3
199		ул. Тимме Я., д. 19, корп. 3
200		ул. Тимме Я., д. 21
201		ул. Тимме Я., д. 21, корп. 1
202		ул. Тимме Я., д. 24
203		ул. Тимме Я., д. 24, корп. 1
204		ул. Тыко Вылки, д. 1
205		ул. Тыко Вылки, д. 3
206		ул. Тыко Вылки, д. 6
207		ул. Федота Шубина, д. 42
208		ул. Федота Шубина, д. 42, корп. 1
209		ул. Федота Шубина, д. 44, корп. 2
210	Ломоносовский округ	наб. Северной Двины, д. 12
211		наб. Северной Двины, д. 15, корп. 1
212		просп. Дзержинского, д. 1
213		просп. Дзержинского, д. 1, корп. 4
214		просп. Дзержинского, д. 3, корп. 4
215		просп. Дзержинского, д. 11
216		просп. Дзержинского, д. 5
217		просп. Дзержинского, д. 9
218		просп. Ленинградский, д. 1
219		просп. Ленинградский, д. 3
220		просп. Ломоносова, д. 107
221		просп. Ломоносова, д. 119
222		просп. Ломоносова, д. 16, корп. 1
223		просп. Ломоносова, д. 83
224		просп. Ломоносова, д. 90
225		просп. Московский, д. 3
226		просп. Московский, д. 6
227		просп. Московский, д. 7
228		просп. Московский, д. 9
229		просп. Новгородский, д. 101, корп. 1
230		просп. Новгородский, д. 19
231		просп. Новгородский, д. 25
232		просп. Новгородский, д. 48
233		просп. Новгородский, д. 50
234		просп. Новгородский, д. 80
235		просп. Новгородский, д. 93
236		просп. Новгородский, д. 94
237		просп. Обводный канал, д. 4
238		просп. Обводный канал, д. 15, корп. 3
239		просп. Обводный канал, д. 22, корп. 2
240		просп. Обводный канал, д. 26, корп. 2
241		просп. Обводный канал, д. 36
242		просп. Обводный канал, д. 36, корп. 1
243		просп. Обводный канал, д. 40, корп. 1
244		просп. Обводный канал, д. 46
245		просп. Советских космонавтов, д. 33, корп. 1
246	просп. Советских космонавтов, д. 37, корп. 2	
247	просп. Советских космонавтов, д. 46	
248	просп. Советских космонавтов, д. 48	
249	просп. Троицкий, д. 12, корп. 1	
250	просп. Троицкий, д. 64	
251	просп. Чумбарова-Лучинского, д. 10	
252	просп. Чумбарова-Лучинского, д. 11	
253	просп. Чумбарова-Лучинского, д. 12	
254	просп. Чумбарова-Лучинского, д. 19	
255	просп. Чумбарова-Лучинского, д. 21	
256	просп. Чумбарова-Лучинского, д. 23	
257	просп. Чумбарова-Лучинского, д. 40	
258	просп. Чумбарова-Лучинского, д. 42	

№ п/п	Территориальный округ	Адрес дома
1	2	3
259		просп. Чумбарова-Лучинского, д. 5
260		ул. 23-й Гвардейской дивизии, д. 3
261		ул. Володарского, д. 10
262		ул. Володарского, д. 11
263		ул. Володарского, д. 14
264		ул. Володарского, д. 19
265		ул. Володарского, д. 36, корп. 1
266		ул. Володарского, д. 38
267		ул. Володарского, д. 52
268		ул. Володарского, д. 63
269		ул. Володарского, д. 74
270		ул. Володарского, д. 81
271		ул. Володарского, д. 8
272		ул. Воскресенская, д. 104
273		ул. Воскресенская, д. 106
274		ул. Воскресенская, д. 110
275		ул. Воскресенская, д. 114
276		ул. Воскресенская, д. 116
277		ул. Воскресенская, д. 116, корп. 2
278		ул. Воскресенская, д. 118
279		ул. Воскресенская, д. 90
280		ул. Воскресенская, д. 94, корп. 1
281		ул. Воскресенская, д. 96
282		ул. Воскресенская, д. 98
283		ул. Воскресенская, д. 16
284		ул. Выучейского, д. 28
285		ул. Выучейского, д. 47
286		ул. Выучейского, д. 47, корп. 1
287		ул. Выучейского, д. 51
288		ул. Выучейского, д. 57
289		ул. Выучейского, д. 59
290		ул. Выучейского, д. 59, корп. 1
291		ул. Выучейского, д. 61
292		ул. Выучейского, д. 64
293		ул. Выучейского, д. 66
294		ул. Выучейского, д. 70
295		ул. Выучейского, д. 76
296		ул. Выучейского, д. 78
297		ул. Выучейского, д. 80
298		ул. Выучейского, д. 86
299		ул. Выучейского, д. 90
300		ул. Выучейского, д. 92, корп. 1
301		ул. Вычегодская, д. 13, корп. 3
302		ул. Г. Суфтина, д. 13
303		ул. Г. Суфтина, д. 15
304		ул. Г. Суфтина, д. 15, корп. 1
305		ул. Г. Суфтина, д. 2
306		ул. Г. Суфтина, д. 29, корп. 1
307		ул. Г. Суфтина, д. 5
308		ул. Г. Суфтина, д. 6
309		ул. Г. Суфтина, д. 8
310		ул. Касаткиной, д. 5
311		ул. Касаткиной, д. 5, корп. 1
312		ул. Коммунальная, д. 6, корп. 1
313		ул. Коммунальная, д. 7
314		ул. Коммунальная, д. 7, корп. 1
315		ул. Котласская, д. 10
316		ул. Котласская, д. 16
317		ул. Котласская, д. 24, корп. 1
318		ул. Котласская, д. 28
319		ул. Красноармейская, д. 20
320		ул. Павла Усова, д. 15
321		ул. Павла Усова, д. 21
322		ул. Павла Усова, д. 35
323		ул. Парижской коммуны, д. 8
324		ул. Поморская, д. 13
325		ул. Поморская, д. 39
326		ул. Поморская, д. 48
327		ул. Розы Люксембург, д. 28
328		ул. Розы Люксембург, д. 50
329		ул. Розы Люксембург, д. 54
330		ул. Розы Люксембург, д. 63
331		ул. Розы Люксембург, д. 65
332		ул. Розы Люксембург, д. 66
333		ул. Розы Люксембург, д. 67
334		ул. Розы Люксембург, д. 68
335		ул. Розы Люксембург, д. 70, корп. 2
336		ул. Розы Люксембург, д. 70, корп. 3
337		ул. Розы Люксембург, д. 71
338		ул. Розы Люксембург, д. 72, корп. 1
339		ул. Розы Люксембург, д. 73
340		ул. Розы Люксембург, д. 75
341		ул. Розы Люксембург, д. 76
342		ул. Розы Шаниной, д. 3
343		ул. Романа Куликова, д. 1, корп. 1

№ п/п	Территориальный округ	Адрес дома
1	2	3
344		ул. Романа Куликова, д. 3, корп. 1
345		ул. Романа Куликова, д. 4
346		ул. Северодвинская, д. 63
347		ул. Северодвинская, д. 73
348		ул. Северодвинская, д. 74, корп. 1
349		ул. Северодвинская, д. 82
350		ул. Северодвинская, д. 84
351		ул. Серафимовича, д. 14, корп. 1
352		ул. Серафимовича, д. 40
353		ул. Серафимовича, д. 41
354		ул. Серафимовича, д. 54
355		ул. Серафимовича, д. 57
356		ул. Серафимовича, д. 58
357		ул. Серафимовича, д. 64
358		ул. Серафимовича, д. 9
359		ул. Смольный Буян, д. 14
360		ул. Смольный Буян, д. 14, корп. 2
361		ул. Суфтина 1-й проезд, д. 2
362		ул. Суфтина 1-й проезд, д. 3
363		ул. Суфтина 1-й проезд, д. 4
364		ул. Суфтина 1-й проезд, д. 5
365		ул. Суфтина 1-й проезд, д. 6
366		ул. Суфтина 1-й проезд, д. 6, корп. 1
367		ул. Тимме Я., д. 10, корп. 3
368		ул. Тимме Я., д. 12
369		ул. Тимме Я., д. 2
370		ул. Тимме Я., д. 4
371		ул. Тимме Я., д. 4, корп. 2
372		ул. Урицкого, д. 2
373		ул. Урицкого, д. 3
374		ул. Урицкого, д. 29
375		ул. Урицкого, д. 31
376		ул. Урицкого, д. 49, корп. 1
377		ул. Урицкого, д. 49, корп. 2
378		ул. Урицкого, д. 52
379		ул. Учительская, д. 65
380		ул. Учительская, д. 67
381		ул. Шабалина А.О., д. 10
382		ул. Шабалина А.О., д. 12
383		ул. Шабалина А.О., д. 15
384		ул. Шабалина А.О., д. 16
385		ул. Шабалина А.О., д. 19
386		ул. Шабалина А.О., д. 20
387		ул. Шабалина А.О., д. 22
388		ул. Шабалина А.О., д. 23, корп. 1
389		ул. Шабалина А.О., д. 29
390	Соломбальский округ	просп. Никольский, д. 112
391		просп. Никольский, д. 80
392		просп. Никольский, д. 86, корп. 2
393		ул. Адмирала Кузнецова, д. 10
394		ул. Адмирала Кузнецова, д. 23
395		ул. Адмирала Кузнецова, д. 26
396		ул. Адмирала Кузнецова, д. 28, корп. 1
397		ул. Адмирала Кузнецова, д. 30
398		ул. Адмирала Кузнецова, д. 32
399		ул. Адмирала Кузнецова, д. 4
400		ул. Адмирала Кузнецова, д. 4, корп. 1
401		ул. Адмирала Кузнецова, д. 6
402		ул. Адмиралтейская, д. 3
403		ул. Александра Петрова, д. 8
404		ул. Баумана, д. 17
405		ул. Баумана, д. 19
406		ул. Баумана, д. 23
407		ул. Баумана, д. 2, корп. 1
408		ул. Баумана, д. 31
409		ул. Баумана, д. 4
410		ул. Баумана, д. 6
411		ул. Валякина, д. 36
412		ул. Валякина, д. 41
413		ул. Восьмое марта, д. 1
414		ул. Восьмое марта, д. 12, корп. 1
415		ул. Гвардейская, д. 1, корп. 5
416	ул. Гвардейская, д. 10	
417	ул. Гвардейская, д. 11	
418	ул. Гвардейская, д. 13	
419	ул. Гвардейская, д. 14	
420	ул. Гвардейская, д. 2	
421	ул. Гвардейская, д. 5	
422	ул. Гвардейская, д. 6	
423	ул. Гвардейская, д. 8	
424	ул. Гвардейская, д. 9, корп. 1	
425	ул. Гуляева, д. 102	
426	ул. Гуляева, д. 118	

№ п/п	Территориальный округ	Адрес дома
1	2	3
427		ул. Гуляева, д. 120
428		ул. Гуляева, д. 122, корп. 1
429		ул. Гуляева, д. 123, корп. 1
430		ул. Закемовского, д. 22
431		ул. Кедрова, д. 20, корп. 2
432		ул. Кедрова, д. 33
433		ул. Кедрова, д. 35, корп. 2
434		ул. Кедрова, д. 37
435		ул. Кедрова, д. 37, корп. 1
436		ул. Кедрова, д. 37, корп. 3
437		ул. Кедрова, д. 43
438		ул. Кемская, д. 11
439		ул. Кемская, д. 4
440		ул. Кемская, д. 6
441		ул. Корабельная, д. 11
442		ул. Корабельная, д. 13
443		ул. Корабельная, д. 15
444		ул. Корабельная, д. 17
445		ул. Корабельная, д. 19
446		ул. Корабельная, д. 3
447		ул. Корабельная, д. 9
448		ул. Корпусная, д. 10
449		ул. Корпусная, д. 3
450		ул. Корпусная, д. 4
451		ул. Корпусная, д. 5
452		ул. Корпусная, д. 6
453		ул. Корпусная, д. 7
454		ул. Корпусная, д. 8
455		ул. Краснофлотская, д. 37
456		ул. Краснофлотская, д. 37, корп. 1
457		ул. Красных партизан, д. 32
458		ул. Красных партизан, д. 37
459		ул. Красных партизан, д. 39
460		ул. Кучина А.С., д. 1
461		ул. Кучина А.С., д. 6
462		ул. Кучина А.С., д. 8
463		ул. Литейная, д. 11
464		ул. Литейная, д. 4
465		ул. Маймаксанская, д. 106, корп. 1
466		ул. Маймаксанская, д. 108, корп. 1
467		ул. Маймаксанская, д. 23
468		ул. Маслова, д. 1
469		ул. Маслова, д. 15
470		ул. Маслова, д. 16, корп. 1
471		ул. Маслова, д. 19
472		ул. Маслова, д. 23, корп. 1
473		ул. Маслова, д. 24
474		ул. Маяковского, д. 1
475		ул. Маяковского, д. 4
476		ул. Маяковского, д. 46
477		ул. Маяковского, д. 5
478		ул. Маяковского, д. 54, корп. 1
479		ул. Мещерского, д. 12
480		ул. Мещерского, д. 2
481		ул. Мещерского, д. 24
482		ул. Мещерского, д. 28
483		ул. Мещерского, д. 4
484		ул. Мещерского, д. 8
485		ул. Михайловой Т.П., д. 19
486		ул. Михайловой Т.П., д. 4
487		ул. Полярная, д. 11
488		ул. Полярная, д. 27
489		ул. Полярная, д. 5
490		ул. Полярная, д. 7
491		ул. Полярная, д. 9
492		ул. Приморская, д. 10, корп. 1
493		ул. Приморская, д. 11
494		ул. Приморская, д. 12, корп. 2
495		ул. Приморская, д. 12, корп. 3
496		ул. Приморская, д. 15
497		ул. Приморская, д. 20, корп. 2
498		ул. Приморская, д. 3
499		ул. Приморская, д. 8
500		ул. Приморская, д. 9
501		ул. Советская, д. 2
502		ул. Советская, д. 4
503		ул. Советская, д. 48
504		ул. Советская, д. 51
505		ул. Советская, д. 52
506		ул. Советская, д. 55, корп. 1
507		ул. Советская, д. 55, корп. 2
508		ул. Советская, д. 59, корп. 2
509		ул. Советская, д. 60
510		ул. Советская, д. 63, корп. 2
511		ул. Советская, д. 67
512		ул. Советская, д. 71, корп. 1
513		ул. Советская, д. 72
514		ул. Советская, д. 79

№ п/п	Территориальный округ	Адрес дома
1	2	3
515		ул. Советская, д. 83
516		ул. Таймырская, д. 4, корп. 1
517		ул. Таймырская, д. 4 корп. 2
518		ул. Терехина, д. 44
519		ул. Физкультурников, д. 22
520		ул. Физкультурников, д. 23
521		ул. Физкультурников, д. 28, корп. 1
522		ул. Физкультурников, д. 30, корп. 1
523		ул. Физкультурников, д. 36, корп. 1
524		ул. Физкультурников, д. 47
525		ул. Фрезерная, д. 11
526		ул. Фрезерная, д. 7
527		ул. Челюскинцев, д. 2
528		ул. Челюскинцев, д. 52
529		ул. Ярославская, д. 16
530		ул. Ярославская, д. 18
531		ул. Ярославская, д. 45, корп. 1
532		ул. Ярославская, д. 48
533		ул. Ярославская, д. 50
534		ул. Ярославская, д. 54
535		ул. Ярославская, д. 56
536		ул. Ярославская, д. 57
537		ул. Ярославская, д. 61
538		ул. Ярославская, д. 61, корп. 1
539		ул. Ярославская, д. 63
540		ул. Ярославская, д. 73, корп. 1
541		ул. Ярославская, д. 81
542	Северный округ	ул. Горького, д. 10
543		ул. Добролюбова, д. 15
544		ул. Добролюбова, д. 24
545		ул. Ильича, д. 26
546		ул. Ильича, д. 33, корп. 4
547		ул. Ильича, д. 35
548		ул. Ильича, д. 35, корп. 5
549		ул. Ильича, д. 37
550		ул. Ильича, д. 39, корп. 4
551		ул. Ильича, д. 54
552		ул. Ильича, д. 54, корп. 1
553		ул. Индустриальная, д. 14
554		ул. Каботажная, д. 9
555		ул. Кировская, д. 5, корп. 2
556		ул. Конзихинская, д. 11
557		ул. Конзихинская, д. 13
558		ул. Конзихинская, д. 13, корп. 1
559		ул. Конзихинская, д. 28
560		ул. Конзихинская, д. 32
561		ул. Конзихинская, д. 33
562		ул. Красных маршалов, д. 20
563		ул. Красных маршалов, д. 24
564		ул. Красных маршалов, д. 25
565		ул. Красных маршалов, д. 4
566		ул. Красных маршалов, д. 4, корп. 1
567		ул. Красных маршалов, д. 8, корп. 1
568		ул. Кутузова М.И., д. 11
569		ул. Кутузова М.И., д. 3
570		ул. Кутузова М.И., д. 9
571		ул. Орджоникидзе, д. 13, корп. 1
572		ул. Орджоникидзе, д. 22, корп. 2
573		ул. Орджоникидзе, д. 23
574		ул. Орджоникидзе, д. 3, корп. 1
575		ул. Орджоникидзе, д. 5, корп. 1
576		ул. Орджоникидзе, д. 8, корп. 1
577		ул. Партизанская, д. 12, корп. 2
578		ул. Партизанская, д. 64
579		ул. Пушкинская, д. 4
580		ул. Репина, д. 11, корп. 1
581		ул. Репина, д. 15, корп. 1
582		ул. Репина, д. 21
583		ул. Тельмана, д. 2, корп. 1
584		ул. Титова, д. 20
585		ул. Титова, д. 20, корп. 1
586		ул. Титова, д. 9
587		ул. Ударников, д. 26
588		ул. Химиков, д. 11
589		ул. Химиков, д. 13
590		ул. Химиков, д. 17
591		ул. Химиков, д. 21
592		ул. Химиков, д. 21, корп. 11
593		ул. Химиков, д. 3
594		ул. Химиков, д. 5
595		ул. Целлюлозная, д. 10, корп. 1
596		ул. Целлюлозная, д. 14
597		ул. Целлюлозная, д. 14, корп. 1
598		ул. Целлюлозная, д. 22
599		ул. Целлюлозная, д. 23, корп. 1

№ п/п	Территориальный округ	Адрес дома
1	2	3
600	округ Варавино-Фабрика	пер. 1-й Ленинградский, д. 22
601		пер. 2-й Ленинградский, д. 12, корп. 1
602		пер. 2-й Ленинградский, д. 14, корп. 1
603		просп. Ленинградский, д. 269
604		просп. Ленинградский, д. 273, корп. 2
605		просп. Ленинградский, д. 275
606		просп. Ленинградский, д. 277, корп. 1
607		просп. Ленинградский, д. 317
608		просп. Ленинградский, д. 321
609		просп. Ленинградский, д. 337
610		просп. Ленинградский, д. 338
611		просп. Ленинградский, д. 339
612		просп. Ленинградский, д. 342
613		просп. Ленинградский, д. 342, корп. 1
614		просп. Ленинградский, д. 345
615		просп. Ленинградский, д. 346, корп. 1
616		просп. Ленинградский, д. 350, корп. 1
617		просп. Ленинградский, д. 350, корп. 2
618		просп. Ленинградский, д. 354
619		просп. Ленинградский, д. 358
620		просп. Ленинградский, д. 358, корп. 1
621		просп. Ленинградский, д. 360
622		просп. Ленинградский, д. 360, корп. 1
623		просп. Ленинградский, д. 387
624		просп. Ленинградский, д. 392
625		просп. Ленинградский, д. 392, корп. 1
626		просп. Ленинградский, д. 392, корп. 2
627		просп. Ленинградский, д. 394
628		просп. Ленинградский, д. 394, корп. 1
629		ул. Воронина В.И., д. 10
630		ул. Воронина В.И., д. 12
631		ул. Воронина В.И., д. 14
632		ул. Воронина В.И., д. 14, корп. 1
633		ул. Воронина В.И., д. 25
634		ул. Воронина В.И., д. 25, корп. 1
635		ул. Воронина В.И., д. 28, корп. 3
636		ул. Воронина В.И., д. 28, корп. 4
637		ул. Воронина В.И., д. 30, корп. 4
638		ул. Воронина В.И., д. 32, корп. 1
639		ул. Воронина В.И., д. 33
640		ул. Воронина В.И., д. 35, корп. 1
641		ул. Воронина В.И., д. 39
642		ул. Воронина В.И., д. 4
643		ул. Воронина В.И., д. 6
644		ул. Жосу, д. 1
645		ул. Жосу, д. 10
646		ул. Жосу, д. 10, корп. 1
647		ул. Жосу, д. 12
648		ул. Жосу, д. 12, корп. 1
649		ул. Жосу, д. 14
650		ул. Жосу, д. 14, корп. 1
651		ул. Жосу, д. 16
652		ул. Жосу, д. 16, корп. 1
653		ул. Жосу, д. 16, корп. 2
654		ул. Жосу, д. 18, корп. 1
655		ул. Жосу, д. 2
656		ул. Жосу, д. 4
657		ул. Жосу, д. 4, корп. 1
658		ул. Жосу, д. 4, корп. 2
659		ул. Жосу, д. 5
660		ул. Жосу, д. 8
661		ул. Жосу, д. 8, корп. 1
662		ул. Квартальная, д. 11, корп. 1
663		ул. Квартальная, д. 5, корп. 1
664		ул. Квартальная, д. 6
665		ул. Квартальная, д. 7
666		ул. Квартальная, д. 7, корп. 1
667		ул. Кирова, д. 12
668		ул. Кирова, д. 12, корп. 1
669		ул. Кирова, д. 2
670		ул. Кирова, д. 8
671		ул. Кирова, д. 8, корп. 1
672		ул. Кононова И.Г., д. 10
673		ул. Кононова И.Г., д. 13
674		ул. Кононова И.Г., д. 3
675		ул. Кононова И.Г., д. 3, корп. 1
676		ул. Кононова И.Г., д. 4
677		ул. Кононова И.Г., д. 8
678		ул. Никитова, д. 9, корп. 2
679		ул. Никитова, д. 14

№ п/п	Территориальный округ	Адрес дома
1	2	3
680		ул. Николая Островского, д. 8
681		ул. Октябрьская, д. 6
682		ул. Почтовый тракт, д. 14
683		ул. Почтовый тракт, д. 20
684		ул. Почтовый тракт, д. 30
685		ул. Почтовый тракт, д. 30, корп. 1
686		ул. Почтовый тракт, д. 30, корп. 2
687		ул. Революции, д. 2, корп. 1
688		ул. Революции, д. 24
689		ул. Революции, д. 25
690		ул. Революции, д. 29
691		ул. Русанова, д. 18
692		ул. Русанова, д. 20
693		ул. Русанова, д. 22
694		ул. Русанова, д. 22, корп. 1
695		ул. Силикатчиков, д. 12
696		ул. Силикатчиков, д. 3
697		ул. Тарасова А.П., д. 9
698		ул. Траловая, д. 7
699		ул. Холмогорская, д. 33
700		ул. Холмогорская, д. 33, корп. 1
701		ул. Холмогорская, д. 33, корп. 2
702		ул. Холмогорская, д. 33, корп. 3
703		ул. Холмогорская, д. 33, корп. 4
704		ул. Холмогорская, д. 35, корп. 2
705		ул. Холмогорская, д. 37
706		ул. Холмогорская, д. 37, корп. 1
707		ул. Холмогорская, д. 39
708		ул. Циолковского, д. 10
709		ул. Циолковского, д. 10, корп. 1
710		ул. Циолковского, д. 13
711		ул. Циолковского, д. 5
712		ул. Шкулева, д. 11
713		ул. Шкулева, д. 12
714		ул. Шкулева, д. 12, корп. 1
715		ул. Шкулева, д. 14
716		ул. Шкулева, д. 16
717		ул. Шкулева, д. 4
718	Маймаксанский округ	ул. Анощенкова А.И., д. 2
719		ул. Байкальская, д. 1
720		ул. Байкальская, д. 12
721		ул. Буденного С.М., д. 11
722		ул. Буденного С.М., д. 13
723		ул. Буденного С.М., д. 5, корп. 1
724		ул. Буденного С.М., д. 7
725		ул. Вельможного, д. 3
726		ул. Герцена, д. 4
727		ул. Герцена, д. 5
728		ул. Герцена, д. 7
729		ул. Гидролизная, д. 15
730		ул. Гидролизная, д. 16
731		ул. Гидролизная, д. 17
732		ул. Гидролизная, д. 5
733		ул. Емецкая, д. 10
734		ул. Емецкая, д. 4
735		ул. Емецкая, д. 5
736		ул. Емецкая, д. 6
737		ул. Емецкая, д. 6, корп. 1
738		ул. Емецкая, д. 8
739		ул. Емецкая, д. 8, корп. 1
740		ул. Заводская, д. 102
741		ул. Заводская, д. 104
742		ул. Карская, д. 10, корп. 1
743		ул. Котовского, д. 14
744		ул. Котовского, д. 4
745		ул. Лесотехническая, д. 2
746		ул. Лесотехническая, д. 3
747		ул. Лесотехническая, д. 4
748		ул. Лесоэкспортная, д. 3, корп. 1
749		ул. Лодемская, д. 49, корп. 1
750		ул. Лодемская, д. 53, корп. 1
751		ул. Лодемская, д. 55
752		ул. Лодемская, д. 55, корп. 1
753		ул. Лодемская, д. 57
754		ул. Лодемская, д. 57, корп. 1
755		ул. Луганская, д. 1
756		ул. Луганская, д. 18
757		ул. Луганская, д. 9
758		

№ п/п	Территориальный округ	Адрес дома
1	2	3
768		ул. Мудьюгская, д. 30
769		ул. Мудьюгская, д. 30, корп. 1
770		ул. Мудьюгская, д. 39
771		ул. Мудьюгская, д. 43
772		ул. Мудьюгская, д. 43, корп. 1
773		ул. Мудьюгская, д. 9
774		ул. Петра Стрелкова, д. 1
775		ул. Петра Стрелкова, д. 10
776		ул. Петрозаводская, д. 2
777		ул. Петрозаводская, д. 4
778		ул. Петрозаводская, д. 9
779		ул. Пионерская, д. 151
780		ул. Победы, д. 106
781		ул. Победы, д. 112
782		ул. Победы, д. 114, корп. 2
783		ул. Победы, д. 116
784		ул. Победы, д. 116, корп. 1
785		ул. Победы, д. 118
786		ул. Победы, д. 118, корп. 1
787		ул. Победы, д. 12, корп. 2
788		ул. Победы, д. 12, корп. 3
789		ул. Победы, д. 12, корп. 4
790		ул. Победы, д. 120
791		ул. Победы, д. 120, корп. 1
792		ул. Победы, д. 120, корп. 2
793		ул. Победы, д. 122
794		ул. Победы, д. 124
795		ул. Победы, д. 124, корп. 1
796		ул. Победы, д. 126
797		ул. Победы, д. 25
798		ул. Победы, д. 27
799		ул. Победы, д. 28, корп. 1
800		ул. Победы, д. 32, корп. 1
801		ул. Победы, д. 36, корп. 1
802		ул. Победы, д. 45
803		ул. Победы, д. 46
804		ул. Победы, д. 48
805		ул. Полярной звезды, д. 7
806		ул. Проезжая, д. 22
807		ул. Проезжая, д. 27
808		ул. Родионова, д. 18
809		ул. Родионова, д. 8
810		ул. Сибирская, д. 28
811		ул. Сибирская, д. 29
812		ул. Сольвычегодская, д. 14
813		ул. Стахановская, д. 47
814		ул. Торговая, д. 108
815		ул. Торговая, д. 110
816		ул. Фрунзе, д. 29
817		ул. Школьная, д. 108, корп. 2
818		ул. Школьная, д. 162
819		ул. Школьная, д. 163
820		ул. Школьная, д. 164
821		ул. Школьная, д. 165
822		ул. Школьная, д. 166, корп. 1
823		ул. Школьная, д. 166, корп. 2
824		ул. Школьная, д. 168
825		ул. Школьная, д. 169
826		ул. Школьная, д. 170
827		ул. Школьная, д. 171
828		ул. Школьная, д. 172
829		ул. Школьная, д. 173, корп. 1
830		ул. Школьная, д. 84
831		ул. Школьная, д. 84, корп. 2
832		ул. Школьная, д. 84, корп. 3
833		ул. Школьная, д. 86
834		ул. Юнг Военно-Морского Флота, д. 15
835		ул. Юнг Военно-Морского Флота, д. 17
836		ул. Юнг Военно-Морского Флота, д. 19, корп. 1
837		ул. Юнг Военно-Морского Флота, д. 23
838		ул. Юнг Военно-Морского Флота, д. 23, корп. 1
839		ул. Юнг Военно-Морского Флота, д. 3
840		ул. Юнг Военно-Морского Флота, д. 35
841		ул. Юности, д. 12
842		ул. Юности, д. 7
843	округ Майская Горка	просп. Ленинградский, д. 21
844		просп. Ленинградский, д. 40, корп. 1
845		просп. Ленинградский, д. 85
846		просп. Ленинградский, д. 105
847		просп. Ленинградский, д. 107
848		просп. Московский, д. 41, корп. 1
849		просп. Московский, д. 41, корп. 2
850		просп. Московский, д. 43

№ п/п	Территориальный округ	Адрес дома
1	2	3
851		просп. Московский, д. 43, корп. 1
852		просп. Московский, д. 45, корп. 1
853		просп. Московский, д. 55
854		просп. Московский, д. 50, корп. 1
855		просп. Московский, д. 55, корп. 1
856		просп. Московский, д. 55, корп. 3
857		просп. Московский, д. 55, корп. 6
858		просп. Московский, д. 57
859		ул. Беломорская, д. 37
860		ул. Воронина В.И., д. 53
861		ул. Дачная, д. 40
862		ул. Дачная, д. 49, корп. 4
863		ул. Дачная, д. 51
864		ул. Дружбы, д. 15
865		ул. Дружбы, д. 15, корп. 1
866		ул. Дружбы, д. 17
867		ул. Дружбы, д. 17, корп. 1
868		ул. Дружбы, д. 17, корп. 2
869		ул. Дружбы, д. 2
870		ул. Дружбы, д. 2, корп. 1
871		ул. Дружбы, д. 21
872		ул. Дружбы, д. 23
873		ул. Дружбы, д. 39, корп. 1
874		ул. Дружбы, д. 39, корп. 2
875		ул. Дружбы, д. 43
876		ул. Дружбы, д. 6
877		ул. Емельяна Пугачева, д. 10
878		ул. Емельяна Пугачева, д. 12
879		ул. Емельяна Пугачева, д. 14
880		ул. Емельяна Пугачева, д. 16
881		ул. Емельяна Пугачева, д. 4
882		ул. Емельяна Пугачева, д. 6
883		ул. Емельяна Пугачева, д. 8
884		ул. Калинина, д. 14, корп. 1
885		ул. Калинина, д. 19, корп. 1
886		ул. Калинина, д. 22, корп. 1
887		ул. Калинина, д. 5
888		ул. Калинина, д. 7
889		ул. Карпогорская, д. 14
890		ул. Карпогорская, д. 28
891		ул. Карпогорская, д. 34
892		ул. Карпогорская, д. 28, корп. 1
893		ул. Карпогорская, д. 28, корп. 2
894		ул. Кооперативная, д. 15
895		ул. Кооперативная, д. 17
896		ул. Ленина, д. 8, корп. 1
897		ул. Лермонтова, д. 11
898		ул. Лермонтова, д. 13
899		ул. Лермонтова, д. 2
900		ул. Лермонтова, д. 3
901		ул. Лермонтова, д. 4
902		ул. Лермонтова, д. 5
903		ул. Лермонтова, д. 6
904		ул. Лермонтова, д. 7
905		ул. Лермонтова, д. 9
906		ул. Луговая, д. 15
907		ул. Машиностроителей, д. 11
908		ул. Овощная, д. 12, корп. 1
909		ул. Овощная, д. 16
910		ул. Овощная, д. 18
911		ул. Октябрят, д. 24
912		ул. Октябрят, д. 26
913		ул. Октябрят, д. 4, корп. 2
914		ул. Папанина, д. 11, корп. 1
915		ул. Первомайская, д. 18
916		ул. Первомайская, д. 19, корп. 2
917		ул. Первомайская, д. 23
918		ул. Первомайская, д. 25, корп. 2
919		ул. Полины Осипенко, д. 4
920		ул. Полины Осипенко, д. 5, корп. 2
921		ул. Полины Осипенко, д. 7
922		ул. Полины Осипенко, д. 7, корп. 1
923		ул. Почтовая, д. 1
924		ул. Почтовая, д. 8
925		ул. Прибрежная, д. 28
926		ул. Прибрежная, д. 30
927		ул. Прибрежная, д. 32
928		ул. Прибрежная, д. 34
929		ул. Прокопия Галушина, д. 11
930		ул. Прокопия Галушина, д. 25
931		ул. Прокопия Галушина, д. 28, корп. 2
932		ул. Прокопия Галушина, д. 28, корп. 3

№ п/п	Территориальный округ	Адрес дома
1	2	3
933		ул. Прокопия Галушина, д. 28, корп. 4
934		ул. Прокопия Галушина, д. 3
935		ул. Прокопия Галушина, д. 30, корп. 1
936		ул. Прокопия Галушина, д. 4
937		ул. Прокопия Галушина, д. 5
938		ул. Прокопия Галушина, д. 9
939		ул. Республиканская, д. 16
940		ул. Сплавная, д. 4
941		ул. Стрелковая, д. 24
942		ул. Стрелковая, д. 24, корп. 1
943		ул. Стрелковая, д. 24, корп. 2
944		ул. Стрелковая, д. 25
945		ул. Стрелковая, д. 25, корп. 1
946		ул. Стрелковая, д. 26
947		ул. Стрелковая, д. 27
948		ул. Стрелковая, д. 27, корп. 1
949		ул. Стрелковая, д. 28
950		ул. Трудовая, д. 4
951		ул. Трудовая, д. 5
952		ул. Федора Абрамова, д. 21
953		ул. Федора Абрамова, д. 9
954		ул. Федора Абрамова, д. 9, корп. 1
955		ул. Холмогорская, д. 16, корп. 1
956		ул. Холмогорская, д. 40
957		ул. Чкалова, д. 16
958		ул. Чкалова, д. 18, корп. 1
959		ул. Чкалова, д. 20
960		ул. Чкалова, д. 6
961		ул. Чкалова, д. 8
962		ул. Энтузиастов, д. 24, корп. 2
963		ул. Энтузиастов, д. 28
964		ул. Энтузиастов, д. 38, корп. 1
965		ул. Энтузиастов, д. 44
966		ул. Энтузиастов, д. 44, корп. 1
967	Исакогорский округ	линия. Вторая, д. 10
968		линия. Вторая, д. 11
969		п. Лесная речка, ш. Лахтинское, д. 125
970		п. Лесная речка, ш. Лахтинское, д. 127
971		п. Лесная речка, ш. Лахтинское, д. 129
972		п. Лесная речка, ш. Лахтинское, д. 132
973		п. Лесная речка, ш. Лахтинское, д. 18
974		п. Лесная речка, ш. Лахтинское, д. 19
975		п. Лесная речка, ш. Лахтинское, д. 20
976		п. Лесная речка, ш. Лахтинское, д. 21
977		п. Лесная речка, ш. Лахтинское, д. 22
978		п. Лесная речка, ш. Лахтинское, д. 23
979		п. Лесная речка, ш. Лахтинское, д. 24
980		п. Лесная речка, ш. Лахтинское, д. 25
981		п. Лесная речка, ш. Лахтинское, д. 4
982		п. Лесная речка, ш. Лахтинское, д. 5
983		п. Лесная речка, ш. Лахтинское, д. 6
984		п. Турдеевск, ул. Заводская, д. 1
985		п. Турдеевск, ул. Западная, д. 2
986		п. Турдеевск, ул. Левобережная, д. 1
987		п. Турдеевск, ул. Левобережная, д. 13
988		п. Турдеевск, ул. Левобережная, д. 17
989		п. Турдеевск, ул. Левобережная, д. 18
990		п. Турдеевск, ул. Левобережная, д. 3
991		п. Турдеевск, ул. Левобережная, д. 5
992		п. Турдеевск, ул. Таежная, д. 13
993		п. Турдеевск, ул. Таежная, д. 14, корп. 2
994		п. Турдеевск, ул. Таежная, д. 16
995		п. Турдеевск, ул. Таежная, д. 17
996		п. Турдеевск, ул. Таежная, д. 18
997		п. Турдеевск, ул. Турдеевская, д. 11
998		п. Турдеевск, ул. Центральная, д. 19
999		п. Турдеевск, ул. Центральная, д. 21
1000		п. Турдеевск, ул. Центральная, д. 23

№ п/п	Территориальный округ	Адрес дома
1	2	3
1001		п. Турдеевск, ул. Центральная, д. 27
1002		п. Турдеевск, ул. Центральная, д. 3, корп. 1
1003		п. Турдеевск, ул. Центральная, д. 3, корп. 2
1004		п. Турдеевск, ул. Центральная, д. 3, корп. 3
1005		п. Турдеевск, ул. Центральная, д. 3, корп. 4
1006		п. Турдеевск, ул. Центральная, д. 3, корп. 5
1007		п. Турдеевск, ул. Центральная, д. 30
1008		п. Турдеевск, ул. Центральная, д. 32
1009		п. Турдеевск, ул. Центральная, д. 33
1010		п. Турдеевск, ул. Центральная, д. 36
1011		просп. Новый, д. 15
1012		просп. Новый, д. 21
1013		просп. Новый, д. 7
1014		просп. Новый, д. 9
1015		просп. Северный, д. 32, корп. 3
1016		ул. 100-й дивизии, д. 11
1017		ул. 100-й дивизии, д. 13
1018		ул. 100-й дивизии, д. 14
1019		ул. 100-й дивизии, д. 2
1020		ул. 100-й дивизии, д. 3
1021		ул. 100-й дивизии, д. 5
1022		ул. 100-й дивизии, д. 7
1023		ул. 263-й Сивашской дивизии, д. 5
1024		ул. 263-й Сивашской дивизии, д. 6
1025		ул. 263-й Сивашской дивизии, д. 8
1026		ул. Адмирала Макарова, д. 10, корп. 1
1027		ул. Адмирала Макарова, д. 11, корп. 1
1028		ул. Адмирала Макарова, д. 11, корп. 2
1029		ул. Адмирала Макарова, д. 12, корп. 1
1030		ул. Адмирала Макарова, д. 14
1031		ул. Адмирала Макарова, д. 15
1032		ул. Адмирала Макарова, д. 15, корп. 1
1033		ул. Адмирала Макарова, д. 17
1034		ул. Адмирала Макарова, д. 19
1035		ул. Адмирала Макарова, д. 2, корп. 3
1036		ул. Адмирала Макарова, д. 2, корп. 4
1037		ул. Адмирала Макарова, д. 2, корп. 5
1038		ул. Адмирала Макарова, д. 2, корп. 6
1039		ул. Адмирала Макарова, д. 20
1040		ул. Адмирала Макарова, д. 21
1041		ул. Адмирала Макарова, д. 24, корп. 1
1042		ул. Адмирала Макарова, д. 27
1043		ул. Адмирала Макарова, д. 28
1044		ул. Адмирала Макарова, д. 29, корп. 2
1045		ул. Адмирала Макарова, д. 30, корп. 2
1046		ул. Адмирала Макарова, д. 31
1047		ул. Адмирала Макарова, д. 31, корп. 2
1048		ул. Адмирала Макарова, д. 32
1049		ул. Адмирала Макарова, д. 32, корп. 2
1050		ул. Адмирала Макарова, д. 36
1051		ул. Адмирала Макарова, д. 4, корп. 1
1052		ул. Адмирала Макарова, д. 42, корп. 1
1053		ул. Адмирала Макарова, д. 42, корп. 2
1054		ул. Адмирала Макарова, д. 43
1055		ул. Адмирала Макарова, д. 8
1056		ул. Адмирала Макарова, д. 8, корп. 1
1057		ул. Аллейная, д. 10
1058		ул. Аллейная, д. 12
1059		ул. Аллейная, д. 16
1060		ул. Аллейная, д. 18
1061		ул. Аллейная, д. 19
1062		ул. Аллейная, д. 20
1063		ул. Аллейная, д. 21
1064		ул. Аллейная, д. 22
1065		ул. Аллейная, д. 24
1066		ул. Аллейная, д. 25
1067		ул. Аллейная, д. 26
1068		ул. Аллейная, д. 27

№ п/п	Территориальный округ	Адрес дома
1	2	3
1069		ул. Аллейная, д. 8
1070		ул. Аллейная, д. 9
1071		ул. Бассейная, д. 3
1072		ул. Бассейная, д. 5
1073		ул. Бассейная, д. 7
1074		ул. Вычегодская, д. 11
1075		ул. Вычегодская, д. 13, корп. 2
1076		ул. Вычегодская, д. 15, корп. 1
1077		ул. Вычегодская, д. 15, корп. 2
1078		ул. Вычегодская, д. 19, корп. 1
1079		ул. Вычегодская, д. 25
1080		ул. Вычегодская, д. 7, корп. 1
1081		ул. Вычегодская, д. 9
1082		ул. Вычегодская, д. 9, корп. 3
1083		ул. Дежнёвцев, д. 13, корп. 7
1084		ул. Дежнёвцев, д. 14, корп. 2
1085		ул. Дежнёвцев, д. 14, корп. 4
1086		ул. Дежнёвцев, д. 14, корп. 5
1087		ул. Дежнёвцев, д. 15
1088		ул. Дежнёвцев, д. 15, корп. 1
1089		ул. Дежнёвцев, д. 17
1090		ул. Дежнёвцев, д. 18
1091		ул. Дежнёвцев, д. 19
1092		ул. Дежнёвцев, д. 20
1093		ул. Дежнёвцев, д. 21
1094		ул. Дежнёвцев, д. 22
1095		ул. Дежнёвцев, д. 29, корп. 2
1096		ул. Дежнёвцев, д. 4
1097		ул. Дежнёвцев, д. 7
1098		ул. Дежнёвцев, д. 7, корп. 1
1099		ул. Дежнёвцев, д. 8
1100		ул. Дежнёвцев, д. 8, корп. 1
1101		ул. Дежнёвцев, д. 8, корп. 2
1102		ул. Динамо, д. 8, корп. 1
1103		ул. Довская, д. 36
1104		ул. Доковская, д. 5
1105		ул. Дорожников, д. 3
1106		ул. Дорожников, д. 4
1107		ул. Дрейера, д. 1, корп. 1
1108		ул. Дрейера, д. 11
1109		ул. Дрейера, д. 13
1110		ул. Дрейера, д. 15, корп. 3
1111		ул. Дрейера, д. 2
1112		ул. Дрейера, д. 2, корп. 1
1113		ул. Дрейера, д. 21
1114		ул. Дрейера, д. 21, корп. 5
1115		ул. Дрейера, д. 3
1116		ул. Дрейера, д. 3, корп. 1
1117		ул. Дрейера, д. 47
1118		ул. Дрейера, д. 47, корп. 2
1119		ул. Дрейера, д. 5
1120		ул. Дрейера, д. 5, корп. 1
1121		ул. Дрейера, д. 57
1122		ул. Дрейера, д. 7
1123		ул. Дрейера, д. 9
1124		ул. Дрейера, д. 9, корп. 1
1125		ул. Дрейера, д. 9, корп. 2
1126		ул. Зеньковича, д. 10
1127		ул. Зеньковича, д. 11
1128		ул. Зеньковича, д. 12
1129		ул. Зеньковича, д. 14
1130		ул. Зеньковича, д. 16, корп. 1
1131		ул. Зеньковича, д. 18
1132		ул. Зеньковича, д. 2

№ п/п	Территориальный округ	Адрес дома
1	2	3
1133		ул. Зеньковича, д. 29
1134		ул. Зеньковича, д. 40
1135		ул. Зеньковича, д. 54
1136		ул. Клепча, д. 1
1137		ул. Клепча, д. 5
1138		ул. Клепча, д. 7
1139		ул. Клепча, д. 9
1140		ул. Кочуринская, д. 23
1141		ул. Кочуринская, д. 25
1142		ул. Кочуринская, д. 29
1143		ул. Лесозаводская, д. 13
1144		ул. Локомотивная, д. 11
1145		ул. Локомотивная, д. 13
1146		ул. Локомотивная, д. 33
1147		ул. Локомотивная, д. 35
1148		ул. Локомотивная, д. 37
1149		ул. Локомотивная, д. 39
1150		ул. Локомотивная, д. 40
1151		ул. Локомотивная, д. 41, корп. 1
1152		ул. Локомотивная, д. 42
1153		ул. Локомотивная, д. 44
1154		ул. Локомотивная, д. 50
1155		ул. Локомотивная, д. 52
1156		ул. Локомотивная, д. 54
1157		ул. Локомотивная, д. 56
1158		ул. Локомотивная, д. 59
1159		ул. Локомотивная, д. 60
1160		ул. Локомотивная, д. 61
1161		ул. Локомотивная, д. 62
1162		ул. Локомотивная, д. 63
1163		ул. Локомотивная, д. 64
1164		ул. Локомотивная, д. 65
1165		ул. Локомотивная, д. 65, корп. 1
1166		ул. Магистральная, д. 40
1167		ул. Магистральная, д. 41
1168		ул. Магистральная, д. 42
1169		ул. Магистральная, д. 44
1170		ул. Онежская, д. 21
1171		ул. Онежская, д. 23
1172		ул. Павла Орлова, д. 11
1173		ул. Павла Орлова, д. 2, корп. 1
1174		ул. Павла Орлова, д. 4
1175		ул. Павла Орлова, д. 5
1176		ул. Павла Орлова, д. 6
1177		ул. Павла Орлова, д. 7
1178		ул. Павла Орлова, д. 8
1179		ул. Парковая, д. 1, корп. 1
1180		ул. Парковая, д. 10
1181		ул. Парковая, д. 6
1182		ул. Парковая, д. 7
1183		ул. Пирсовая, д. 13
1184		ул. Пирсовая, д. 15
1185		ул. Пирсовая, д. 16
1186		ул. Пирсовая, д. 37
1187		ул. Пирсовая, д. 43
1188		ул. Пирсовая, д. 47
1189		ул. Пирсовая, д. 48
1190		ул. Пирсовая, д. 49
1191		ул. Пирсовая, д. 50
1192		ул. Пирсовая, д. 52
1193		ул. Пирсовая, д. 71
1194		ул. Пирсовая, д. 72
1195		ул. Пирсовая, д. 73
1196		ул. Пирсовая, д. 75

№ п/п	Территориальный округ	Адрес дома
1	2	3
1197		ул. Пирсовая, д. 77
1198		ул. Пирсовая, д. 84
1199		ул. Пирсовая, д. 85
1200		ул. Пирсовая, д. 86
1201		ул. Пограничная, д. 11
1202		ул. Пограничная, д. 12
1203		ул. Пограничная, д. 21
1204		ул. Пограничная, д. 26
1205		ул. Пограничная, д. 30, корп. 1
1206		ул. Пограничная, д. 32
1207		ул. Пограничная, д. 34
1208		ул. Пограничная, д. 34, корп. 1
1209		ул. Пограничная, д. 37
1210		ул. Пограничная, д. 38
1211		ул. Пограничная, д. 43
1212		ул. Пограничная, д. 5
1213		ул. Путейцев, д. 2
1214		ул. Рейдовая, д. 5
1215		ул. Рейдовая, д. 7
1216		ул. Рейдовая, д. 9
1217		ул. Речников, д. 27
1218		ул. Речников, д. 32
1219		ул. Речников, д. 32, корп. 1
1220		ул. Речников, д. 33
1221		ул. Речников, д. 33, корп. 1
1222		ул. Речников, д. 33, корп. 3
1223		ул. Речников, д. 33, корп. 4
1224		ул. Речников, д. 34
1225		ул. Речников, д. 38
1226		ул. Речников, д. 40
1227		ул. Речников, д. 41
1228		ул. Речников, д. 44
1229		ул. Речников, д. 54
1230		ул. Речников, д. 55
1231		ул. Сурповская, д. 20, корп. 1
1232		ул. Сурповская, д. 24
1233		ул. Сурповская, д. 38
1234		ул. Сурповская, д. 39, корп. 1
1235		ул. Сурповская, д. 51
1236		ул. Сурповская, д. 52
1237		ул. Сурповская, д. 54
1238		ул. Сурповская, д. 55
1239		ул. Тяговая, д. 31
1240		ул. Тяговая, д. 35
1241		ул. Штурманская, д. 4
1242		ул. Штурманская, д. 8
1243		ул. Штурманская, д. 9
1244	Цигло- менский округ	ул. Второй рабочий квартал, д. 47
1245		ул. Зеленец, д. 1, корп. 1
1246		ул. Зеленец, д. 2
1247		ул. Зеленец, д. 31
1248		ул. Зеленец, д. 33
1249		ул. Зеленец, д. 34
1250		ул. Зеленец, д. 35
1251		ул. Зеленец, д. 37
1252		ул. Зеленец, д. 39
1253		ул. Зеленец, д. 40
1254		ул. Зеленец, д. 41
1255		ул. Зеленец, д. 42
1256		ул. Зеленец, д. 43
1257		ул. Зеленец, д. 44
1258		ул. Зеленец, д. 45
1259		ул. Зеленец, д. 46

№ п/п	Территориальный округ	Адрес дома
1	2	3
1260		ул. Зеленец, д. 47
1261		ул. Зеленец, д. 48
1262		ул. Зеленец, д. 49
1263		ул. Зеленец, д. 50
1264		ул. Зеленец, д. 51
1265		ул. Зеленец, д. 52
1266		ул. Зеленец, д. 53
1267		ул. Зеленец, д. 54
1268		ул. Зеленец, д. 55
1269		ул. Зеленец, д. 56
1270		ул. Кирпичного завода, д. 13
1271		ул. Кирпичного завода, д. 17
1272		ул. Кирпичного завода, д. 18
1273		ул. Кирпичного завода, д. 19
1274		ул. Кирпичного завода, д. 20
1275		ул. Кирпичного завода, д. 24
1276		ул. Кирпичного завода, д. 25
1277		ул. Кирпичного завода, д. 26
1278		ул. Кирпичного завода, д. 28
1279		ул. Красина, д. 10, корп. 1
1280		ул. Красина, д. 13
1281		ул. Красина, д. 27, корп. 1
1282		ул. Красина, д. 29
1283		ул. Красина, д. 3, корп. 2
1284		ул. Красина, д. 4
1285		ул. Красина, д. 6
1286		ул. Красина, д. 9
1287		ул. Красина, д. 9, корп. 1
1288		ул. Куйбышева, д. 10
1289		ул. Куйбышева, д. 12
1290		ул. Куйбышева, д. 3
1291		ул. Куйбышева, д. 4
1292		ул. Куйбышева, д. 5
1293		ул. Куйбышева, д. 8
1294		ул. Л.Н.Лочехина, д. 1
1295		ул. Л.Н.Лочехина, д. 11
1296		ул. Л.Н.Лочехина, д. 3
1297		ул. Л.Н.Лочехина, д. 7
1298		ул. Л.Н.Лочехина, д. 9
1299		ул. Матросова, д. 2, корп. 1
1300		ул. Матросова, д. 4
1301		ул. Мира, д. 1, корп. 1
1302		ул. Мира, д. 3
1303		ул. Мира, д. 5
1304		ул. Пустошного, д. 23
1305		ул. Пустошного, д. 60
1306		ул. Пустошного, д. 66
1307		ул. Севстрой, д. 1, корп. 1
1308		ул. Севстрой, д. 28
1309		ул. Севстрой, д. 30
1310		ул. Севстрой, д. 34, корп. 2
1311		ул. Севстрой, д. 34, корп. 3
1312		ул. Севстрой, д. 42
1313		ул. Севстрой, д. 46
1314		ул. Севстрой, д. 46, корп. 1
1315		ул. Севстрой, д. 47
1316		ул. Севстрой, д. 49
1317		ул. Севстрой, д. 52
1318		ул. Севстрой, д. 53
1319		ул. Севстрой, д. 54
1320		ул. Севстрой, д. 56
1321		ул. Севстрой, д. 59
1322		ул. Цигломенская, д. 13

АДМИНИСТРАЦИЯ ГОРОДСКОГО ОКРУГА  
«ГОРОД АРХАНГЕЛЬСК»

ПОСТАНОВЛЕНИЕ

от 11 марта 2026 г. № 413

**О внесении изменений в Положение о представлении гражданами, претендующими на замещение должностей руководителей муниципальных учреждений городского округа «Город Архангельск», руководителями муниципальных учреждений городского округа «Город Архангельск» сведений о своих доходах, об имуществе и обязательствах имущественного характера, а также сведений о доходах, об имуществе и обязательствах имущественного характера своих супруга (супруги) и несовершеннолетних детей**

1. Внести в Положение о представлении гражданами, претендующими на замещение должностей руководителей муниципальных учреждений городского округа «Город Архангельск», руководителями муниципальных учреждений городского округа «Город Архангельск» сведений о своих доходах, об имуществе и обязательствах имущественного характера, а также сведений о доходах, об имуществе и обязательствах имущественного характера своих супруга (супруги) и несовершеннолетних детей, утвержденное постановлением Администрации муниципального образования «Город Архангельск» от 23 сентября 2019 года № 1467 (с изменениями), следующие изменения:

в пункте 1 слова «полученных ими доходах, об имуществе, принадлежащем им на праве собственности, и об их обязательствах имущественного характера, а также сведений о доходах супруга (супруга) и несовершеннолетних детей, об имуществе, принадлежащем им на праве собственности, и об их обязательствах имущественного характера» заменить словами «доходах, об имуществе и обязательствах имущественного характера, предусмотренных частью 1 статьи 8 Федерального закона от 25 декабря 2008 года № 273-ФЗ «О противодействии коррупции»;

в пункте 2:

абзац первый изложить в следующей редакции:

«2. Сведения о доходах, об имуществе и обязательствах имущественного характера представляются по утвержденному Указом Президента Российской Федерации от 23 июня 2014 года № 460 форме справки о доходах, расходах, об имуществе и обязательствах имущественного характера, заполненной с использованием специального программного обеспечения «Справки БК» (далее – СПО «Справки БК»), размещен-

ного на официальном сайте Президента Российской Федерации, ссылка на который также размещается на официальном сайте государственной информационной системы в области государственной службы в информационно-телекоммуникационной сети «Интернет»;

в подпункте «б)» после слов «руководителями учреждений» дополнить словами «в случае возникновения оснований для представления сведений о расходах в соответствии с Федеральным законом от 03 декабря 2012 года № 230-ФЗ «О контроле за соответствием расходов лиц, замещающих государственные должности, и иных лиц их доходам»;

пункт 4 изложить в следующей редакции:

«4. Руководитель учреждения представляет:

а) сведения о своих доходах, полученных в период с 01 января по 31 декабря года (далее – отчетный период), в котором возникли основания для представления сведений о расходах в соответствии с Федеральным законом от 03 декабря 2012 года № 230-ФЗ «О контроле за соответствием расходов лиц, замещающих государственные должности, и иных лиц их доходам» от всех источников (включая заработную плату, пенсии, пособия, иные выплаты), а также сведения об имуществе, принадлежащем ему на праве собственности, и о своих обязательствах имущественного характера по состоянию на конец отчетного периода;

б) сведения о доходах супруга (супруга) и несовершеннолетних детей, полученных в отчетном периоде, в котором возникли основания для представления сведений о расходах в соответствии с Федеральным законом от 03 декабря 2012 года № 230-ФЗ «О контроле за соответствием расходов лиц, замещающих государственные должности, и иных лиц их доходам» от всех источников (включая заработную плату, пенсии, пособия, иные выплаты), а также сведения об имуществе, принадлежащем им на праве собственности, и об их обязательствах имущественного характера по состоянию на конец отчетного периода.»;

пункт 5 изложить в следующей редакции:

«5. Сведения о доходах, об имуществе и обязательствах имущественного характера представляются в департамент муниципальной службы и кадров Администрации городского округа «Город Архангельск» на бумажном носителе и в виде файла с электронным образом справки о доходах, расходах, об имуществе и обязательствах имущественного характера в формате .XSB, сформированного в СПО «Справки БК», содержащего информацию, идентичную информации, указанной в соответствующей справке на бумажном носителе.

Электронный файл справки о доходах, расходах, об имуществе и обязательствах имущественного характера представляется после согласования в окончательном варианте соответствующей справки, представленной на бумажном носителе, в тот же рабочий день на внешнем носителе электронной информации, который возвращается владельцу после копирования данных.

В случае непредставления по объективным причинам руководителем учреждения сведений, предусмотренных настоящим Положением, в отношении своих супруги (супруга) и несовершеннолетних детей данный факт подлежит рассмотрению на комиссии Администрации городского округа «Город Архангельск» по урегулированию конфликта интересов в отношении руководителей муниципальных учреждений городского округа «Город Архангельск» и муниципальных унитарных предприятий городского округа «Город Архангельск»»;

пункт 6 дополнить абзацами вторым и третьим следующего содержания:

«Уточненные сведения представляются на бумажном носителе и в виде файла с электронным образом справки о доходах, расходах, об имуществе и обязательствах имущественного характера в формате .XSB, сформированного в СПО «Справки БК», содержащего информацию, идентичную информации, указанной в соответствующей справке на бумажном носителе.

Электронный файл с уточненными сведениями представляется вместе с соответствующей справкой на бумажном носителе в тот же рабочий день на внешнем носителе электронной информации, который возвращается владельцу после копирования данных.»;

пункт 9 изложить в следующей редакции:

«9. Сведения о доходах, об имуществе и обязательствах имущественного характера, представленные в соответствии с настоящим Положением гражданином, претендующим на должность руководителя учреждения, при назначении на должность руководителя учреждения, руководителем учреждения и информация о результатах проверки достоверности и полноты этих сведений приобщаются к личному делу данных лиц на бумажном носителе.

Файлы справок, представленные в формате .XSB, хранятся в электронном виде в департаменте муниципальной службы и кадров Администрации городского округа «Город Архангельск» на внешнем носителе электронной информации.

В случае если гражданин, претендующий на должность руководителя учреждения, представивший в Администрацию городского округа «Город Архангельск» справки о своих доходах, об имуществе и обязательствах имущественного характера, а также о доходах, об имуществе и обязательствах имущественного характера своих супруги (супруга) и несовершеннолетних детей, не был назначен на должность руководителя учреждения, данные справки возвращаются ему по письменному заявлению вместе с другими документами; файлы справок, представленные в формате .XSB, удаляются.»;

пункты 9.1, 9.2 исключить;

пункт 10 изложить в следующей редакции:

«10. При непредставлении сведений о доходах, об имуществе и обязательствах имущественного характера, представлении заведомо неполных сведений, за исключением случаев, установленных федеральными законами, либо представлении заведомо недостоверных сведений гражданин, претендующий на должность руководителя учреждения, не может быть назначен на соответствующую должность, а руководитель учреждения несет ответственность, предусмотренную Федеральным законом от 25 декабря 2008 года № 273-ФЗ «О противодействии коррупции»»;

приложение к настоящему Положению признать утратившим силу.

2. Опубликовать постановление в газете «Архангельск – Город воинской славы» и на официальном сайте Администрации городского округа «Город Архангельск» в информационно-телекоммуникационной сети «Интернет».

**Глава городского округа  
«Город Архангельск»**

**Д.А. Морев**

## АДМИНИСТРАЦИЯ ГОРОДСКОГО ОКРУГА «ГОРОД АРХАНГЕЛЬСК»

### ПОСТАНОВЛЕНИЕ

от 11 марта 2026 г. № 414

#### О внесении изменений в постановление мэрии города Архангельска от 02 мая 2012 года № 87, административный регламент предоставления муниципальной услуги «Представление информации о порядке предоставления жилищно-коммунальных услуг на территории муниципального образования «Город Архангельск» Архангельской области»

1. Внести в постановление мэрии города Архангельска от 02 мая 2012 года № 87 «Об утверждении административного регламента предоставления муниципальной услуги «Представление информации о порядке предоставления жилищно-коммунальных услуг на территории муниципального образования «Город Архангельск» Архангельской области» (с изменениями), следующие изменения:

а) в преамбуле слова «муниципального образования» заменить словами «городского округа»;

б) в наименовании и пункте 1 слова «Архангельской области» исключить.

2. Внести в административный регламент предоставления муниципальной услуги «Представление информации о порядке предоставления жилищно-коммунальных услуг на территории городского округа «Город Архангельск» Архангельской области», утвержденный постановлением мэрии города Архангельска от 02 мая 2012 года № 87 (с изменениями), изменение, изложив его в новой прилагаемой редакции.

3. Опубликовать постановление в газете «Архангельск – Город воинской славы» и на официальном сайте Администрации городского округа «Город Архангельск» в информационно-телекоммуникационной сети «Интернет».

**Глава городского округа  
«Город Архангельск»**

**Д.А. Морев**

### ПРИЛОЖЕНИЕ

к постановлению Администрации городского округа «Город Архангельск» от 11 марта 2026 г. № 414

#### «АДМИНИСТРАТИВНЫЙ РЕГЛАМЕНТ предоставления муниципальной услуги «Представление информации о порядке предоставления жилищно-коммунальных услуг на территории городского округа «Город Архангельск»

### I. Общие положения

#### 1.1. Предмет регулирования административного регламента

1. Настоящий административный регламент предоставления муниципальной услуги «Представление информации о порядке предоставления жилищно-коммунальных услуг на территории городского округа «Город Архангельск» (далее – муниципальная услуга) разработан в целях повышения качества и доступности предоставления муниципальной услуги, определяет стандарт, сроки и последовательность административных процедур и административных действий при осуществлении полномочий по предоставлению информации о порядке предоставления жилищно-коммунальных услуг в Администрации городского округа «Город Архангельск» (далее – Администрация).

2. Предоставление муниципальной услуги включает в себя следующие административные процедуры:

- 1) регистрация и прием к рассмотрению заявления о представлении информации о порядке предоставления жилищно-коммунальных услуг на территории городского округа «Город Архангельск» (далее – запрос о предоставлении муниципальной услуги);
- 2) рассмотрение вопроса о предоставлении муниципальной услуги;
- 3) выдача результата предоставления муниципальной услуги;
- 4) исправление допущенных опечаток и ошибок в документах, являющихся результатом предоставления муниципальной услуги;
- 5) выдача дубликата документов, являющихся результатом предоставления муниципальной услуги;
- 6) оставление запроса о предоставлении муниципальной услуги без рассмотрения.

#### 1.2. Круг заявителей

3. Заявителями при предоставлении муниципальной услуги являются:

- 1) физические лица;
- 2) юридические лица (за исключением государственных органов и их территориальных органов, органов государственных внебюджетных фондов и их территориальных органов, органов местного самоуправления).
4. От имени физических лиц, указанных в пункте 3 настоящего административного регламента, вправе выступать:
  - представитель физического лица при представлении доверенности, подписанной физическим лицом и оформленной в соответствии со статьей 185 Гражданского кодекса Российской Федерации;
  - законный представитель физического лица при представлении документов, подтверждающих права законного представителя.
- От имени юридических лиц, указанных в пункте 3 настоящего административного регламента, вправе выступать:
  - руководитель организации при представлении документов, подтверждающих его полномочия;

представитель организации при представлении доверенности, подписанной руководителем организации или иным уполномоченным на это лицом в соответствии с законом и учредительными документами организации.

### II. Стандарт предоставления муниципальной услуги

#### 2.1. Наименование муниципальной услуги

5. Представление информации о порядке предоставления жилищно-коммунальных услуг на территории городского округа «Город Архангельск».

#### 2.2. Наименование органа Администрации, предоставляющего муниципальную услугу

6. Муниципальная услуга предоставляется непосредственно Администрацией в лице департамента городского хозяйства Администрации (далее – департамент городского хозяйства).

#### 2.3. Результат предоставления муниципальной услуги

7. Результатами предоставления муниципальной услуги являются:

- 1) письмо о порядке предоставления жилищно-коммунальных услуг населению на территории городского округа «Город Архангельск»;
- 2) решение об отказе в предоставлении информации о порядке предоставления жилищно-коммунальных услуг населению на территории городского округа «Город Архангельск» (далее – решение об отказе в предоставлении информации).
8. Решение об отказе в предоставлении информации оформляется по форме согласно приложению № 6 к настоящему административному регламенту.

9. Результаты предоставления муниципальной услуги могут быть получены:

- 1) в Администрации – если заявитель обратился за получением муниципальной услуги непосредственно в Администрацию либо указал на такой способ получения результата предоставления муниципальной услуги в запросе о предоставлении муниципальной услуги;
- 2) почтовым отправлением – если заявитель обратился посредством почтового отправления либо указал на такой способ получения результата в запросе о предоставлении муниципальной услуги;
- 3) на Архангельском региональном портале государственных и муниципальных услуг (функций) (далее – Региональный портал) – если заявитель обратился за получением муниципальной услуги через Региональный портал.

Результат предоставления муниципальной услуги направляется для размещения в личном кабинете заявителя на Региональном портале в виде сканированной копии документа на бумажном носителе, являющегося результатом предоставления муниципальной услуги.

#### 2.4. Срок предоставления муниципальной услуги

10. Максимальный срок предоставления муниципальной услуги – до 30 рабочих дней со дня регистрации запроса о предоставлении муниципальной услуги и документов, необходимых для предоставления муниципальной услуги в Администрации, либо на Региональном портале.

#### 2.5. Исчерпывающий перечень документов, необходимых для предоставления муниципальной услуги

11. Исчерпывающий перечень документов, необходимых для предоставления муниципальной услуги, включая перечень способов подачи этих документов, требования к его форме, формату, приведен в приложении № 1 к настоящему административному регламенту.

12. Документы, необходимые для предоставления муниципальной услуги, подаются заявителями по следующим формам:

- 1) запрос о предоставлении муниципальной услуги составляется по форме согласно приложению № 4 к настоящему административному регламенту;
- 2) доверенность представителя заявителя – оформленная в соответствии с требованиями статьи 185 Гражданского кодекса Российской Федерации;

#### 2.6. Исчерпывающий перечень оснований для отказа в приеме запроса о предоставлении муниципальной услуги и документов, необходимых для предоставления муниципальной услуги

13. Основания для отказа в приеме запроса о предоставлении муниципальной услуги и документов, необходимых для предоставления муниципальной услуги, приведены в приложении № 2 к настоящему административному регламенту.

#### 2.7. Исчерпывающий перечень оснований для приостановления предоставления муниципальной услуги или для отказа в предоставлении муниципальной услуги

14. Основания для приостановления предоставления муниципальной услуги отсутствуют.

15. Основания для отказа в предоставлении муниципальной услуги приведены в приложении № 3 к настоящему административному регламенту.

#### 2.8. Размер платы, взимаемой с заявителя при предоставлении муниципальной услуги, и способы ее взимания

16. Предоставление муниципальной услуги осуществляется без взимания платы.

#### 2.9. Максимальный срок ожидания в очереди при подаче запроса о предоставлении муниципальной услуги и при получении результата предоставления муниципальной услуги

17. Максимальный срок ожидания в очереди:

- 1) при подаче запроса о предоставлении муниципальной услуги в случае обращения заявителя непосредственно в Администрацию – не более 15 минут;
- 2) при получении результата предоставления муниципальной услуги в случае обращения заявителя непосредственно в Администрацию – не более 15 минут.

#### 2.10. Срок регистрации запроса о предоставлении муниципальной услуги

18. Максимальный срок регистрации запроса о предоставлении муниципальной услуги составляет:

- 1) при подаче запроса о предоставлении муниципальной услуги заявителем непосредственно в Администрацию – в день поступления в Администрацию;
- 2) при направлении запроса о предоставлении муниципальной услуги почтовым отправлением в Администрацию – в день поступления из организации почтовой связи;
- 3) при направлении запроса о предоставлении муниципальной услуги через Региональный портал – в день подачи, в случае подачи запроса о предоставлении муниципальной услуги после окончания рабочего дня – следующий за днем подачи рабочий день, в выходные или праздничные дни – первый рабочий день, следующий за выходным или праздничным днем соответственно.

#### 2.11. Требования к помещениям, в которых предоставляется муниципальная услуга

19. Сведения о требованиях, которым должны соответствовать помещения, в которых предоставляется муниципальная услуга, требованиях к залу ожидания, местам для заполнения запросов о предоставлении муниципальной услуги, информационным стендам с образцами их заполнения и перечнем документов и (или) информации, необходимых для предоставления муниципальной услуги, в том числе к обеспечению доступности для инвалидов указанных объектов в соответствии с законодательством Российской Федерации о социальной защите инвалидов, размещены на официальном информационном интернет-портале городского округа «Город Архангельск» и (или) официальном сайте Администрации, а также на Едином портале государственных и муниципальных услуг (функций) (далее – Единый портал), и Региональном портале.

#### 2.12. Показатели доступности и качества муниципальной услуги

20. Перечень показателей доступности и качества муниципальной услуги, размещен на официальном информационном интернет-портале городского округа «Город Архангельск» и (или) официальном сайте Администрации, а также Едином портале и Региональном портале.

#### 2.13. Иные требования к предоставлению муниципальной услуги

21. Услуги, необходимые и обязательные для предоставления муниципальной услуги, отсутствуют.
22. При предоставлении муниципальной услуги используются следующие информационные системы: федеральная государственная информационная система «Единая система идентификации и аутентификации в инфраструктуре, обеспечивающей информационно-технологическое взаимодействие ин-

формационных систем, используемых для предоставления государственных и муниципальных услуг в электронной форме);

государственная информационная система Архангельской области «Архангельская региональная система исполнения регламентов».

23. Результаты предоставления муниципальной услуги в отношении несовершеннолетнего, оформленные в форме документа на бумажном носителе, не могут быть предоставлены другому законному представителю несовершеннолетнего в случае, если заявитель в момент подачи запроса о предоставлении муниципальной услуги выразил письменно желание получить запрашиваемые результаты предоставления муниципальной услуги в отношении несовершеннолетнего лично.

24. При получении результатов предоставления муниципальной услуги в отношении несовершеннолетнего законным представителем несовершеннолетнего, являющимся заявителем, реализация права на получение результатов предоставления муниципальной услуги в отношении несовершеннолетнего, оформленных в форме документа на бумажном носителе, может осуществляться законным представителем несовершеннолетнего, не являющимся заявителем. В этом случае заявитель, являющийся законным представителем несовершеннолетнего, в запросе о предоставлении муниципальной услуги указывает фамилию, имя, отчество (при наличии), сведения о документе, удостоверяющем личность другого законного представителя несовершеннолетнего, уполномоченного на получение результатов предоставления муниципальной услуги в отношении несовершеннолетнего. Результаты предоставления муниципальной услуги выдаются такому законному представителю несовершеннолетнего в порядке, предусмотренном подпунктами 1, 2 пункта 9 настоящего административного регламента.

### III. Состав, последовательность и сроки выполнения административных процедур, требования к порядку их выполнения, в том числе особенности выполнения административных процедур в электронной форме

#### 3.1. Регистрация и прием к рассмотрению запроса о предоставлении муниципальной услуги

25. Основанием для регистрации и приема к рассмотрению запроса о предоставлении муниципальной услуги является получение Администрацией запроса о предоставлении муниципальной услуги и документов, необходимых для предоставления муниципальной услуги, в соответствии с приложением № 1 к настоящему административному регламенту.

26. Муниципальный служащий Администрации, ответственный за прием документов (далее – ответственный за прием документов) регистрирует запрос заявителя в системе электронного документооборота и делопроизводства «Дело» и направляет его муниципальному служащему, ответственному за предоставление муниципальной услуги (далее – ответственный исполнитель).

В целях регистрации запроса о предоставлении муниципальной услуги исполнитель, ответственный за прием документов, устанавливает личность заявителя.

В целях приема к рассмотрению запроса о предоставлении муниципальной услуги ответственный исполнитель:

- 1) проверяет полноту и правильность оформления полученных документов;
- 2) устанавливает наличие или отсутствие оснований для отказа в приеме запроса о предоставлении муниципальной услуги и документов, необходимых для предоставления муниципальной услуги. Исчерпывающий перечень оснований для отказа в приеме документов, необходимых для предоставления муниципальной услуги, приведен в приложении № 2 к настоящему административному регламенту.

27. Способы установления личности заявителя являются:

- 1) паспорт гражданина Российской Федерации или иной документ, удостоверяющий личность заявителя, – при подаче запроса о предоставлении муниципальной услуги непосредственно в Администрацию;
- 2) копия паспорта гражданина Российской Федерации или иного документа, удостоверяющего личность заявителя, – при подаче запроса о предоставлении муниципальной услуги почтовым отправлением в Администрацию;
- 3) федеральная государственная информационная система «Единая система идентификации и аутентификации в инфраструктуре, обеспечивающей информационно-технологическое взаимодействие информационных систем, используемых для предоставления государственных и муниципальных услуг в электронной форме» – при подаче запроса о предоставлении муниципальной услуги через Региональный портал.

28. В случае наличия оснований для отказа в приеме запроса о предоставлении муниципальной услуги и документов, необходимых для предоставления муниципальной услуги ответственный исполнитель подготавливает уведомление об отказе в приеме документов, необходимых для предоставления муниципальной услуги (далее – уведомление об отказе в приеме документов).

Уведомление об отказе в приеме документов оформляется по форме согласно приложению № 5 к настоящему административному регламенту.

В уведомлении указывается конкретное основание для отказа в приеме документов с разъяснением, в чем оно состоит.

Уведомление об отказе в приеме документов подписывается директором департамента городского хозяйства Администрации городского округа «Город Архангельск», и направляется заявителю в порядке, установленном пунктом 9 настоящего административного регламента.

29. В случае отсутствия оснований для отказа в приеме запроса о предоставлении муниципальной услуги и документов, необходимых для предоставления муниципальной услуги ответственный исполнитель принимает запрос заявителя к рассмотрению.

30. Срок регистрации запроса о предоставлении муниципальной услуги указан в пункте 18 настоящего административного регламента.

#### 3.2. Рассмотрение вопроса о предоставлении муниципальной услуги

31. Основанием для рассмотрения вопроса о предоставлении муниципальной услуги является регистрация запроса заявителя о предоставлении муниципальной услуги.

32. Ответственный исполнитель:

- 1) рассматривает документы, предоставленные заявителем в целях предоставления муниципальной услуги;
- 3) проверяет наличие или отсутствие оснований для отказа в предоставлении муниципальной услуги. Исчерпывающий перечень оснований для отказа в предоставлении муниципальной услуги приведен в приложении № 3 к настоящему административному регламенту.

33. В случае наличия оснований для отказа в предоставлении муниципальной услуги ответственный исполнитель подготавливает решение об отказе в предоставлении муниципальной услуги.

В решении об отказе в предоставлении муниципальной услуги указывается конкретное основание для отказа с разъяснением, в чем оно состоит (и указанием перечня документов и информации, отсутствие и (или) недостоверность которых стали причиной отказа, а также с указанием перечня установленных федеральными законами и (или) иными нормативными правовыми актами требований, несоответствие которым повлекло отказ в предоставлении муниципальной услуги).

34. В случае отсутствия оснований для отказа в предоставлении муниципальной услуги ответственный исполнитель принимает запрос заявителя к рассмотрению.

35. Результаты предоставления муниципальной услуги, указанные в пункте 7 настоящего административного регламента, подписываются директором департамента городского хозяйства Администрации.

36. Решение о предоставлении муниципальной услуги или об отказе принимается в срок, предусмотренный пунктом 10 настоящего административного регламента).

#### 3.3. Выдача результата предоставления муниципальной услуги

37. Основанием для выдачи результата предоставления муниципальной услуги является подготовка и подписание документов, предусмотренных пунктом 7 настоящего административного регламента (далее – результат предоставления муниципальной услуги).

38. Ответственный исполнитель в течение одного рабочего дня со дня принятия решения о предоставлении муниципальной услуги или об отказе в этом, но не позднее дня истечения максимального срока предоставления муниципальной услуги (пункт 10 настоящего административного регламента) направляет результат предоставления муниципальной услуги одним из способов, предусмотренных пунктом 9 настоящего административного регламента.

#### 3.4. Исправление допущенных опечаток и ошибок в документах, являющихся результатом предоставления муниципальной услуги

39. Заявитель вправе обратиться в Администрацию с заявлением об исправлении допущенных опечаток и ошибок в документах, являющихся результатом предоставления муниципальной услуги (далее – заявление об исправлении допущенных опечаток и ошибок) по форме согласно приложению № 7 к настоящему административному регламенту посредством личного обращения в Администрацию, либо посредством почтового отправления, либо через Региональный портал.

40. В случае подтверждения наличия допущенных опечаток, ошибок в документах, являющихся результатом предоставления муниципальной услуги, Администрация вносит исправления в ранее выданный документ.

41. Документ, являющийся результатом предоставления муниципальной услуги, с внесенными исправлениями допущенных опечаток и ошибок либо решение об отказе во внесении исправлений в документ, являющийся результатом предоставления муниципальной услуги, по форме согласно при-

ложению № 8 к настоящему административному регламенту направляется заявителю в порядке, установленном пунктом 9 настоящего административного регламента, способом, указанным в заявлении об исправлении допущенных опечаток и ошибок, в течение пяти рабочих дней с даты поступления заявления об исправлении допущенных опечаток и ошибок.

42. Исчерпывающий перечень оснований для отказа в исправлении допущенных опечаток и ошибок в документах, являющихся результатом предоставления муниципальной услуги:

- а) несоответствие заявителя кругу лиц, указанных в подразделе 1.2 настоящего административного регламента;
- б) отсутствие факта допущения опечаток и ошибок в документах, являющихся результатом предоставления муниципальной услуги.

#### 3.5. Выдача дубликата документов, являющихся результатом предоставления муниципальной услуги

43. Заявитель вправе обратиться в Администрацию с заявлением о выдаче дубликата документов, являющихся результатом предоставления муниципальной услуги (далее – заявление о выдаче дубликата) по форме согласно приложению № 9 к настоящему административному регламенту посредством личного обращения в Администрацию, либо посредством почтового отправления, либо через Региональный портал.

44. В случае отсутствия оснований для отказа в выдаче дубликата документов, являющихся результатом предоставления муниципальной услуги, установленных пунктом 46 настоящего административного регламента, Администрация выдает дубликат документов, являющихся результатом предоставления муниципальной услуги с присвоением того же регистрационного номера, который был указан в ранее выданных документах, являющихся результатом предоставления муниципальной услуги.

45. Дубликат документов, являющихся результатом предоставления муниципальной услуги, либо решение об отказе в выдаче дубликата документов, являющихся результатом предоставления муниципальной услуги по форме согласно приложению № 10 к настоящему административному регламенту направляется заявителю в порядке, установленном пунктом 9 настоящего административного регламента, способом, указанным заявителем в заявлении о выдаче дубликата, в течение пяти рабочих дней с даты поступления заявления о выдаче дубликата.

46. Основанием для отказа в выдаче дубликата документов, являющихся результатом предоставления муниципальной услуги является несоответствие заявителя кругу лиц, указанных в подразделе 1.2 настоящего административного регламента.

#### 3.6. Оставление запроса о предоставлении муниципальной услуги без рассмотрения

47. Заявитель не позднее одного рабочего дня, предшествующего дню окончания срока предоставления муниципальной услуги, вправе обратиться в Администрацию с заявлением об оставлении запроса о предоставлении муниципальной услуги без рассмотрения по форме согласно приложению № 11 к настоящему административному регламенту посредством личного обращения в Администрацию.

48. На основании поступившего заявления об оставлении запроса о предоставлении муниципальной услуги без рассмотрения Администрация принимает решение об оставлении запроса о предоставлении муниципальной услуги без рассмотрения.

49. Решение об оставлении запроса о предоставлении муниципальной услуги без рассмотрения направляется заявителю по форме согласно приложению № 12 к настоящему административному регламенту в порядке, установленном пунктом 9 настоящего административного регламента, способом, указанным заявителем в заявлении об оставлении запроса о предоставлении муниципальной услуги без рассмотрения, не позднее одного рабочего дня, следующего за днем поступления заявления об оставлении запроса о предоставлении муниципальной услуги без рассмотрения.

50. Оставление запроса о предоставлении муниципальной услуги без рассмотрения не препятствует повторному обращению заявителя в Администрацию за получением услуги.

### IV. Способы информирования заявителей об изменении статуса рассмотрения запросов о предоставлении муниципальной услуги

51. При наличии технической возможности заявители информируются об изменении статуса рассмотрения запроса о предоставлении муниципальной услуги.

52. При предоставлении муниципальной услуги в электронной форме заявителю направляются:

- 1) уведомление о записи на прием в Администрацию содержащее сведения о дате, времени и месте приема;
  - 2) уведомление о регистрации запроса о предоставлении муниципальной услуги, содержащее сведения о факте регистрации запроса о предоставлении муниципальной услуги, а также сведения о дате окончания предоставления муниципальной услуги либо мотивированный отказ в приеме документов, необходимых для предоставления муниципальной услуги;
  - 3) уведомление о результатах рассмотрения запроса о предоставлении муниципальной услуги, содержащее сведения о принятии положительного решения о предоставлении муниципальной услуги и возможности получить результат предоставления муниципальной услуги либо мотивированный отказ в предоставлении муниципальной услуги.
53. При предоставлении муниципальной услуги в иных формах заявителю направляются:
- 1) уведомление об отказе в приеме документов, необходимых для предоставления муниципальной услуги (при принятии такого решения);
  - 2) результат предоставления муниципальной услуги.

ПРИЛОЖЕНИЕ № 1  
к административному регламенту  
предоставления муниципальной услуги  
«Представление информации о порядке  
предоставления жилищно-коммунальных  
услуг на территории городского  
округа «Город Архангельск»

### Исчерпывающий перечень документов, необходимых для предоставления муниципальной услуги «Представление информации о порядке предоставления жилищно-коммунальных услуг на территории городского округа «Город Архангельск»

#### I. Наименования документов и требования к ним

Цель обращения заявителей	Наименования документов	Требования к формам (форматам) документов и количеству экземпляров
1. Получение информации о порядке предоставления жилищно-коммунальных услуг на территории городского округа "Город Архангельск"	1) документы и информация, которые заявитель должен представить самостоятельно:  а) заявление о порядке предоставления жилищно-коммунальных услуг на территории городского округа "Город Архангельск"  б) паспорт гражданина Российской Федерации либо иной документ, удостоверяющий личность заявителя (за исключением случаев обращения за получением муниципальной услуги в электронной форме);  в) документы, подтверждающие статус и полномочия представителя заявителя (в случае обращения за получением муниципальной услуги через представителя)	Оригинал 1 экз. Должно быть подписано заявителем или его уполномоченным представителем/  Копия, 1 экз./ оригинал для сверки/ Файл с расширением DOC, DOCX, JPEG, JPG, BMP, PNG, PDF, XML, RAR, ZIP, 7z, SIG Максимально допустимый размер файла — 50 Мб  Копия 1 экз., оригинал для сверки/ Файл с расширением DOC, DOCX, JPEG, JPG, BMP, PNG, PDF, XML, RAR, ZIP, 7z, SIG Максимально допустимый размер файла — 50 Мб

#### II. Способы подачи документов

Документы, предусмотренные настоящим приложением, подаются одним из следующих способов:

- 1) подаются заявителем непосредственно в отдел регистрации и контроля исполнения документов департамента протокола и общественных связей Администрации городского округа «Город Архангельск»;
- 2) направляются почтовым отправлением в Администрацию городского округа «Город Архангельск»;
- 3) направляются через Архангельский региональный портал государственных и муниципальных услуг (функций).

ПРИЛОЖЕНИЕ № 2  
к административному регламенту  
предоставления муниципальной услуги  
«Представление информации о порядке  
предоставления жилищно-коммунальных  
услуг на территории городского  
округа «Город Архангельск»

**Исчерпывающий перечень оснований  
для отказа в приеме запроса о предоставлении муниципальной услуги и  
документов, необходимых для предоставления муниципальной услуги  
«Представление информации о порядке предоставления жилищно-коммунальных  
услуг на территории городского округа «Город Архангельск»**

Цель обращения заявителей	Основания для отказа в приеме запроса о предоставлении муниципальной услуги и документов, необходимых для предоставления муниципальной услуги
1. Получение информации о порядке предоставления жилищно-коммунальных услуг на территории городского округа "Город Архангельск" (далее – муниципальная услуга)	1) заявление о представлении информации о порядке предоставления жилищно-коммунальных услуг на территории городского округа "Город Архангельск" (далее – запрос о предоставлении муниципальной услуги) представлено в орган местного самоуправления, в полномочия которого не входит предоставление муниципальной услуги; 2) неполное заполнение полей в форме запроса о предоставлении муниципальной услуги, в том числе в интерактивной форме на Архангельском региональном портале государственных и муниципальных услуг (функций); 3) предоставление неполного пакета документов, предусмотренных разделом I приложения № 1 к административному регламенту; 4) один или несколько предоставленных документов утратили силу на день обращения за получением муниципальной услуги (документ, удостоверяющий личность; документ, удостоверяющий полномочия представителя заявителя, в случае обращения за получением муниципальной услуги указанным лицом); 5) предоставленные документы содержат подчистки и исправления текста, не заверенные в порядке, установленном законодательством Российской Федерации; 6) предоставленные документы содержат повреждения, наличие которых не позволяет в полном объеме получить информацию и сведения, содержащиеся в документах; 7) выявлено несоблюдение установленных статьей 11 Федерального закона от 6 апреля 2011 года № 63-ФЗ "Об электронной подписи" условий признания электронной подписи действительной в документах, представленных в электронной форме; 8) подача запроса о предоставлении муниципальной услуги неуполномоченным на то лицом.

ПРИЛОЖЕНИЕ № 3  
к административному регламенту  
предоставления муниципальной услуги  
«Представление информации о порядке  
предоставления жилищно-коммунальных  
услуг на территории городского  
округа «Город Архангельск»

**Исчерпывающий перечень оснований  
для отказа в предоставлении муниципальной услуги  
«Представление информации о порядке предоставления жилищно-коммунальных  
услуг на территории городского округа «Город Архангельск»**

Цель обращения заявителей	Основания для отказа в предоставлении муниципальной услуги
1. Получение информации о порядке предоставления жилищно-коммунальных услуг на территории городского округа "Город Архангельск"	1) отсутствие запрашиваемой информации в Администрации городского округа "Город Архангельск"

ПРИЛОЖЕНИЕ № 4  
к административному регламенту  
предоставления муниципальной услуги  
«Представление информации о порядке  
предоставления жилищно-коммунальных  
услуг на территории городского  
округа «Город Архангельск»

В департамент городского хозяйства  
Администрации городского округа  
«Город Архангельск»

от \_\_\_\_\_  
(фамилия, имя, отчество (при наличии) заявителя/  
наименование юридического лица)

Адрес: \_\_\_\_\_  
(местонахождение юридического лица,  
место жительства физического лица)

контактный телефон: \_\_\_\_\_

**ЗАЯВЛЕНИЕ  
о представлении информации о порядке предоставления жилищно-коммунальных  
услуг на территории городского округа «Город Архангельск»**

Прошу предоставить информацию \_\_\_\_\_

(указывается интересующий вопрос о порядке предоставления жилищно-коммунальной услуги)

Результат рассмотрения настоящего заявления прошу:

выдать на бумажном носителе при личном обращении в Администрацию городского округа "Город Архангельск"	
направить на бумажном носителе на почтовый адрес:	

\_\_\_\_\_  
(подпись)                      (расшифровка подписи)                      дата

В случае наличия среди заявителей несовершеннолетних (нужное подчеркнуть):

Согласен(а) / не согласен(а) с получением результата предоставления муниципальной услуги оформленного в форме документа на бумажном носителе другим законным представителем несовершеннолетнего

фамилия, имя, отчество (при наличии) законного представителя \_\_\_\_\_

Документ, удостоверяющий личность \_\_\_\_\_

Серия \_\_\_\_\_ номер \_\_\_\_\_

Контактный телефон \_\_\_\_\_

ПРИЛОЖЕНИЕ № 5  
к административному регламенту  
предоставления муниципальной услуги  
«Представление информации о порядке  
предоставления жилищно-коммунальных  
услуг на территории городского  
округа «Город Архангельск»

Бланк

Адресат

**УВЕДОМЛЕНИЕ  
об отказе в приеме документов, необходимых для предоставления  
муниципальной услуги «Представление информации о порядке  
предоставления жилищно-коммунальных услуг на территории  
городского округа «Город Архангельск»**

В приеме документов для предоставления муниципальной услуги «Представление информации о порядке предоставления жилищно-коммунальных услуг на территории городского округа «Город Архангельск» Вам отказано по следующим основаниям:

\_\_\_\_\_ (указывается наименование основания для отказа в приеме документов и разъяснение причин отказа в приеме документов)

Вы вправе повторно обратиться с заявлением о представлении информации о порядке предоставления жилищно-коммунальных услуг на территории городского округа «Город Архангельск» после устранения указанных нарушений.

Данный отказ может быть обжалован в досудебном порядке путем направления жалобы в Администрацию городского округа «Город Архангельск», а также в судебном порядке.

Дополнительно информируем: \_\_\_\_\_

\_\_\_\_\_ (указывается информация, необходимая для устранения причин отказа в приеме документов, а также иная дополнительная информация при наличии)

\_\_\_\_\_ (должность)

\_\_\_\_\_ (подпись)

\_\_\_\_\_ (фамилия, имя, отчество (последнее – при наличии))

Бланк

Адресат

**РЕШЕНИЕ  
об отказе в предоставлении информации о порядке предоставления  
жилищно-коммунальных услуг на территории  
городского округа «Город Архангельск»**

По результатам рассмотрения заявления о представлении информации о порядке предоставления жилищно-коммунальных услуг на территории городского округа «Город Архангельск» от \_\_\_\_\_ 20\_\_\_\_ № \_\_\_\_\_ принято решение об отказе представлении информации о порядке предоставления жилищно-коммунальных услуг по следующим основаниям:

\_\_\_\_\_ (указывается наименование основания для отказа в предоставлении муниципальной услуги и разъяснение причин отказа в предоставлении муниципальной услуги)

Вы вправе повторно обратиться с заявлением об исправлении допущенных опечаток и ошибок в документах, выданных в результате предоставления муниципальной услуги, после устранения указанных нарушений.

Данный отказ может быть обжалован в досудебном порядке путем направления жалобы в Администрацию городского округа «Город Архангельск», а также в судебном порядке.

Дополнительно информируем: \_\_\_\_\_

\_\_\_\_\_ (указывается информация, необходимая для устранения причин отказа в регистрации заявления о представлении информации о порядке предоставления жилищно-коммунальных услуг, а также иная дополнительная информация при наличии)

\_\_\_\_\_ (должность)

\_\_\_\_\_ (подпись)

\_\_\_\_\_ (фамилия, имя, отчество)

ПРИЛОЖЕНИЕ № 7  
к административному регламенту  
предоставления муниципальной услуги  
«Представление информации о порядке  
предоставления жилищно-коммунальных  
услуг на территории городского  
округа «Город Архангельск»

В департамент городского хозяйства  
Администрации городского округа  
«Город Архангельск»

от \_\_\_\_\_  
(фамилия, имя, отчество (при наличии) заявителя/  
наименование юридического лица)

Адрес: \_\_\_\_\_  
(местонахождение юридического лица,  
место жительства физического лица)

контактный телефон: \_\_\_\_\_

**ЗАЯВЛЕНИЕ  
об исправлении допущенных опечаток и ошибок в документах,  
являющихся результатом предоставления муниципальной услуги  
«Представление информации о порядке предоставления жилищно-коммунальных  
услуг на территории городского округа «Город Архангельск»**

Прошу внести исправления в \_\_\_\_\_

\_\_\_\_\_ (указывается документ, в который требуется внести исправление, содержащий опечатку/ошибку) от \_\_\_\_\_ № \_\_\_\_\_

Указать сведения, в которых допущена опечатка/ошибка \_\_\_\_\_

Приложение:  
Результат рассмотрения настоящего заявления прошу:

выдать на бумажном носителе при личном обращении в Администрацию городского округа "Город Архангельск"	
направить на бумажном носителе на почтовый адрес:	

\_\_\_\_\_ (подпись)

\_\_\_\_\_ (расшифровка подписи)

\_\_\_\_\_ дата

ПРИЛОЖЕНИЕ № 8  
к административному регламенту  
предоставления муниципальной услуги  
«Представление информации о порядке  
предоставления жилищно-коммунальных  
услуг на территории городского  
округа «Город Архангельск»

Бланк

Адресат

В департамент городского хозяйства  
Администрации городского округа  
«Город Архангельск»**РЕШЕНИЕ****об отказе во внесении исправлений в документы, являющиеся результатом предоставления муниципальной услуги «Представление информации о порядке предоставления жилищно-коммунальных услуг на территории городского округа «Город Архангельск»**от \_\_\_\_\_  
(фамилия, имя, отчество (при наличии) заявителя/  
наименование юридического лица)

По результатам рассмотрения заявления об исправлении допущенных опечаток и ошибок в документах, являющихся результатом предоставления муниципальной услуги «Представление информации о порядке предоставления жилищно-коммунальных услуг на территории городского округа «Город Архангельск» от \_\_\_\_\_ 20\_\_ № \_\_\_\_\_ принято решение об отказе во внесении исправлений в \_\_\_\_\_ по следующим основаниям:

(указывается наименование основания для отказа во внесении исправлений в документы, являющиеся результатом предоставления муниципальной услуги, и разъяснение причин отказа)

Вы вправе повторно обратиться с заявлением об исправлении допущенных опечаток и ошибок в документах, являющихся результатом предоставления муниципальной услуги «Представление информации о порядке предоставления жилищно-коммунальных услуг на территории городского округа «Город Архангельск» после устранения указанных нарушений.

Данный отказ может быть обжалован в досудебном порядке путем направления жалобы в Администрацию городского округа «Город Архангельск», а также в судебном порядке. Дополнительно информируем:

(указывается информация, необходимая для устранения причин отказа во внесении исправлений в документы, являющихся результатом предоставления муниципальной услуги, а также иная дополнительная информация при наличии)

(должность) (подпись) (фамилия, имя, отчество (при наличии))

ПРИЛОЖЕНИЕ № 9  
к административному регламенту  
предоставления муниципальной услуги  
«Представление информации о порядке  
предоставления жилищно-коммунальных  
услуг на территории городского  
округа «Город Архангельск»

В департамент городского хозяйства  
Администрации городского округа  
«Город Архангельск»от \_\_\_\_\_  
(фамилия, имя, отчество (при наличии) заявителя/  
наименование юридического лица)Адрес: \_\_\_\_\_  
(местонахождение юридического лица,  
место жительства физического лица)

контактный телефон: \_\_\_\_\_

**ЗАЯВЛЕНИЕ****о выдаче дубликата документов, являющихся результатом предоставления муниципальной услуги «Представление информации о порядке предоставления жилищно-коммунальных услуг на территории городского округа «Город Архангельск»**

Прошу выдать дубликат \_\_\_\_\_

от \_\_\_\_\_ № \_\_\_\_\_

Результат рассмотрения настоящего заявления прошу:

выдать на бумажном носителе при личном обращении в Администрацию городского округа "Город Архангельск"	
направить на бумажном носителе на почтовый адрес:	

(подпись) (расшифровка подписи) дата

ПРИЛОЖЕНИЕ № 10  
к административному регламенту  
предоставления муниципальной услуги  
«Представление информации о порядке  
предоставления жилищно-коммунальных  
услуг на территории городского  
округа «Город Архангельск»

Бланк

Адресат

**РЕШЕНИЕ****об отказе в выдаче дубликата документов, являющихся результатом предоставления муниципальной услуги «Представление информации о порядке предоставления жилищно-коммунальных услуг на территории городского округа «Город Архангельск»**

По результатам рассмотрения заявления о выдаче дубликата документов, являющихся результатом предоставления муниципальной услуги «Представление информации о порядке предоставления жилищно-коммунальных услуг на территории городского округа «Город Архангельск» от \_\_\_\_\_ 20\_\_ № \_\_\_\_\_ принято решение об отказе в выдаче дубликата \_\_\_\_\_ по следующим основаниям:

(указывается наименование основания для отказа в выдаче дубликата документов, являющихся результатом предоставления муниципальной услуги, и разъяснение причин отказа)

Вы вправе повторно обратиться с заявлением о выдаче дубликата документов, являющихся результатом предоставления муниципальной услуги «Представление информации о порядке предоставления жилищно-коммунальных услуг на территории городского округа «Город Архангельск», после устранения указанного нарушения.

Данный отказ может быть обжалован в досудебном порядке путем направления жалобы в Администрацию городского округа «Город Архангельск», а также в судебном порядке. Дополнительно информируем

(указывается информация, необходимая для устранения причин отказа в выдаче дубликата документов, являющихся результатом предоставления муниципальной услуги, а также иная дополнительная информация при наличии)

(должность) (подпись) (фамилия, имя, отчество (при наличии))

ПРИЛОЖЕНИЕ № 11  
к административному регламенту  
предоставления муниципальной услуги  
«Представление информации о порядке  
предоставления жилищно-коммунальных  
услуг на территории городского  
округа «Город Архангельск»

**ЗАЯВЛЕНИЕ****об оставлении заявления о представлении информации о порядке предоставления жилищно-коммунальных услуг без рассмотрения**

Прошу оставить заявление о представлении информации о порядке предоставления жилищно-коммунальных услуг на территории городского округа «Город Архангельск» от \_\_\_\_\_ № \_\_\_\_\_ без рассмотрения

Результат рассмотрения настоящего заявления прошу:

выдать на бумажном носителе при личном обращении в Администрацию городского округа "Город Архангельск"	
направить на бумажном носителе на почтовый адрес:	

(подпись) (расшифровка подписи) дата

ПРИЛОЖЕНИЕ № 12  
к административному регламенту  
предоставления муниципальной услуги  
«Представление информации о порядке  
предоставления жилищно-коммунальных  
услуг на территории городского  
округа «Город Архангельск»

Бланк

Адресат

**РЕШЕНИЕ****об оставлении заявления о предоставлении муниципальной услуги «Представление информации о порядке предоставления жилищно-коммунальных услуг на территории городского округа «Город Архангельск» без рассмотрения**

На основании Вашего заявления об оставлении заявления о представлении информации о порядке предоставления жилищно-коммунальных услуг на территории городского округа «Город Архангельск» от \_\_\_\_\_ 20\_\_ г. № \_\_\_\_\_ без рассмотрения Администрацией городского округа «Город Архангельск» принято решение об оставлении заявления о представлении информации о порядке предоставления жилищно-коммунальных услуг на территории городского округа «Город Архангельск» от \_\_\_\_\_ 20\_\_ г. № \_\_\_\_\_ без рассмотрения.

(должность) (подпись) (фамилия, имя, отчество (при наличии)).

**ГЛАВА ГОРОДСКОГО ОКРУГА  
«ГОРОД АРХАНГЕЛЬСК»****ПОСТАНОВЛЕНИЕ****от 12 марта 2026 г. № 420****О создании оперативного штаба по координации действий и руководству работами в период ледохода, паводка и ледостава 2026 – 2027 годов на территории городского округа «Город Архангельск» и признании утратившими силу пунктов 1 – 5 постановления Администрации городского округа «Город Архангельск» от 01 апреля 2025 года № 510**

В соответствии с решением комиссии Архангельской области по предупреждению и ликвидации чрезвычайных ситуаций и обеспечению пожарной безопасности от 19 декабря 2025 г. (протокол № 6), в целях жизнеобеспечения населения, обеспечения устойчивой работы объектов экономики и социальной сферы города в период ледохода, паводка и ледостава в 2026 – 2027 году Администрация городского округа «Город Архангельск» постановляет:

- Создать оперативный штаб по координации действий и руководству работами в период ледохода, паводка и ледостава 2026 – 2027 года на территории городского округа «Город Архангельск» (далее – оперативный штаб) и утвердить его состав согласно приложению № 1.
- Утвердить план проведения мероприятий на территории городского округа «Город Архангельск» по безопасному (безаварийному) пропуску ледохода, паводка и в период ледостава 2026 – 2027 года согласно приложению № 2.
- Разрешить оперативному штабу при проведении мероприятий по жизнеобеспечению населения, обеспечению устойчивой работы объектов экономики и социальной сферы города Архангельска в период ледохода, паводка и ледостава привлекать к работе специалистов и руководителей отраслевых (функциональных) и территориальных органов Администрации городского округа «Город Архангельск», организаций, расположенных на территории городского округа «Город Архангельск», независимо от их организационно-правовой формы и формы собственности.
- Главам администраций территориальных округов Администрации городского округа «Город Архангельск»: создать рабочие группы на периоды ледохода, паводка и ледостава (далее – рабочая группа); копию приказа о создании рабочей группы представить до 10 апреля 2026 года в муниципальное казенное учреждение городского округа «Город Архангельск» «Городской центр гражданской защиты».
- Установить, что финансовое обеспечение расходов, связанных с перевозками людей внутренним водным транспортом, в период ледохода и ледостава на акватории морского порта Архангельск осуществляется за счет и в пределах средств, предусмотренных на эти цели в городском бюджете на 2026 год в рамках подпрограммы «Развитие городского хозяйства на территории городского округа «Город Архангельск» муниципальной программы «Комплексное развитие территории городского округа «Город Архангельск».
- Признать утратившими силу пункты 1 – 5 постановления Администрации городского округа «Город Архангельск» от 01 апреля 2025 года № 510 «О создании оперативного штаба по координации действий и руководству работами в период ледохода, паводка и ледостава 2025 и 2026 годов на территории городского округа «Город Архангельск».
- Опубликовать постановление в газете «Архангельск – Город воинской славы» и на официальном сайте Администрации городского округа «Город Архангельск» в информационно-телекоммуникационной сети «Интернет».
- Контроль за исполнением постановления возложить на заместителя Главы городского округа «Город Архангельск» по городскому хозяйству.

**Глава городского округа  
«Город Архангельск»****Д.А. Морев**

ПРИЛОЖЕНИЕ № 1  
к постановлению Главы  
городского округа  
«Город Архангельск»  
от 12 марта 2026 г. № 420

**СОСТАВ  
оперативного штаба по координации действий и руководству работами  
в период ледохода, паводка и ледостава 2026 – 2027 годов  
на территории городского округа «Город Архангельск»**

Худяков Николай Викторович	-	исполняющий обязанности заместителя Главы городского округа "Город Архангельск" по городскому хозяйству (руководитель оперативного штаба)
Шемелин Максим Андреевич	-	директор департамента транспорта, строительства и городской инфраструктуры Администрации городского округа "Город Архангельск" (заместитель руководителя оперативного штаба)
Павлов Андрей Викторович	-	главный специалист по ПЛЧС отдела гражданской защиты муниципального казенного учреждения городского округа "Город Архангельск" "Городской центр гражданской защиты" (секретарь оперативного штаба) (по согласованию)
Агеев Юрий Викторович	-	начальник управления военно-мобилизационной работы, гражданской обороны и административных органов Администрации городского округа "Город Архангельск"
Боровиков Николай Валерьевич	-	глава администрации Исакогорского и Цигломенского территориальных округов Администрации городского округа "Город Архангельск"
Вашуткин Глеб Александрович	-	глава администрации территориального округа Варавино-Фактория Администрации городского округа "Город Архангельск"
Ганущенко Алексей Викторович	-	глава администрации Ломоносовского территориального округа Администрации городского округа "Город Архангельск"
Данканич Виталий Габорович	-	начальник муниципального казенного учреждения городского округа "Город Архангельск" "Городской центр гражданской защиты"
Демин Алексей Викторович	-	заместитель начальника (по охране общественного порядка) УМВД России по городу Архангельску (по согласованию)
Калинин Алексей Александрович	-	глава администрации Октябрьского территориального округа Администрации городского округа "Город Архангельск"
Козуб Сергей Леонидович	-	заместитель капитана морского порта Архангельск (по согласованию)
Кузнецова Ирина Сергеевна	-	начальник Архангельского территориального отдела государственного морского и речного надзора МТУ Ространснадзора СЗФО (по согласованию)
Лычева Вера Альбертовна	-	директор департамента финансов Администрации городского округа "Город Архангельск"
Любова Ирина Владимировна	-	заместитель директора департамента экономического развития – начальник управления по торговле и услугам населению Администрации городского округа "Город Архангельск"
Попов Дмитрий Викторович	-	глава администрации Соломбальского территориального округа Администрации городского округа "Город Архангельск"
Попов Андрей Анатольевич	-	глава администрации территориального округа Майская горка Администрации городского округа "Город Архангельск"
Ревура Светлана Васильевна	-	начальник отдела государственного экологического надзора по Архангельской области Северного межрегионального управления Росприроднадзора по Архангельской области (по согласованию)
Хиле Андрей Иванович	-	глава администрации Маймаканского территориального округа Администрации городского округа "Город Архангельск"
Хохлов Владимир Александрович	-	заместитель директора Арктического бассейнового филиала федерального государственного унитарного предприятия "Росморпорт" – начальник Архангельского управления (по согласованию)
Цыплакова Людмила Витальевна	-	начальник Гидрометцентра ФГБУ "Северное УГМС" (по согласованию)
Шукюров Гидаят Гусейнович	-	глава администрации Северного территориального округа Администрации городского округа "Город Архангельск"
Щеголихин Иван Николаевич	-	начальник 1 пожарно-спасательного отряда ФПС ГПС ГУ МЧС России по Архангельской области (по согласованию)

**ПРИЛОЖЕНИЕ № 2**  
к постановлению Главы  
городского округа  
«Город Архангельск»  
от 12 марта 2026 г. № 420

**ПЛАН  
проведения мероприятий на территории  
городского округа «Город Архангельск»  
по безопасному (безаварийному) пропуску ледохода,  
паводка и в период ледостава 2026 – 2027 годов**

№ п/п	Наименование мероприятия	Срок исполнения	Исполнитель
<b>Организационные мероприятия</b>			
1.	Организация проведения заседаний оперативного штаба с рассмотрением вопросов:	В периоды ледохода, паводка и ледообразования	Муниципальное казенное учреждение городского округа "Город Архангельск" "Городской центр гражданской защиты" (далее – ГЦГЗ)
1.1.	О сроках прохождения ледохода, прогнозе подъема уровня воды в период паводка; о сроках ледообразования	До 30.04.2026 до 13.11.2026	Гидрометцентр ФГБУ "Северное УГМС"
1.2.	О проведении работ по спуску льда с акватории порта Архангельск ледокольным флотом	До 30.04.2026	Арктический бассейновый филиал ФГУП "Росморпорт" – Архангельское управление
1.3.	Об организации заключения в соответствии с действующим законодательством контракта на перевозку организованных групп людей и товаров первой необходимости на островные территории городского округа "Город Архангельск" и контроль технического состояния причалов	До 30.04.2026 и 13.11.2026	Департамент транспорта, строительства и городской инфраструктуры Администрации городского округа "Город Архангельск" (далее – ДТС)
1.4.	Об организации обеспечения товарами первой необходимости муниципальных учреждений и жителей островных территорий	До 30.04.2026 и 13.11.2026	Департамент экономического развития Администрации городского округа "Город Архангельск"
1.5.	Об организации заготовки топлива и дров на объектах теплоснабжения, запасов сжиженного газа для населения островных территорий	До 30.04.2026 и 13.11.2026	Департамент городского хозяйства Администрации городского округа "Город Архангельск" (далее – ДГХ)
1.6.	Об обеспечении готовности сил и средств для реагирования на пожары, происшествия и чрезвычайные ситуации на островных территориях городского округа "Город Архангельск"	До 30.04.2026 и 13.11.2026	1 пожарно-спасательный отряд ФПС ГПС ГУ МЧС России по Архангельской области; ГЦГЗ
1.7.	О мерах по обеспечению общественного порядка в населенных пунктах, расположенных на островных территориях	До 30.04.2026 и 13.11.2026	УМВД России по городу Архангельску
2.	Контроль закрытия (открытия) транспортных (пешеходных) ледовых переправ на территории городского округа "Город Архангельск"	В периоды ледохода, паводка и ледообразования	ДТС; Администрации территориальных округов Администрации городского округа "Город Архангельск" (далее – администрации ТО)

№ п/п	Наименование мероприятия	Срок исполнения	Исполнитель
3.	Планирование размещения жителей островных территорий в периоды нарушенный транспортного сообщения	До 30.04.2026 и 13.11.2026	Управление военно-мобилизационной работы и административных органов Администрации городского округа "Город Архангельск" (далее – УВМРиАО)
4.	Размещение в средствах массовой информации материалов об организации и функционировании транспортного сообщения с островными территориями	Постоянно в периоды ледохода и ледообразования	Пресс-служба Администрации городского округа "Город Архангельск"
5.	Корректировка схемы взаимодействия и списков оповещения руководителей отраслевых (функциональных) и территориальных органов государственной власти, Администрации городского округа "Город Архангельск", руководителей объектов жизнеобеспечения	До 30.04.2026 и 13.11.2026	ГЦГЗ
<b>Мероприятия, направленные на предупреждение чрезвычайных ситуаций</b>			
1.	Определение границ территорий зон возможного подтопления с количеством жилых домов и граждан, проживающих в них, объектов жизнеобеспечения и экономики, дорог и мостов	После получения прогноза о подтоплении	ДТС; ДГХ; УВМРиАО; Администрации ТО; ГЦГЗ
2.	Организация проверок соблюдения населением статьи 6.10 областного закона от 3 июня 2003 года № 172-22-ОЗ "Об административных правонарушениях" и составление при выявлении нарушений протоколов об административных правонарушениях	По отдельным планам	Администрации ТО
3.	Контроль за перевозками людей на островные территории внутренним водным транспортом	В периоды ледохода, паводка и ледообразования	ДТС
4.	Проведение комплекса мероприятий по санитарной уборке мест сбора твердых бытовых отходов в местах возможного подтопления	До 24.04.2026	ДГХ; Администрации ТО
5.	Проведение комплекса мероприятий по очистке магистральных коллекторов городского округа "Город Архангельск", а также мероприятий, направленных на водоотведение талых вод в местах подтопления с откачкой	До 24.04.2026	ДГХ
6.	Организация и осуществление контроля за вывозом снежных масс на полигоны за пределы жилых кварталов городского округа "Город Архангельск"	До 24.04.2026	ДТС; ДГХ; Администрации ТО
7.	Проведение комплекса мероприятий по очистке дорожного полотна до бортового камня и технологических карманов для дождеприемных колодцев	До 24.04.2026	ДТС; ДГХ
8.	Размещение в средствах массовой информации информации о мерах безопасности при пользовании ледовыми пешеходными и транспортными переправами; информации о прогнозах прохождения ледохода и ледообразования; информации о сроках закрытия (открытия) ледовых пешеходных и транспортных переправ; информации о перевозках населения на островные территории внутренним водным транспортом; информации о высоте подъема уровня воды в период паводка; информации о территориях возможного подтопления; информации о мерах безопасности на льду	Весь период	Пресс-служба Администрации городского округа "Город Архангельск"; ГЦГЗ,
9.	Организация проведения занятий с детьми по правилам безопасного поведения вблизи водоемов и на ледовом покрытии в весенний и осенне-зимний период	До начала спуска льда и в период ледостава	Департамент образования Администрации городского округа "Город Архангельск"; Управление по физической культуре и спорту Администрации городского округа "Город Архангельск";  Департамент по вопросам семьи, опеки и попечительства Администрации городского округа "Город Архангельск"
10.	Организация установки знаков безопасности в местах возможного несанкционированного выхода (выезда) населения на лед на территории городского округа "Город Архангельск":	До 27.11.2026	УВМРиАО; ГЦГЗ
10.1.	В Октябрьском территориальном округе: на правом берегу протоки Кузнечиха, в районе лодочного кооператива "Прибой"; на правом берегу протоки Кузнечиха, от ул. Гагарина до ул. Комсомольской; на правом берегу р. Северная Двина, от ул. Логинова до ул. Свободы		
10.2.	В Ломоносовском территориальном округе: на правом берегу р. Северная Двина, в районе д. 73 по наб. Северной Двины ("Молодежный сквер"); на правом берегу р. Северная Двина, за Михайло-Архангельским кафедральным собором; на правом берегу р. Северная Двина, в районе Северодвинского моста; на правом берегу р. Северная Двина, в районе ул. Чапаева; на правом берегу р. Северная Двина, у ТЦ "Макси" по просп. Ленинградскому		
10.3.	В Северном территориальном округе: на берегу протоки Кузнечиха р. Северная Двина, от ул. 40-летия Великой Победы до ул. Кировской; на берегу протоки Кузнечиха р. Северная Двина, в районе ул. Ильича		

№ п/п	Наименование мероприятия	Срок исполнения	Исполнитель
10.4.	В Маймаксанском территориальном округе: на правом берегу р. Соломбалки, в районе остановки "Затон"; на левом берегу реки Повракулки, в районе школы № 68; на левом берегу реки Повракулки, в районе д. 2 по ул. Вельможного; на левом берегу реки Повракулки, в районе д. 2 по ул. Менделеева; на правом берегу р. Повракулки у места впадения в потоку Маймкса поселок 22 лесозавода (причал 22 лесозавода); на левом берегу протоки Маймакса поселок 23 лесозавода, в районе д. 2 по ул. Портовой; на правом берегу протоки Маймакса, в районе д. 7 по ул. Сибирской 1-й проезд; на правом берегу протоки Маймакса в районе д. 52 по ул. Сибирской; на правом берегу реки Долгая щель, при впадении в протоку Маймакса, в районе д. 52, корп. 1 по ул. Ладожской; на правом берегу реки Долгая щель, при впадении в протоку Маймакса, в районе причала; на правом берегу протоки Кузнечиха поселка 29 лесозавода, в районе д. 10 по ул. Мудьюгской; на правом берегу протоки Кузнечиха поселка 29 лесозавода, в районе д. 36 по ул. Мудьюгской		
10.5.	В территориальном округе Варавино-Фактория: на правом берегу р. Северная Двина в районе храма Александра Невского (просп. Ленинградский, д. 262); на правом берегу р. Северная Двина в районе д. № 1 по ул. Заливной; на правом берегу р. Северная Двина в районе д. № 308 по пр. Ленинградскому; на правом берегу р. Северная Двина в районе дома № 11 по ул. Тарасова; на правом берегу р. Северная Двина в районе дома № 3 корп. 2 по ул. Силикатчиков		
10.6.	В Соломбальском территориальном округе: на правом берегу протоки Маймакса, в районе КИЗ "Лето"; на правом берегу протоки Маймакса, в районе причала 14 л/з; на правом берегу протоки Маймакса, наб. Г. Седова, в районе д. 75, к. 1 по просп. Никольскому; на левом берегу реки Соломбалки, напротив СШ № 50 по ул. Краснофлотской; на левом берегу протоки Кузнечиха, в районе о. Мосеев; на левом берегу протоки Кузнечиха, в районе парусного центра Норд; на левом берегу протоки Кузнечиха, в районе д. 2 по ул. Советской; на левом берегу протоки Кузнечиха, в районе д. 38, к. 6 по ул. Валявкина; на левом берегу протоки Кузнечиха, в районе д. 36 по ул. Сибирякова; на правом берегу реки Соломбалки, в районе д. 1 по ул. Суханова; на правом берегу реки Соломбалки, в районе д. 12 по ул. Кузнечевской; на левом берегу протоки Кузнечиха, в районе д. 27 по ул. Суханова; на левом берегу протоки Кузнечиха, в районе д. 2 по ул. Вал; на левом берегу протоки Кузнечиха, в районе д. 5 по ул. Соломбальской		
10.7.	В территориальном округе Майская горка: на правом берегу реки Сев. Двина, Майский парк, от ул. Прокопия Галушина до ул. Кооперативной; на правом берегу реки Сев. Двина, в районе остановки "Школа № 95"; на правом берегу реки Сев. Двина, районе Краснофлотского моста; на береговой полосе о. Краснофлотский, в районе автомобильного моста; на береговой полосе о. Краснофлотский, в районе д. 26 по ул. Прибрежной; о. Краснофлотский, в районе д.23, стр. 22 по ул. Лермонтова; на береговой полосе оз. Бутыгино, в районе причала (ул. Чкалова, 26); на береговой полосе оз. Бутыгино, в районе д. 9 по ул. Молодежной; на береговой полосе оз. Бутыгино, в районе д. 24 по ул. Уральской; на береговой полосе оз. Бутыгино, в районе д. 17 по ул. Российской; на берегу р. Юрас, в районе недостроенного моста (ул. Дачная)		
10.8.	В Цигломенском территориальном округе: на левом берегу Никольского рукава, в районе д. 47, пос. Зеленец; на левом берегу Никольского рукава, пос. Цигломень, в районе лодочной станции (справа здания 22 корп. 1, стр. 5 по ул. Кирпичного завода); на левом берегу Никольского рукава, в районе д. 13 по ул. Кирпичного завода; на левом берегу Никольского рукава, в районе д. 3 по ул. Кирпичного завода (у бывшего пирса пристани); на левом берегу Никольского рукава, в районе переправы; на берегу озера, в районе д. 25 по ул. Кирпичного завода		

№ п/п	Наименование мероприятия	Срок исполнения	Исполнитель
10.9.	В Исакогорском территориальном округе: на берегу оз. Волохница, в районе д. 2, к. 1 по ул. Дрейера; на левом берегу реки Северная Двина, в районе д. 14 по ул. Дежневцев; на берегу оз. Корзиха, в районе д. 82, по ул. Адмирала Макарова; на берегу оз. Корзиха, в районе д. 11 по ул. Парковой; на берегу оз. Корзиха, в районе д. 51 по ул. Адмирала Макарова; на берегу реки Цигломинка (Исакогорка), в районе д. 15, корп.1, по ул. Доковской; на берегу реки Цигломинка (Исакогорка), в районе д. 34 по ул. Караванной; на берегу реки Цигломинка (Исакогорка), в районе д. 12 по ул. Караванной; на берегу реки Цигломинка (Исакогорка), в районе пешеходного моста; на берегу реки Цигломинка (Исакогорка), в районе д. 51 по ул. Вычегодской, д. 12, корп. 2		

**АДМИНИСТРАЦИЯ ГОРОДСКОГО ОКРУГА  
«ГОРОД АРХАНГЕЛЬСК»**

**ПОСТАНОВЛЕНИЕ**

от 13 марта 2026 г. № 436

**О закреплении образовательных организаций городского округа «Город Архангельск», находящихся в ведении департамента образования городского округа «Город Архангельск», за территориями городского округа «Город Архангельск»**

В целях реализации конституционного права граждан на образование, на основании статьи 9 Федерального закона от 29 декабря 2012 года № 273-ФЗ «Об образовании в Российской Федерации», на основании пунктов 5, 6 Порядка приема на обучение по образовательным программам начального общего, основного общего и среднего общего образования, утвержденного приказом Министерства просвещения Российской Федерации от 02 сентября 2020 года № 458, Администрация городского округа «Город Архангельск» **постановляет:**

1. Закрепить образовательные организации городского округа «Город Архангельск», находящиеся в ведении департамента образования Администрации городского округа «Город Архангельск», за территориями городского округа «Город Архангельск» согласно приложению.

2. Признать утратившими силу:  
пункт 1 постановления Администрации городского округа «Город Архангельск» от 28 февраля 2025 года № 330 «О закреплении образовательных организаций городского округа «Город Архангельск», находящихся в ведении департамента образования Администрации городского округа «Город Архангельск», за территориями городского округа «Город Архангельск»;

постановление Администрации городского округа «Город Архангельск» от 16 октября 2025 года № 1708 «О внесении изменений в Перечень образовательных организаций городского округа «Город Архангельск», находящихся в ведении департамента образования Администрации городского округа «Город Архангельск», за территориями городского округа «Город Архангельск».

3. Опубликовать постановление в газете «Архангельск – Город воинской славы» и на официальном сайте Администрации городского округа «Город Архангельск» в информационно-телекоммуникационной сети «Интернет».

**Глава городского округа  
«Город Архангельск»**

**Д.А. Морев**

**ПРИЛОЖЕНИЕ**  
к постановлению Администрации  
городского округа  
«Город Архангельск»  
от 13 марта 2026 г. № 436

**ПЕРЕЧЕНЬ  
образовательных организаций городского округа «Город Архангельск»,  
находящихся в ведении департамента образования городского округа «Город Архангельск»,  
закрепленных за территориями городского округа «Город Архангельск»**

Название улицы	Номер дома
Муниципальное бюджетное общеобразовательное учреждение городского округа «Город Архангельск» "Средняя школа № 1"	
Проспект Троицкий	157, 159, 161, 184, 186, 190, 192, 194, 196, 198
Набережная Северной Двины	134, 135
Проезд Выборнова	3
Улица Гагарина	1, 2, 3, 4, 5, 6, 7, 8, 9, 10, 11, 12, 13, 14, 14 корп. 1, 14 корп. 2
Проспект Ломоносова	274, 276, 278, 280, 282, 282 корп. 1, 284, 285, 285 корп. 1, 286, 289, 289 корп. 1, 291, 291 корп. 1, 309
Улица Комсомольская	6, 8, 9, 9 корп. 1, 9 корп. 2, 10, 10 корп. 1, 10 корп. 2, 11, 12, 13, 14, 36, 40, 40 корп. 1, 41, 42, 43, 43 корп. 1, 43 корп. 2, 43 корп. 3, 43 корп. 4, 45, 45 корп. 1
Улица Самойло	7
Окружное шоссе	1
Муниципальное бюджетное общеобразовательное учреждение городского округа «Город Архангельск» "Средняя школа № 2 имени В.Ф. Филиппова"	
Проезд К.С. Бадигина	1, 2, 4 корп. 1, 5, 6, 7, 8, 9, 10 корп. 1, 11, 12, 13, 15, 15 корп. 1, 16, 17, 19, 21, 23
Проспект Обводный канал	78, 86, 88, 88 корп. 1, 90, 92, 107, 115, 117, 123, 125, 131, 133, 135, 137, 141, 143, 143 корп. 1, 143 корп. 2
Улица Гагарина	15, 17, 21, 23, 25, 27, 28, 28 корп. 1, 29, 30, 31, 31 корп. 1, 32, 35, 37, 38, 39, 39 корп. 1, 40
Проспект Советских космонавтов	180, 181 корп. 1, 188, 190, 191, 191 корп. 1, 192, 194, 194 корп. 1, 195, 196
Улица Самойло	4, 6, 8, 8, корп. 1, 9, 10, 10 корп. 1, 11, 12 корп. 1, 13, 15, 18, 23, 24, 25, 25 корп. 1, 26, 27, 27 корп. 1, 29, 29, корп. 1, 29 корп. 2, 29 корп. 3, 30, 31 корп. 1, 31 корп. 2, 31 корп. 3, 32, 34, 36, 38
Улица Комсомольская	46, 47, 48, 49, 52, 53, 55, 57
Улица Карельская	53, 55
Улица Тесанова	1, 2, 3, 4, 4 корп. 1, 5, 6, 8, 10, 12, 14, 16, 16 корп. 1, 16, корп. 2, 16 корп. 3, 18, 18 корп. 1, 18 корп. 2, 20, 22
Улица Тько Вылки	1, 2, 3, 4, 5, 6, 7, 10, 12
Проезд Сибиряковцев	4, 6, 8, 10, 12
Улица Талажская	3, 5, 7
Муниципальное бюджетное общеобразовательное учреждение городского округа «Город Архангельск» "Гимназия № 3 имени К.П. Гемп"	
Улица Карла Либкнехта	4
Улица Свободы	16, 21, 23, 23 корп. 1, 24, 25, 25 корп. 1, 26, 27, 28, 31
Площадь В.И.Ленина	2, 3
Набережная Северной Двины	87

Название улицы	Номер дома
Проспект Троицкий	37 корп. 1, 41, 41 корп. 1, 54, 64, 96 корп. 1*, 102*
Проспект Ломоносова	152, 154, 154 корп. 1, 169, 171, 173, 173 корп. 3, 175, 183 корп. 2, 183 корп. 3, 183 корп. 5
Улица Воскресенская	6, 7, 9, 11, 15, 17, 37
Муниципальное бюджетное общеобразовательное учреждение городского округа "Город Архангельск" "Средняя школа № 4 имени Николая Михайловича Рубцова"	
Улица Володарского	77, 79, 79 корп. 1, 81, 82, 83, 83 корп. 1, 84, 85
Улица Воскресенская	Четная сторона с 90 по 102
Улица Г. Суфтина	17, 19, 21, 23, 25, 27, 27 корп. 1, 29, 29 корп. 1, 31
Улица Выучейского	61, 63, 63 корп. 1, 90, 92, 92 корп. 1, 94, 94 корп. 1, 96, 96 корп. 1
Проспект Обводный канал	38, 40, 40 корп. 1, 42, 44, 44 корп.1, 46
Муниципальное бюджетное общеобразовательное учреждение городского округа "Город Архангельск" "Средняя школа № 5"	
Улица Воскресенская	101, 101 корп. 1, 101 корп. 2, 101 корп. 3, 103, 105, 105, корп. 1, 105 корп. 2, 105 корп. 3, 105 корп. 4, 107 корп. 1, 107 корп. 2, 107 корп. 3, 107 корп. 4
Улица Тимме Я.	16, 16 корп. 1, 18, 18 корп. 1, 18 корп. 3, 20, 20 корп. 2, 22
Проспект Дзержинского	13, 15, 17, 17 корп. 1, 17 корп. 2
Муниципальное бюджетное общеобразовательное учреждение городского округа "Город Архангельск" "Гимназия № 6"	
Улица Карла Маркса	1 – 38
Проспект Троицкий	61, 61 корп. 1, 75, 96 корп. 1, 100 корп. 4, 102, 104
Улица Попова	16, 18
Проспект Ломоносова	172 корп. 1, 172 корп. 3, 177, 181, 183 корп. 4, 199
Набережная Северной Двины	91, 93, 93 корп. 1, 95, 95 корп. 2, 96, 98, 98 корп. 1, 100
Проспект Новгородский	137 корп. 1
Улица Свободы	1, 47 корп. 1
Муниципальное бюджетное общеобразовательное учреждение городского округа "Город Архангельск" "Средняя школа № 7 имени Владимира Николаевича Булатова"	
Улица Прокопия Галушина	18, 24, 24 корп. 1, 26, 26 корп. 1, 28, 28 корп. 2, 28 корп. 3, 28 корп. 4, 30, 30 корп. 1, 30 корп. 2, 32, 32 корп. 1
Проспект Московский	50, 50 корп. 1, 52, 54, 55, 55 корп. 1, 55 корп. 2, 55 корп. 3, 55 корп. 4, 55 корп. 5, 55 корп. 6, 57
Улица Энтузиастов	26, 28, 30, 32, 32 корп. 1, 34, 35, 36, 37, 38, 38 корп. 1, 38 корп. 2, 39, 40, 41, 42, 43, 44, 44 корп. 1, 44 корп. 2, 45, 46, 47, 49, 51, 53, 55
Улица Серова	22, 22 корп. 1, 23, 24, 25, 26, 27
Улица Емельяна Пугачева	Все дома
Улица Карпогорская	28, 28 корп. 1, 28 корп. 2, 32, 34
Муниципальное бюджетное общеобразовательное учреждение городского округа "Город Архангельск" "Средняя школа № 8"	
Улица Розы Люксембург	46, 46 корп. 2, 46 корп. 3, 48, 50, 50 корп. 1, 52, 54, 56, 56 корп. 1, 57, 58, 58 корп. 1, 60, 61, 63, 63 корп. 1, 65, 65 корп. 1, 66, 67, 68, 68 корп. 1, 69, 70, 70 корп. 2, 70 корп. 3, 71, 72, 72 корп. 1, 73, 73 корп. 1, 73 корп. 2, 74, 74 корп. 1, 75, 76
Проспект Обводный канал	9 корп. 3, 11, 11 корп. 1, 13 корп. 1, 13 корп. 2, 14, 15 корп. 1, 15 корп. 2, 15 корп. 3, 16, 17, 18, 20, 21, 22, 22 корп. 2, 24, 26, 26 корп. 1, 26 корп. 2, 26 корп. 3, 27, 29*, 31*, 32, 34, 36, 36 корп. 1
Улица Выучейского	47, 47 корп. 1, 49, 55, 55 корп. 1, 56, 57, 57 корп. 1, 57 корп. 3, 59, 59 корп. 1, 59 корп. 2, 64, 66, 68, 70, 72, 74, 76, 78, 80, 82, 84, 86, 88
Улица Володарского	58, 58 корп. 1, 65*, 74, 76, 80
Улица Северодвинская	63, 65, 68, 68 корп. 1, 68 корп. 2, 70, 73, 74, 74 корп. 1, 75, 78
Улица Серафимовича	54, 56, 58, 62, 64, 69, 71
Улица Г. Суфтина	1, 2, 2 корп. 1, 3, 4, 5, 6, 7, 7 корп. 1, 8, 8 корп. 1, 9, 10, 11, 12, 13, 13 корп. 1, 15, 15 корп. 1
Улица Суфтина 1-й проезд	1, 2, 3, 4, 5, 6, 6 корп. 1, 8, 9, 11
Проспект Советских космонавтов	36, 40, 48, 52, 52 корп. 1, 52 корп. 2, 52 корп. 3, 54, 72 корп. 1
Улица Котласская	1, 2, 3, 4, 5, 6, 7, 7 корп. 1, 9, 10, 11, 12, 13, 16, 20, 22, 24, 24 корп. 1, 28
Улица Шабалина А.О.	7, 9, 11, 13, 15, 17, 19, 21, 23 корп. 2
Переулок Водников	Все дома
*для поступления в первый класс	
Муниципальное бюджетное общеобразовательное учреждение городского округа "Город Архангельск" "Средняя школа № 9 имени Константина Симонова"	
Улица Володарского	8, 10, 11, 12, 12 корп. 1, 12 корп. 2, 14, 17, 19, 21, 23, 36 корп. 1, 38, 45 корп. 1, 48, 50, 52, 66 корп. 1
Улица Выучейского	14, 16, 16 корп. 1, 16 корп. 2, 18, 25, 26, 26 корп. 1, 28, 30 корп. 1, 30 корп. 2, 31, 32, 33, 35, 37, 37 корп. 1, 39
Улица Розы Люксембург	3, 7, 8, 10 корп. 1, 12, 12 корп. 1, 12 корп. 2, 12 корп. 3, 17, 21, 23, 25, 26, 27, 28, 34, 37, 44, 53, 55, 59
Улица Серафимовича	9, 9 корп. 1, 11, 12, 12 корп. 1, 14 корп. 1, 20, 22, 23, 25, 25 корп. 1, 27 корп. 1, 30, 30 корп. 1, 32, 39, 39 корп. 2, 40, 41, 45, 53, 55, 57
Набережная Северной Двины	26, 32, 32 корп. 9, 32 корп. 10, 32 корп. 12, 36, 46 корп. 1, 52, 52 корп. 1, 52 корп. 2, 71
Проспект Ломоносова	44, 53, 63, 64, 65, 65 корп. 1, 67, 67 корп. 1, 73, 83, 85, 90, 92, 92 корп. 1, 98, 107, 117, 119, 119 корп. 1, 119 корп. 2, 121, 131
Проспект Советских космонавтов	32, 33 корп. 1, 33 корп. 2, 35, 37, 37 корп. 1, 37 корп. 2, 37 корп. 3, 37 корп. 4, 38, 46, 47, 49 корп. 1, 55, 57
Улица Иоанна Кронштадтского	17 корп. 1
Проспект Новгородский	19, 23, 25, 27, 32, 32 корп. 1, 32 корп. 2, 32 корп. 3, 33, 34, 34 корп. 1, 34 корп. 2, 34 корп. 3, 34 корп. 4, 35, 41, 46, 48, 50, 80, 81, 83, 87, 89, 93, 95
Проспект Чумбарова-Лучинского	3, 4, 5, 6, 7, 8, 9, 10, 11, 11 корп. 1, 12, 14, 15, 16, 17, 18, 18 корп. 1, 19, 20, 20 корп. 1, 21, 21 корп. 1, 22, 22 корп. 1, 23, 24, 28 корп. 1, 29, 37
Проспект Троицкий	10, 12, 12 корп. 1, 16, 18, 21, 23
Улица Северодвинская	9, 11, 13 корп. 1, 14, 16, 23, 24, 25, 26, 26 корп. 1, 28, 31
Улица Поморская	13, 14, 15, 16, 22, 24, 24 корп. 1, 26, 34 корп. 1, 34 корп. 2, 34 корп. 3
Улица Карла Либкнехта	18, 18 корп. 1, 18 корп. 2
Муниципальное бюджетное общеобразовательное учреждение городского округа "Город Архангельск" "Средняя школа № 10"	
Улица Тимме Я.	15, 17, 17 корп. 2, 19, 19 корп. 1, 19 корп. 2, 19 корп. 3, 19 корп. 4, 21, 21 корп. 1, 21 корп. 2, 25, 27
Улица Гайдара	54 корп. 1, 57 корп. 2, 57 корп. 3, 57 корп. 4
Улица Воскресенская	89, 91, 95, 95 корп. 1, 95 корп. 2, 97 корп. 1, 99
Проезд Приорова Н.Н.	1, 3
Улица Логинова	53, 80
Улица Попова	63

Название улицы	Номер дома
Муниципальное бюджетное общеобразовательное учреждение городского округа "Город Архангельск" "Средняя школа № 11"	
Проспект Новгородский	147, 149, 151, 153, 155, 158, 164, 166, 172, 174, 176, 178 корп. 1, 181, 183
Проспект Советских космонавтов	105, 107, 109, 111, 112, 112 корп. 1, 114, 118, 120, 146, 148, 154, 169, 171
Проспект Обводный канал	59, 61, 63, 67, 69, 71, 76, 91, 93, 95, 97
Улица Вологодская	32, 36, 38, 42, 42 корп. 1
Улица Логинова	21, 21 корп. 1, 23, 23 корп. 1, 24, 26, 31, 33
Улица Садовая	16, 18, 18 корп. 3, 36, 36 корп. 1, 38, 40, 43, 44, 51 корп. 1, 53
Улица Попова	24, 24 корп. 1, 26, 27, 29, 32, 34, 40
Улица Гайдара	30, 32, 36, 49
Улица Карла Маркса	39, 41, 43, 45, 47
Муниципальное бюджетное общеобразовательное учреждение городского округа "Город Архангельск" "Основная школа № 12 имени Героя Российской Федерации генерал-полковника И.В. Коробова"	
Улица Аэропорт Архангельск, посёлок Талажский авиагородок	Все дома
Улица Авиационная, посёлок Талажский авиагородок	1, 2, 3, 4, 5, 6, 7, 8, 11, 12, 33, 35, 68, 103, общежитие офицерского состава, н/у
Черная Курья 1-я линия	Все дома
Черная Курья 2-я линия	Все дома
Черная Курья 3-я линия	Все дома
Черная Курья 4-я линия	Все дома
Муниципальное бюджетное общеобразовательное учреждение городского округа "Город Архангельск" "Средняя школа № 14 с углубленным изучением отдельных предметов имени Я.И. Лейцингера"	
Улица Гайдара	2 корп. 1, 4, 10, 12, 16, 18
Улица Садовая	2 корп. 1, 4, 5, 7, 9, 12, 14, 14 корп. 1, 14 корп. 2, 19, 21, 23, 25
Улица Логинова	3, 4, 5, 7, 8, 15, 15 корп. 1, 16, 16 корп. 1, 20
Проспект Ломоносова	194, 200, 200 корп. 1, 202, 202 корп. 1, 204, 207, 213, 214 корп. 1, 216, 219, 220, 222, 222 корп. 1
Набережная Северной Двины	110 корп. 1, 112 корп. 1, 114
Проспект Троицкий	81, 91 корп. 1, 95, 97, 119
Улица Попова	15, 19, 21, 23, 25
Проспект Новгородский	171, 173, 175, 179
Муниципальное бюджетное общеобразовательное учреждение городского округа "Город Архангельск" "Средняя школа № 17"	
Улица Тимме Я.	1, 1 корп. 1, 9, 9 корп. 1, 9 корп. 2, 9 корп. 3, 11
Улица Воскресенская	104, 106, 106 корп. 1, 108, 110, 112, 112 (все корпуса)
Улица Ижемская	102
Улица Шабалина А.О.	8, 10, 12, 14, 16, 18, 20, 22, 23, 23 корп. 1, 24, 25, 25 корп. 1, 26, 26 корп. 1, 26 корп. 2, 27, 28, 29, 29 корп. 1, 30, 32
Улица 23-й Гвардейской дивизии	3
Улица Стрелковая 7-й проезд	Все дома
Улица Стрелковая 8-й проезд	Все дома
Улица Северодвинская	80, 81, 82, 82 корп. 1, 83, 84, 85, 87, 89, 89 корп. 1, 91, 93, 95
Улица Выучейского	98, 98 корп. 1
Улица Суфтина 1-й проезд	12, 13
Муниципальное бюджетное общеобразовательное учреждение городского округа "Город Архангельск" "Средняя школа № 20 имени Героя Советского Союза П.М. Норицына"	
Проспект Дзержинского	1, 1 корп. 1, 1 корп. 2, 1 корп. 3, 1 корп. 4, 3, 3 корп. 1, 3 корп. 2, 3 корп. 3, 3 корп. 4, 5
Улица Тимме Я.	2, 2 корп. 1, 2 корп. 2, 2 корп. 3, 2 корп. 4, 4, 4 корп. 1, 4 корп. 2, 4 корп. 4
Улица 23-й Гвардейской дивизии	4, 6, 6 корп. 1, 10, 10 корп. 1, 14, 14 корп. 3
Улица Урицкого	43, 45 корп. 1, 45 корп. 2, 49, 49 корп. 1, 49 корп. 2, 51
Проспект Обводный канал	8, 8 корп. 4, 8 корп. 5, 8 корп. 6, 10 корп. 2, 10 корп. 3, 10 корп. 4, 10 корп. 5
Муниципальное бюджетное общеобразовательное учреждение городского округа "Город Архангельск" "Гимназия № 21 имени лауреата Нобелевской премии И.А. Бродского"	
Проспект Ломоносова	7 корп. 1, 9 корп. 2, 13, 16, 16 корп. 1, 18, 28, 31, 33, 33 корп. 2, 33 корп. 3
Улица Урицкого	2, 3, 6, 6 корп. 1, 20, 27, 29, 31, 36, 37, 40, 41, 42
Улица Розы Шаниной	2
Улица Романа Куликова	Все дома
Улица Парижской коммуны	6, 8, 8 корп. 2
Проспект Новгородский	8 корп. 1
Набережная Северной Двины	2, 2 корп. 1, 2 корп. 2, 2 корп. 3, 4, 4 корп. 1, 4 корп. 2, 6 корп. 1, 9, 12, 12 корп. 1, 12 корп. 2, 14 корп. 1, 15 корп. 1
Муниципальное бюджетное общеобразовательное учреждение городского округа "Город Архангельск" "Средняя школа № 22"	
Проспект Ломоносова	126
Проспект Новгородский	90, 94, 96, 98, 101 корп. 1, 101 корп. 2, 101 корп. 3, 113, 113 корп. 1, 130, 134, 136
Проспект Обводный канал*	29*, 31*
Улица Володарского	43, 53, 57, 61, 63, 65*, 65 корп. 2, 67
Улица Воскресенская	10, 12, 14, 16, 55, 59
Улица Поморская	Все дома, кроме 13, 14, 15, 22, 24, 24 корп. 1, 34 корп. 1, 34 корп. 2, 34 корп. 3
Проспект Советских космонавтов	63, 65, 67 корп. 1, 68, с 72 по 100
Проспект Чумбарова-Лучинского	40, 42, 48, 50, 52
Улица Свободы	34, 36, 38, 53, 55, 57, 59, 61 корп. 1
Улица Карла Либкнехта	16, 22, 48
Улица Карла Маркса	44, 46
Набережная Северной Двины	71
Муниципальное бюджетное общеобразовательное учреждение городского округа "Город Архангельск" "Средняя школа № 23 имени А.С. Пушкина"	
Проспект Троицкий	121 корп. 1, 121 корп. 2, 121 корп. 3, 123, 125 корп. 1, 137, 138 корп. 1, 140 корп. 1, 158, 160, 164, 166, 178, 182
Проспект Ломоносова	224 корп. 1, 226 корп. 1, 250, 250 корп. 1, 251, 253, 255, 258, корп. 1, 259, 260 корп. 1, 260 корп. 2, 260 корп. 3, 265 корп. 1, 279, 281, 283, 283 корп. 2
Набережная Северной Двины	116 корп. 1, 117, 118, 118 корп. 1, 118 корп. 2, 118 корп. 3, 122

Название улицы	Номер дома
Улица Суворова	6, 9, 9 корп. 1, 9 корп. 2, 11 корп. 1, 11 корп. 2, 12, 14, 16, 16 корп. 1, 16 корп. 2
Улица Федота Шубина	2, 4, 20, 24, 32, 34, 42, 42 корп. 1, 44 корп. 2, 46, 50
Улица Вологодская	1, 1 корп. 1, 1 корп. 2, 5, 7, 10, 14, 16, 16 корп. 1, 17, 24, 25, 26, 28 корп. 1, 30, 39 корп. 1, 41, 41 корп. 1, 41 корп. 2, 43 корп. 2, 43 корп. 3, 53, 55, 55 корп. 1
Улица Гайдара	19, 21, 23, 25, 25 корп. 1, 27
Проспект Советских космонавтов	173, 174, 175, 175, корп. 1, 177
Проспект Новгородский	185, 186
Муниципальное бюджетное общеобразовательное учреждение городского округа "Город Архангельск" "Гимназия № 24 имени Бориса Львовича Розинга"	
Проспект Дзержинского	19, 21, 21 корп. 1, 23, 23 корп. 1, 25, 25 корп. 2, 27, 29
Улица Тимме Я.	22 корп. 2, 22 корп. 4, 24, 24, корп. 1, 28 корп. 1
Улица Гагарина	41, 43, 44, 45, 49, 50, 51, 51, корп. 1, 53, 53 корп. 1, 55, 55 корп. 1, 57, 57 корп. 1, 59, 59 корп. 1, 61
Проезд К.С. Бадигина	20, 24
Улица Розинга	4, 6, 6 корп. 1
Улица Тько Вылки	11
Улица Пустозерская	Все дома
Муниципальное бюджетное общеобразовательное учреждение городского округа "Город Архангельск" "Гимназия № 25"	
Проспект Московский	41 корп. 1, 41 корп. 2, 43, 43 корп. 1
Улица Стрелковая	24, 24 корп. 1, 24 корп. 2, 25, 25 корп. 1, 26, 26 корп. 1, 26 корп. 2, 26 корп. 3, 27, 27 корп. 1, 28
Улица Карпогорская	12, 12 корп. 1, 12 корп. 2, 12 корп. 3, 14, 14 корп. 2
Муниципальное бюджетное общеобразовательное учреждение городского округа "Город Архангельск" "Средняя школа № 26 имени В.Д. Никитова"	
Улица Деревообделочников*	Все дома*
Улица Донская*	Все дома*
Улица Калинина*	22*, 22 корп. 1*, 29*, 29 корп. 1*, 31*, 33*, 35*
Проспект Ленинградский	171*, 171 корп. 1*, 231-246*, 265, 265 корп. 1, 265 корп. 2, 265 корп. 3, 265 корп. 4, 267, 279 корп. 1
Улица Минская*	Все дома*
Улица Никитова	2, 5 корп. 1, 6, 7 корп. 1, 7 корп. 2, 8, 9 корп. 2, 9 корп. 4, 12, 14, 16, 18
Улица Строительная*	Все дома*
Улица Спортивная*	Все дома*
Улица Воронина В.И.	33 корп. 2, 35, 35 корп. 1, 37, 37 корп. 1, 37 корп. 2, 39, 41, 43, 43 корп. 1, 45, 45 корп. 1, 45 корп. 3, 51, 53, 55
Улица Уральская*	Все дома*
Улица Папанина	11, 11 корп. 1
Улица Почтовая*	48 – 54*
Улица Российская*	Все дома*
Улица Танкистов*	Все дома*
Улица Дачная	10, 12, 30, 34, 36, 38, 40, 42, частный сектор 3*, 4*, 4 корп. 1*, 4 корп. 3*, 5*, 6*, 6 корп. 1*, 7*, 8*, 9*, 11*, 13*, 14*, 15*, 15 корп. 1*, 16*, 17*, 18*, 19*, 20*, 22*, 24*, 25*, 26*, 27*, 28*, 29*, 29 корп. 1*, 31 корп. 1*, 32*, 33*, 33 корп. 1*, 35*, 37*, 39*, 41*, 43*, 47*, 49 корп. 2*, 49 корп. 3*, 49 корп. 4*, 50*, 51 корп. 1*, 51 корп. 2*
Улица Холмогорская	3*, 5*, 7*, 9*, 11*, 13*, 15*, 17*, 19*, 21*, 23*, 25*, 27*, 28*, 30*, 32*, 33, 33 корп. 1, 33 корп. 2, 33 корп. 3, 33 корп. 4, 35, 35 корп. 1, 35 корп. 2, 35 корп. 4, 35 корп. 6, 37, 37 корп. 1, 37 корп. 2, 38, 39, 39 корп. 3, 40, 42
Муниципальное бюджетное общеобразовательное учреждение городского округа "Город Архангельск" "Средняя школа № 27"	
Проспект Ленинградский	с 352 по 441, 451 корп. 1, 451 корп. 2, 451 корп. 3, 453 корп. 2, 453 корп. 3, 453 корп. 4, 455 корп. 1, 455 корп. 2, 455 корп. 4
Улица Октябрьская	Все дома
Улица Кирова	Все дома
Улица Николая Островского	Все дома
Улица Циолковского	Все дома
Улица Сухонская	Все дома
Улица Зеленая	Все дома
Улица Тарасова А.П.	Все дома
Улица Шкулева	Все дома
Улица Гражданская	Все дома
Улица Дорожная	Все дома
Улица Складская	Все дома
Улица Капитальная	Все дома
Улица Кривоборская	Все дома
Улица Старожаровихинская	Все дома
Улица Красносельская	Все дома
Улица Белогорская	Все дома
Улица Силикатчиков	1, 1 корп. 1, 1 корп. 2, 1 корп. 3, 2, 2 корп. 2, 2 корп. 3, 3, 3 корп. 1, 3 корп. 2, 5 корп. 1, 5 корп. 2, 5 корп. 3, 5 корп. 4, 5 корп. 6, 5 корп. 8, 5 корп. 9, 5 корп. 11, 6, 7, 8, 9, 12, 13, 18
Переулоч Лявлинский	Все дома
Переулоч Бобровский	Все дома
1-я линия	Все дома
переулоч 1-й Ленинградский	Все дома
переулоч 2-й Ленинградский	Все дома
Переулоч Конецгорский	Все дома
Территория КИЗ Силикат 1-я линия	Все дома
Территория КИЗ Силикат 2-я линия	Все дома
Муниципальное бюджетное общеобразовательное учреждение городского округа "Город Архангельск" "Средняя школа № 28"	
Улица Воронина В.И.	23, 25, 25 корп. 1, 25 корп. 2, 25 корп. 3, 28 корп. 3, 28 корп. 4, 28 корп. 5, 28 корп. 6, 29, 29 корп. 1, 30 корп. 2, 30 корп. 3, 30 корп. 4, 31, 31 корп. 1, 31 корп. 2, 31 корп. 3, 32 корп. 1, 32 корп. 2, 32 корп. 3, 32 корп. 4, 33
Улица Заливная	Все дома
Проспект Ленинградский	171*, 171 корп. 1*, 231-246*, 264, 264 корп. 1, 266, 268 – 277, 277 корп. 1, 277 корп. 2, 279, 279 корп. 1, 281 корп. 1, 283 корп. 1, 285 корп. 1, 278 – 306 (четная сторона)
Улица Папанина	26, 28 корп. 1, 28 корп. 2

Название улицы	Номер дома
Улица Дачная	3*, 4*, 4 корп. 1*, 4 корп. 3*, 5*, 6*, 6 корп. 1*, 7*, 8*, 9*, 11*, 13*, 14*, 15*, 15 корп. 1*, 16*, 17*, 18*, 19*, 20*, 22*, 24*, 25*, 26*, 27*, 28*, 29*, 29 корп. 1*, 31 корп. 1*, 32*, 33*, 33 корп. 1*, 35*, 37*, 39*, 41*, 43*, 46, 47*, 49 корп. 2*, 49 корп. 3*, 49 корп. 4*, 50*, 51, 51 корп. 1*, 51 корп. 2*, 53, 53 корп. 1, 57, 57 корп. 1, 57 корп. 2, 57 корп. 3, 64, 64 корп. 2, частный сектор
Улица Русанова	7, 15, 17, 17 корп. 1, 17 корп. 2, 19, 19 корп. 1, 19 корп. 2, 19 корп. 3, 21
Улица Деревообделочников*	Все дома*
Улица Донская*	Все дома*
Улица Калинина*	22*, 22 корп. 1*, 29*, 29 корп. 1*, 31*, 33*, 35*
Улица Минская*	Все дома*
Улица Строительная*	Все дома*
Улица Спортивная*	Все дома*
Улица Уральская*	Все дома*
Улица Почтовая*	48 – 54*
Улица Российская*	Все дома*
Улица Танкистов*	Все дома*
Улица Холмогорская*	3*, 5*, 7*, 9*, 11*, 13*, 15*, 17*, 19*, 21*, 23*, 25*, 27*, 28*, 30*, 32*
Улица Лучевая	Все дома
Территория садоводческого некоммерческого товарищества Малинка	Все дома
Муниципальное бюджетное общеобразовательное учреждение городского округа "Город Архангельск" "Средняя школа № 30"	
Проспект Ленинградский	с 312 по 350 корп. 2
Улица Революции	Все дома
Улица Почтовый тракт	Все дома
Улица Пушкина	Все дома
Улица Траловая	Все дома
Улица Кононова И.Г.	Все дома
Улица Воронина В.И.	2, 2 корп. 1, 4, 6, 6 корп. 1, 8, 8 корп. 1, 10, 10 корп. 1, 12, 12 корп. 1, 14, 14 корп. 1, 15, 17, 18 корп. 1, 19, 20 корп. 1, 22 корп. 1
Улица Квартальная	Все дома
Улица Русанова	8, 10, 12, 14, 16, 18, 20, 22, 22 корп. 1, 24, 26
Улица Жосу	Все дома
Улица Мостостроителей	Все дома
Улица Загородная	Все дома
Улица Большая Юрасская	Все дома
Улица Малая Юрасская	Все дома
Территория садоводческого некоммерческого товарищества Локомотив	Все дома
Территория садоводческого некоммерческого товарищества Лотос	Все дома
Муниципальное бюджетное общеобразовательное учреждение городского округа "Город Архангельск" "Архангельская средняя школа Соловецких юнг"	
Улица Прокопия Галушина	12, 14, 19, 19 корп. 1, 19 корп. 2, 21, 21, корп. 1, 23 корп. 1, 25
Улица Полины Осипенко	Все дома
Улица Энтузиастов	С 1 по 25
Улица Серова	С 1 по 21
Улица Гоголя	Все дома
Улица Лесопильщиков	Все дома
Улица Шенкурская	Все дома
Улица Поселковая	Все дома
Улица Садовая поляна	Все дома
Улица Красной Звезды	с 7 корп. 1 по 28
Проспект Московский	43 корп. 3, 45, 45 корп. 1, 47
Улица Карпогорская	16
Муниципальное бюджетное общеобразовательное учреждение городского округа "Город Архангельск" "Средняя школа № 33"	
Улица 23-й Гвардейской дивизии	5, 7, 11
Улица Воскресенская	114, 116, 116 корп. 2, 116 корп. 3, 118, 118 корп. 1, 118 корп. 2
Улица Тимме Я.	6, 6 корп. 3, 8, 8 корп. 1, 8 корп. 2, 10, 10 корп. 1, 10 корп. 2, 10 корп. 3, 10 корп. 4, 12
Проспект Дзержинского	7, 7 корп. 1, 7 корп. 2, 7 корп. 3, 9, 9 корп. 1, 11
Улица Урицкого	50, 52, 54, 54 корп. 1, 56, 68, 68 корп. 1, 68 корп. 2, 70
Улица Смольный Буян	21, 23, 25
Проспект Обводный канал	4
Муниципальное бюджетное общеобразовательное учреждение городского округа "Город Архангельск" "Средняя школа № 34 имени А.И. Клепача"	
Улица Привокзальная	Все дома
Улица Железнодорожная	Все дома
Улица Магистральная	Все дома
Улица Клепача	Все дома
Улица Локомотивная	Все дома
Улица Тяговая	Все дома
1-я линия	Все дома
Вторая линия	1, 2, 3, 4
Третья линия	Все дома
Улица Исток	Все дома
Улица Дёповская	Все дома
Улица Пограничная	1, 3 – 15
Улица Вычегодская	1 – 8
Территория КИЗ Исакогорка	Все дома
Муниципальное бюджетное общеобразовательное учреждение городского округа "Город Архангельск" "Средняя школа № 35 имени Героя Советского Союза П.И. Галушина"	
Проспект Ленинградский	С 29 по 143
Улица Красной Звезды	1, 2, 3
Улица Кооперативная	Все дома
Улица Некрасова	Все дома

Название улицы	Номер дома
Улица Овощная	Все дома
Улица Федора Абрамова	Все дома
Улица Прокопия Галушина	3, 4, 5, 6, 9, 9 корп. 1, 9 корп. 2, 11
Улица Полины Осипенко	Вся нечетная сторона
Улица Октябрат	Все дома
Улица Вельская	28 – 46
Улица Рабочая	Все дома
Улица Первомайская	Все дома
Проспект Московский	40
Муниципальное бюджетное общеобразовательное учреждение городского округа "Город Архангельск" "Средняя школа № 36 имени Героя Советского Союза П.В. Усова"	
Улица Смольный Буян	14, 14 корп. 1, 14 корп. 2, 16, 16 корп. 1, 18, 18 корп. 1, 24, 24 корп. 1, 24 корп. 2, 24 корп. 3, 54, 56, 60, 70
Улица Коммунальная	4, 5, 6 корп. 1, 7, 7 корп. 1, 9, 9 корп. 1, 11
Улица Павла Усова	Все дома
Улица Чапаева	6
Проспект Ленинградский	С 1 по 23
Улица Касаткиной	3, 5, 5 корп. 1, 6
Проспект Московский	1, 3, 4, 4 корп. 1, 5, 6, 6 корп. 3, 7, 8, 8 корп. 1, 8 корп. 2, 9, 11, 13, 15, 19, 21
Улица Стрелковая	1 корп. 1, 1 корп. 2, 3 корп. 1, 4, 5, 5 корп. 1, 7, 7 корп. 1
Улица Учительская	63, 63 корп. 1, 64, 65, 66, 67, 68, 69, 70, 71, 71 корп. 1, 71 корп. 2, 72, 72 корп. 1, 73, 73 корп. 1, 74, 76, 78, 80, 82, 84, 84 корп. 1, 86
Улица Новоквартальная	4, 5, 6, 7, 8, 10, 11, 12, 13, 13 корп. 1, 14, 15, 16 корп. 1, 17, 18, 18 корп. 1, 20, 21
Улица Нагорная	36, 37, 38, 39, 40, 42, 43, 44, 45, 47, 47 корп. 1, 48, 49, 50, 51, 52, 53, 54, 55
Улица Урицкого	30, 32 корп. 1
Улица Красноармейская	1, 12 корп. 1, 13, 14, 15, 16, 17, 18, 18 корп. 1, 19, 20, 21, 21 корп. 1, 22, 27
Проспект Обводный канал	5
Улица Розы Шаниной	1, 3, 4, 6
Проспект Новгородский	4
Проспект Ломоносова	6
Улица Вельская	1, 2, 3, 5
Улица Ильинская	1, 5
Муниципальное бюджетное общеобразовательное учреждение городского округа "Город Архангельск" "Средняя школа № 37 имени Николая Степановича Мусинского"	
Улица Партизанская	28, 28 корп. 1, 28 корп. 2, 30, 32, 36, 37, 38, 39, 40, 41, 43, 43 корп. 1, 46
Улица Бергавинова	3, 4, 7, 8, 14
Улица Горького	8, 10, 13, 15
Улица Ильича	26, 27, 31, 33, 33 корп. 1, 33 корп. 2, 33 корп. 3, 33 корп. 4, 35, 35 корп. 1, 35 корп. 5, 37, 37 корп. 1, 37 корп. 2, 39, 39 корп. 1, 39 корп. 4, 43 корп. 1, 43 корп. 2, 43 корп. 3, 43 корп. 4, 44, 46, 50, 50 корп. 1, 50 корп. 2, 50 корп. 3, 54, 54 корп. 1
Улица Кировская	1, 1 корп. 1, 5 корп. 2, 7, 9, 11, 15, 20, 20 корп. 1
Улица Кольская	16, 17, 18, 19, 20, 21, 22
Улица Красных маршалов	2, 2 корп. 1, 4, 4 корп. 1, 5, 6, 7, 8, 8 корп. 1, 9, 12, 16, 17, 18, 19 корп. 1, 20, 24, 25
Улица Орджоникидзе	3, 3, корп. 1, 5, 5 корп. 1, 7, 8, 8 корп. 1, 13, 13 корп. 1, 17, 18, 19, 20, 21, 22, 22 корп. 1, 22 корп. 2, 23, 23 корп. 1, 24 корп. 1, 24 корп. 2, 24 корп. 3, 25, 26, 26 корп. 1, 26 корп. 3
Улица Пушкинская	1, 3, 4, 4 корп. 2, 5, 9, 12
Улица Тельмана	1, 2 корп. 1, 3, 5, 7
Улица Химиков	3, 5, 11, 11 корп. 1, 13, 15, 17
Улица Целлюлозная	10, 10 корп. 1, 12, 13, 14, 14 корп. 1, 15, 15 корп. 1, 20, 22, 22 корп. 1, 23, 23 корп. 1, 25, 27
Муниципальное бюджетное общеобразовательное учреждение городского округа "Город Архангельск" "Средняя школа № 43"	
Улица Кировская	6, 10, 23, 23 корп. 1
Улица Ильича	2, 2 корп. 1, 2 корп. 2, 4, 12, 16
Улица Титова	6, 9, 13, 15, 15 корп. 1, 20, 20 корп. 1, 25
Улица Партизанская	3, 6, 12, 12 корп. 1, 12 корп. 2
Улица Кутузова М.И.	1, 3, 4, 9, 11, 15, 17
Улица Индустриальная	12, 14, 16
Улица Добролюбова	7, 12, 15, 16, 17, 18, 18 корп. 1, 20, 22, 24, 28, 30
Улица Ударников	2, 2 корп. 1, 7, 8, 10, 12, 15, 15 корп. 1, 16, 17, 18, 21, 26
Улица Репина	7, 11 корп. 1, 14, 15, 15 корп. 1, 16, 16 корп. 1, 17, 18, 20, 21, 22, 24
Улица Каботажная	3, 5, 7, 9, 11
Улица Мичурина	8, 10, 12
Улица Мусинского	9, 11, 13, 15, 19, 21, 23, 25, 27
Муниципальное бюджетное общеобразовательное учреждение городского округа "Город Архангельск" "Средняя школа № 45"	
Улица Воскресенская	75, 75 корп. 1, 77, 79, 81, 81 корп. 1, 85, 85 корп. 1, 87
Проспект Обводный канал	48, 48 корп. 1, 50, 52, 54, 56, 58, 58 корп. 1, 58 корп. 2, 70, 72
Улица Гайдара	42, 44, 46, 48, 48 корп. 2, 50
Проезд Приорова Н.Н.	5
Улица Садовая	48, 50, 52, 52 корп. 1, 52 корп. 2, 54, 56, 57
Улица Логинова	51, 76
Улица Попова	46, 50 корп. 2, 52 корп. 1, 54, 56, 56, корп. 1, 56 корп. 2, 56 корп.3, 57, 59, 60, 61
Улица Цветная	6, 7, 8
Улица Г. Суфтина	32, 33, 33 корп. 1, 35, 37, 39, 45, 47 корп. 1
Муниципальное бюджетное общеобразовательное учреждение городского округа "Город Архангельск" "Основная школа № 48"	
Улица Декабристов	Все дома
Улица Приморская	Все дома
Улица Братская	Все дома
Улица Восьмое марта	Все дома
Расчалка 1-я линия	Все дома
Расчалка 2-я линия	Все дома
Расчалка 3-я линия	Все дома
Расчалка 4-я линия	Все дома

Название улицы	Номер дома
Расчалка 5-я линия	Все дома
Муниципальное бюджетное общеобразовательное учреждение городского округа "Город Архангельск" "Средняя школа № 49 имени В.Ф. Чуданова"	
Проспект Никольский	45, 45 корп. 1, 51, 55 корп. 1, 81, 89, 92, 94, 110, 112, 114, 116, 124, 126, 132 корп. 1, 134 корп. 1, 136, 140, 148, 150
Улица Мещерского	2, 4, 5, 6, 7, 8, 9, 10, 11, 12, 15
Улица Красных партизан	2, 4, 4 корп. 1, 4 корп. 2, 12, 12 корп. 4, 15, 17 корп. 1, 17 корп. 2, 19, 19 корп. 1
Улица Гуляева	102, 103, 105, 107, 109, 109 корп. 1, 115, 116, 116 корп. 1, 118, 118 корп. 1, 120, 120 корп. 1, 120 корп. 2, 120 корп. 3, 120 корп. 4, 121, 121 корп. 1, 122, 122 корп. 1, 123, 123, корп. 1, 124, 125, 125 корп. 1, 125 корп. 2, 126, 127, 127 корп. 1, 127 корп. 2
Улица Советская	51, 51 корп. 1, 53, 55, 55 корп. 1, 55 корп. 2, 57, 59, 59 корп. 1, 59 корп. 2, 61, 63, 63 корп. 1, 63 корп. 2, 65, 67, 69, 71, 71 корп. 1, 73, 75, 77, 79, 81, 83
Улица Кедрова	3, 5, 6, 8, 10, 12, 14, 15, 16, 19, 19 корп. 1, 20, 20 корп. 1, 20 корп. 2, 22, 22 корп. 1, 24, 27
Улица Челюскинцев	1, 2, 3, 3 корп. 1, 3 корп. 2, 3 корп. 3, 4, 5, 10,
Набережная Георгия Седова	18, 20, 20 корп. 1, 21
Муниципальное бюджетное общеобразовательное учреждение городского округа "Город Архангельск" "Средняя школа № 50 имени дважды Героя Советского Союза А.О. Шабалина"	
Улица Валявкина	5, 5 корп. 1, 9, 29, 13, 15, 20, 23, 24, 26, 27, 28, 28 корп. 1, 29, 31, 33, 34, 36, 37, 39, 41, 45, 49
Улица Краснофлотская	5, 33, 37, 37 корп. 1, 45, 47, 51, 53
Улица Смолокурова	11, 13
Улица Георгия Иванова	12
Переулок Банный 1-й	2, 3, 5, 7, 7 корп. 1
Улица Адмиралтейская	3, 6, 7, 7 корп. 1, 8, 9, 12, 13, 14, 15, 16, 17
Проспект Никольский	10, 18, 18 корп. 1, 26, 32 корп. 1, 44 корп. 1
Улица Советская	2, 4, 7, 7 корп. 1, 7 корп. 2, 7 корп. 3, 11, 11 корп. 1, 15, 15 корп. 1, 17, 17 корп. 1, 17 корп. 2, 19, 19 корп. 1, 21
Улица Терехина	6, 6 корп. 1, 6 корп. 2, 6 корп. 3, 6 корп. 4, 42, 44, 46, 52, 52 корп. 2, 54, 58, 60, 68, 70
Улица Пахтусова	2, 4 корп. 2, 4 корп. 3
Улица Таймырская	4 корп. 1, 4 корп. 2, 14
Улица Вал	Все дома
Улица Восточная	Все дома
Улица Депутатская	Все дома
Улица Заполярная	Все дома
Улица Кемская	Все дома
Улица Корпусная	Все дома
Улица Крупской	Все дома
Улица Кузнецовская	Все дома
Улица Литейная	Все дома
Улица Лодочная	Все дома
Улица Михайловой Т.П.	Все дома
Улица Полевая	Все дома
Улица Соломбальская	Все дома
Улица Совхозная	Все дома
Улица Суханова	Все дома
Улица Фрезерная	Все дома
Улица Южная	Все дома
Улица Якорная	Все дома
Улица Арктическая	Все дома
Улица Столбовая	Все дома
Улица Большеземельская	Все дома
Улица Линейная	Все дома
Переулок Красный	Все дома
Переулок Краснофлотский	Все дома
Переулок Пертоминский	Все дома
Переулок 1-й Физкультурный	Все дома
Переулок 2-й Физкультурный	Все дома
Переулок Банный 2-й	Все дома
Улица Прокашева	Все дома
Улица Беломорская	2 – 32
Улица Ярославская	Четная сторона 2 – 20, нечетная сторона 1 – 31
Улица Розмыслова	Все дома
Улица Сибирякова	Все дома
Улица Новоземельская	С 4 по 30
Улица Шилова	Все дома
Улица Связистов	Все дома
Улица Закемовского	20, 22, 24, 26, 27, 29, 31
Улица Левачева	12
Муниципальное бюджетное общеобразовательное учреждение городского округа "Город Архангельск" "Средняя школа № 51 имени Ф.А. Абрамова"	
Улица Химиков	19, 21, 21 корп. 11, 23
Улица Малиновского	2, 6, 7, 8, 12
Улица 40-летия Великой Победы	2, 3, 4, 5, 5 корп. 2, 6, 7
Улица Кольская	10, 12, 12, корп. 1, 14
Улица Партизанская	47, 47 корп. 1, 47 корп. 2, 47 корп. 3, 48, 49, 50, 51, 51 корп. 1, 52, 54, 56, 58, 60, 60 корп. 1, 62, 62 корп. 1, 64, 64 корп. 1, 64 корп. 2, 66, 68
Улица Конзихинская	2, 11, 13, 13 корп. 1, 17, 18, 19, 20, 28, 32, 33, 35, 37, 39, 40, 42, 43
Улица Богового В.Г.	2, 7, 15, 30
Улица Ильича	41 корп. 3
Улица Ларионова С.Н.	15, 16, 20, 26, 35
Улица Песочная	Все дома
Улица Суздальцевой В.И.	Все дома
Улица Побережная	1, 9
Улица Тихая	Все дома
Территория ТИЗ Целлюлозник 2-я линия	Все дома

Название улицы	Номер дома
Улица Нижняя Повракульская	Все дома
Муниципальное бюджетное общеобразовательное учреждение городского округа "Город Архангельск" "Средняя школа № 52 имени Героя Советского Союза Г.И. Катарина"	
Набережная Георгия Седова	7, 8, 9, 11, 11 корп. 1, 12, 13, 15, 15 корп. 1, 17
Улица Беломорской флотилии	2, 2 корп. 2, 4, 4 корп. 1, 4 корп. 4, 4 корп. 5, 4 корп. 6, 6 корп. 1, 6 корп. 2, 6 корп. 3, 6 корп. 4, 8
Проспект Никольский	31 корп. 1, 37, 37 корп. 1, 39, 52, 53, 54, 57, 70, 70 корп. 1, 72, 72 корп. 1, 74, 78, 78 корп. 1, 80, 86, 86 корп. 2, 88, 90
Улица Красных партизан	5, 6 корп. 1, 14, 14 корп. 1, 16, 16 корп. 1, 17, 18, 20, 22, 28, 30, 32, 34, 36
Улица Советская	27, 29, 31, 32, 33, 33 корп. 1, 34, 34 корп. 1, 35, 36, 37, 39, 41, 42, 43
Улица Челюскинцев	52, 53, 54, 55
Улица Маяковского	Все дома
Улица Терехина	Нечетная сторона
Улица Смолокурова	63
Переулок Широкий	5, 7, 9
Улица Новоземельская	34 – 44
Улица Беломорская	33 – 40, 46
Улица Ярославская	22, 24, 26, 28, 35, 37, 39
Улица Катарина	Все дома
Улица Георгия Иванова	51, 53, 55 корп. 1, 66, 68
Муниципальное бюджетное общеобразовательное учреждение городского округа "Город Архангельск" "Средняя школа № 54"	
Улица Островная	Все дома
Улица Петра Стрелкова	Все дома
Улица Котовского	Все дома
Улица Герцена	Все дома
Улица Петрозаводская	Все дома
Улица Производственная	Все дома
Улица Садовая (Маймакса)	Все дома
Улица Механизаторов	Все дома
Улица Моряка	Все дома
Улица Такелажная	Все дома
Улица Союзов	Все дома
Улица Луганская	Все дома
Улица Мирная	Все дома
Улица Светлая	Все дома
Улица Фрунзе	Все дома
Улица Юнг Военно-Морского флота	Все дома
Улица Красная	Все дома
Улица Биржевая	Все дома
Улица Причальная	Все дома
Улица Соловецкая	Все дома
Улица Соловецкая переулок 1-й	Все дома
Улица Соловецкая переулок 2-й	Все дома
Улица Соловецкая переулок 3-й	Все дома
Улица Соловецкая переулок 4-й	Все дома
Улица Культуры	Все дома
Улица Чупрова	Все дома
Улица Транспортная	Все дома
Улица Рыбацкая	Все дома
Улица Заря	Все дома
Улица Усть-Кривяк	Все дома
Улица Стадионная	Все дома
Улица Ивана Рябова	Все дома
Улица Набережная	Все дома
Улица Лесная	Все дома
Улица Морская	Все дома
Улица Льва Толстого	Все дома
Улица Новодвинская	10
Улица Азовская	Все дома
Территория садоводческого некоммерческого товарищества Бочага	Все дома
Улица Лесозэкспортная	Все дома
Переулок Двинской	Все дома
Улица Емецкая	Все дома
Улица Портовая	Все дома
Улица Проезжая	Все дома
Улица Колхозная	Все дома
Улица Фестивальная	Все дома
Улица Сосновка	Все дома
Территория садоводческого некоммерческого товарищества Красное	Все дома
Территория садоводческого некоммерческого товарищества Корабельный	Все дома
Территория садоводческого некоммерческого товарищества Импульс	Все дома
Территория садоводческого некоммерческого товарищества Еловка	Все дома
Территория садоводческого некоммерческого товарищества Огонек	Все дома
Муниципальное бюджетное общеобразовательное учреждение городского округа "Город Архангельск" "Средняя школа № 55" имени А.И. Анощенкова	
Улица Заводская	Все дома
Улица Школьная	Все дома
Улица Пионерская	Все дома

Название улицы	Номер дома
Улица Торговая	Все дома
Улица Байкальская	Все дома
Улица Театральная	Все дома
Улица Сольвычегодская	Все дома
Улица Лесотехническая	Все дома
Улица Боровая	Все дома
Улица Охотная	Все дома
Улица Повракульская	Все дома
Улица Огородная	Все дома
Улица Постышева	Все дома
Улица Дальняя	Все дома
Переулок Торговый	Все дома
Переулок Садовый	Все дома
Территория садоводческого некоммерческого товарищества Ваганиха	Все дома
Улица Анощенкова А.И.	1, 2, 3, 4, 4 корп. 1, 5
Улица Победы	3, 5, 6, 7, 7 корп. 1, 8, 8 корп. 1, 8 корп. 2, 8 корп. 3, 8 корп. 4, 8 корп. 5, 9, 9 корп. 1, 11, 12, 12 корп. 1, 12 корп. 2, 12 корп. 3, 12 корп. 4, 13, 15, 15 корп. 1, 17, 18, 18 корп. 1, 18 корп. 2, 18 корп. 3, 19, 19 корп. 1, 19 корп. 2, 19 корп. 5, 19 корп. 6, 19 корп. 7, 20, 20 корп. 1, 20 корп. 2, 20 корп. 3, 20 корп. 4, 21 корп. 1, 22, 23, 24 корп. 1, 25, 27, 28, 28 корп. 1, 30, 30 корп. 1, 31, 31 корп. 1, 32, 32 корп. 1, 34, 36, 36 корп. 1, 37, 37 корп. 1, 38, 39, 40, 40 корп. 1, 46, 48, 50, 52, 56 корп. 1, 56 корп. 2
Территория садоводческого некоммерческого товарищества Лесная поляна	Все дома
Территория садоводческого некоммерческого товарищества Дружба	Все дома
Территория садоводческого некоммерческого товарищества Ваганиха	Все дома
Муниципальное бюджетное общеобразовательное учреждение городского округа "Город Архангельск" "Средняя школа № 59 имени Героя Советского Союза М.Е. Родионова"	
Улица Победы	Нечетная сторона с 43 по 85, четная сторона с 70 по 158
Улица Инессы Арманд	Все дома
Улица Кольцевая	Все дома
Улица Кузьмина Н.Н.	Все дома
Улица Ладожская	Все дома
Улица Междуречье	Все дома
Улица Набережная	Все дома
Улица Михаила Новова	Все дома
Переулок Восьмой	Все дома
Улица Родионова	Все дома
Улица Сибирская	Все дома
Улица Сибирская, 1-й проезд	Все дома
Улица Сибирская, 2-й проезд	Все дома
Улица Сибирская, 3-й проезд	Все дома
Улица Большая Двинка	Все дома
Улица Капитана Хромцова	Все дома
Улица Портовиков	Все дома
Улица Стахановская	Все дома
Улица Шмидта О.Ю.	Все дома
Улица Реушенская	Все дома
Улица Карбасная	Все дома
Улица Шестакова А.В.	Все дома
Улица Ягодная	Все дома
Территория садоводческого некоммерческого товарищества Чайка	Все дома
Территория садоводческого некоммерческого товарищества Черемушки	Все дома
Муниципальное бюджетное общеобразовательное учреждение городского округа "Город Архангельск" "Средняя школа № 60"	
Улица Мудьюгская	Все дома
Улица Лодемская	Все дома
Улица Карская	Все дома
Улица Новая	2 корп. 1, 2 корп. 2, 2 корп. 3
Улица Старо-Ижемская	Все дома
Улица Полярной звезды	Все дома
Территория садоводческого некоммерческого товарищества Масленица	Все дома
Муниципальное бюджетное общеобразовательное учреждение городского округа "Город Архангельск" "Средняя школа № 62 имени Героя Советского Союза В.Ф. Маргелова"	
Улица Кедрова	31, 33, 35, 35 корп. 1, 35 корп. 2, 36, 37, 37 корп. 1, 37 корп. 2, 37 корп. 3, 38, 39, 41 корп. 3, 43, 43 корп. 1, 63, 63 корп. 1
Улица Советская	40 корп. 1, 44, 44 корп. 1, 44 корп. 2, 46 корп. 1, 48, 50, 52, 54, 60, 62, 64, 66, 68, 70, 72
Улица Адмирала Кузнецова	2, 4, 4 корп. 1, 6, 8, 8 корп. 1, 9, 10, 10 корп. 1, 11, 12, 13, 14, 14 корп. 1, 15, 16, 16 корп. 1, 16 корп. 2, 17, 18, 20, 21, 21 корп. 1, 21 корп. 2, 21 корп. 3, 22, 22 корп. 1, 23, 24, 24 корп. 1, 25, 26, 27, 28, 28 корп. 1, 30, 32, 34, 36, 38, 40, 42, 44
Улица Полярная	3, 5, 6, 7, 8, 9, 10, 11, 12, 13, 15, 15 корп. 1, 17, 21, 22, 23, 24, 25, 25 корп. 1, 26, 27, 28, 29, 30, 31, 32, 33, 34, 35, 37, 38, 38 корп. 1, 38 корп. 2, 38 корп. 3, 38 корп. 4, 39, 40, 42
Улица Ярославская	45 корп. 1, 46, 48, 48 корп. 1, 50, 52, 52 корп. 1, 52 корп. 2, 52 корп. 3, 54, 55, 56, 57, 59, 61, 61 корп. 1, 61 корп. 2, 63, 67, 73 корп. 1, 77, 79, 81, 83
Улица Красных партизан	31, 33, 35, 37, 39, 41
Улица Усть-Двинская	2, 3, 4, 5, 6, 7, 8
Улица Балтийская	3, 4, 5, 6, 7, 8, 9, 10, 11, 12, 13, 14, 15, 16
Улица Мещерского	14, 14 корп. 1, 15, 16, 17, 19, 19 корп. 1, 21, 21 корп. 1, 22, 23, 23 корп. 1, 24, 25, 26, 27, 28, 29, 30, 31, 38
Улица Заречная	1, 2, 3, 4, 5, 6, 7, 9, 10
Улица Мостовая	6а, 21, 22, 23

Название улицы	Номер дома
Улица Речная	Все дома
Улица Сокольская	Все дома
Улица Сульфатная	Все дома
Улица Конечная	Все дома
Маймаксанское шоссе	9
Переулок 2-й Сокольский	Все дома
Муниципальное бюджетное общеобразовательное учреждение городского округа "Город Архангельск" "Средняя школа № 68"	
Улица Гидролизная	Все дома
Улица Буденного С.М.	Все дома
Улица Юности	Все дома
Улица Менделеева	Все дома
Улица Вельможного	Все дома
Улица Александра Петрова	Все дома
Улица Маслова	Все дома
Улица Физкультурников	Все дома
Улица Муромская	Все дома
Улица Гвардейская	Все дома
Улица Маймаксанская	Все дома
Улица Малая	Все дома
Улица Гренландская	Все дома
Улица Бабушкина М.С.	Все дома
Улица Баумана	Все дома
Улица Корабельная	Все дома
Улица Кучина А.С.	Все дома
Улица Леваневского	Все дома
Улица Мореплавателей	Все дома
Улица Мезенская	Все дома
Улица Трамвайная	Все дома
Маймаксанское шоссе	Все дома
Территория КИЗ Лето	Все дома
Муниципальное бюджетное общеобразовательное учреждение городского округа "Город Архангельск" "Основная школа № 69 имени А.А. Ефремова"	
Улица Первый рабочий квартал	Все дома
Переулок Одиннадцатый	Все дома
Улица Севстрой	Все дома
Улица Куйбышева	Все дома
Улица Матросова	Все дома
Улица Водоемная	Все дома
Улица Ленинская	Все дома
Улица Комбинатовская	Все дома
Улица Мира	Все дома
Улица Красина	3, 3 корп. 1, 3 корп. 2, 4, 5, 6, 6 корп. 1, 8, 8 корп. 1, 8 корп. 3, 9, 9 корп. 1, 10 корп. 1
Улица Л.Н. Лочехина	1, 3
Улица Цигломенская	2
Улица Зеленец	Все дома
Муниципальное бюджетное общеобразовательное учреждение городского округа "Город Архангельск" "Средняя школа № 70 имени Александра Грина"	
Улица КЛДК	Все дома
Улица Никольская	Все дома
Улица Береговая	Все дома
Улица Юбилейная	Все дома
Улица Тимуровская	Все дома
Улица Близниной К.Н.	Все дома
Улица Зеленолугская	Все дома
Улица 5-го авиаполка ГВФ	Все дома
Улица Аэропорт Кегостров	1, 2, 3, 4, 38, 39, 40, 41
Улица Александра Грина	1 корп. 1
Улица Кегостровская	16 корп. 1
Улица Взлетная	4, 6, 7, 9, 10, 11, 12, 13, 16, 17, 27
Муниципальное бюджетное общеобразовательное учреждение городского округа "Город Архангельск" "Средняя школа № 73"	
Улица Кирпичного завода	Все дома
Второй рабочий квартал	Все дома
Улица Придорожная	Все дома
Улица Стивидорская	Все дома
Улица Цигломенская	Все дома
Улица Красина	11, 13, 13 корп. 1, 15, 17, 27 корп. 1, 29, 31, 33, 35, 37, 39
Улица Пустошного	Все дома
Улица Л.Н. Лочехина	7, 9, 11, 11 корп. 1, 13
Улица Зеленец	Все дома
Улица Боры, поселок Боры	Все дома
Территория товарищества собственников недвижимости Малое Никольское	Все дома
Муниципальное бюджетное общеобразовательное учреждение городского округа "Город Архангельск" "Средняя школа № 77"	
Проспект Новый	Все дома
Проспект Северный	Все дома
Улица Путейцев	Все дома
Улица Литерная	Все дома
Улица Первая	Все дома
Улица Тупиковая	Все дома
Улица Дрейера	Все дома
Улица Сурповская	Все дома
Улица Дежнёвцев	Все дома
Улица Павла Орлова	Все дома
Улица Бассейная	Все дома

Название улицы	Номер дома
Улица Рейдовая	Все дома
Улица Кочуринская	Все дома
Улица Вторая	Все дома
Улица Третья	Все дома
Улица Четвертая	Все дома
Улица Пирсовая	Все дома
Улица Онежская	Все дома
Улица Обьездная	Все дома
Улица Плембаза	Все дома
Улица Станционная	Все дома
Улица Трансформаторная	Все дома
Улица Нахимова	Все дома
Улица Зеньковича	Все дома
Улица Адмирала Макарова	Все дома
Улица Парковая	Все дома
Улица Аллейная	Все дома
Улица Лесозаводская	Все дома
Муниципальное бюджетное общеобразовательное учреждение городского округа "Город Архангельск" "Средняя школа № 82"	
Улица Караванная	Все дома
Улица Речников	Все дома
Улица Судоремонтников	Все дома
Улица 263-й Сивашской дивизии	Все дома
Улица Штурманская	Все дома
Улица Вычегодская	Все дома
Улица Пограничная	Все дома
Улица 100-й дивизии	Все дома
Улица Озерная	Все дома
Улица Горная	Все дома
Улица Динамо	Все дома
Улица Закрытая	Все дома
Улица Короткая	Все дома
Улица Доковская	Все дома
Переулок Динамо	Все дома
Муниципальное бюджетное общеобразовательное учреждение городского округа "Город Архангельск" "Средняя школа № 93 имени 77-ой Гвардейской Московско-Черниговской стрелковой дивизии"	
Лахтинское шоссе, посёлок Турдеевск	Все дома
Улица Дорожников	Все дома
Улица Левобережная, посёлок Турдеевск	Все дома
Улица Таежная, посёлок Турдеевск	Все дома
Улица Турдеевская, посёлок Турдеевск	Все дома
Улица Центральная, посёлок Турдеевск	Все дома
Улица Школьная, посёлок Турдеевск	Все дома
Улица Заводская, посёлок Турдеевск	Все дома
Улица Западная, посёлок Турдеевск	Все дома
Улица 2-й км Северодвинской ветки	Все дома
Вторая линия	Все дома
Территория КИЗ Собор	Все дома
Муниципальное бюджетное общеобразовательное учреждение городского округа "Город Архангельск" "Средняя школа № 95 имени П.Г. Лушева"	
Улицы Бутыгинская	Все дома
Улица Донская	Все дома
Улица Деревообделочников	Все дома
Улица Дачная	1, 3, 4, 4 корп. 1, 4 корп. 3, 5, 7, 13, 16, 19, 20, 22, 24, 25, 26, 27, 28, 29, 29 корп. 1, 31, корп. 1, 32, 33, 33 корп. 1, 35, 37, 39, 41, 43, 47, 49 корп. 2, 49 корп. 3, 49 корп. 4, 50, 51 корп. 1, 51 корп. 2
Улица Калинина	Все дома
Улица Кооперативная*	Все дома*
Улица Красной Звезды*	1, 2, 3*
Улица Ленина	Все дома
Проспект Ленинградский	с 109* по 143*, с 161 по 247
Улица Луговая	Все дома
Улица Молодежная	Все дома
Улица Некрасова*	Все дома*
Улица Полосная	Все дома
Улица Почтовая	Все дома
Улица Прокопия Галушина*	4*, 6*
Улица Республиканская	Все дома
Улица Российская	Все дома
Улица Уральская	Все дома
Улица Федора Абрамова*	19*, 21*, 24*, 26*, 28*, 30*, 32*, 34*, 36*, 38*
Улица Холмогорская	3, 5, 7, 9, 11, 13, 15, 16, 16 корп. 1, 17, 19, 21, 23, 25, 27, 28, 30, 32
Улица Чкалова	Все дома
Улица Приречная	Все дома
Улица Пинежская	Все дома
Улица Минская	Все дома
Улица Танкистов	Все дома
Улица Спортивная	Все дома
Улица Строительная	Все дома
Улица Дружбы	Все дома
Улица Лермонтова	Все дома
Улица Прибрежная	Все дома

Название улицы	Номер дома
Улица Трудовая	Все дома
Улица Машиностроителей	Все дома
Улица Сплавная	Все дома
Улица Песчаная	Все дома
Улица Кузнечная	Все дома
Территория садоводческого некоммерческого товарищества Виченка	Все дома
Муниципальное бюджетное общеобразовательное учреждение городского округа "Город Архангельск" "Эколого-биологический лицей имени академика Н.П. Лаверова"	
Проспект Ленинградский	С 28 корп.1 по 81
Улица Октябрат	4, 4 корп. 1, 4 корп. 2, 4 корп. 3
Улица Вельская	28 – 46
Улица Рабочая	10, 12, 13, 14
Муниципальное бюджетное общеобразовательное учреждение городского округа "Город Архангельск" "Открытая (сменная) школа"	
Территория городского округа "Город Архангельск"	
Муниципальное бюджетное учреждение дополнительного образования детей городского округа "Город Архангельск" "Центр дополнительного образования детей "Контакт"	
Территория городского округа "Город Архангельск"	
Муниципальное бюджетное учреждение дополнительного образования детей городского округа "Город Архангельск" "Детский (подростковый) центр "Радуга"	
Территория городского округа "Город Архангельск"	
Муниципальное автономное учреждение дополнительного образования городского округа "Город Архангельск" "Центр технического творчества, спорта и развития детей" "Архангел"	
Территория городского округа "Город Архангельск"	
Муниципальное бюджетное учреждение дополнительного образования детей городского округа "Город Архангельск" "Соломбальский Дом детского творчества"	
Территория городского округа "Город Архангельск"	
Муниципальное бюджетное учреждение дополнительного образования детей городского округа "Город Архангельск" "Ломоносовский Дом детского творчества"	
Территория городского округа "Город Архангельск"	

**АДМИНИСТРАЦИЯ ГОРОДСКОГО ОКРУГА  
«ГОРОД АРХАНГЕЛЬСК»**

**ПОСТАНОВЛЕНИЕ**

от 13 марта 2026 г. № 437

**О внесении изменений в Правила предоставления из городского бюджета муниципальных бюджетным и автономным учреждениям городского округа «Город Архангельск», находящихся в ведении департамента образования Администрации городского округа «Город Архангельск», субсидий на иные цели в соответствии с абзацем вторым пункта 1 статьи 78.1 Бюджетного кодекса Российской Федерации**

1. Внести в Правила предоставления из городского бюджета муниципальным бюджетным и автономным учреждениям городского округа «Город Архангельск», находящихся в ведении департамента образования Администрации городского округа «Город Архангельск», субсидий на иные цели в соответствии с абзацем вторым пункта 1 статьи 78.1 Бюджетного кодекса Российской Федерации, утвержденные постановлением Администрации городского округа «Город Архангельск» от 02 февраля 2021 года № 231 (с изменениями), следующие изменения:

а) пункт 2 дополнить подпунктом 2.37 следующего содержания:  
«2.37. Обеспечение мероприятий по организации предоставления дополнительных мер социальной поддержки семьям граждан, принимающих (принимавших) участие в специальной военной операции, в виде бесплатного горячего питания обучающихся по образовательным программам основного общего и среднего общего образования в общеобразовательных учреждениях, бесплатного посещения обучающимися занятий по дополнительным общеобразовательным программам, реализуемым на платной основе образовательными учреждениями, а также бесплатного присмотра и ухода за детьми, посещающими образовательные учреждения, реализующие программы дошкольного образования, или группы продленного дня в общеобразовательных учреждениях.»;

б) в пункте 3 слова « – 2.36» заменить словами «– 2.37»;

в) в абзаце втором пункта 8 слова «– 2.36» заменить словами «– 2.37»;

г) пункт 9 дополнить абзацем следующего содержания:  
«для субсидии, предоставляемой на цель, указанную в подпункте 2.37 пункта 2 настоящих Правил, - предоставление дополнительных мер социальной поддержки семьям граждан, принимающих (принимавших) участие в специальной военной операции, в виде бесплатного горячего питания обучающихся по образовательным программам основного общего и среднего общего образования в общеобразовательных учреждениях, бесплатного посещения обучающимися занятий по дополнительным общеобразовательным программам, реализуемым на платной основе образовательными учреждениями, а также бесплатного присмотра и ухода за детьми, посещающими образовательные учреждения, реализующие программы дошкольного образования, или группы продленного дня в общеобразовательных учреждениях. Показателем, необходимым для достижения результата предоставления субсидии, является доля детей из семей военнослужащих, сотрудников и мобилизованных граждан, которым предоставлены дополнительные меры поддержки в отчетном периоде, к общей численности таких детей.»

2. Опубликовать постановление в газете «Архангельск – Город воинской славы» и на официальном сайте Администрации городского округа «Город Архангельск» в информационно-телекоммуникационной сети «Интернет».

Глава городского округа  
«Город Архангельск»

Д.А. Морев

**АДМИНИСТРАЦИЯ ГОРОДСКОГО ОКРУГА  
«ГОРОД АРХАНГЕЛЬСК»**

**ПОСТАНОВЛЕНИЕ**

от 13 марта 2026 г. № 438

**О создании рабочей группы по вопросам художественного оформления фасадов зданий, расположенных на территории городского округа «Город Архангельск»**

В соответствии с Правилами благоустройства городского округа «Город Архангельск», утвержденными решением Архангельской городской Думы от 25 октября 2017 года № 581, пунктом 13 Правил нанесения надписей, изображений путем покраски, наклейки, росписи в технике граффити и иными способами на внешние поверхности нежилых зданий, строений, сооружений, многоквартирных домов в городском округе «Город Архангельск», утвержденными постановлением Администрации городского округа «Город Архангельск» от 13 января 2026 года № 7, Администрация городского округа «Город Архангельск» постановляет:

1. Создать рабочую группу по вопросам художественного оформления фасадов зданий, расположенных на территории городского округа «Город Архангельск», и утвердить ее прилагаемый состав.

2. Опубликовать постановление в газете «Архангельск – Город воинской славы» и на официальном сайте Администрации городского округа «Город Архангельск» в информационно-телекоммуникационной сети «Интернет».

Глава городского округа  
«Город Архангельск»

Д.А. Морев

**УТВЕРЖДЕН**  
постановлением Администрации  
городского округа  
«Город Архангельск»  
от 13 марта 2026 г. № 438

**СОСТАВ  
рабочей группы по вопросам художественного оформления фасадов зданий,  
расположенных на территории городского округа  
«Город Архангельск»**

Трескина Юлия Леонидовна	- директор департамента градостроительства Администрации городского округа "Город Архангельск" (руководитель рабочей группы)
Вешнякова Елена Ивановна	- заместитель директора департамента градостроительства Администрации городского округа "Город Архангельск", начальник управления архитектуры и градостроительства – главный архитектор города (заместитель руководителя рабочей группы)
Борисова Анна Сергеевна	- начальник управления городской среды и дизайна департамента градостроительства Администрации городского округа "Город Архангельск" – главный художник города (секретарь рабочей группы)
Братина Наталья Владимировна	- депутат Архангельской городской Думы (по согласованию)
Воронцов Иван Александрович	- председатель Архангельской городской Думы (по согласованию)
Орлова Татьяна Юрьевна	- заместитель директора департамента протокола и общественных связей Администрации городского округа "Город Архангельск"
Потолов Алексей Леонидович	- директор департамента муниципального контроля Администрации городского округа "Город Архангельск" - представитель администрации соответствующего территориального округа Администрации городского округа "Город Архангельск"

**АДМИНИСТРАЦИЯ ГОРОДСКОГО ОКРУГА  
«ГОРОД АРХАНГЕЛЬСК»**

**ПОСТАНОВЛЕНИЕ**

от 13 марта 2026 г. № 439

**О проведении рейтингового голосования на территории городского округа «Город Архангельск» по отбору общественных территорий, подлежащих благоустройству в рамках муниципальной программы «Формирование современной городской среды на территории городского округа «Город Архангельск»**

В целях организации проведения рейтингового голосования на территории городского округа «Город Архангельск» по отбору общественных территорий, подлежащих благоустройству в 2027 году, Администрация городского округа «Город Архангельск» постановляет:

1. Объявить период для проведения рейтингового голосования на территории городского округа «Город Архангельск» по отбору общественных территорий, подлежащих благоустройству в рамках муниципальной программы «Формирование современной городской среды на территории городского округа «Город Архангельск», утвержденной постановлением Администрации городского округа «Город Архангельск» от 31 октября 2017 года № 1294, с 21 апреля по 12 июня 2026 года.

2. Организовать проведение рейтингового голосования в торговых центрах и иных общественных местах при содействии волонтеров.

3. Провести онлайн-голосование на платформе обратной связи федеральной государственной информационной системы «Единый портал государственных и муниципальных услуг (функций)» zagorodsreda.gosuslugi.ru.

4. Утвердить прилагаемый перечень общественных территорий на рейтинговое голосование на территории городского округа «Город Архангельск» в указанные в пункте 1 настоящего постановления сроки.

5. Победителем рейтингового голосования считается общественная территория, набравшая наибольшее число голосов.

6. Опубликовать постановление в газете «Архангельск – Город воинской славы» и на официальном сайте Администрации городского округа «Город Архангельск» в информационно-телекоммуникационной сети «Интернет».

7. Настоящее постановление вступает в силу с момента опубликования.

Глава городского округа  
«Город Архангельск»

Д.А. Морев

**ПРИЛОЖЕНИЕ**  
к постановлению Администрации  
городского округа  
«Город Архангельск»  
от 13 марта 2026 г. № 439

**ПЕРЕЧЕНЬ  
общественных территорий на рейтинговое голосование  
на территории городского округа «Город Архангельск»**

№ п/п	Наименование территории
1.	Общественная территория вдоль просп. Троицкого от ул. Федота Шубина до ул. Гайдара
2.	Сквер в районе ТЦ "Богатырь" между домами № 81 и 85 по ул. Воскресенской
3.	Парк напротив здания по адресу: ул. Победы, д. 35
4.	Общественная территория у дома № 112 по ул. Победы
5.	Общественная территория вдоль просп. Обводный канал по четной стороне на участке от ул. Выучейского до ул. Розы Люксембург
6.	Общественная территория за домами № 108, 110 по ул. Воскресенской
7.	Общественная территория вдоль ул. Смольный Буян от просп. Обводный канал до ул. Тимме Я.
8.	Общественная территория у дома № 2 по ул. Партизанской
9.	Общественная территория у домов № 6 и № 8 по ул. Малиновского
10.	Общественная территория в районе дома № 265, корп. 4 по просп. Ленинградскому
11.	Общественная территория в районе дома № 354, корп. 1 по просп. Ленинградскому и детского сада № 173 "Подснежник"
12.	Сквер в районе дома № 28 по ул. Красных партизан
13.	Общественная территория вдоль набережной Георгия Седова от ул. Маяковского до ул. Беломорской Флотилии
14.	Сквер в районе МКЦ "Луч"
15.	Общественная территория у дома № 107 по просп. Ленинградскому
16.	Сквер в районе здания по адресу: ул. Ленинская, д. 16
17.	Общественная территория по Лахтинскому шоссе у школы № 93
18.	Сквер в районе музыкальной школы "Классика" на ул. Воскресенской

АДМИНИСТРАЦИЯ ГОРОДСКОГО ОКРУГА  
«ГОРОД АРХАНГЕЛЬСК»

ПОСТАНОВЛЕНИЕ

от 13 марта 2026 г. № 440

**О внесении изменения в приложение № 2 к Положению об оплате труда работников муниципальных казенных учреждений городского округа «Город Архангельск», находящихся в ведении департамента городского хозяйства Администрации городского округа «Город Архангельск», по видам экономической деятельности «Деятельность по обработке данных, предоставление услуг по размещению информации и связанная с этим деятельность» и «Деятельность по благоустройству ландшафта»**

1. Внести в приложение № 2 к Положению об оплате труда работников муниципальных казенных учреждений городского округа «Город Архангельск», находящихся в ведении департамента городского хозяйства Администрации городского округа «Город Архангельск», по видам экономической деятельности «Деятельность по обработке данных, предоставление услуг по размещению информации и связанная с этим деятельность» и «Деятельность по благоустройству ландшафта», утвержденному постановлением мэрии города Архангельска от 29 декабря 2015 года № 163 (с изменениями и дополнениями), изменение, изложив его в новой прилагаемой редакции.

2. Опубликовать постановление в газете «Архангельск – Город воинской славы» и на официальном сайте Администрации городского округа «Город Архангельск» в информационно-телекоммуникационной сети «Интернет».

3. Настоящее постановление вступает в силу 01 апреля 2026 года.

Глава городского округа  
«Город Архангельск»

Д.А. Морев

**ПРИЛОЖЕНИЕ**  
к постановлению Администрации  
городского округа  
«Город Архангельск»  
от 13 марта 2026 г. № 440

«Приложение № 2  
к Положению об оплате труда работников муниципальных казенных учреждений городского округа «Город Архангельск», находящихся в ведении департамента городского хозяйства Администрации городского округа «Город Архангельск», по видам экономической деятельности «Деятельность по обработке данных, предоставление услуг по размещению информации и связанная с этим деятельность» и «Деятельность по благоустройству ландшафта»

**РАЗМЕРЫ**  
**окладов (должностных окладов) работников муниципального казенного учреждения городского округа «Город Архангельск», находящегося в ведении департамента городского хозяйства Администрации городского округа «Город Архангельск», по виду экономической деятельности «Деятельность по благоустройству ландшафта»**

1. Размеры окладов (должностных окладов) по профессиональным квалификационным группам должностей, профессий работников:

Квалификационные уровни	Профессии рабочих/служащих	Размеры окладов (должностных окладов), руб.
Профессиональные квалификационные группы общепрофессиональных профессий рабочих		
Общепрофессиональные профессии рабочих первого уровня		
1 квалификационный уровень	Рабочий по комплексному обслуживанию и ремонту зданий	7 257,00
	Дворник	7 257,00
	Гардеробщик	7 257,00
	Уборщик служебных помещений	7 257,00
Общепрофессиональные профессии рабочих второго уровня		
1 квалификационный уровень	Водитель автомобиля	8 125,00
	Электромонтер по ремонту и обслуживанию электрооборудования 4-го разряда	8 125,00
	Слесарь-сантехник 5-го разряда	8 125,00
	Слесарь по ремонту автомобилей 5-го разряда	8 125,00
Профессиональные квалификационные группы общепрофессиональных должностей руководителей, специалистов и служащих		
Общепрофессиональные должности служащих третьего уровня		
4 квалификационный уровень	Ведущий инженер-электроник	11 411,00
5 квалификационный уровень	Главные специалисты в отделах	12 254,00
Профессиональная квалификационная группа "Общепрофессиональные должности служащих четвертого уровня"		
2 квалификационный уровень	Главный механик	12 553,00

2. Размеры окладов (должностных окладов) работников по должностям, профессиям, не включенным в профессиональные квалификационные группы:

Должность	Размеры окладов (должностных окладов), руб.
Оператор мини-погрузчика	9 701,00
Тракторист 4 разряда	10 043,00
Специалист по охране труда 1 категории	10 328,00
Специалист 1 категории - делопроизводитель	10 328,00
Главный специалист по финансово - экономическим вопросам	12 254,00
Главный специалист по кадрам	12 254,00
Рабочий по благоустройству	12 668,00
Старший рабочий по благоустройству	13 694,00
Начальник отдела	17 404,00".

АДМИНИСТРАЦИЯ ГОРОДСКОГО ОКРУГА  
«ГОРОД АРХАНГЕЛЬСК»

ПОСТАНОВЛЕНИЕ

от 13 марта 2026 г. № 441

**Об установлении требований к качеству и стоимости услуг, предоставляемых специализированной службой по вопросам похоронного дела в городском округе «Город Архангельск»**

В соответствии со статьями 9 и 12 Федерального закона от 12 января 1996 года № 8-ФЗ «О погребении и похоронном деле», Федеральным законом от 28 ноября 2025 года № 426-ФЗ «О федеральном бюджете на 2026 год и на плановый период 2027 и 2028 годов», постановлением Правительства Российской Федерации от 23 января 2026 года № 30 «Об утверждении коэффициента индексации выплат, пособий и компенсаций в 2026 году» Администрация городского округа «Город Архангельск» постановляет:

1. Установить:  
требования к качеству и стоимости услуг, предоставляемых специализированной службой по вопросам похоронного дела в городском округе «Город Архангельск», супругу, близким родственникам, иным родственникам, законному представителю или иному лицу, взявшему на себя обязанность осуществить погребение умершего, согласно приложению № 1;

требования к качеству и стоимости услуг, предоставляемых специализированной службой по вопросам похоронного дела в городском округе «Город Архангельск», при отсутствии супруга, близких родственников, иных родственников либо законного представителя или при невозможности осуществить ими погребение, а также при отсутствии иных лиц, взявших на себя обязанность осуществить погребение умершего, согласно приложению № 2.

2. Признать утратившим силу пункт 1 постановления Администрации городского округа «Город Архангельск» от 13 марта 2025 года № 396 «Об установлении требований к качеству и стоимости услуг, предоставляемых специализированной службой по вопросам похоронного дела в городском округе «Город Архангельск».

3. Опубликовать постановление в газете «Архангельск – Город воинской славы» и на официальном сайте Администрации городского округа «Город Архангельск» в информационно-телекоммуникационной сети «Интернет».

4. Настоящее постановление вступает в силу со дня его официального опубликования и распространяется на правоотношения, возникшие с 01 февраля 2026 года.

Глава городского округа  
«Город Архангельск»

Д.А. Морев

**ПРИЛОЖЕНИЕ № 1**  
к постановлению Администрации  
городского округа  
«Город Архангельск»  
от 13 марта 2026 г. № 441

**ТРЕБОВАНИЯ**  
к качеству и стоимости услуг, предоставляемых специализированной службой по вопросам похоронного дела в городском округе «Город Архангельск», супругу, близким родственникам, иным родственникам, законному представителю или иному лицу, взявшему на себя обязанность осуществить погребение умершего

№ п/п	Перечень услуг по погребению	Требования к качеству предоставляемых услуг	Стоимость услуг, руб.
1	Оформление документов, необходимых для погребения	Прием заявления на захоронение; получение свидетельства о смерти; получение справки о смерти (форма № 33); оформление счета-заказа на похороны; регистрация захоронения в книге учета захоронений; составление отчета о предоставленных услугах	249,03
2	Предоставление и доставка гроба и других предметов, необходимых для погребения	Изготовление деревянного гроба из обрезной доски без обивки; изготовление регистрационной таблички из оргстекла; изготовление временного надгробного сооружения из обрезной доски; доставка похоронных принадлежностей по адресу (не выше первого этажа) или в морг	2 475,10
3	Перевозка тела (останков) умершего на кладбище (в крематорий)	Вывоз гроба с телом умершего из дома (не выше первого этажа) или морга и доставка к месту захоронения (в крематорий)	1 681,69
4	Погребение (кремация)	Рытье могилы вручную и захоронение с установкой регистрационной таблички на могиле (кремация с последующей выдачей урны с прахом)	7 208,54
Итого			11 614,36

**ПРИЛОЖЕНИЕ № 2**  
к постановлению Администрации  
городского округа  
«Город Архангельск»  
от 13 марта 2026 г. № 441

**ТРЕБОВАНИЯ**  
к качеству и стоимости услуг, предоставляемых специализированной службой по вопросам похоронного дела в городском округе «Город Архангельск», при отсутствии супруга, близких родственников, иных родственников либо законного представителя или при невозможности осуществить ими погребение, а также при отсутствии иных лиц, взявших на себя обязанность осуществить погребение умершего

№ п/п	Перечень услуг по погребению	Требования к качеству предоставляемых услуг	Стоимость услуг, руб.
1	Оформление документов, необходимых для погребения	Получение свидетельства о смерти; получение справки о смерти (форма № 33); оформление счета-заказа на похороны; регистрация захоронения в книге учета захоронений; составление отчета о предоставленных услугах	249,03
2	Облачение тела	Облачение тела в хлопчатобумажную ткань	129,01
3	Предоставление гроба	Изготовление деревянного гроба из обрезной доски без обивки; изготовление регистрационной таблички из оргстекла; изготовление надгробного сооружения из обрезной доски; доставка похоронных принадлежностей в морг	2 346,09
4	Перевозка умершего на кладбище (в крематорий)	Вывоз гроба с телом умершего из морга и доставка к месту захоронения (в крематорий)	1 681,69
5	Погребение	Рытье могилы вручную; захоронение с установкой регистрационной таблички на могиле	7 208,54
Итого			11 614,36

АДМИНИСТРАЦИЯ ГОРОДСКОГО ОКРУГА  
«ГОРОД АРХАНГЕЛЬСК»

ПОСТАНОВЛЕНИЕ

от 13 марта 2026 г. № 443

**О внесении изменения в Порядок проведения аттестации кандидатов на должность руководителя и руководителей муниципальных организаций, находящихся в ведении департамента образования Администрации городского округа «Город Архангельск»**

1. Внести в Порядок проведения аттестации кандидатов на должность руководителя и руководителей муниципальных организаций, находящихся в ведении департамента образования Администрации городского округа «Город Архангельск», утвержденный постановлением Администрации городского округа «Город Архангельск» от 22 марта 2022 года № 567 (с изменениями), изменение, изложив пункт 19 в следующей редакции:

«19. В состав муниципальной аттестационной комиссии входят: заместитель Главы городского округа «Город Архангельск» – руководитель аппарата, представители департамента образования, муниципально-правового департамента Администрации городского округа «Город Архангельск», департамента муниципальной службы и кадров Администрации городского округа «Город Архангельск», аттестованные руководители образовательных организаций и организаций, осуществляющих обучение, уполномоченные представители Архангельской городской общественной организации профессионального союза работников народного образования и науки Российской Федерации, представители министерства образования Архангельской области.».

2. Опубликовать постановление в газете «Архангельск – Город воинской славы» и на официальном сайте Администрации городского округа «Город Архангельск» в информационно-телекоммуникационной сети «Интернет».

Глава городского округа  
«Город Архангельск»

Д.А. Морев

АДМИНИСТРАЦИЯ ГОРОДСКОГО ОКРУГА  
«ГОРОД АРХАНГЕЛЬСК»

ПОСТАНОВЛЕНИЕ

от 16 марта 2026 г. № 444

О внесении изменений в постановление мэрии города Архангельска  
от 18 декабря 2012 года № 508 и в приложение к нему

1. Внести в постановление мэрии города Архангельска от 18 декабря 2012 года № 508 «О размерах платы за услуги, оказываемые муниципальными бюджетными общеобразовательными учреждениями муниципального образования «Город Архангельск», находящимися в ведении департамента образования Администрации муниципального образования «Город Архангельск», для граждан и юридических лиц» (с изменениями) следующие изменения:

а) в наименовании и пункте 1 слова «муниципального образования» заменить словами «городского округа»;

б) в преамбуле слова «Порядком принятия решений об установлении тарифов на услуги (работы) муниципальных учреждений и муниципальных учреждений муниципального образования «Город Архангельск» заменить словами «Порядком принятия решений об установлении тарифов на услуги (работы) муниципальных учреждений и муниципальных учреждений городского округа «Город Архангельск».

2. Внести в приложение к постановлению мэрии города Архангельска от 18 декабря 2012 года № 508 «О размерах платы за услуги, оказываемые муниципальными бюджетными общеобразовательными учреждениями муниципального образования «Город Архангельск», находящимися в ведении департамента образования Администрации муниципального образования «Город Архангельск», для граждан и юридических лиц» (с изменениями) следующие изменения:

а) в наименовании слова «муниципального образования» заменить словами «городского округа»;

б) наименование раздела «Муниципальное бюджетное общеобразовательное учреждение муниципального образования «Город Архангельск» «Гимназия № 21» изложить в следующей редакции:

«Муниципальное бюджетное общеобразовательное учреждение городского округа «Город Архангельск» «Гимназия № 21» имени лауреата нобелевской премии И.А. Бродского»;

в) раздел «Муниципальное бюджетное общеобразовательное учреждение муниципального образования «Город Архангельск» «Средняя школа № 22» изложить в следующей редакции:

«Муниципальное бюджетное общеобразовательное учреждение  
городского округа «Город Архангельск» «Средняя школа № 22»

№ п/п	Наименование услуги	Категория получателей услуги	Единица измерения	Размер платы (без учета НДС)
1.	Обучение в группе по адаптации к условиям школьной жизни "Предшкола нового поколения"	Дети в возрасте 6 лет	Руб./ занятие с одного человека	200,00".

3. Опубликовать постановление в газете «Архангельск – Город воинской славы» и на официальном сайте Администрации городского округа «Город Архангельск» в информационно-телекоммуникационной сети «Интернет».

Глава городского округа  
«Город Архангельск»

Д.А. Морев

АДМИНИСТРАЦИЯ ГОРОДСКОГО ОКРУГА  
«ГОРОД АРХАНГЕЛЬСК»

ПОСТАНОВЛЕНИЕ

от 16 марта 2026 г. № 445

О внесении изменений в Правила предоставления из городского бюджета муниципальным бюджетным и автономным учреждениям городского округа «Город Архангельск», находящимся в ведении управления культуры Администрации городского округа «Город Архангельск», субсидий на иные цели в соответствии с абзацем вторым пункта 1 статьи 78.1 Бюджетного кодекса Российской Федерации

1. Внести в Правила предоставления из городского бюджета муниципальным бюджетным и автономным учреждениям городского округа «Город Архангельск», находящимся в ведении управления культуры Администрации городского округа «Город Архангельск», субсидий на иные цели в соответствии с абзацем вторым пункта 1 статьи 78.1 Бюджетного кодекса Российской Федерации, утвержденные постановлением Администрации городского округа «Город Архангельск» от 20 февраля 2021 года № 343 (с изменениями), следующие изменения:

а) пункт 2 изложить в следующей редакции:

«2. Субсидии предоставляются учреждениям в пределах доведенных до управления культуры как получателя средств городского бюджета лимитов бюджетных обязательств на предоставление субсидий на очередной финансовый год и плановый период (далее – лимиты бюджетных обязательств) на следующие цели:

2.1. Компенсация расходов на оплату стоимости проезда и провоза багажа к месту использования отпуска и обратно работникам учреждений и членам их семей и на оплату стоимости проезда и провоза багажа при переезде работников учреждений, а также членов их семей к новому месту жительства в другую местность при расторжении трудовых договоров с учреждениями.

2.2. Проведение капитального ремонта имущества учреждений.

2.3. Развитие материально-технической базы учреждений.

2.4. Реализация мероприятий антитеррористической защищенности в учреждениях.

2.5. Осуществление расходов Ломоносовского территориального округа, определенных постановлением Администрации городского округа «Город Архангельск» о выделении бюджетных ассигнований из резервного фонда Администрации городского округа «Город Архангельск» (далее – постановление о выделении средств из резервного фонда).

2.6. Осуществление расходов территориального округа Варавино-Фактория, определенных постановлением о выделении средств из резервного фонда.

2.7. Осуществление расходов Маймаксанского территориального округа, определенных постановлением о выделении средств из резервного фонда.

2.8. Осуществление расходов территориального округа Майская горка, определенных постановлением о выделении средств из резервного фонда.

2.9. Осуществление расходов Октябрьского территориального округа, определенных постановлением о выделении средств из резервного фонда.

2.10. Осуществление расходов Исакогорского и Цигломенского территориальных округов, определенных постановлением о выделении средств из резервного фонда.

2.11. Осуществление расходов Соломбальского территориального округа, определенных постановлением о выделении средств из резервного фонда.

2.12. Осуществление расходов Северного территориального округа, определенных постановлением о выделении средств из резервного фонда.

2.13. Осуществление расходов Администрации городского округа «Город Архангельск», определенных постановлением о выделении средств из резервного фонда.

2.14. Осуществление расходов, определенных распоряжениями Правительства Архангельской области о выделении средств из резервного фонда Правительства Архангельской области.

2.15. Комплектование книжных фондов библиотек городского округа «Город Архангельск».

2.16. Проведение модернизации муниципальных учреждений культуры городского округа «Город Архангельск», включая создание детских культурно-просветительских центров на базе муниципальных учреждений культуры городского округа «Город Архангельск»;

б) в пункте 3 цифры «2.1, 2.6 – 2.15, 2.22, 2.23, 2.25» заменить цифрами «2.1, 2.5 – 2.16»;

в) пункт 5 изложить в следующей редакции:

«5. Для получения субсидии, указанной в подпункте 2.1 пункта 2 настоящих Правил, учреждение дополнительно к документам, указанным в пункте 4 настоящих Правил, представляет в управление культуры информацию о количестве физических лиц (среднегодом количестве), являющихся получателями выплат, видах, периодичности и размерах таких выплат.

Для получения субсидии, указанной в подпункте 2.2 пункта 2 настоящих Правил, учреждение дополнительно к документам, указанным в пункте 4 настоящих Правил, представляет в управление культуры перечень объектов, подлежащих капитальному ремонту, акт обследования таких объектов, дефектную ведомость, предварительную смету расходов.

Для получения субсидий, указанных в подпунктах 2.3, 2.4, 2.16 пункта 2 настоящих Правил, учреждение дополнительно к документам, указанным в пункте 4 настоящих Правил, представляет в управление культуры:

перечень объектов, подлежащих ремонту, акты обследования таких объектов и дефектную ведомость, предварительную смету расходов, в случае если целью предоставления субсидии является проведение ремонта;

информацию о планируемом к приобретению имуществе, в случае если целью предоставления субсидии является приобретение имущества.»;

г) в абзаце втором пункта 8 цифры «2.1, 2.3, 2.4, 2.5, 2.16, 2.22, 2.23, 2.24, 2.25» заменить цифрами «2.1, 2.2, 2.3, 2.4, 2.15, 2.16»;

д) пункт 9 изложить в следующей редакции:

«9. Результатами предоставления субсидии являются:

для субсидии, предоставляемой на цель, указанную в подпункте 2.1 пункта 2 настоящих Правил, – выплата компенсации расходов на оплату стоимости проезда и провоза багажа к месту использования отпуска и обратно для лиц, работающих в организациях городского округа «Город Архангельск» как местности, приравненной к районам Крайнего Севера. Показателем, необходимым для достижения результата предоставления субсидии, является доля получателей (в том числе членов семьи), обеспеченных правом на получение компенсации расходов на оплату стоимости проезда и провоза багажа к месту использования отпуска и обратно для лиц, работающих в организациях городского округа «Город Архангельск» как местности, приравненной к районам Крайнего Севера, к общему числу таких получателей (в том числе членов семьи), в отчетном периоде;

для субсидии, предоставляемой на цель, указанную в подпункте 2.1 пункта 2 настоящих Правил, – выплата компенсации расходов на оплату стоимости проезда и провоза багажа работнику организации и членам его семьи в случае переезда к новому месту жительства в другую местность в связи с расторжением трудового договора. Показателем, необходимым для достижения результата предоставления субсидии, является доля получателей (в том числе членов семьи), обеспеченных правом на получение компенсации расходов на оплату стоимости проезда и провоза багажа к новому месту жительства в другую местность в связи с расторжением трудового договора, к общему числу таких получателей (в том числе членов семьи), в отчетном периоде;

для субсидий, предоставляемых на цель, указанную в подпункте 2.2 пункта 2 настоящих Правил, – проведение капитального ремонта имущества учреждений. Показателем, необходимым для достижения результата предоставления субсидии, является количество объектов, в которых в полном объеме выполнены работы, связанные с проведением капитального ремонта имущества учреждений;

для субсидий, предоставляемых на цель, указанную в подпункте 2.3 пункта 2 настоящих Правил, – развитие материально-технической базы учреждений. Показателем, необходимым для достижения результата предоставления субсидии, является количество учреждений, в которых развита материально-техническая база;

для субсидии, предоставляемой на цель, указанную в подпункте 2.4 пункта 2 настоящих Правил, – соблюдение требований к антитеррористической защищенности учреждений. Показателем, необходимым для достижения результата предоставления субсидии, является количество объектов, в которых в полном объеме выполнены работы, связанные с проведением мероприятий антитеррористической защищенности в учреждениях;

для субсидий, предоставляемых на цели, указанные в подпунктах 2.5 – 2.13 пункта 2 настоящих Правил, – результат указывается в постановлении о выделении средств из резервного фонда;

для субсидии, предоставляемой на цель, указанную в подпункте 2.14 пункта 2 настоящих Правил, – результат указывается в распоряжении Правительства Архангельской области о выделении средств из резервного фонда Правительства Архангельской области;

для субсидии, предоставляемой на цель, указанную в подпункте 2.15 пункта 2 настоящих Правил, – комплектование книжных фондов библиотек городского округа «Город Архангельск». Показателем, необходимым для достижения результата предоставления субсидии, является доля приобретенного количества художественной литературы на комплектование библиотек, к общему количеству, предусмотренному к приобретению для комплектования библиотечных фондов библиотек;

для субсидии, предоставляемой на цель, указанную в подпункте 2.16 пункта 2 настоящих Правил, – проведение модернизации муниципальных учреждений культуры городского округа «Город Архангельск». Показателем, необходимым для достижения результата предоставления субсидии, является количество детских культурно-просветительских центров, созданных на базе учреждений.».

2. Опубликовать постановление в газете «Архангельск – Город воинской славы» и на официальном сайте Администрации городского округа «Город Архангельск» в информационно-телекоммуникационной сети «Интернет».

3. Настоящее постановление вступает в силу с момента опубликования и распространяется на правоотношения, возникшие с 01 января 2026 года.

Глава городского округа  
«Город Архангельск»

Д.А. Морев

АДМИНИСТРАЦИЯ ГОРОДСКОГО ОКРУГА  
«ГОРОД АРХАНГЕЛЬСК»

ПОСТАНОВЛЕНИЕ

от 16 марта 2026 г. № 446

О внесении изменений в Перечень должностей муниципальной службы в Администрации городского округа «Город Архангельск», при назначении на которые граждане обязаны представлять сведения о своих доходах, об имуществе и обязательствах имущественного характера, а также сведения о доходах, об имуществе и обязательствах имущественного характера своих супруги (супруга) и несовершеннолетних детей и при замещении которых муниципальные служащие обязаны представлять сведения о своих доходах, расходах, об имуществе и обязательствах имущественного характера, а также сведения о доходах, расходах, об имуществе и обязательствах имущественного характера своих супруги (супруга) и несовершеннолетних детей

В соответствии с федеральными законами от 02 марта 2007 года № 25-ФЗ «О муниципальной службе в Российской Федерации», от 25 декабря 2008 года № 273-ФЗ «О противодействии коррупции», от 03 декабря 2012 года № 230-ФЗ «О контроле за соответствием расходов лиц, замещающих государственные должности, и иных лиц их доходам», указами Президента Российской Федерации от 18 мая 2009 года № 557 «Об утверждении Перечня должностей федеральной государственной службы, при назначении на которые граждане и при замещении которых федеральные государственные служащие обязаны представлять сведения о своих доходах, об имуществе и обязательствах имущественного характера, а также сведения о доходах, об имуществе и обязательствах имущественного характера своих супруги (супруга) и несовершеннолетних детей», от 02 апреля 2013 года № 310 «О мерах по реализации отдельных положений Федерального закона «О контроле за соответствием расходов лиц, замещающих государственные должности, и иных лиц их доходам» и областным законом от 27 сентября 2006 года № 222-12-ОЗ «О правовом регулировании муниципальной службы в Архангельской области» Администрация городского округа «Город Архангельск» постановляет:

1. Внести в Перечень должностей муниципальной службы в Администрации городского округа «Город Архангельск», при назначении на которые граждане обязаны представлять сведения о своих доходах, об имуществе и обязательствах имущественного характера, а также сведения о доходах, об имуществе и обязательствах имущественного характера своих супруги (супруга) и несовершеннолетних детей и при замещении которых муниципальные служащие обязаны представлять сведения о своих доходах, расходах, об имуществе и обязательствах имущественного характера, а также сведения о доходах, расходах, об имуществе и обязательствах имущественного характера своих супруги (супруга) и несовершеннолетних детей, утвержденный постановлением Администрации городского округа «Город Архангельск» от 27 января 2023 года № 127 (с изменениями), следующие изменения:

а) в пункте 3:

подпункт 3.4.3 изложить в следующей редакции:

«3.4.3. Департамент городского хозяйства

Консультант управления учета и отчетности.

Консультант отдела коммунального хозяйства управления жилищно-коммунального хозяйства, энергетика и экологии.

Консультант отдела благоустройства управления благоустройства.

Консультант отдела энергетики управления жилищно-коммунального хозяйства, энергетики и экологии.»;

подпункты 3.4.5 – 3.4.8 изложить в следующей редакции:

«3.4.5. Департамент образования

Консультант отдела общего и дополнительного образования.

Консультант отдела дошкольного образования.

Консультант финансово-экономического управления.  
 Консультант отдела организационно-аналитического обеспечения.  
 3.4.6. Департамент муниципального имущества  
 Консультант отдела управления муниципальным имуществом.  
 Консультант отдела реестра и учета муниципального имущества.  
 Консультант отдела земельных отношений.  
 Консультант отдела аренды муниципальной собственности.  
 3.4.7. Департамент по вопросам семьи, опеки и попечительства  
 Консультант управления опеки и попечительства.  
 Консультант управления демографии, учета и отчетности.  
 Консультант управления по территориальным округам.  
 Консультант отдела по территориальным округам.  
 3.4.8. Департамент муниципального контроля  
 Консультант управления муниципального контроля в сфере благоустройства, на транспорте, в дорожном хозяйстве и муниципального земельного контроля.  
 Консультант управления муниципального жилищного контроля.»;  
 подпункты 3.4.10, 3.4.11 изложить в следующей редакции:  
 «3.4.10. Управление культуры  
 Консультант.  
 Консультант финансово-экономического отдела.  
 3.4.11. Управление по физической культуре и спорту  
 Консультант.  
 Консультант – главный бухгалтер.»;  
 Дополнить подпунктами 3.4.12 – 3.4.14 следующего содержания:  
 «3.4.12. Департамент градостроительства  
 Консультант отдела градостроительной документации и инженерной инфраструктуры управления архитектуры и градостроительства.  
 3.4.13. Департамент транспорта, строительства и городской инфраструктуры.  
 Консультант отдела строительства и ремонта автомобильных дорог управления транспорта и дорожного хозяйства.  
 Консультант отдела содержания автомобильных дорог и безопасности дорожного движения управления транспорта и дорожного хозяйства.  
 Консультант отдела транспорта и связи управления транспорта и дорожного хозяйства.  
 3.4.14. Департамент муниципальной службы и кадров.  
 Консультант отдела муниципальной службы.»;  
 б) в пункте 4:  
 подпункт 4.1 изложить в следующей редакции:  
 «4.1. Департамент протокола и общественных связей  
 Главный специалист отдела по внешним связям и туризму.  
 Главный специалист отдела по делам молодежи.  
 Главный специалист отдела регистрации и контроля исполнения документов, осуществляющий прием заявлений по вопросам предоставления муниципальных услуг.»;  
 абзац десятый подпункта 4.4 исключить;  
 подпункт 4.5 изложить в следующей редакции:  
 «4.5. Департамент градостроительства  
 Главный специалист отдела градостроительной документации и инженерной инфраструктуры управления архитектуры и градостроительства.  
 Главный специалист отдела архитектуры и градостроительства управления архитектуры и градостроительства.  
 Главный специалист управления городской среды и дизайна.  
 Главный специалист инженерно-технического отдела инженерно-технического управления.  
 Главный специалист отдела выдачи разрешений на строительство инженерно-технического управления.»;  
 подпункт 4.7 изложить в следующей редакции:  
 «4.7. Департамент образования  
 Главный специалист отдела организационно-аналитического обеспечения.  
 Главный специалист отдела общего и дополнительного образования.  
 Главный специалист отдела дошкольного образования.  
 Главный специалист финансово-экономического управления.»;  
 подпункты 4.12 – 4.14 изложить в следующей редакции:  
 «4.12. Департамент по вопросам семьи, опеки и попечительства  
 Главный специалист управления опеки и попечительства.  
 Главный специалист управления по территориальным округам.  
 Главный специалист отдела по территориальным округам.  
 Главный специалист управления демографии, учета и отчетности.  
 4.13. Управление культуры  
 Главный специалист финансово-экономического отдела.  
 Главный специалист.  
 4.14. Управление по физической культуре и спорту  
 Главный специалист, осуществляющий оказание муниципальных услуг.»;  
 абзац четвертый подпункта 4.16 исключить;  
 подпункт 4.18 изложить в следующей редакции:  
 «4.18. Департамент муниципального контроля  
 Главный специалист управления муниципального жилищного контроля.  
 Главный специалист управления муниципального контроля в сфере благоустройства, на транспорте, в дорожном хозяйстве и муниципального земельного контроля.».  
 2. Опубликовать постановление в газете «Архангельск – Город воинской славы» и на официальном сайте Администрации городского округа «Город Архангельск» в информационно-телекоммуникационной сети «Интернет».

**Глава городского округа  
«Город Архангельск»**

**Д.А. Морев**

## ГЛАВА ГОРОДСКОГО ОКРУГА «ГОРОД АРХАНГЕЛЬСК»

### ПОСТАНОВЛЕНИЕ

от 16 марта 2026 г. № 449

**Об утверждении проекта внесения изменений в проект планировки района «Майская горка» муниципального образования «Город Архангельск» в границах элемента планировочной структуры: ул. Прокопия Галушина, ул. Полины Осипенко, просп. Московский площадью 5,4810 га**

В соответствии с Градостроительным кодексом Российской Федерации, Федеральным законом от 20 октября 2025 года № 33-ФЗ «Об общих принципах организации местного самоуправления в единой системе публичной власти», Федеральным законом от 06 октября 2003 года № 131-ФЗ «Об общих принципах организации местного самоуправления в Российской Федерации», Уставом городского округа «Город Архангельск», учитывая результаты общественных обсуждений, **постановляю:**

1. Утвердить прилагаемый проект планировки района «Майская горка» муниципального образования «Город Архангельск» в границах элемента планировочной структуры: ул. Прокопия Галушина, ул. Полины Осипенко, просп. Московский площадью 5,4810 га.
2. Опубликовать постановление в газете «Архангельск – Город воинской славы» и на официальном сайте Администрации городского округа «Город Архангельск» в информационно-телекоммуникационной сети «Интернет».

**Глава городского округа  
«Город Архангельск»**

**Д.А. Морев**

**УТВЕРЖДЕН**  
 постановлением Главы  
 городского округа  
 «Город Архангельск»  
 от 16 марта 2026 г. № 449

**ПРОЕКТ**  
**внесения изменений в проект планировки района «Майская горка» муниципального образования «Город Архангельск» в границах элемента планировочной структуры: ул. Прокопия Галушина, ул. Полины Осипенко, просп. Московский площадью 5,4810 га**

## I. Положение о характеристиках планируемого развития территории, в том числе о плотности и параметрах застройки территории, о характеристиках объектов капитального строительства и необходимых для функционирования таких объектов и обеспечения жизнедеятельности граждан объектов коммунальной, транспортной и социальной инфраструктур

### 1. Общие данные

Проект внесения изменений в проект планировки района «Майская горка» муниципального образования «Город Архангельск» в границах элемента планировочной структуры: ул. Прокопия Галушина, ул. Полины Осипенко, просп. Московский площадью 5,4810 га (далее – проект планировки территории) содержит решения градостроительного планирования и застройки территории городского округа «Город Архангельск».

Объектом градостроительного планирования является элемент планировочной структуры: в границах элемента планировочной структуры: ул. Прокопия Галушина, ул. Полины Осипенко, просп. Московский расположен в территориальном округе Майская горка города Архангельска.

Общая площадь проектирования – 5,4810 га.

Технический заказчик: ЗАО «Архангельская продовольственная компания».

Источник финансирования работ – средства ЗАО «Архангельская продовольственная компания».

Проект планировки разработан Индивидуальным предпринимателем Нечаевым Никитой Анатольевичем.

Основание для разработки проекта планировки территории:

распоряжение Главы городского округа «Город Архангельск» от 11 февраля 2025 года № 651р «О подготовке проекта внесения изменений в проект планировки района «Майская горка» муниципального образования «Город Архангельск» в границах элемента планировочной структуры: ул. Прокопия Галушина, ул. Полины Осипенко, просп. Московский площадью 5,4810 га»;

задание на подготовку проекта внесения изменений в проект планировки района «Майская горка» муниципального образования «Город Архангельск» в границах элемента планировочной структуры: ул. Прокопия Галушина, ул. Полины Осипенко, просп. Московский площадью 5,4810 га, утвержденное распоряжением Главы городского округа «Город Архангельск» от 10 января 2025 года № 38р.

Нормативно-правовая и методическая база для выполнения работ:

Градостроительный кодекс Российской Федерации;  
 Земельный кодекс Российской Федерации;  
 Жилищный кодекс Российской Федерации;  
 Водный кодекс Российской Федерации;  
 Градостроительный кодекс Архангельской области;  
 Федеральный закон от 30 марта 1999 года № 52-ФЗ «О санитарно-эпидемиологическом благополучии населения»;

Федеральный закон от 10 января 2002 года № 7-ФЗ «Об охране окружающей среды»;

Федеральный закон от 14 марта 1995 года № 33-ФЗ «Об особо охраняемых природных территориях»;

Федеральный закон от 25 июня 2002 года № 73-ФЗ «Об объектах культурного наследия (памятниках истории и культуры) народов Российской Федерации»;

Федеральный закон от 24 июня 1998 года № 89-ФЗ «Об отходах производства и потребления»;

Федеральный закон от 21 декабря 1994 года № 68-ФЗ «О защите населения и территорий от чрезвычайных ситуаций природного и техногенного характера»;

Федеральный закон от 29 декабря 2017 года № 443-ФЗ «Об организации дорожного движения в Российской Федерации и о внесении изменений в отдельные законодательные акты Российской Федерации»;

приказ Росреестра от 10 ноября 2020 года № П/0412 «Об утверждении классификатора видов разрешенного использования земельных участков»;

приказ Министерства строительства и жилищно-коммунального хозяйства РФ от 25 апреля 2017 года № 739/п «Об утверждении требований к цифровым топографическим картам и цифровым топографическим планам, используемым при подготовке графической части документации по планировке территории»;

постановление Правительства Российской Федерации от 31 марта 2017 года № 402 «Об утверждении Правил выполнения инженерных изысканий, необходимых для подготовки документации по планировке территории, перечня видов инженерных изысканий, необходимых для подготовки документации по планировке территории, и о внесении изменений в постановление Правительства Российской Федерации от 19 января 2006 года № 20»;

РДС 30-201-98 «Инструкция о порядке проектирования и установления красных линий в городах и других поселениях Российской Федерации»;

СП 42.13330.2016. Свод правил. Градостроительство. Планировка и застройка городских и сельских поселений. Актуализированная редакция СНиП 2.07.01-89\* (далее – СП 42.13330.2016);

СП 476.1325800.2020. Свод правил. Территории городских и сельских поселений. Правила планировки, застройки и благоустройства жилых микрорайонов (далее по тексту – СП 476.1325800.2020);

СП 82.13330.2016. Свод правил. Благоустройство территорий. Актуализированная редакция СНиП III-10-75;

СП 396.1325800.2018. Улицы и дороги населенных пунктов. Правила градостроительного проектирования;

СП 59.13330.2020 «Свод правил. Доступность зданий и сооружений для маломобильных групп населения. Актуализированная редакция СНиП 35-01-2001»;

СанПиН 2.2.1/2.1.1.1200-03 «Санитарно-защитные зоны и санитарная классификация предприятий, сооружений и иных объектов»;

генеральный план муниципального образования «Город Архангельск», утвержденный постановлением министерства строительства и архитектуры Архангельской области от 2 апреля 2020 года №37-п (с изменениями), (далее – генеральный план);

правила землепользования и застройки городского округа «Город Архангельск», утвержденные постановлением министерства строительства и архитектуры Архангельской области от 29 сентября 2020 года № 68-п (с изменениями), (далее – ПЗЗ);

проект планировки района «Майская горка» муниципального образования «Город Архангельск», утвержденный распоряжением мэра города Архангельска от 20 февраля 2015 года № 425р (с изменениями);

проект внесения изменений в проект планировки района «Майская горка» муниципального образования «Город Архангельск» в границах элемента планировочной структуры: просп. Московский, ул. Прокопия Галушина и ул. Полины Осипенко площадью 5,4314 га, утвержденный распоряжением Главы городского округа «Город Архангельск» от 08 ноября 2022 года № 7071р;

решение Архангельской городской Думы от 25 октября 2017 года № 581 «Об утверждении Правил благоустройства городского округа «Город Архангельск» (с изменениями);

местные нормативы градостроительного проектирования городского округа «Город Архангельск», утвержденные решением Архангельской городской Думы от 20 сентября 2017 года №567 (с изменениями), (далее – МНГП);

региональные нормативы градостроительного проектирования Архангельской области, утвержденные постановлением Правительства Архангельской области от 19 апреля 2016 года №123-пп (с изменениями), (далее – РНГП);

иные законы и нормативно-правовые акты Российской Федерации, Архангельской области, городского округа «Город Архангельск».

Цель разработки проекта:

размещение зоны: «Жилая застройка / Зона планируемого размещения объектов капитального строительства на перспективу» на земельном участке с кадастровым номером 29:22:060412:11; изменение границ красных линий по границе многофункциональной общественно-деловой зоны согласно Генеральному плану;

проработка вариантов планировочных и (или) объемно-пространственных решений застройки территории в границах элемента планировочной структуры.

Проект планировки определяет:

концепцию архитектурно-пространственного развития проектируемой территории;  
 параметры застройки;  
 организацию улично-дорожной сети и транспортного обслуживания;  
 развитие системы социального обслуживания, инженерного оборудования и благоустройства, развитие системы озеленения.

Графические материалы разработаны с использованием сведений из информационной системы обеспечения градостроительной деятельности на территории городского округа «Город Архангельск» М 1:500.

Основная (утверждаемая) часть проекта планировки территории включает в себя:

положение о характеристиках планируемого развития территории, в том числе о плотности и параметрах застройки территории, о характеристиках объектов капитального строительства и необходимых для функционирования таких объектов и обеспечения жизнедеятельности граждан объектов коммунальной, транспортной и социальной инфраструктур;

положения об очередности планируемого развития территории, содержащие этапы проектирования, строительства объектов капитального строительства и этапы строительства, необходимые для функционирования таких объектов и обеспечения жизнедеятельности граждан объектов коммунальной, транспортной, социальной инфраструктур;

чертеж планировки территории (см. лист 002-25-ППТ-ГЧ1), на котором отображаются:

красные линии;

границы существующих и планируемых элементов планировочной структуры;

границы зон планируемого размещения объектов капитального строительства.

Чертеж планировки территории представлен в приложении к настоящему проекту внесения изменений в проект планировки территории.

## 2. Градостроительная ситуация

Границами разработки проекта планировки являются: с северной стороны – просп. Московский, с юго-восточной стороны – ул. Прокопия Галушина, с юго-западной стороны – ул. Полины Осипенко.

Проектируемая территория расположена в автомобильной и транспортной доступности от центра города, на данный момент активно развивается и имеет хорошо сформировавшуюся систему магистральных улиц и транспортных связей с другими частями города и загородными территориями, а также развитую инфраструктуру и сферу обслуживания населения.

Транспортная связь обеспечивается в соответствии с картой планируемого размещения автомобильных дорог местного значения муниципального образования «Город Архангельск», включая создание и обеспечение функционирования парковок, в составе Генерального плана:

по ул. Прокопия Галушина – магистральной улице общегородского значения регулируемого движения;

по просп. Московскому – магистральной улице районного значения;

по ул. Полины Осипенко – улице и дороге местного значения.

Категория земель – земли населенных пунктов.

Рельеф – спокойный.

Функциональные зоны, в границах которых разрабатывается документация по планировке территории, согласно Генеральному плану:

многофункциональная общественно-деловая зона;

зона транспортной инфраструктуры.

Территориальные зоны, в границах которых разрабатывается документация по планировке территории, согласно ПЗЗ:

многофункциональная общественно-деловая зона (кодированное обозначение – О1);

зона транспортной инфраструктуры (кодированное обозначение – Т).

В соответствии с разделом 2 положения о территориальном планировании муниципального образования «Город Архангельск» в составе Генерального плана, коэффициент плотности застройки установлен:

для многофункциональной общественно-деловой зоны – 3,0.

Проектируемая застройка располагается в многофункциональной общественно-деловой зоне.

Основные виды разрешенного использования:

многоэтажная жилая застройка (высотная застройка) (2.6);

общественное использование объектов капитального строительства (3.0);

бытовое обслуживание (3.3);

здравоохранение (3.4);

образование и просвещение (3.5);

культурное развитие (3.6);

государственное управление (3.8.1);

деловое управление (4.1);

магазины (4.4);

банковская и страховая деятельность (4.5);

общественное питание (4.6);

гостиничное обслуживание (4.7);

развлечение (4.8);

служебные гаражи (4.9);

отдых (рекреация) (5.0);

обеспечение обороны и безопасности (8.0);

обеспечение вооруженных сил (8.1);

обеспечение внутреннего правопорядка (8.3);

историко-культурная деятельность (9.3).

Условно разрешенные виды использования:

растениеводство (1.1);

для индивидуального жилищного строительства (2.1);

малоэтажная многоквартирная жилая застройка (2.1.1);

среднеэтажная жилая застройка (2.5);

хранение автотранспорта (2.7.1);

коммунальное обслуживание (3.1);

религиозное использование (3.7);

объекты торговли (торговые центры, торгово-развлекательные центры (комплексы) (4.2);

рынки (4.3);

объекты дорожного сервиса (4.9.1);

спорт (5.1);

причалы для маломерных судов (5.4);

производственная деятельность (6.0);

тяжелая промышленность (6.2);

склад (6.9);

транспорт (7.0);

водный транспорт (7.3);

благоустройство территории (12.0.2).

Вспомогательные виды использования:

коммунальное обслуживание (3.1);

здравоохранение (3.4);

площадки для занятий спортом (5.1.3);

благоустройство территории (12.0.2);

улично-дорожная сеть (12.0.1).

Предельные размеры земельных участков и предельные параметры разрешенного строительства, реконструкции объектов капитального строительства вида разрешенного использования «многоэтажная жилая застройка (высотная застройка)»:

минимальный размер земельного участка – 1 500 кв. м;

максимальные размеры земельного участка – не подлежат установлению;

минимальный процент застройки в границах земельного участка – 10;

максимальный процент застройки в границах земельного участка – 40;

максимальный процент застройки подземной части земельного участка – 80;

предельное количество надземных этажей – 16;

предельная высота объекта не более 60 м;

минимальная доля озеленения территории – 15 процентов.

Элемент планировочной структуры находится в границах следующих зон с особыми условиями использования территорий:

третий пояс санитарной охраны источника водоснабжения;

зона подтопления, реестровый номер Единого государственного реестра недвижимости (далее – ЕГРН): 29:00-6.279;

третья подзона (реестровый номер ЕГРН: 29:00-6.454, четвертая подзона (реестровый номер ЕГРН: 29:00-6.453), пятая подзона (реестровый номер ЕГРН: 29:00-6.452), шестая подзона (реестровый номер ЕГРН: 29:00-6.451) приаэродромной территории аэродрома Архангельск (Талаги);

охранные зоны инженерных коммуникаций.

Планировочная структура и архитектурно-пространственное решение проекта планировки разработаны в соответствии с общими принципами, заложенными в Генеральном плане, и учитывают основные положения проекта планировки территории района «Майская горка».

В соответствии с заданием, красные линии в проекте установлены по границе многофункциональной общественно-деловой зоны согласно Генеральному плану.

## 3. Характеристика планируемого развития территории, сведения о плотности и параметрах застройки территории

## 3.1. Сведения о плотности и параметрах застройки территории

Технико-экономические показатели представлены в таблице 1.

Таблица 1

№ п/п	Характеристики планируемого развития территории	Ед. изм.	В границах зоны О1	В границах зоны Г	Итого
1	Площадь территории в границах ППТ	га	5,4241	0,0569	5,4810
2	Коэффициент плотности застройки		3,0		
3	Предельное количество надземных этажей	эт.	16	Не подлежит установлению	
4	Предельная высота объекта	м	60		
5.1	Предельная общая площадь квартир в зоне планируемого размещения 1 (площадь квартир)	тыс. кв. м	19,20 <sup>1</sup>	-	
5.2	Предельная общая площадь квартир в зоне планируемого размещения 6 (площадь квартир)	тыс. кв. м	37,00*	-	
6	Процент озеленения	%	15	Не подлежит установлению	

## 3.2. Размещение объектов федерального и регионального значения

Согласно Генеральному плану и проекту планировки территории района «Майская горка» на момент подготовки проекта внесения изменений в в проект планировки территории в границах элемента планировочной структуры: ул. Прокопия Галушина, ул. Полины Осипенко, просп. Московский площадью 5,4810 га не предусмотрено зон размещения планируемых объектов федерального и регионального значения.

## 3.3. Размещение объектов местного значения

В соответствии со сводной картой планируемого размещения объектов местного значения муниципального образования «Город Архангельск» в составе Генерального плана, в границах элемента планировочной структуры: ул. Прокопия Галушина, ул. Полины Осипенко, просп. Московский площадью 5,4810 га объекты местного значения отсутствуют.

## 4. Сведения по обеспечению объектов коммунальной инфраструктурой

В непосредственной близости от территории проходят магистральные сети водопровода, канализации, теплоснабжения, ливневой канализации, электроснабжения, связи. Проектной документацией на жилые здания будет предусмотрено подключение объектов строительства к городским сетям теплоснабжения, водоснабжения, связи и водоотведения. Подключение будет выполнено в соответствии с договорами технологического присоединения.

## 5. Транспортные условия

В соответствии с картой планируемого размещения автомобильных дорог местного значения муниципального образования «Город Архангельск», включая создание и обеспечение функционирования парковок, в составе Генерального плана, транспортная связь обеспечивается по:

ул. Прокопия Галушина – магистральной улице общегородского значения регулируемого движения; по просп. Московскому – магистральной улице районного значения;

по ул. Полины Осипенко – улице и дороге местного значения.

Ширина внутриквартальных проездов принята не менее 6 м. Ширина уличных тротуаров – не менее 2,25 м. При организации дорожек и тротуаров учтена сложившаяся система пешеходного движения.

Парковочные места организованы в соответствии с действующими сводами правил и РНПП. Документацией предусмотрена организация улично-дорожной сети, обеспечивающая проезды на проектируемой территории, в том числе пожарные проезды.

В непосредственной близости от территории проектирования расположены остановки общественного транспорта на просп. Московский (автобусы №5, 62, 64, 65), ул. Прокопия Галушина (автобусы № 5, 9, 41, 64).

Мероприятия по развитию транспортной инфраструктуры:

строительство площадок для парковки машин планируемого жилого дома;

создание системы основных пешеходных направлений;

строительство внутриквартальных проездов с шириной проезжей части 6 м.

Расчет машино-мест в границах проектируемой территории выполнен согласно РНПП.

Проектом планировки предусмотрено размещение в границах проектируемой территории 683<sup>1</sup> машино-мест (в том числе 195<sup>1</sup> подземных машино-мест в закрытых гаражах) в границах проектирования, в том числе:

Для жилой застройки (поз.1):

19 200<sup>1</sup> кв. м / 135 м-мест/кв. м = 142 машино-места, где:

19 200 кв. м – общая площадь жилых помещений;

135 кв. м – норматив в соответствии с п. 1.8 РНПП.

Для жилой застройки (поз.6):

37 000\* кв. м / 135 м-мест/кв. м = 274 машино-места, где:

37 000 кв. м – общая площадь жилых помещений;

135 кв. м – норматив в соответствии с п. 1.8 РНПП.

Проектом предусмотрено 304 машино-места.

Для религиозного учреждения (поз.7):

512<sup>1</sup> кв. м / 200 м-мест/кв. м = 3 машино-места, где:

512 кв. м – площадь религиозного учреждения;

200 кв. м – норматив, из расчета 1 машино-места в соответствии с п. 1.7 приложения №4 к РНПП.

Проектом предусмотрено не менее 10 машино-мест.

Существующая застройка (поз.2, 3) – 227 машино-мест.

Из предусмотренных 683 машино-мест, не менее 681 специализированных мест стоянок (парковок) транспортных средств маломобильных групп населения (не менее 10 процентов машино-мест от общего числа, п. 1.10 РНПП), в том числе не менее 16 машино-мест для передвигающихся на креслах-колясках (14 мест и дополнительно 1 процент от числа мест свыше 500).

Также проектом предусмотрено 231 машино-места оборудованных зарядными устройствами для электромобилей (пункт 1.18 РНПП, не менее пяти процентов от общего количества машино-мест проектируемых объектов) (позиции 1, 6, 7).

Вариант размещения проездов, тротуаров, площадок, парковок приведен в графической части материалов по обоснованию проекта планировки территории 002-25-ППТ-ГЧ2.

Расчеты по обеспеченности территории планируемой жилой и общественной застройки парковочными машино-местами сведены в таблицу 2.

<sup>1</sup> технико – экономические показатели, а также количество машино-мест будут уточнены при архитектурно-строительном проектировании

Таблица 2

Номер на плане	Наименование	Норма на расчетную единицу	Расчетная единица, кв.м	Количество машиномест, шт.	
				по расчету	по проекту
1	Проектируемый многоэтажный жилой дом (поз.1)	1 машино-место/135 кв. м общей площади жилых помещений	19200 <sup>1</sup>	142	142 (из них 17 наземных, 125 – в подземной автостоянке) 14 – для МГН
2	Существующий ТРЦ, просп. Московский, д.45	Существующие здания обеспечены парковочными местами согласно нормам, действующим на момент получения разрешения на строительство	6950	-	235 (208 – в границах проектирования, 27 – за границами) 24-для МГН
3	Здание дилерского центра		2734	-	37 (19 – в границах проектирования, 18 – за границами) 4 – для МГН
6	Проектируемый многоэтажный жилой дом (поз.6)	1 машино-место/135 кв. м общей площади жилых помещений	37000 <sup>1</sup> /135	274	304 (из них 234 наземных, 70 – в подземной автостоянке) 30 – для МГН
7	Планируемое религиозное учреждение	1 машино-место/200 кв. м общей площади, но не менее 10 машино-мест на объект	512 <sup>1</sup>	10	10 1 – для МГН
8	Церковь Матроны Московской	Существующее здание обеспечено парковочными местами согласно нормам, действующим на момент получения разрешения на строительство	57	-	-
Всего				426	728 (683 <sup>1</sup> – в границах проектирования, 45 – за границами проектирования)

<sup>1</sup> технико – экономические показатели, а также количество машино-мест будут уточнены при архитектурно-строительном проектировании

## 6. Площадки для общего пользования

Настоящий проект планировки территории предусматривает проектные решения по размещению жилого дома на участке с кадастровым номером 29:22:060412:11.

Объем жилой площади и расчетное количество проживающих на всей территории проектирования.

Ранее запроектированный объем жилой площади на территории в границах проектирования (поз.6) ориентировочно составлял 37 000 кв. м.

37 000<sup>1</sup> кв. м / 35 кв. м/чел = 1057 человек, где 35 кв. м/чел – среднее значение нормы площади жилья в расчете на одного человека, принятое согласно таблице 5.1 «Структура жилищного фонда, дифференцированного по уровню комфорта» СП 42.13330.2016 для типа жилого дома комфорт-класса. Тип жилого дома принят по заданию застройщика.

Планируемый объем жилой площади проектируемого жилого дома (поз.1) ориентировочно составляет 19 200 кв. м.

$19\ 200^1 \text{ кв. м} / 40 \text{ кв. м/чел} = 480 \text{ человек}$ , где 40 кв. м/чел – значение нормы площади жилья в расчете на одного человека, принятое согласно таблице 5.1 «Структура жилищного фонда, дифференцированного по уровню комфорта» СП 42.13330.2016 для типа жилого дома бизнес-класса. Тип жилого дома принят согласно заданию застройщика.

Проект планировки территории учитывает общее количество проживающих 1537 человек.

В границах проектируемой территории, с учетом размещения существующей застройки, предусмотрено три площадки для выгула собак не представляется возможным.

Расчет количества площадок для проектируемой территории представлен в таблице 3

Таблица 3

Наименование	Норма на расчетную единицу	Расчетная единица	Количество <sup>2</sup>	
			По расчету	По проекту
Детские игровые площадки (площадки для игр детей дошкольного и младшего школьного возраста)	0,7 кв. м/чел <sup>3</sup>	1537 жителей	1076 кв. м	$336/2^3 + 1104 = 1272 \text{ кв. м}$
Площадка отдыха взрослого населения	0,2 кв. м/чел <sup>4</sup>		307,4 кв. м	$123,5 + 190 = 313,5 \text{ кв. м}$
Для занятий физкультурой взрослого населения	0,7 кв. м/чел <sup>5</sup>		1076 кв. м	$336/2^2 + 848 = 1016 \text{ кв. м}$
Площадки для хозяйственных целей (контейнерные площадки для сбора твердых коммунальных отходов и крупногабаритного мусора)	0,03 кв. м/чел <sup>6</sup>		46,11	$14,5 + 32 = 46,5$
			Общее расчетное количество площадок 2505,5 кв. м	Общее проектное количество площадок 2648 кв. м

<sup>1</sup> технико-экономические показатели планируемого развития территории уточняются при архитектурно-строительном проектировании

<sup>2</sup> нормы приняты согласно МНГП;

<sup>3</sup> согласно ст.29, п.12 МНГП допускается уменьшать (но не более чем на 50%) удельные размеры площадок: детских игровых, отдыха взрослого населения, для занятий физкультурой взрослого населения, для хозяйственных целей - в соответствии с СП 131.13330.

### 7. Социальная инфраструктура

Доступность населения проектируемой жилой застройки учреждениями, организациями и предприятиями представлена в Томе 2 «Материалы по обоснованию проекта планировки» (002–25–ППТ–ГЧ2-6). Радиусы обслуживания населения учреждениями, организациями и предприятиями, размещенными в жилой застройке, приняты не более указанных в таблице 10.1 СП 42.13330.2016 и в соответствии с Главой 2 МНГП:

дошкольные образовательные организации, общеобразовательные организации, реализующие программы начального общего, основного общего и среднего общего образования – 500 м;  
предприятия торговли, общественного питания и бытового обслуживания местного значения при многоквартирной застройке – 500 м;

физкультурно-спортивные центры жилых районов – 1 500 м.

Обоснование соответствия планируемых параметров обеспеченности объектами социальной инфраструктуры, а также фактическая обеспеченность объектами инфраструктуры, приведены в Томе 2 проекта «Материалы по обоснованию проекта планировки».

Ориентировочный расчет учреждений, организаций и предприятий обслуживания населения выполнен в соответствии с приложением Д СП 42.13330.2016, а также согласно МНГП, и представлен в Таблице 3.

Расчет учреждений, организаций и предприятий обслуживания населения представлен в таблице 4

Таблица 4

Расчетная численность населения	Количество мест				
	Детские дошкольные учреждения	Общеобразовательные школы	Предприятия торговли	Предприятия общественного питания	Спортзалы
	100 мест на 1 000 жителей <sup>4</sup>	180 мест на 1 000 жителей <sup>4</sup>	280 кв. м торговой площади на 1 000 жителей <sup>4</sup>	40 посадочных мест на 1000 жителей <sup>4</sup>	350 кв. м на 1000 жителей <sup>4</sup>
1537	154 места	277 мест	430,36 кв. м	62 места	537,95 кв. м

<sup>4</sup> нормы расчета учреждений, организаций и предприятий обслуживания приняты согласно МНГП

Детские дошкольные учреждения.

Ближайшие существующие дошкольные учреждения в радиусе 300 м располагаются по адресу: МБДОУ детский сад № 157 «Сиверко» ул. П. Осипенко, д. 7, корпус 2 (местимость 196 мест, доступность 260 м);

МБДОУ детский сад № 157 «Сиверко», просп. Московский, д.45, корпус 3 (местимость 196 мест, доступность 300 м);

МБДОУ детский сад № 6 «Олененок» ул. Ф.Абрамова, д. 18, (местимость 140 мест, доступность 300 м).

Расчетные нормы по детским дошкольным учреждениям для проектируемой территории обеспечиваются.

Общеобразовательные учреждения.

Ближайшие общеобразовательные учреждения в радиусе 500 м располагаются по адресу:

МБОУ Средняя школа № 35 имени Героя Советского Союза, ул. П. Галушина, ул. Ф. Абрамова, д. 14 (1458 мест, доступность 300 м);

МБОУ Гимназия № 25, Московский просп., д.43, корп. 2 (1353 мест, доступность 270 м);

МБОУ Архангельская средняя школа Соловецких юнг, ул. Прокопия Галушина, д. 25, корп. 1 (947 мест, доступность 550 м);

Расчетные нормы по образовательным учреждениям для проектируемой территории обеспечиваются.

Продовольственные и непродовольственные товары.

На проектируемой территории, а также на территории, соседней с проектируемой по просп. Московский в пешеходной доступности от вновь проектируемого здания, располагаются предприятия обслуживания первой необходимости – магазины продовольственных и непродовольственных товаров, аптеки (ТЦ «Макси», ТЦ «Вертикаль», магазины сети «Магнит» и «Петровский».

Расчетные нормы по торговым предприятиям для проектируемой территории обеспечиваются.

Физкультурно-спортивные центры и помещения для физкультурно-оздоровительных занятий.

Ближайшие физкультурно-оздоровительные центры располагаются по адресу:

Спортивная школа № 6, ул. Полины Осипенко, д. 3, корп. 1 (радиус доступности 100 метров);

Rise Пространство, Фитнес-клуб, школа танцев, просп. Московский, д. 49 (радиус доступности 100 метров);

Школа Айкидо Поморья, ул. Ф. Абрамова, д. 14 (радиус доступности 360 метров);

Клуб стрельбы из лука Таргет, ул. Федора Абрамова, д. 9 (радиус доступности 500 метров);

Fitness House, бассейн, спортивный клуб, секция, просп. Московский, д. 33 (радиус доступности 620 метров);

BORA BORA, центр пляжных видов спорта, ул. Карпогорская, 18 (радиус доступности 650 метров).

Расчетные нормы по физкультурно-спортивным центрам и помещениям для физкультурно-оздоровительных занятий для проектируемой территории обеспечиваются.

Предприятия бытового обслуживания и связи.

В шаговой доступности от территории проектирования располагаются предприятия бытового обслуживания: парикмахерские, ремонт обуви, химчистка, ремонт часов, ремонт цифровой техники, изготовление ключей, страхование. В ТЦ «Макси» и ТЦ «Вертикаль» по адресу просп. Московский, д. 46 и д. 49 представлены перечисленные бытовые услуги.

Расчетные нормы по предприятиям бытового обслуживания и связи для проектируемой территории обеспечиваются.

Поликлиники и их филиалы.

ГБУЗ АО Архангельская городская клиническая поликлиника № 2 (филиал) поликлиника для взрослых, детская поликлиника, ул. Прокопия Галушина, д. 6 (радиус доступности 600 метров);

Семейная клиника, диагностический центр, ул. Прокопия Галушина, д.16 (радиус доступности 100 метров);

Расчетные нормы по поликлиникам для проектируемой территории обеспечиваются.

Анализ доступности населения проектируемой существующей и проектируемой жилой застройки учреждениями, организациями и предприятиями представлен в Томе 2 (002-25-ППТ-ГЧ2-6).

Нормативные требования по обслуживанию населения учреждениями, организациями и предприятиями, размещенными в жилой застройке проектом планировки территории выполняются.

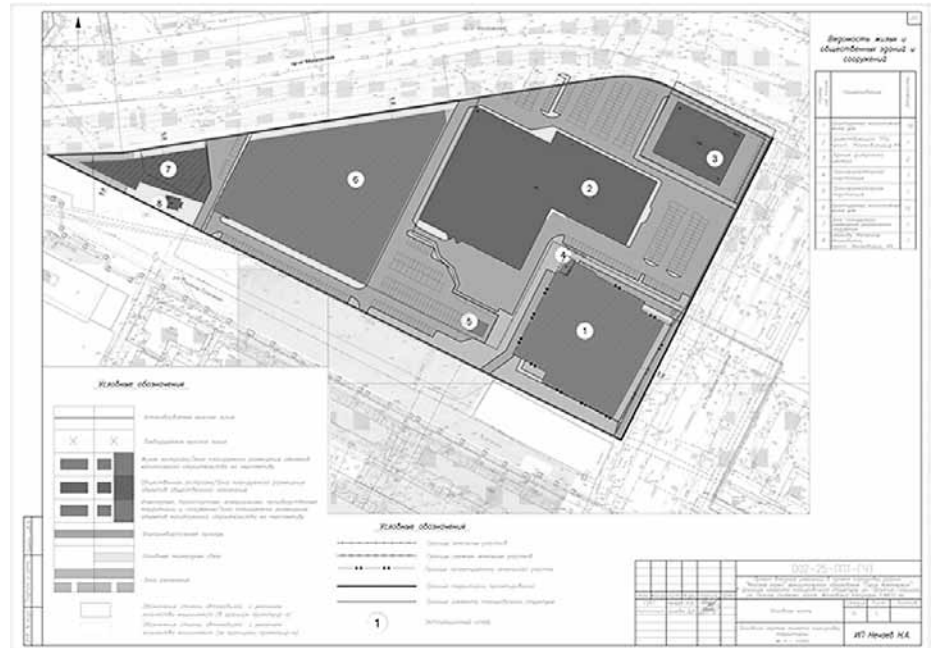
## II. Положения об очередности планируемого развития территории, содержащие этапы проектирования, строительства объектов капитального строительства жилого назначения и этапы строительства, необходимые для функционирования таких объектов и обеспечения жизнедеятельности граждан объектов коммунальной, транспортной, социальной инфраструктур

Очередность развития территории представлена в таблице 5.

Таблица 5

Очередь развития	Объект капитального строительства, сооружение, устройство площадок	Этап сноса	Этап проектирования	Этап строительства
1	Жилая застройка (зона планируемого размещения 1)	4 кв. 2025 г. - 2 кв. 2026 г.	1 кв. 2026 г. - 3 кв. 2026 г.	3 кв. 2026 г. - 2 кв. 2029 г.
2	Жилая застройка (зона планируемого размещения 6)	-	4 кв. 2025 г. - 3 кв. 2026 г.	3 кв. 2026 г. - 1 кв. 2030 г.
3	Планируемое религиозное учреждение (зона планируемого размещения 7)	-	1 кв. 2027 г. - 3 кв. 2027 г.	3 кв. 2027 г. - 2 кв. 2029 г.

ПРИЛОЖЕНИЕ  
к проекту внесения изменений в проект планировки района «Майская горка» муниципального образования «Город Архангельск» в границах элемента планировочной структуры: ул. Прокопия Галушина, ул. Полины Осипенко, просп. Московский площадью 5,4811 га



## ГЛАВА ГОРОДСКОГО ОКРУГА «ГОРОД АРХАНГЕЛЬСК»

### ПОСТАНОВЛЕНИЕ

от 16 марта 2026 г. № 455

Об утверждении проекта внесения изменений в проект планировки района «Майская горка» муниципального образования «Город Архангельск» в границах части элемента планировочной структуры: просп. Ленинградский площадью 5,1647 га

В соответствии с Градостроительным кодексом Российской Федерации, Федеральным законом от 20 октября 2025 года № 33-ФЗ «Об общих принципах организации местного самоуправления в единой системе публичной власти», Федеральным законом от 06 октября 2003 года № 131-ФЗ «Об общих принципах организации местного самоуправления в Российской Федерации», Уставом городского округа «Город Архангельск», учитывая результаты общественных обсуждений, постановляю:

1. Утвердить прилагаемый проект внесения изменений в проект планировки района «Майская горка» муниципального образования «Город Архангельск» в границах части элемента планировочной структуры: просп. Ленинградский площадью 5,1647 га.

2. Опубликовать постановление в газете «Архангельск – Город воинской славы» и на официальном сайте Администрации городского округа «Город Архангельск» в информационно-телекоммуникационной сети «Интернет».

Глава городского округа «Город Архангельск»

Д.А. Морев

УТВЕРЖДЕН  
постановлением Главы  
городского округа  
«Город Архангельск»  
от 16 марта 2026 г. № 455

ПРОЕКТ  
внесения изменений в проект планировки района «Майская горка» муниципального образования «Город Архангельск» в границах части элемента планировочной структуры: просп. Ленинградский площадью 5,1647 га

I. Положение о характеристиках планируемого развития территории, в том числе о плотности и параметрах застройки территории, о характеристиках объектов капитального строительства и необходимых для функционирования таких объектов и обеспечения жизнедеятельности граждан объектов коммунальной, транспортной и социальной инфраструктур

#### 1. Общие данные

Проект внесения изменений в проект планировки района «Майская горка» муниципального образования «Город Архангельск» в границах части элемента планировочной структуры: просп. Ленинградский площадью 5,1647 га (далее – проект планировки территории) содержит решения градостроительного планирования и застройки территории городского округа «Город Архангельск».

Объектом градостроительного планирования является часть элемента планировочной структуры: просп. Ленинградский, расположенная в Ломоносовском территориальном округе городского округа «Город Архангельск».

Общая площадь проектирования – 5,1647 га.  
Технические заказчики: ИП Киселев А.В. и ИП Киселев С.В.  
Источник финансирования работ – средства ИП Киселева А.В. и ИП Киселева С.В.  
Проект планировки разработан ООО «АКСК», ИНН 2901156198, ОГРН 1062901067734.  
Основание для разработки проекта планировки территории:  
распоряжение Главы городского округа «Город Архангельск» от 21 февраля 2025 года № 805р «О подготовке проекта внесения изменений в проект планировки района «Майская горка» муниципального образования «Город Архангельск» и проекта межевания территории в границах части элемента планировочной структуры: просп. Ленинградский площадью 5,1647 га»;

задание на подготовку проекта внесения изменений в проект планировки района «Майская горка» муниципального образования «Город Архангельск» и проекта межевания территории в границах части элемента планировочной структуры: просп. Ленинградский площадью 5,1647 га, утвержденное распоряжением Главы городского округа «Город Архангельск» от 21 февраля 2025 года № 805р.  
Нормативно-правовая и методическая база для выполнения работ:  
Градостроительный кодекс Российской Федерации;  
Земельный кодекс Российской Федерации;  
Жилищный кодекс Российской Федерации;  
Водный кодекс Российской Федерации;  
Градостроительный кодекс Архангельской области;  
Федеральный закон от 30 марта 1999 года № 52-ФЗ «О санитарно-эпидемиологическом благополучии населения»;

Федеральный закон от 10 января 2002 года № 7-ФЗ «Об охране окружающей среды»;  
Федеральный закон от 14 марта 1995 года № 33-ФЗ «Об особо охраняемых природных территориях»;  
Федеральный закон от 25 июня 2002 года № 73-ФЗ «Об объектах культурного наследия (памятниках истории и культуры) народов Российской Федерации» (далее – Федеральный закон № 73-ФЗ);  
Федеральный закон от 24 июня 1998 года № 89-ФЗ «Об отходах производства и потребления»;  
Федеральный закон от 21 декабря 1994 года № 68-ФЗ «О защите населения и территорий от чрезвычайных ситуаций природного и техногенного характера»;  
Федеральный закон от 29 декабря 2017 года № 443-ФЗ «Об организации дорожного движения в Российской Федерации и о внесении изменений в отдельные законодательные акты Российской Федерации»;

приказ Росреестра от 10 ноября 2020 года № П/0412 «Об утверждении классификатора видов разрешенного использования земельных участков»;

приказ Министерства строительства и жилищно-коммунального хозяйства РФ от 25 апреля 2017 года № 739/пр «Об утверждении требований к цифровым топографическим картам и цифровым топографическим планам, используемым при подготовке графической части документации по планировке территории»;

постановление Правительства Российской Федерации от 31 марта 2017 года № 402 «Об утверждении Правил выполнения инженерных изысканий, необходимых для подготовки документации по планировке территории, перечня видов инженерных изысканий, необходимых для подготовки документации по планировке территории, и о внесении изменений в постановление Правительства Российской Федерации от 19 января 2006 года № 20»;

РДС 30-201-98 «Инструкция о порядке проектирования и установления красных линий в городах и других поселениях Российской Федерации»;

СП 42.13330.2016. Свод правил. Градостроительство. Планировка и застройка городских и сельских поселений. Актуализированная редакция СНиП 2.07.01-89\* (далее – СП 42.13330.2016);

СП 476.1325800.2020. Свод правил. Территории городских и сельских поселений. Правила планировки, застройки и благоустройства жилых микрорайонов (далее по тексту – СП 476.1325800.2020);

СП 82.13330.2016. Свод правил. Благоустройство территорий. Актуализированная редакция СНиП III-10-75;

СП 396.1325800.2018. Улицы и дороги населенных пунктов. Правила градостроительного проектирования;

СП 59.13330.2020 «Свод правил. Доступность зданий и сооружений для маломобильных групп населения. Актуализированная редакция СНиП 35-01-2001»;

СанПиН 2.2.1/2.1.1.1200-03 «Санитарно-защитные зоны и санитарная классификация предприятий, сооружений и иных объектов»;

генеральный план муниципального образования «Город Архангельск», утвержденный постановлением министерства строительства и архитектуры Архангельской области от 2 апреля 2020 года №37-п (с изменениями), (далее – генеральный план);

правила землепользования и застройки городского округа «Город Архангельск», утвержденные постановлением министерства строительства и архитектуры Архангельской области от 29 сентября 2020 года №68-п (с изменениями), (далее – ПЗЗ);

постановление Правительства Архангельской области от 18 ноября 2014 года №460-п «Об утверждении границ зон охраны объектов культурного наследия (памятников истории и культуры) народов Российской Федерации, расположенных на территории исторического центра города Архангельска (в Ломоносовском, Октябрьском и Соломбальском территориальных округах)» (далее – постановление Правительства Архангельской области от 18 ноября 2014 года № 460-п);

проект планировки района «Майская горка» муниципального образования «Город Архангельск», утвержденный распоряжением мэра города Архангельска от 20 февраля 2015 года № 425р (с изменениями);

проект внесения изменений в проект планировки района «Майская горка» муниципального образования «Город Архангельск» в границах элемента планировочной структуры: просп. Ленинградский и ул. Коммунальная площадью 16,99 га, утвержденный постановлением Главы городского округа «Город Архангельск» от 29 декабря 2023 года № 2229»;

решение Архангельской городской Думы от 25 октября 2017 года № 581 «Об утверждении Правил благоустройства городского округа «Город Архангельск» (с изменениями) (далее – Правила благоустройства городского округа «Город Архангельск»;

местные нормативы градостроительного проектирования городского округа «Город Архангельск», утвержденные решением Архангельской городской Думы от 20 сентября 2017 года №567 (с изменениями), (далее – МНП);

региональные нормативы градостроительного проектирования Архангельской области, утвержденные постановлением Правительства Архангельской области от 19 апреля 2016 года №123-п (с изменениями), (далее – РНП);

иные законы и нормативно-правовые акты Российской Федерации, Архангельской области, городского округа «Город Архангельск».

Цель разработки проекта:  
размещение на вновь формируемом земельном участке многоквартирного жилого дома (зоны: «Жилая застройка / Зона планируемого размещения объектов капитального строительства на перспективу»);

размещение общеобразовательной организации в границах территории проектирования согласно сводной карте планируемого размещения объектов местного значения муниципального образования «Город Архангельск» в составе Генерального плана;

образование земельных участков общего пользования, занятых проездами, пожарными водоемами, скверами;

образование земельных участков на свободных от застройки территориях в соответствии с градостроительными регламентами ПЗЗ;

определение характеристик планируемого развития территории, в том числе плотность и параметры застройки территории;

определение организации транспортного и пешеходного обслуживания территории в границах элемента планировочной структуры;

проработка вариантов планировочных и (или) объемно-пространственных решений застройки территории в границах элемента планировочной структуры.

Проект планировки определяет:  
концепцию архитектурно-пространственного развития проектируемой территории;  
параметры застройки;  
очередность освоения территории;  
организацию улично-дорожной сети и транспортного обслуживания;  
развитие системы социального обслуживания, инженерного оборудования и благоустройства, развитие системы озеленения.

Согласно заданию, проект планировки территории состоит из основной части (Том 1), которая подлежит утверждению, и материалов по ее обоснованию (Том 2).

Масштаб графической части проекта планировки территории: М 1:1000.  
Графические материалы разработаны с использованием сведений из информационной системы обеспечения градостроительной деятельности на территории городского округа «Город Архангельск» М 1:500.

Чертеж планировки территории графической части включает в себя:  
красные линии;  
границы существующих и планируемых элементов планировочной структуры;  
границы зон планируемого размещения объектов капитального строительства.

Чертеж планировки территории представлен в приложении к настоящему проекту внесения изменений в проект планировки территории.

В соответствии со сводной картой планируемого размещения объектов местного значения муниципального образования «Город Архангельск» в составе Генерального плана в границах рассматриваемой части элемента планировочной структуры планируется размещение общеобразовательной школы на 300 мест (номер на плане – 3).

## 2. Местоположение в городе Архангельске, описание границ и площадь территории проектирования

Часть элемента планировочной структуры: просп. Ленинградский, расположена в Ломоносовском территориальном округе городского округа «Город Архангельск». Территория в границах разработки проекта планировки территории составляет 5,1647 га.

Границами разработки проекта планировки территории являются:  
с южной стороны – водный объект, река Северная Двина;  
с северной стороны – проспект Ленинградский;  
с западной стороны – улица Чапаева;  
с восточной стороны – территория объектов инженерной инфраструктуры.  
Климатические данные и местоположение района строительства:  
район строительства – г. Архангельск;  
климатические условия – район ПА;  
расчетная зимняя температура наружного воздуха – минус 33 0С;  
снеговой район – IV;  
расчетное значение веса снегового покрова – 2,4 кПа (240 кг/кв.м);  
ветровой район – II;  
нормативное значение ветрового давления – 0,30 кПа (30 кг/кв.м);  
зона влажности – влажная.

2.1. Краткая характеристика существующего использования территории, включая установленные ограничения, сведения о плотности и параметрах застройки территории в пределах, установленных градостроительным регламентом.

В настоящее время территория района используется для размещения объектов капитального строительства общественного, производственного, коммунально-складского назначения, инженерных коммуникаций.

Планировочная структура и архитектурно-пространственное решение разработаны в соответствии с общими принципами, заложенными в Генеральном плане.

В границах части элемента планировочной структуры присутствуют линейные объекты в виде инженерных сетей водоснабжения, водоотведения, электроснабжения, теплоснабжения, связи.

Существующее благоустройство территории представлено в виде внутриквартальных проездов, газонов. Обеспеченность детскими и спортивными площадками – нулевая, парковочными стоянками – незначительная. Парки, скверы на данной территории отсутствуют.

Функциональные зоны согласно Генеральному плану, в границах которых разрабатывается проект планировки территории:

планируемая многофункциональная общественно-деловая зона;  
зона инженерной инфраструктуры;  
зона транспортной инфраструктуры.  
Территориальные зоны согласно ПЗЗ, в границах которых разрабатывается проект планировки территории:

многофункциональная общественно-деловая зона (кодировое обозначение – О1);  
зона транспортной инфраструктуры (кодировое обозначение – Т).  
Предельные параметры разрешенного строительства надлежит принимать в зависимости от видов разрешенного использования земельных участков согласно ПЗЗ.

Основные виды разрешенного использования многофункциональной общественно-деловой зоны (кодировое обозначение О1). Подзоны О1.1, О1.2:

многоэтажная жилая застройка (высотная застройка) (2.6);  
общественное использование объектов капитального строительства (3.0);  
бытовое обслуживание (3.3);  
здравоохранение (3.4);  
образование и просвещение (3.5);  
культурное развитие (3.6);  
государственное управление (3.8.1);  
деловое управление (4.1);  
магазины (4.4);  
банковская и страховая деятельность (4.5);  
общественное питание (4.6);  
гостиничное обслуживание (4.7);  
развлечение (4.8);  
служебные гаражи (4.9);  
отдых (рекреация) (5.0);  
обеспечение обороны и безопасности (8.0);  
обеспечение вооруженных сил (8.1);  
обеспечение внутреннего правопорядка (8.3);  
историко-культурная деятельность (9.3).

Условно разрешенные виды использования многофункциональной общественно-деловой зоны (кодировое обозначение О1). Подзоны О1.1, О1.2:

растениеводство (1.1);  
для индивидуального жилищного строительства (2.1);  
малозэтажная многоквартирная жилая застройка (2.1.1);  
среднеэтажная жилая застройка (2.5);  
хранение автотранспорта (2.7.1);  
коммунальное обслуживание (3.1);  
религиозное использование (3.7);  
объекты торговли (торговые центры, торгово-развлекательные центры (комплексы) (4.2);  
рынки (4.3);  
объекты дорожного сервиса (4.9.1);  
спорт (5.1);  
причалы для маломерных судов (5.4);  
производственная деятельность (6.0);  
тяжелая промышленность (6.2);  
склад (6.9);  
транспорт (7.0);  
водный транспорт (7.3);  
благоустройство территории (12.0.2).

Основные виды разрешенного использования зоны транспортной инфраструктуры (кодировое обозначение – Т):

транспорт (7.0);  
воздушный транспорт (7.4);  
объекты дорожного сервиса (4.9.1);  
служебные гаражи (4.9);  
отдых (рекреация) (5.0);  
улично-дорожная сеть (12.0.1).

Условно разрешенные виды использования зоны транспортной инфраструктуры (кодировое обозначение – Т):

хранение автотранспорта (2.7.1);  
коммунальное обслуживание (3.1);  
обеспечение внутреннего правопорядка (8.3);  
благоустройство территории (12.0.2).

Вспомогательные виды разрешенного использования допустимы только в качестве дополнительных по отношению к основным видам разрешенного использования и условно разрешенным видам использования и осуществляются совместно с ними согласно ПЗЗ.

Нормативный коэффициент плотности застройки согласно Генеральному плану для многофункциональной общественно-деловой зоны – 3,0.

Планируемое решение:  
Коэффициент плотности застройки – отношение суммарной поэтажной площади зданий и сооружений (по наружному контуру стен) к площади территории, функциональной зоны.

Расчет:  
9,0640 га / 3,3564 га = 2,7 – планируемый коэффициент плотности застройки, где:  
9,0640 га – суммарная поэтажная площадь зданий (номер на плане 1, 2);  
3,3564 га – площадь территории проектирования 5,1647 га за минусом площади территории школы 1,8083 га (два земельных участка площадью 1,6983 га и 0,1100га).

Планируемая застройка территории предусмотрена с обеспечением коэффициента плотности застройки.

### 2.1.1 Зоны с особыми условиями использования территории

Схема границ зон с особыми условиями использования территории представлена в графической части материалов по обоснованию.

Землепользование и застройка в зонах с особыми условиями использования территории осуществляются:

с соблюдением запретов и ограничений, установленных федеральным законодательством и законодательством Архангельской области, нормами и правилами для зон с особыми условиями использования территорий;

с соблюдением требований градостроительных регламентов, утверждаемых в отношении видов деятельности, не являющихся запрещенными или ограниченными, применительно к конкретным зонам с особыми условиями использования территорий;

с учетом историко-культурных, этнических, социальных, природно-климатических, экономических и иных региональных и местных традиций, условий и приоритетов развития территорий в границах зон с особыми условиями использования территорий.

Согласно постановлению Правительства Архангельской области от 18 ноября 2014 года № 460-пп «Об утверждении границ зон охраны объектов культурного наследия (памятников истории и культуры) народов Российской Федерации, расположенных на территории исторического центра города Архангельска (в Ломоносовском, Октябрьском и Соломбальском территориальных округах)» в границах части элемента планировочной структуры: просп. Ленинградский отсутствуют объекты культурного наследия (памятники истории и культуры) народов Российской Федерации.

Элемент планировочной структуры находится в границах следующих зон с особыми условиями использования территорий:

- второй пояс санитарной охраны источника водоснабжения;
- третий пояс санитарной охраны источника водоснабжения;
- зона регулирования застройки и хозяйственной деятельности 3 типа;
- охранная зона инженерных коммуникаций;
- водоохранная зона;
- зона подтопления, реестровый номер Единого государственного реестра недвижимости (далее – ЕГРН): 29:00-6.279;
- прибрежная защитная полоса;
- третья, четвертая, пятая, шестая подзоны приаэродромной территории аэродрома Архангельск (Та-лаги).

Режим эксплуатации в границах второго и третьего поясов санитарной охраны источника водоснабжения.

Требования к организации и эксплуатации ЗСО определяются в соответствии с СанПиН 2.1.4.1110-02 «Зоны санитарной охраны источников водоснабжения и водопроводов питьевого назначения» (далее по тексту - СанПиН 2.1.4.1110-02).

Мероприятия на территории первого пояса ЗСО поверхностных источников водоснабжения в соответствии с СанПиН 2.1.4.1110-02:

не допускается спуск любых сточных вод, в том числе сточных вод водного транспорта, а также купание, стирка белья, водопой скота и другие виды водопользования, оказывающие влияние на качество воды.

Мероприятия по второму и третьему поясам подземных источников водоснабжения:

- выявление, тампонирование или восстановление всех старых, бездействующих, дефектных или неправильно эксплуатируемых скважин, представляющих опасность в части возможности загрязнения водоносных горизонтов;

- бурение новых скважин и новое строительство, связанное с нарушением почвенного покрова, производится при обязательном согласовании с центром государственного санитарно-эпидемиологического надзора;

- запрещение закачки отработанных вод в подземные горизонты, подземного складирования твердых отходов и разработки недр земли;

- запрещение размещения складов горюче-смазочных материалов, ядохимикатов и минеральных удобрений, накопителей промстоков, шламохранилищ и других объектов, обуславливающих опасность химического загрязнения подземных вод.

В пределах второго пояса ЗСО подземных источников водоснабжения подлежат выполнению следующие дополнительные мероприятия:

- не допускается: размещение кладбищ, скотомогильников, полей ассенизации, полей фильтрации, навозохранилищ, силосных траншей, животноводческих и птицеводческих предприятий и других объектов, обуславливающих опасность микробного загрязнения подземных вод;
- применение удобрений и ядохимикатов;
- рубка леса главного пользования и реконструкции.

выполнение мероприятий по санитарному благоустройству территории населенных пунктов и других объектов (оборудование канализацией, устройство водонепроницаемых выгребов, организация отвода поверхностного стока и др.).

Мероприятия по второму и третьему поясам ЗСО поверхностных источников водоснабжения в соответствии с СанПиН 2.1.4.1110-02:

- выявление объектов, загрязняющих источники водоснабжения, с разработкой конкретных водоохранных мероприятий, обеспеченных источниками финансирования, подрядными организациями и согласованных с центром государственного санитарно-эпидемиологического надзора;

- регулирование отведения территории для нового строительства жилых, промышленных и сельскохозяйственных объектов, а также согласование изменений технологий действующих предприятий, связанных с повышением степени опасности загрязнения сточными водами источника водоснабжения;

- недопущение отведения сточных вод в зоне водосбора источника водоснабжения, включая его притоки, не отвечающих гигиеническим требованиям к охране поверхностных вод;

- все работы, в том числе добыча песка, гравия, дноуглубительные, в пределах акватории ЗСО допускаются по согласованию с центром государственного санитарно-эпидемиологического надзора лишь при обосновании гидрологическими расчетами отсутствия ухудшения качества воды в створе водозабора;

- использование химических методов борьбы с эвтрофикацией водоемов допускается при условии применения препаратов, имеющих положительное санитарно-эпидемиологическое заключение государственной санитарно-эпидемиологической службы Российской Федерации;

- при наличии судоходства необходимо оборудование судов, дебаркадеров и брандвахт устройствами для сбора фановых и подсланевых вод и твердых отходов; оборудование на пристанях сливных станций и приемников для сбора твердых отходов.

Мероприятия по второму поясу:

- не производится рубка леса главного пользования и реконструкции, а также закрепление за лесозаготовительными предприятиями древесины на корню и лесосечного фонда долгосрочного пользования. Допускаются только рубки ухода и санитарные рубки леса;

- запрещение расположения стойбищ и выпаса скота, а также всякое другое использование водоема и земельных участков, лесных угодий в пределах прибрежной полосы шириной не менее 500 м, которое может привести к ухудшению качества или уменьшению количества воды источника водоснабжения;

- использование источников водоснабжения в пределах второго пояса ЗСО для купания, туризма, водного спорта и рыбной ловли допускается в установленных местах при условии соблюдения гигиенических требований к охране поверхностных вод, а также гигиенических требований к зонам рекреации водных объектов;

- в границах второго пояса зоны санитарной охраны запрещается сброс промышленных, сельскохозяйственных, городских и ливневых сточных вод, содержание в которых химические вещества и микроорганизмы превышает установленные санитарными правилами гигиенические нормативы качества воды. При этом, сброс запрещается, вне зависимости от содержания химических веществ и микроорганизмов, хозяйственными и иными объектами, которые введены в эксплуатацию или разрешение на строительство которых выдано после 31 декабря 2006 года, промышленных, сельскохозяйственных, городских сточных вод в пределах второго пояса зон санитарной охраны источников питьевого и хозяйственно-бытового водоснабжения.

- в пределах санитарно-защитной полосы водоводов должны отсутствовать источники загрязнения почвы и грунтовых вод.

Режим эксплуатации в границах водоохранной зоны и прибрежной защитной полосы.

В границах водоохранных зон запрещается:

- использование сточных вод в целях повышения почвенного плодородия;
- размещение кладбищ, скотомогильников, объектов размещения отходов производства и потребления, химических, взрывчатых, токсичных, отравляющих и ядовитых веществ, пунктов захоронения радиоактивных отходов, а также загрязнения территории загрязняющими веществами, предельно допустимые концентрации которых в водах водных объектов рыбохозяйственного значения не установлены;
- осуществление авиационных мер по борьбе с вредными организмами;
- движение и стоянка транспортных средств (кроме специальных транспортных средств), за исключением их движения по дорогам и стоянки на дорогах и в специально оборудованных местах, имеющих твердое покрытие;

- строительство и реконструкция автозаправочных станций, складов горюче-смазочных материалов (за исключением случаев, если автозаправочные станции, склады горюче-смазочных материалов размещены на территориях портов, инфраструктуры внутренних водных путей, в том числе баз (сооружений) для стоянки маломерных судов, объектов органов федеральной службы безопасности), станций технического обслуживания, используемых для технического осмотра и ремонта транспортных средств, осуществление мойки транспортных средств;

- хранение пестицидов и агрохимикатов (за исключением хранения агрохимикатов в специализированных хранилищах на территориях морских портов за пределами границ прибрежных защитных полос), применение пестицидов и агрохимикатов;

- сброс сточных, в том числе дренажных, вод;
- разведка и добыча общераспространенных полезных ископаемых (за исключением случаев, если разведка и добыча общераспространенных полезных ископаемых осуществляются пользователями недр, осуществляющими разведку и добычу иных видов полезных ископаемых, в границах предоставленных им в соответствии с законодательством Российской Федерации о недрах горных отводов и (или) геологических отводов на основании утвержденного технического проекта в соответствии со статьей 19.1 Закона Российской Федерации от 21 февраля 1992 года № 2395-1 «О недрах»).

- в границах водоохранных зон допускаются проектирование, строительство, реконструкция, ввод в эксплуатацию, эксплуатация хозяйственных и иных объектов при условии оборудования таких объектов сооружениями, обеспечивающими охрану водных объектов от загрязнения, засорения, заиления и истощения вод в соответствии с водным законодательством и законодательством в области охраны

окружающей среды. Выбор типа сооружения, обеспечивающего охрану водного объекта от загрязнения, засорения, заиления и истощения вод, осуществляется с учетом необходимости соблюдения установленных в соответствии с законодательством в области охраны окружающей среды нормативов допустимых сбросов загрязняющих веществ, иных веществ и микроорганизмов.

В границах прибрежных защитных полос также запрещается:

- распашка земель;
  - размещение отвалов размываемых грунтов;
  - выпас сельскохозяйственных животных и организация для них летних лагерей, ванн.
- Режим эксплуатации в границах зоны подтопления.
- В соответствии с Водным кодексом Российской Федерации в границах зон затопления, подтопления, запрещается:
- строительство объектов капитального строительства, не обеспеченных сооружениями и (или) методами инженерной защиты территорий и объектов от негативного воздействия вод;
  - использование сточных вод в целях повышения почвенного плодородия;
  - размещение кладбищ, скотомогильников, объектов размещения отходов производства и потребления, химических, взрывчатых, токсичных, отравляющих веществ, пунктов хранения и захоронения радиоактивных отходов;
  - осуществление авиационных мер по борьбе с вредными организмами.

В целях предотвращения негативного воздействия вод на определенные территории и объекты и ликвидации его последствий принимаются меры по предотвращению негативного воздействия вод и ликвидации его последствий в соответствии с Водным кодексом Российской Федерации, обеспечивается инженерная защита территорий и объектов от затопления, подтопления, разрушения берегов водных объектов, заболачивания и другого негативного воздействия вод.

Собственник водного объекта обязан осуществлять меры по предотвращению негативного воздействия вод и ликвидации его последствий. Меры по предотвращению негативного воздействия вод и ликвидации его последствий в отношении водных объектов, находящихся в федеральной собственности, собственности субъекта Российской Федерации, собственности городского округа, осуществляются исполнительными органами государственной власти или органами местного самоуправления в пределах их полномочий в соответствии со статьями 24 – 27 Водного кодекса Российской Федерации.

Режим эксплуатации в границах зоны объектов электроэнергетики (объектов электросетевого хозяйства и объектов по производству электрической энергии).

Ограничения использования земельных участков и объектов капитального строительства на территории охранных зон определяются на основании Постановления Правительства Российской Федерации от 24 февраля 2009 года №160 «О порядке установления охранных зон объектов электросетевого хозяйства и особых условий использования земельных участков, расположенных в границах таких зон» (вместе с «Правилами установления охранных зон объектов электросетевого хозяйства и особых условий использования земельных участков, расположенных в границах таких зон»).

Охранная зона объектов электросетевого хозяйства устанавливается в целях обеспечения безопасного функционирования и эксплуатации, исключения возможности повреждения линий электропередачи и иных объектов электросетевого хозяйства.

В охранных зонах запрещается осуществлять любые действия, которые могут нарушить безопасную работу объектов электросетевого хозяйства, в том числе привести к их повреждению или уничтожению, и (или) повлечь причинение вреда жизни, здоровью граждан и имуществу физических или юридических лиц, а также повлечь нанесение экологического ущерба и возникновение пожаров, в том числе:

- размещать любые объекты и предметы (материалы) в пределах созданных в соответствии с требованиями нормативно-технических документов проходов и подъездов для доступа к объектам электросетевого хозяйства, а также проводить любые работы и возводить сооружения, которые могут препятствовать доступу к объектам электросетевого хозяйства, без создания необходимых для такого доступа проходов и подъездов;

- набрасывать на провода и опоры воздушных линий электропередачи посторонние предметы, а также подниматься на опоры воздушных линий электропередачи;

- находиться в пределах огороженной территории и помещениях распределительных устройств и подстанций, открывать двери и люки распределительных устройств и подстанций, производить переключения и подключение в электрических сетях (указанное требование не распространяется на работников, занятых выполнением разрешенных в установленном порядке работ);

- разводить огонь в пределах охранных зон вводных и распределительных устройств, подстанций, воздушных линий электропередачи, а также в охранных зонах кабельных линий электропередачи;

- размещать свалки;

- производить работы ударными механизмами, сбрасывать тяжести массой свыше 5 тонн, производить сброс и слив едких и коррозионных веществ и горюче-смазочных материалов (в охранных зонах подземных кабельных линий электропередачи).

В охранных зонах, установленных для объектов электросетевого хозяйства напряжением свыше 1000 вольт, помимо вышеназванных действий, запрещается:

- складировать или размещать хранилища любых, в том числе горюче-смазочных, материалов;

- бросать якоря с судов и осуществлять проход судов с отданными якорями, цепями, лотами, волокушами и тралами (в охранных зонах подводных кабельных линий электропередачи);

- размещать детские и спортивные площадки, стадионы, рынки, торговые точки, полевые станы, загоны для скота, гаражи и стоянки всех видов машин и механизмов, проводить любые мероприятия, связанные с большим скоплением людей, не занятых выполнением разрешенных в установленном порядке работ (в охранных зонах воздушных линий электропередачи);

- использовать (запускать) любые летательные аппараты, в том числе воздушных змеев, спортивные модели летательных аппаратов (в охранных зонах воздушных линий электропередачи);

- осуществлять проход судов с поднятыми стрелами кранов и других механизмов (в охранных зонах воздушных линий электропередачи).

В пределах охранных зон без письменного решения о согласовании сетевых организаций юридическим и физическим лицам запрещаются:

- строительство, капитальный ремонт, реконструкция или снос зданий и сооружений;

- горные, взрывные, мелиоративные работы, в том числе связанные с временным затоплением земель; проезд машин и механизмов, имеющих общую высоту с грузом или без груза от поверхности дороги более 4,5 метра (в охранных зонах воздушных линий электропередачи);

- посадка и вырубка деревьев и кустарников;

- дноуглубительные, землечерпальные и погрузочно-разгрузочные работы, добыча рыбы, других водных животных и растений придонными орудиями лова, устройство водопоев, колка и заготовка льда (в охранных зонах подводных кабельных линий электропередачи);

- проход судов, у которых расстояние по вертикали от верхнего крайнего габарита с грузом или без груза до нижней точки провеса проводов переходов воздушных линий электропередачи через водоемы менее минимально допустимого расстояния, в том числе с учетом максимального уровня подъема воды при паводке;

- земляные работы на глубине более 0,3 метра (на вспахиваемых землях на глубине более 0,45 метра), а также планировка грунта (в охранных зонах подземных кабельных линий электропередачи);

- полив сельскохозяйственных культур в случае, если высота струи воды может составить свыше 3 метров (в охранных зонах воздушных линий электропередачи);

- полевые сельскохозяйственные работы с применением сельскохозяйственных машин и оборудования высотой более 4 метров (в охранных зонах воздушных линий электропередачи) или полевые сельскохозяйственные работы, связанные с вспашкой земли (в охранных зонах кабельных линий электропередачи).

В охранных зонах, установленных для объектов электросетевого хозяйства напряжением до 1000 вольт, без письменного решения о согласовании сетевых организаций запрещается:

- размещать детские и спортивные площадки, стадионы, рынки, торговые точки, полевые станы, загоны для скота, гаражи и стоянки всех видов машин и механизмов, садовые, огородные земельные участки, объекты садоводческих, огороднических некоммерческих объединений, объекты жилищного строительства, в том числе индивидуального (в охранных зонах воздушных линий электропередачи);

- устраивать причалы для стоянки судов, барж и плавучих кранов, бросать якоря с судов и осуществлять проход судов с отданными якорями, цепями, лотами, волокушами и тралами (в охранных зонах подводных кабельных линий электропередачи).

- складировать или размещать хранилища любых, в том числе горюче-смазочных, материалов.

Территории объектов культурного наследия

На территории проектирования отсутствуют объекты культурного наследия федерального значения.

Схема границ территорий объектов культурного наследия представлена в графической части.

В соответствии с картой «Проект зон охраны объектов культурного наследия регионального значения» Приложение 3 к постановлению Правительства Архангельской области от 18 ноября 2014 года № 460-пп территория проектирования:

входит в границы:

- исторической части города на начало XX века;
  - зоны регулирования застройки и хозяйственной деятельности 3 типа;
  - зоны наблюдения культурного слоя – В.
- Режим эксплуатации в границах зоны регулирования застройки и хозяйственной деятельности 3 типа (ЗР3-3)

Объектами охраны подзоны ЗР3-3 в соответствии с постановлением Правительства Архангельской области от 18 ноября 2014 года № 460-пп «Об утверждении границ зон охраны объектов культурного наследия (памятников истории и культуры) народов Российской Федерации, расположенных на территории исторического центра города Архангельска (в Ломоносовском, Октябрьском и Соломбальском территориальных округах)» являются сохранившиеся элементы планировочной структуры и ценные участки зеленых насаждений.

В случае обнаружения в ходе проведения изыскательских, проектных, земляных, строительных, мелиоративных, хозяйственных работ, указанных в статье 30 Федерального закона № 73-ФЗ работ по использованию лесов и иных работ объекта, обладающего признаками объекта культурного наследия, в том числе объекта археологического наследия, заказчик указанных работ, технический заказчик (за-

стройщик) объекта капитального строительства, лицо, проводящее указанные работы, обязаны незамедлительно приостановить указанные работы и в течение трех дней со дня обнаружения такого объекта направить в инспекцию по охране объектов культурного наследия Архангельской области письменное заявление об обнаруженном объекте культурного наследия.

Режим эксплуатации в границах зон третьей, четвертой, пятой, шестой подзоны приаэродромной территории аэродрома Архангельск (Талаги).

На приаэродромной территории выделяются следующие подзоны, в которых устанавливаются ограничения использования объектов недвижимости и осуществления деятельности:

третья подзона, в которой запрещается размещать объекты, высота которых превышает ограничения, установленные уполномоченным Правительством Российской Федерации федеральным органом исполнительной власти при установлении соответствующей приаэродромной территории;

четвертая подзона, в которой запрещается размещать объекты, создающие помехи в работе наземных объектов средств и систем обслуживания воздушного движения, навигации, посадки и связи, предназначенных для организации воздушного движения и расположенных вне первой подзоны;

пятая подзона, в которой запрещается размещать опасные производственные объекты, функционирование которых может повлиять на безопасность полетов воздушных судов;

шестая подзона, в которой запрещается размещать объекты, способствующие привлечению и массовому скоплению птиц.

3. Основные направления развития территории, включая характеристики объектов капитального строительства жилого, производственного, общественно-делового и иного назначения и необходимых для функционирования таких объектов и обеспечения жизнедеятельности человека объектов коммунальной, транспортной, социальной инфраструктуры, в том числе объектов, включенных в программы комплексного развития систем коммунальной инфраструктуры, программы комплексного развития транспортной инфраструктуры, программы комплексного развития социальной инфраструктуры.

Пункт разрабатывается с учетом норм градостроительного проектирования и с учетом МНГП. МНГП устанавливают совокупность расчетных показателей минимально допустимого уровня обеспеченности объектами местного значения, объектами благоустройства территории, иными объектами местного значения и расчетных показателей максимально допустимого уровня территориальной доступности таких объектов для населения городского округа «Город Архангельск».

### 3.1 Расчет численности проживающих людей

Расчет численности проживающих людей в жилых домах выполнен исходя из рекомендаций СП 42.13330.2016.

По решению технического заказчика норма площади квартиры по уровню комфорта, бизнес-класс, принята в расчете 40 кв. м на одного человека согласно таблице 5.1 СП 42.13330.2016.

Расчет численности населения сведен в таблицу 1.

Таблица 1 – Расчет численности населения

№ на плане	Вид застройки	Общая жилая площадь, кв.м	Расчет	Кол-во человек
1	Многоквартирное жилое здание со встроенными помещениями общественного назначения <sup>1</sup> (номер на плане 1)	22320	22320 кв. м / 40 кв. м/чел	558
2	Многоквартирное жилое здание со встроенными помещениями общественного назначения <sup>1</sup> (номер на плане 2)	39680	39680 кв. м / 40 кв. м/чел	992
	Итого:	62000,0		1550

<sup>1</sup>параметры уточняются при архитектурно-строительном проектировании

Плотность населения на территории проектирования составляет 300 чел./га (1550 чел./5,1647 га). Плотность населения жилого микрорайона в границах части элемента планировочной структуры не превышает нормативного показателя в 450 чел./га согласно п. 7.6 СП 42.13330.2016.

### 3.2 Расчет площади нормируемых элементов благоустройства жилого микрорайона

Согласно требованиям СП 42.13330.2016 в микрорайонах (кварталах) жилых зон необходимо предусматривать размещение площадок общего пользования различного назначения с учетом типа застройки, природно-климатических и других местных условий. Состав площадок и размеры их территории должны определяться МНГП и правилами благоустройства территории городского округа с учетом пунктов 8.2, 8.3 СП 476.1325800.2020.

Расчет параметров площадок общего пользования различного назначения представлен в таблице 2.

Таблица 2

Площадки	Удельный размер площадок (кв.м/чел.)	Площадь площадок, кв.м			
		Номер на плане 1 (население 558 чел)		Номер на плане 2 (население 992 чел)	
		расчет	факт	расчет	факт
детские игровые площадки (для игр детей дошкольного и младшего школьного возраста)	0,7	195,3 (0,7 x 558 x 0,5 <sup>2</sup> )	240,6	347,2 (0,7 x 992 x 0,5 <sup>2</sup> )	530,0
для отдыха взрослого населения	0,2	55,8 (0,2 x 558 x 0,5 <sup>1</sup> )	79,4	99,2 (0,2 x 992 x 0,5 <sup>1</sup> )	102,6
для занятий физкультурой взрослого населения	0,7	195,3 (0,7 x 558 x 0,5 <sup>2</sup> )	280,8	347,2 (0,7 x 992 x 0,5 <sup>2</sup> )	717,0
для хозяйственных целей	0,03	16,74 (0,03 x 558)	36,0	29,76 (0,03 x 992)	36,0
площадка для выгула собак	400-600	-	-	-	-
Итого:		463,14	636,8	823,36	1385,6

<sup>1</sup> параметры уточняются при архитектурно-строительном проектировании

<sup>2</sup> сокращение зон на 50% согласно СП 476.1325800 в зависимости от климатической зоны ПА

Согласно пункту 4.11.10 правил благоустройства городского округа «Город Архангельск» площадки для выгула собак размещаются на территориях общего пользования, за пределами санитарной зоны источников водоснабжения первого и второго поясов. Площадка для выгула собак невозможна к размещению, так как территория проектирования входит в зону второго пояса санитарной охраны источника водоснабжения.

Обеспеченность площадками общего пользования, за исключением площадок для выгула собак, выполняется в границах территории проектирования.

### 3.3 Озелененные территории и зеленые зоны

Озелененные территории микрорайона  
Площадь озелененной территории микрорайона (квартала) многоквартирной застройки жилой зоны (без учета участков общеобразовательных и дошкольных образовательных учреждений) должна соответствовать требованиям СП 42.13330.2016 и быть не менее 25 процентов площади территории квартала.

В площадь отдельных участков озелененной территории включаются площадки для отдыха взрослого населения, детские игровые площадки (в том числе групповые площадки встроенных и встроенно-пристроенных дошкольных организаций, если они расположены на внутридомовой территории), пешеходные дорожки, если они занимают не более 30 процентов общей площади участка.

Расчет: (площадь территории проектирования 5,1647 га – территория средней школы 1,8083 га) x 0,25 = 0,8391 га – требуемая площадь озелененных территорий.

Территориальная доступность озелененных территорий микрорайона, в том числе до детских игровых, спортивных площадок, площадок для отдыха взрослого населения выполняется и составляет менее 30 мин. пешей ходьбы, уровень обеспеченности выполняется.

Озелененные территории общего пользования.  
Согласно таблице 6, изменений в РНГП, минимально допустимая площадь озелененных территорий общего пользования жилых районов в границах городских округов: 6 кв. м на одного человека.

Необходимая площадь озелененных территорий общего пользования:  
6 кв. м/чел. x 1550 чел. = 0,93 га.

Обеспеченность объектами озелененных территорий общего пользования общегородского значения (детские парки, городские парки); цветочно-оранжерейные хозяйства; питомники древесных и кустарниковых растений выполняется путем их расположения в границах городского округа.

Территориальная доступность озелененных территорий общего пользования для населения планировочного района выполняется в пределах 30 мин. пешей ходьбы.

### 3.4 Объекты социального и культурно-бытового обеспечения

Расчет показателей обеспеченности территории образовательными учреждениями, учреждениями торговли и общественного питания представлен в таблице 3.

Таблица 3

Показатель	Количество мест			
	Детские дошкольные учреждения	Общеобразовательные школы	Предприятия торговли	Предприятия обществ. питания
Нормативный показатель	100 мест на 1 тыс. человек	180 мест на 1 тыс. человек	280 кв. м торг. площади на 1 тыс. человек	40 мест на 1 тыс. человек
Проектный показатель на 1550 человек	155 мест	279 места	434 кв. м	62 мест
Радиус обслуживания <sup>3</sup>	не более 500 м, в условиях стесненной городской застройки и труднодоступной местности - 800 м		при многоэтажной застройке 500 м	

<sup>3</sup> радиус обслуживания принят согласно п. 2.1.2 СП 2.4.3648-20 «Санитарно-эпидемиологические требования к организациям воспитания и обучения, отдыха и оздоровления детей и молодежи» и таб.10.1 СП 42.13330.2016.

Детские дошкольные учреждения.  
Ближайшие существующие дошкольные учреждения расположены в смежных микрорайонах: МБДОУ «Гвоздичка» по адресу: просп. Ленинградский, д. 23, корп. 1 – 51 место; МБДОУ «Ягодка» по адресу: просп. Московский, д. 6, корп. 2 – 381 место; МБДОУ «Земляничка» по адресу: ул. Урицкого, д. 15 – 310 место; МБДОУ «Семицветик» по адресу: ул. Первомайская, д. 8, корп. 1 – 538 места; МБДОУ «Родничок» по адресу: просп. Ленинградский, д. 107, корп. 3 – 239 мест.  
Расчетные нормы по детским дошкольным учреждениям для проектируемой территории обеспечиваются в радиусе обслуживания МБДОУ «Гвоздичка» (51 место) и МБДОУ «Ягодка» (381 место) с учетом стесненной городской застройки 800 м, в количестве 432 места при необходимом количестве 155 мест. Доступность выполняется.

Общеобразовательные учреждения.  
Ближайшие существующие общеобразовательные учреждения расположены в смежных микрорайонах:

МБОУ СП № 36 им. героя Советского Союза П.В. Усова, ул. Смольный Буян, д. 18, корп. 2 – 1151 место, доступность 450 м.

Согласно Генеральному плану в границах территории проектирования планируется разместить общеобразовательную школу на 300 мест.

Расчетные нормы по общеобразовательным учреждениям для проектируемой территории обеспечиваются в 1451 место при необходимом количестве 279 мест.

Проектируемая территория находится в пределах радиуса обслуживания общеобразовательных учреждений – 500 м. Доступность выполняется.

Продовольственные и непродовольственные товары, предприятия общественного питания.  
Ближайшие существующие предприятия обслуживания первой необходимости – магазины смешанной торговли (по продаже продовольственными и непродовольственными товарами), аптеки, а также предприятия общественного питания, расположены на территории проектирования и в смежных микрорайонах:

магазин «Магнит», ул. Коммунальная, д. 6 – 250 кв. м торговой площади;  
магазин «Бристоль», просп. Ленинградский, д. 3, корп. 1 – 100 кв. м торговой площади;  
магазин «Пятерочка», ул. Вельская, д. 3 – 250 кв. м торговой площади;  
магазин «Магнит», ул. Касаткиной, д. 3, корп. 1 – 200 кв. м торговой площади;  
ТРЦ «Макси», просп. Ленинградский, д. 38 – 49200 кв. м торговой площади;  
зона питания ТРЦ «Макси», просп. Ленинградский, д. 38 на 150 мест;  
банкетный зал «Fly», ул. Федора Абрамова, д. 7 на 200 мест;  
ресторан «Восток», просп. Московский, д. 10, корп. 1 на 240 мест.

Расчетные нормы по предприятиям торговли для проектируемой территории обеспечиваются в 5000 кв. м торговой площади при необходимом количестве 434 кв. м.

Расчетные нормы по предприятиям общественного питания для проектируемой территории обеспечиваются в 590 мест при необходимом количестве 62 места.

Проектируемая территория находится в пределах радиуса обслуживания 500 м данными предприятиями и доступность выполняется.

Объекты физической культуры и спорта местного значения.  
Расчет показателей обеспеченности объектами физической культуры представлен в таблице 4.

Таблица 4

Наименование объектов	Единица измерения в расчете на 1 тыс. чел.	Значение показателя	Проектное решение
Стадион	мест на трибунах	45	45 x 1,550 = 70 мест
Спортзал	кв. м площади пола	350	350 x 1,550 = 542,5 кв. м
Бассейн	кв. м зеркала воды	75	75 x 1,550 = 116,3 кв. м

В соответствии со сводной картой планируемого размещения объектов местного значения городского округа «Город Архангельск» на расчетный срок до 2040 года в границах элемента планировочной структуры не предусматривается размещение объектов физической культуры и спорта местного значения в виде стадионов, спортзалов, бассейнов.

Уровень обеспеченности объектами физической культуры и спорта городского значения выполняется в границах территориального округа города Архангельска. Ближайшие физкультурно-оздоровительные центры располагаются по адресу:

стадион «Динамо», ул. Садовая, д. 8 – 5000 мест на трибунах, в радиусе доступности 3,5 км;  
ледовая арена в ТРЦ «Титан-Арена», ул. Воскресенская, д. 20, в радиусе доступности 2,5 км;  
спортивный комплекс FitnessLand, ул. Федора Абрамова, д. 7, в радиусе доступности 1,1 км;  
фитнес-клуб Fitness House, просп. Московский, 33, в радиусе доступности 1,2 км;  
бассейн Дворца детского и юношеского творчества, наб. Северной Двины, д. 73 – площадь зеркала воды 250 кв. м., в радиусе доступности 2,8 км;  
бассейн «Водник» просп. Троицкий, д. 122 – площадь зеркала воды 1000 кв. м., в радиусе доступности 3,5 км;

бассейн в спортивном комплексе FitnessLand, ул. Федора Абрамова, д. 7, площадь зеркала воды 50 кв. м, в радиусе доступности 1,1 км.

Доступность населения планируемой жилой застройки объектами физической культуры и спорта местного значения обеспечивается в радиусе доступности 1500 м, а также до объектов, удаленных более чем на 1500 м, с учетом транспортной доступности 30 мин. согласно МНГП.

Предприятия коммунально-бытового обслуживания и связи.  
Расчет показателей обеспеченности объектами коммунально-бытового обеспечения представлен в таблице 5.

Таблица 5

Наименование объектов	Единица измерения в расчете на 1 тыс. чел.	Значение показателя	Формула расчета
Предприятия бытового обслуживания	рабочих мест	9	9 x 1,550 = 14
Бани, сауны	мест	8	8 x 1,550 = 13
Гостиницы	мест	6	6 x 1,550 = 10

В ближайшей шаговой доступности расположены предприятия бытового обслуживания:  
парикмахерская, ул. Вельская, д. 3 – три рабочих места;  
парикмахерская, ул. Касаткиной, д. 3, корп. 1 – два рабочих места;  
парикмахерская, ул. Смольный Буян, д. 18, корп. 1 – два рабочих места;  
салон красоты, просп. Ленинградский, д. 3 – два рабочих места;  
мастерская бытовых услуг, ул. Касаткиной, д. 3, корп. 1 – два рабочих места;  
ремонт насосов и насосного оборудования, просп. Ленинградский, д. 2 – два рабочих места;  
автомойка, просп. Ленинградский, д. 2 – два рабочих места;  
пшиномонтаж, просп. Ленинградский, д. 2 – два рабочих места.

Расчетные нормы по предприятиям бытового обслуживания для проектируемой территории обеспечиваются в 17 мест при необходимом количестве 14 мест. Доступность 500 м обеспечивается.

В соседних микрорайонах расположены предприятия периодического посещения (бани, сауны) в увязке с системой общественного пассажирского транспорта, соблюдая пределы пешей доступности не более 30 минут:

сауна «Сауна на Московском» по адресу: просп. Московский, д. 10 – шесть мест;  
сауна «Макс» по адресу: просп. Ломоносова, д. 42 – шесть мест;  
баня «Ижемские бани» по адресу: ул. Шабалина, д. 4 – 18 мест.

Расчетные нормы по предприятиям периодического посещения для проектируемой территории обеспечиваются в 20 мест при необходимом количестве 13 мест.

В соседних территориальных округах расположены предприятия эпизодического посещения (гостилицы) в узвязке с системой общественного пассажирского транспорта, соблюдая пределы пешей доступности не более 30 мин.:

гостиница «Аврора» по адресу: ул. Урицкого, д. 1. корп. 2 – 26 мест;

отель «Северница» по адресу: ул. Набережная Северной Двины, д. 32 – 36 мест.

Обеспеченность и доступность предприятиями коммунально-бытового обслуживания выполняется.

Предприятия связи.

На территории, смежной с территорией проектирования расположено почтовое отделение связи:

Почта России по адресу: просп. Ленинградский, д. 3.

Обеспеченность предприятиями связи выполняется в пределах радиуса обслуживания 500 м, доступность выполняется и не превышает 30 мин. пешей ходьбы.

Объекты культуры и социального обеспечения местного значения.

Согласно МНГП, глава 8, статья 25 в проекте планировки территории допустимо не отображать показатели обеспеченности объектами культуры и социального обеспечения местного значения такими как: уровень обеспеченности учреждениями культуры клубного типа;

уровень обеспеченности библиотеками;

уровень обеспеченности выставочными залами, музеями.

Уровень обеспеченности данными объектами выполняется в границах территориального округа города Архангельска.

Поликлиники и медицинские учреждения.

При расчете емкости учреждений, организаций и предприятий обслуживания следует использовать РНГП (в случае отнесения их объектов к объектам регионального или местного значения), а также социальные нормативы обеспеченности согласно пункту 10.1 Изменений №3 к СП 42.13330.2016.

Расчетные показатели минимально допустимого уровня обеспеченности медицинскими организациями, оказывающими медицинскую помощь в амбулаторных условиях (поликлиники) согласно РНГП представлены в таблице 6.

Таблица 6

Основная часть (расчетные показатели)	Правила и область применения расчетных показателей	Формула расчета	Значение показателя
Уровень обеспеченности, посещений в смену	181,5 посещения в смену на 10 тыс. человек	181,5 x 0,1550	28 посещений в смену

На территории, смежной с территорией проектирования расположены:

ГБУЗ Архангельская городская клиническая поликлиника №2, ул. Северодвинская, д. 16, доступность 1300 м;

детская поликлиника ГБУЗ Архангельская городская клиническая поликлиника №2, просп. Ломоносова, д. 42, доступность 1200 м.

Согласно Генеральному плану планируется к размещению лечебно-профилактическая медицинская организация, в районе улицы Октябрь и просп. Московского, доступность 1000м.

Проектируемая территория находится в пределах радиуса обслуживания планируемого медицинского учреждения – 1000 м. Доступность выполняется.

#### 4. Предложения по развитию транспортной инфраструктуры территории

Схема организации движения транспорта, а также схема организации улично-дорожной сети представлены в графической части.

Графический материал отражает местоположение объектов транспортной инфраструктуры, учитывает существующие и прогнозные потребности в транспортном обеспечении рассматриваемой территории.

Транспортная инфраструктура территории сформирована.

В соответствии с картой планируемого размещения автомобильных дорог местного значения муниципального образования «Город Архангельск», включая создание и обеспечение функционирования парковок, в составе Генерального плана, транспортная связь обеспечивается по просп. Ленинградскому – магистральной улице общегородского значения регулируемого движения.

В планировочной структуре улично-дорожной сети изменений не планируется.

В проекте планировки территории предлагается вариант улично-дорожной сети с капитальным типом покрытия (асфальтобетонное, бетонное). Для движения пешеходов проектом предусмотрены тротуары из асфальтобетона с бордюрным камнем. Ширина тротуаров составляет 2,25 м.

Обслуживание пассажирского потока на данной территории города осуществляется:

такси;

автобусными маршрутами – №4, 9, 10, 41, 42, 43, 44, 65, 104, 108, 125, 145.

Остановки общественного транспорта непосредственно примыкают к границам элемента планировочной структуры по просп. Ленинградскому.

Пешеходная доступность района проектирования обеспечена по тротуарам городских улиц и тротуарам внутриквартальной застройки.

Предусмотрено размещение в границах территории планирования проездов – это подъезд транспортных средств к жилым и общественным зданиям, учреждениям, предприятиям и другим объектам городской застройки внутри районов, микрорайонов, кварталов.

Расчет парковочных мест для проектируемой многоквартирной жилой застройки (номера на плане – 1, 2). Необходимое количество машино-мест на стоянках автомобилей, гостевых стоянках автомобилей для помещений жилого назначения многоквартирного жилого здания следует принимать из расчета одно машино-место на 135 кв. м общей площади квартир.

22320,0 кв. м x 1 машино-место / 135 кв. м. = 165 – требуемое количество машино-мест для жилого дома с номером на плане – 1.

39680,0 кв. м x 1 машино-место / 135 кв. м. = 293 – требуемое количество машино-мест для жилого дома с номером на плане – 2, где 22320,0 кв. м. и 39680,0 кв. м – общая площадь квартир жилых зданий.

Расчет парковочных мест для встроенных помещений общественного назначения (торговый центр) в многоквартирном жилом здании.

Расчет парковочных мест выполнен согласно РНГП из расчета 1 машино-место на 50 кв. м. расчетных единиц.

5000 кв. м x 1 машино-место / 50 кв. м = 100 – требуемое количество машино-мест (50 машино-мест для жилого дома с номером на плане – 1 и 50 машино-мест для жилого дома с номером на плане – 2), где 5000 кв. м. – расчетная площадь помещений торговли.

Расчет машино-мест, оборудованных зарядными устройствами для электромобилей.

На всех стоянках автомобилей, гостевых стоянках автомобилей предусмотрено выделить не менее 5 процентов машино-мест, оборудованных зарядными устройствами для электромобилей, от общего количества машино-мест.

Расчет парковки индивидуального автотранспорта инвалидов и маломобильных групп населения.

На всех стоянках общего пользования предусмотрено выделять не менее 10 процентов машино-мест (но не менее одного машино-места) для парковки индивидуального автотранспорта инвалидов и маломобильных групп населения (МГН) включая 5 процентов машино-мест (но не менее одного места) расширенного размера.

165 машино-мест x 10%=17 машино-мест – требуемое количество машино-мест МГН для жилого дома с номером на плане - 1, из них:

5 машино-мест +3 % x (165-100) машино-мест = 7 машино-мест – требуемое количество машино-мест МГН расширенного размера для жилого дома с номером на плане – 1.

293 машино-мест x 10%=30 машино-мест – требуемое количество машино-мест МГН для жилого дома с номером на плане – 2, из них:

8 машино-мест +2 % x (293-200) машино-мест = 10 машино-мест – требуемое

количество машино-мест МГН расширенного размера для жилого дома с номером на плане – 2.

Расчет парковочных мест для школы на 300 мест.

Расчет парковочных мест выполнен согласно РНГП из расчета 1 машино-место на 440 кв. м. расчетных единиц.

8496 кв. м x 1 машино-место / 440 кв. м = 19 – требуемое количество машино-мест, где 8496 кв. м. – общая площадь помещений школы.

Итоговое проектное решение.

Общее требуемое количество парковочных мест гостевых автостоянок – 577 машино-мест, а с учетом двойного использования предусмотрено разместить 511 машино-мест в границах территории проектирования. Обеспечение машино-местами жилой и общественной застройки представлено в таблице 7.

Таблица 7

№ объекта на плане	Вид парковочных стоянок	Требуемое кол-во машино-мест	Количество принятое по проекту, машино-мест		
			Всего / включая машино-места встроенных помещений	в том числе для МГН/ включая расширенного размера	в том числе для электромобилей
1	Наземные открытые гостевые автостоянки (10, 10, 20, 84, 6, 18, 16, 2 машино-мест)	215 (165+50)	166/50	17/7	9
2	Наземные открытые гостевые автостоянки (14, 15, 12, 25, 15, 9, 39, 28, 12 машино-мест)	343 (293+50)	169/50	17/6	8
	Подземный паркинг		125	13/4	7

№ объекта на плане	Вид парковочных стоянок	Требуемое кол-во машино-мест	Количество принятое по проекту, машино-мест		
			Всего / включая машино-места встроенных помещений	в том числе для МГН/ включая расширенного размера	в том числе для электромобилей
3	Наземная открытая гостевая автостоянка	19	20	1/1	-
Итого:		577	480/100	48/18	24

При формировании земельных участков учесть допустимость размещения парковочных мест на смежных территориях в соответствии с требованиями п.1.8 РНГП с изменениями в редакции от 28 декабря 2023 года.

Согласно РНГП двойное использование, в количестве 100 машино-мест, допускается в дневное время для сотрудников и посетителей встроенных помещений многоквартирных жилых зданий, в ночное время для жителей домов - исключительно на плоскостных открытых стоянках автомобилей при обосновании разделения во времени в течении суток или дней недели пикового спроса на паркование легковых автомобилей.

Размещение парковочных мест предусмотрено с учетом санитарных норм и правил: для гостевых автостоянок жилых домов разрывы не устанавливаются.

#### 5. Таблица к чертежу планировки территории

Предельные параметры земельных участков, подлежащих застройке, и показатели проектируемых объектов представлены в таблице 8.

Таблица 8

№ п.п	Наименование	Параметры земельного участка		
1	№ участка на плане	29:22:050407:38	29:22:050407:12, 29:22:050407:19, 29:22:050407:65, 29:22:050407:552, 29:22:050407:614, 29:22:050407:615	29:22:050407:20
2	№ объекта на плане	1	2	3
3	Виды разрешенного использования земельных участков и объектов капитального строительства	Многоэтажная жилая застройка (высотная застройка)	Многоэтажная жилая застройка (высотная застройка)	Образование и просвещение
4	Площадь участка, га	0,7567	1,8061 (0,3113+0,6830+0,2373+0,1123+ 0,2322+0,2300)	1,6983
5	Наименование объекта	Многоквартирное жилое здание со встроенными помещениями общественного назначения	Многоквартирное жилое здание со встроенными помещениями общественного назначения	Здание среднего общего образования

Предельные параметры участка <sup>4</sup>			
6	Плотность застройки, тыс. кв.м/га	-	-
7	Застроенность, %	10-40	10-40
8	Максимальная площадь застройки (надземной части), га	0,30268	0,72244
9	Максимальный процент застройки (надземной части), %	40	40
10	Минимальная площадь озеленения, га	0,113505	0,27095
11	Минимальный процент озеленения, %	15	15

Показатели объекта <sup>5</sup>			
12	Суммарная поэтажная площадь наземной части в габаритах наружных стен, кв.м	39728	50912
13	Использование подземного пространства	-	-
14	Гостевые приобъектные автостоянки (наземные), машино-места, в том числе:	166 (50) <sup>6</sup>	294 (50) <sup>6</sup>
	в подземном паркинге	-	125
15	Емкость/мощность	-	-
16	Площадь застройки, га	0,2840	0,3182
17	Процент застройки, %	37,5	17,6
18	Площадь озеленения, га	0,0841	0,3016
19	Процент озеленения	29,6	16,7

Отклонение от предельных параметров разрешенного строительства, реконструкции объектов капитального строительства на территории городского округа "Город Архангельск" в соответствии с административным регламентом утвержденным постановлением Администрации городского округа "Город Архангельск" "Об утверждении административного регламента предоставления муниципальной услуги "Предоставление разрешения на отклонение от предельных параметров разрешенного строительства, реконструкции объектов капитального строительства на территории городского округа "Город Архангельск" Архангельской области" от 6 октября 2021 года № 2003 (с изменениями) допустимо в части следующих видов параметра: предельное количество этажей или предельная высота зданий, строений, сооружений; минимальные отступы зданий строений сооружений от границ земельного участка / от красных линий; максимальный / минимальный процент застройки в границах земельного участка; предельные (минимальные и (или) максимальные) размеры земельных участков; доля озеленения территории.

<sup>4</sup> предельные параметры приняты согласно ПЗЗ, в зависимости от вида разрешенного использования земельного участка;

<sup>5</sup> показатели объекта капитального строительства будут уточнены в процессе архитектурно-строительного проектирования;

<sup>6</sup>требуемые к размещению машино-места, в скобках указаны «в том числе машино-места для встроенных нежилых помещений», количество уточняется при проектировании.

## II. Положение об очередности планируемого развития территории

- Этапы и максимальные сроки осуществления архитектурно-строительного проектирования, строительства, реконструкции объектов капитального строительства жилого, производственного, общественно-делового и иного назначения, необходимых для функционирования таких объектов и обеспечения жизнедеятельности человека объектов коммунальной, транспортной, социальной инфраструктур, иных объектов (в том числе зданий пожарных депо)

Очередность планируемого развития территории принята по решению Технического заказчика в две очереди.

Развитие территории включает в себя: размещение на вновь формируемом земельном участке многоквартирного жилого дома (зоны: «Жилая застройка / Зона планируемого размещения объектов капитального строительства на перспективу»);

размещение общеобразовательной организации в границах территории проектирования согласно сводной карте планируемого размещения объектов местного значения муниципального образования «Город Архангельск» в составе Генерального плана;

образование земельных участков общего пользования, занятых проездами, пожарными водоемами, скверами;

образование земельных участков на свободных от застройки территориях в соответствии с градостроительными регламентами ПЗЗ и с учетом существующей застройки;

определение характеристик планируемого развития территории, в том числе плотность и параметры застройки территории;

определение организации транспортного и пешеходного обслуживания территории в границах части элемента планировочной структуры;  
определение параметров функциональных зон и объектов жилищного строительства и социального обслуживания населения.

Очередность планируемого развития территории, проектирования, строительства, реконструкции объектов капитального строительства отражена в таблице 9.

Таблица 9

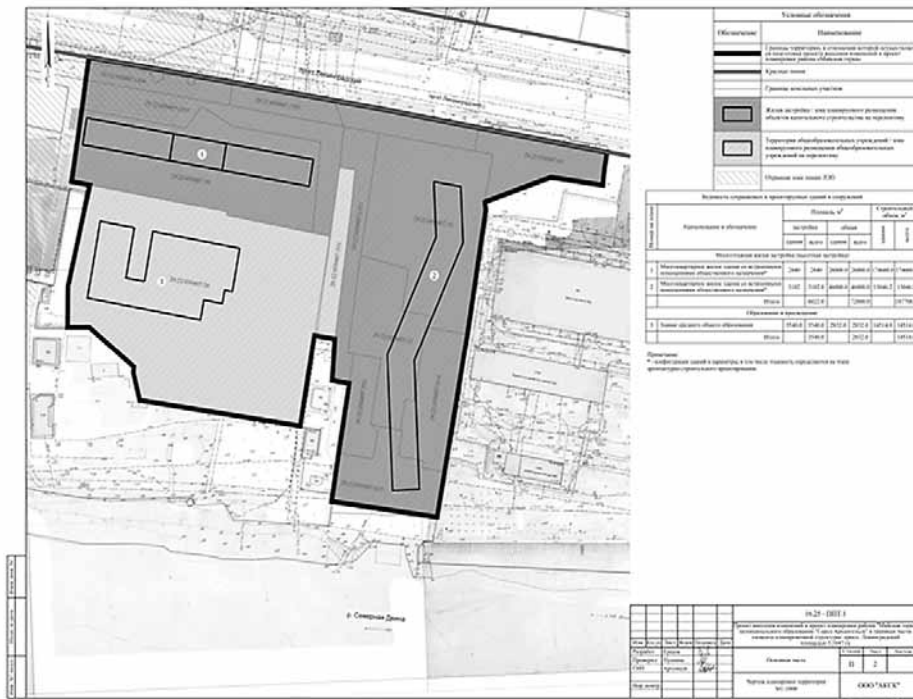
Очередность развития территории	Этап	
	Проектирование	Строительство, ввод в эксплуатацию
1 очередь (номер на плане 1)	IV квартал 2025 - IV квартал 2026 год	IV квартал 2026 - IV квартал 2030 год
2 очередь (номер на плане 2, 3)	I квартал 2026 - IV квартал 2028 год	IV квартал 2028 - IV квартал 2035 год

3.2. Этапы и максимальные сроки осуществления сноса объектов капитального строительства (в случае необходимости сноса объектов капитального строительства, их частей для строительства, реконструкции других объектов капитального строительства)

В рамках проекта планировки территории предусмотрен демонтаж объектов капитального строительства и инженерных сетей, нашедших отражение в графической части материалов по обоснованию. Демонтаж объектов капитального строительства, попадающих в пятно застройки, предусмотрен по следующим этапам:

- 1 очередь – IV квартал 2025 – IV квартал 2026 год;
- 2 очередь – IV квартал 2026 – IV квартал 2028 год.

**ПРИЛОЖЕНИЕ**  
к проекту внесения изменений в проект планировки района «Майская горка» муниципального образования «Город Архангельск» в границах части элемента планировочной структуры: просп. Ленинградский площадью 5,1647 га



**ГЛАВА ГОРОДСКОГО ОКРУГА  
«ГОРОД АРХАНГЕЛЬСК»**

**РАСПОРЯЖЕНИЕ**

от 11 марта 2026 г. № 1092р

**О внесении изменений в устав муниципального бюджетного общеобразовательного учреждения городского округа «Город Архангельск» «Открытая (сменная) школа»**

1. Внести и утвердить прилагаемые изменения в устав муниципального бюджетного общеобразовательного учреждения городского округа «Город Архангельск» «Открытая (сменная) школа», зарегистрированный приказом управления образования мэрии города Архангельска от 25 июня 1993 года № 153р.

2. Опубликовать распоряжение в газете «Архангельск – Город воинской славы» и на официальном сайте Администрации городского округа «Город Архангельск» в информационно-телекоммуникационной сети «Интернет».

Глава городского округа  
«Город Архангельск»

Д.А. Морев

**ПРИЛОЖЕНИЕ**  
к распоряжению Главы городского округа «Город Архангельск» от 11 марта 2026 г. № 1092р

**ИЗМЕНЕНИЯ,**  
**вносимые в устав муниципального бюджетного общеобразовательного учреждения городского округа «Город Архангельск» «Открытая (сменная) школа»**

1. В разделе 1. «Общие положения» пункт 1.1 изложить в следующей редакции:  
«Наименование: муниципальное бюджетное общеобразовательное учреждение городского округа «Город Архангельск» «Открытая (сменная) школа» (далее – Учреждение).  
Сокращенное наименование: МБОУ ОСШ.

Юридический адрес: 163000, Архангельская область, городской округ «Город Архангельск», г. Архангельск, просп. Чумбарова-Лучинского, д. 28.  
Фактический адрес: 163000, Архангельская область, городской округ «Город Архангельск», г. Архангельск, просп. Чумбарова-Лучинского, д. 28;

163020, Архангельская область, городской округ «Город Архангельск», г. Архангельск, ул. Терёхина, д. 3;  
163035, Архангельская область, городской округ «Город Архангельск», г. Архангельск, ул. Дрейера, д. 9, корп.3;

163050, Архангельская область, городской округ «Город Архангельск», г. Архангельск, ул. Пирсовая, д. 27;  
163039, Архангельская область, городской округ «Город Архангельск», п. Лесная речка, ш. Лахтинское, д. 105;

163000, Архангельская область, городской округ «Город Архангельск», г. Архангельск, ул. Попова, д. 22;  
163058, Архангельская область, городской округ «Город Архангельск», г. Архангельск, ул. Силикатчиков, д. 20;

163050, Архангельская область, городской округ «Город Архангельск», г. Архангельск, ул. Онежская, д. 15.

Тип учреждения – бюджетное учреждение.

Тип образовательного Учреждения – общеобразовательное Учреждение.

Организационно-правовая форма – учреждение.».

2. В разделе 2. «Предмет, цели и виды деятельности»:

а) пункт 2.5 изложить в следующей редакции:

«2.5. Учреждение реализует следующие виды основных общеобразовательных программ: образовательную программу основного общего образования, образовательную программу среднего общего образования, дополнительные общеразвивающие программы следующих направленностей: технической, естественнонаучной, физкультурно-спортивной, художественной, туристско-краеведческой, социально-гуманитарной.»;

б) пункт 2.7 изложить в следующей редакции:

«2.7. Для достижения уставных целей Учреждение осуществляет основные виды деятельности за счет средств городского бюджета:

реализация образовательной программы основного общего образования, образовательной программы среднего общего образования в соответствии с федеральными государственными образовательными стандартами;

реализация дополнительных общеразвивающих программ следующих направленностей: технической, естественнонаучной, физкультурно-спортивной, художественной, туристско-краеведческой, социально-гуманитарной.»;

в) пункт 2.9 изложить в следующей редакции:

«2.9. Для достижения уставных целей Учреждение вправе осуществлять основные виды деятельности, приносящие доходы:

реализация дополнительных общеразвивающих программ следующих направленностей: технической, естественнонаучной, физкультурно-спортивной, художественной, туристско-краеведческой, социально-гуманитарной;

оказание платных образовательных услуг, не предусмотренных соответствующими образовательными программами и федеральными государственными образовательными стандартами.».

3. В разделе 3. «Организация деятельности и управление Учреждением»:

а) пункт 3.5 изложить в следующей редакции:

«3.5. Учреждение в пределах своей компетенции принимает локальные нормативные акты, содержащие нормы, регулирующие образовательные отношения, путём утверждения их приказом директора Учреждения за исключением случаев принятия локальных нормативных актов с учётом мнения коллегиальных органов, предусмотренных пунктом 3.16 устава.

б) пункт 3.18 изложить в следующей редакции:

«3.18. В целях развития и совершенствования образовательного процесса, повышения профессионального мастерства и творческого роста педагогических работников в Учреждении действует Педагогический совет – коллегиальный орган, который состоит и формируется из всех педагогических работников, работающих в Учреждении. Педагогический совет действует бессрочно.

Педагогический совет работает по утвержденному годовому плану работы Учреждения. Председателем Педагогического совета является директор. На первом в учебном году заседании Педагогического совета избирается его секретарь.

Решение Педагогического совета Учреждения является правомочным, если на его заседании присутствовало не менее 2/3 педагогических работников Учреждения и если за него проголосовало более половины присутствующих педагогических работников. Решения Педагогического совета Учреждения утверждаются приказом директора Учреждения.

На заседаниях Педагогического совета ведется протокол. Протокол подписывается председателем и секретарем и хранится в архиве Учреждения.

Члены Педагогического совета имеют право вносить на рассмотрение вопросы, связанные с улучшением работы Учреждения.

К компетенции Педагогического совета относятся:

обсуждение и выбор различных вариантов содержания образования, форм, методов образовательного процесса и способов их реализации;

организация работы по повышению квалификации педагогических работников, развитию их творческих инициатив;

выдвижение кандидатур педагогических работников на награждение;

обсуждение годового плана работы Учреждения;

выдвижение кандидатур педагогических работников для участия в Совете Учреждения;

обсуждение и принятие образовательной программы Учреждения;

принятие решений о требованиях к одежде учащихся, в том числе о требованиях к ее общему виду, цвету, фасону, видам одежды учащихся, знакам отличия, о правилах её ношения;

принятие решений о переводе учащихся из класса в класс, о допуске учащихся к государственной итоговой аттестации, о награждении учащихся, об отчислении учащихся из Учреждения в связи с завершением обучения;

принятие решений (с учетом мнения родителей (законных представителей) несовершеннолетнего учащегося и с согласия комиссии по делам несовершеннолетних и защите их прав) об отчислении несовершеннолетнего учащегося, достигшего возраста пятнадцати лет, из Учреждения, как меры дисциплинарного взыскания;

рассмотрение локальных нормативных актов Учреждения в части организации образовательного процесса.».

**АДМИНИСТРАЦИЯ ГОРОДСКОГО ОКРУГА  
«ГОРОД АРХАНГЕЛЬСК»**

**РАСПОРЯЖЕНИЕ**

от 12 марта 2026 г. № 1100р

**О внесении изменения в График приема граждан по личным вопросам Главой городского округа «Город Архангельск», его заместителями и руководителями отраслевых (функциональных) и территориальных органов Администрации городского округа «Город Архангельск»**

1. Внести в График приема граждан по личным вопросам Главой городского округа «Город Архангельск», его заместителями и руководителями отраслевых (функциональных) и территориальных органов Администрации городского округа «Город Архангельск», утвержденный распоряжением Администрации городского округа «Город Архангельск» от 12 января 2026 года № 10р (с изменением), изменение, изложив позиции «Глава городского округа «Город Архангельск» и «Заместитель Главы городского округа «Город Архангельск» по социальным вопросам» в следующей редакции:

Должность руководителя	Время приема	Телефон для справок
Глава городского округа «Город Архангельск»	2-я среда месяца с 11:00 до 12:30	65-69-26
Заместитель Главы городского округа «Город Архангельск» по социальным вопросам	2-й и 4-й четверг месяца с 15:00 до 17:00	60-71-02 60-71-65

2. Опубликовать распоряжение в газете «Архангельск – Город воинской славы» и на официальном сайте Администрации городского округа «Город Архангельск» в информационно-телекоммуникационной сети «Интернет».

Глава городского округа  
«Город Архангельск»

Д.А. Морев

**АДМИНИСТРАЦИЯ ГОРОДСКОГО ОКРУГА  
«ГОРОД АРХАНГЕЛЬСК»**

**РАСПОРЯЖЕНИЕ**

от 13 марта 2026 г. № 1113р

**Об изъятии земельного участка и жилых помещений**

В соответствии с Земельным кодексом Российской Федерации, Жилищным кодексом Российской Федерации, на основании распоряжения заместителя Главы городского округа «Город Архангельск» от 26 июля 2023 года № 4315р «О признании дома по адресу: Российская Федерация, Архангельская область, городской округ «Город Архангельск», город Архангельск, улица Пионерская, дом 150 аварийным и подлежащим сносу»:

1. Изъять для муниципальных нужд земельный участок площадью 859 кв. м (кадастровый номер 29:22:012003:1497), расположенный в Маймаксанском территориальном округе г. Архангельска по ул. Пионерской, д. 150.

2. Изъять для муниципальных нужд жилые помещения, расположенные в Маймаксанском территориальном округе г. Архангельска по ул. Пионерской, д. 150:

квартиру № 1 (кадастровый номер 29:22:012003:996) общей площадью 52,1 кв. м;  
квартиру № 5 (кадастровый номер 29:22:012003:998) общей площадью 41,9 кв. м;  
квартиру № 6 (кадастровый номер 29:22:012003:999) общей площадью 29,9 кв. м;  
квартиру № 7 (кадастровый номер 29:22:012003:1004) общей площадью 42 кв. м;  
1/3 доли в праве общей долевой собственности на квартиру № 8 (кадастровый номер 29:22:012003:1005) общей площадью 29,8 кв. м;  
1/3 доли в праве общей долевой собственности на квартиру № 8 (кадастровый номер 29:22:012003:1005) общей площадью 29,8 кв. м;  
1/3 доли в праве общей долевой собственности на квартиру № 8 (кадастровый номер 29:22:012003:1005) общей площадью 29,8 кв. м;  
1/3 доли в праве общей долевой собственности на квартиру № 9 (кадастровый номер 29:22:012003:1000) общей площадью 41,5 кв. м;  
1/3 доли в праве общей долевой собственности на квартиру № 9 (кадастровый номер 29:22:012003:1000) общей площадью 41,5 кв. м;  
1/3 доли в праве общей долевой собственности на квартиру № 9 (кадастровый номер 29:22:012003:1000) общей площадью 41,5 кв. м;  
1/3 доли в праве общей долевой собственности на квартиру № 9 (кадастровый номер 29:22:012003:1000) общей площадью 41,5 кв. м;  
1/3 доли в праве общей долевой собственности на квартиру № 10 (кадастровый номер 29:22:012003:1001) общей площадью 52,7 кв. м;  
1/3 доли в праве общей долевой собственности на квартиру № 10 (кадастровый номер 29:22:012003:1001) общей площадью 52,7 кв. м;  
1/3 доли в праве общей долевой собственности на квартиру № 10 (кадастровый номер 29:22:012003:1001) общей площадью 52,7 кв. м;  
1/3 доли в праве общей долевой собственности на квартиру № 10 (кадастровый номер 29:22:012003:1001) общей площадью 52,7 кв. м;  
1/2 доли в праве общей долевой собственности на квартиру № 11 (кадастровый номер 29:22:012003:1006) общей площадью 42,1 кв. м;  
1/2 доли в праве общей долевой собственности на квартиру № 11 (кадастровый номер 29:22:012003:1006) общей площадью 42,1 кв. м;  
квартиру № 12 (кадастровый номер 29:22:012003:1007) общей площадью 51,9 кв. м.  
3. Опубликовать распоряжение в газете «Архангельск – Город воинской славы» и на официальном сайте Администрации городского округа «Город Архангельск» в информационно-телекоммуникационной сети «Интернет».

**Глава городского округа  
«Город Архангельск»**

**Д.А. Морев**

## АДМИНИСТРАЦИЯ ГОРОДСКОГО ОКРУГА «ГОРОД АРХАНГЕЛЬСК»

### РАСПОРЯЖЕНИЕ

от 13 марта 2026 г. № 1114р

#### Об изъятии земельного участка и жилых помещений

В соответствии с Земельным кодексом Российской Федерации, Жилищным кодексом Российской Федерации, на основании распоряжения заместителя Главы городского округа «Город Архангельск» от 19 апреля 2021 года № 1382р «О признании дома № 13 по ул. Колхозной в г. Архангельске аварийным и подлежащим сносу»:

- Изъять для муниципальных нужд земельный участок площадью 1 862 кв. м (кадастровый номер 29:22:012305:711), расположенный в Маймаксанском территориальном округе г. Архангельска по ул. Колхозной, д. 13.
- Изъять для муниципальных нужд жилые помещения, расположенные в Маймаксанском территориальном округе г. Архангельска по ул. Колхозной, д. 13:  
1/3 доли в праве общей долевой собственности на квартиру № 2 (кадастровый номер 29:22:012305:275) общей площадью 41,4 кв. м;  
1/3 доли в праве общей долевой собственности на квартиру № 2 (кадастровый номер 29:22:012305:275) общей площадью 41,4 кв. м;  
1/3 доли в праве общей долевой собственности на квартиру № 2 (кадастровый номер 29:22:012305:275) общей площадью 41,4 кв. м;  
1/3 доли в праве общей долевой собственности на квартиру № 3 (кадастровый номер 29:22:012305:280) общей площадью 51,4 кв. м;  
2/3 доли в праве общей долевой собственности на квартиру № 3 (кадастровый номер 29:22:012305:280) общей площадью 51,4 кв. м;  
1/2 доли в праве общей долевой собственности на квартиру № 5 (кадастровый номер 29:22:012305:276) общей площадью 41,3 кв. м;  
1/2 доли в праве общей долевой собственности на квартиру № 5 (кадастровый номер 29:22:012305:276) общей площадью 41,3 кв. м;  
квартиру № 7 (кадастровый номер 29:22:012305:282) общей площадью 41,6 кв. м;  
13/36 доли в праве общей долевой собственности на квартиру № 12 (кадастровый номер 29:22:012305:284) общей площадью 50,6 кв. м;  
13/36 доли в праве общей долевой собственности на квартиру № 12 (кадастровый номер 29:22:012305:284) общей площадью 50,6 кв. м;  
10/36 доли в праве общей долевой собственности на квартиру № 12 (кадастровый номер 29:22:012305:284) общей площадью 50,6 кв. м.
- Опубликовать распоряжение в газете «Архангельск – Город воинской славы» и на официальном сайте Администрации городского округа «Город Архангельск» в информационно-телекоммуникационной сети «Интернет».

**Глава городского округа  
«Город Архангельск»**

**Д.А. Морев**

## АДМИНИСТРАЦИЯ ГОРОДСКОГО ОКРУГА «ГОРОД АРХАНГЕЛЬСК»

### РАСПОРЯЖЕНИЕ

от 13 марта 2026 г. № 1115р

#### Об изъятии земельного участка и жилых помещений

В соответствии с Земельным кодексом Российской Федерации, Жилищным кодексом Российской Федерации, на основании распоряжения заместителя Главы муниципального образования «Город Архангельск» от 14 августа 2020 года № 2791р «О признании дома № 26 по ул. Декабристов в г. Архангельске аварийным и подлежащим сносу»:

- Изъять для муниципальных нужд земельный участок площадью 445 кв. м (кадастровый номер 29:22:022216:9), расположенный в Соломбальском территориальном округе г. Архангельска по ул. Декабристов, д. 26.
- Изъять для муниципальных нужд жилые помещения, расположенные в Соломбальском территориальном округе г. Архангельска по ул. Декабристов, д. 26:  
квартиру № 2 (кадастровый номер 29:22:022216:88) общей площадью 41,3 кв. м;  
квартиру № 3 (кадастровый номер 29:22:022216:83) общей площадью 51,1 кв. м;  
квартиру № 4 (кадастровый номер 29:22:022216:77) общей площадью 40,7 кв. м;  
квартиру № 6 (кадастровый номер 29:22:022216:78) общей площадью 29,4 кв. м;  
квартиру № 7 (кадастровый номер 29:22:022216:87) общей площадью 29,6 кв. м;  
квартиру № 12 (кадастровый номер 29:22:022216:85) общей площадью 51,5 кв. м.
- Опубликовать распоряжение в газете «Архангельск – Город воинской славы» и на официальном сайте Администрации городского округа «Город Архангельск» в информационно-телекоммуникационной сети «Интернет».

**Глава городского округа  
«Город Архангельск»**

**Д.А. Морев**

## АДМИНИСТРАЦИЯ ГОРОДСКОГО ОКРУГА «ГОРОД АРХАНГЕЛЬСК»

### РАСПОРЯЖЕНИЕ

от 13 марта 2026 г. № 1116р

#### Об изъятии земельного участка и жилых помещений

В соответствии с Земельным кодексом Российской Федерации, Жилищным кодексом Российской Федерации, на основании распоряжения заместителя Главы городского округа «Город Архангельск» от 10 апреля 2023 года № 1910р «О признании дома по адресу: Российская Федерация, Архангельская область, городской округ «Город Архангельск», город Архангельск, улица Победы, дом 40 аварийным и подлежащим сносу»:

- Изъять для муниципальных нужд земельный участок площадью 803 кв. м (кадастровый номер 29:22:012005:931), расположенный в Маймаксанском территориальном округе г. Архангельска по ул. Победы, д. 40.
- Изъять для муниципальных нужд жилые помещения, расположенные в Маймаксанском территориальном округе г. Архангельска по ул. Победы, д. 40:  
квартиру № 1 (кадастровый номер 29:22:012005:468) общей площадью 57,1 кв. м;  
1/2 доли в праве общей долевой собственности на квартиру № 2 (кадастровый номер 29:22:012005:470) общей площадью 57,5 кв. м;  
1/2 доли в праве общей долевой собственности на квартиру № 2 (кадастровый номер 29:22:012005:470) общей площадью 57,5 кв. м;  
1/4 доли в праве общей долевой собственности на квартиру № 3 (кадастровый номер 29:22:012005:469) общей площадью 56,3 кв. м;  
1/4 доли в праве общей долевой собственности на квартиру № 3 (кадастровый номер 29:22:012005:469) общей площадью 56,3 кв. м;  
1/4 доли в праве общей долевой собственности на квартиру № 3 (кадастровый номер 29:22:012005:469) общей площадью 56,3 кв. м;  
1/4 доли в праве общей долевой собственности на квартиру № 3 (кадастровый номер 29:22:012005:469) общей площадью 56,3 кв. м;  
квартиру № 4 (кадастровый номер 29:22:012005:468) общей площадью 56,7 кв. м.
- Опубликовать распоряжение в газете «Архангельск – Город воинской славы» и на официальном сайте Администрации городского округа «Город Архангельск» в информационно-телекоммуникационной сети «Интернет».

**Глава городского округа  
«Город Архангельск»**

**Д.А. Морев**

## ГЛАВА ГОРОДСКОГО ОКРУГА «ГОРОД АРХАНГЕЛЬСК»

### РАСПОРЯЖЕНИЕ

от 13 марта 2026 г. № 1151р

#### О присуждении премий Главы городского округа «Город Архангельск» лауреатам XVI фестиваля творческой молодежи городов-героев, городов воинской славы и городов трудовой доблести России “Помним. Гордимся. Верим”

В соответствии с пунктом 9 Положения о проведении XVI фестиваля творческой молодежи городов-героев, городов воинской славы и городов трудовой доблести России “Помним. Гордимся. Верим”, утвержденного постановлением Администрации городского округа “Город Архангельск” от 27 января 2026 года № 99 (далее – Положение), на основании протокола заседания членов жюри XVI фестиваля творческой молодежи городов-героев, городов воинской славы и городов трудовой доблести России “Помним. Гордимся. Верим” от 21 февраля 2026 года №1:

- Присудить премии Главы городского округа “Город Архангельск” без учета суммы налога на доходы физических лиц лауреатам XVI фестиваля творческой молодежи городов-героев, городов воинской славы и городов трудовой доблести России “Помним. Гордимся. Верим”:

№ п/п	Наименование конкурсного испытания	Наименование населенного пункта	Ф.И.О. автора/ исполнителя/ руководителя коллектива	Сумма, рублей
1.	Конкурс фоторабот на тему "Я горжусь своим народом"	город Белгород	Никитченко Виолетта Игоревна	10 000
2.		город Курск	Головина Анна Дмитриевна	5 000
3.	Конкурс видеоработ на тему "История моего народа"	город Старый Оскол	Волуйко Анна Андреевна	10 000
4.		город Уфа	Хабибова Есения Ильнуровна	5 000
5.	Конкурс "Лучший патриотический проект"	город Ступино	Горбачева Алина Олеговна	5 000
6.		город Петрозаводск	Стальмакова Екатерина Алексеевна	5 000
7.	Конкурс исполнительского художественного творчества в жанре "художественное слово"	город Северодвинск	Клюжник Дарья Вадимовна	10 000
8.		город Архангельск	Дубровский Сергей Кирилович	5 000
9.		город Архангельск	Наконечный Юрий Владимирович	5 000
10.	Конкурс "Патриот города Победы"	город Архангельск	Пестова Анна Валерьевна	10 000
11.		город Архангельск	Мельников Дмитрий Михайлович, заслуженный коллектив народного творчества Российской Федерации хореографический ансамбль "Дружба"	10 000
12.		город Санкт-Петербург	Савельев Геннадий Геннадьевич, молодежный театр-студия эстрадного танца "Петербургский уикенд"	5 000
13.		город Архангельск	Буторина Вера Владимировна, образцовый хореографический ансамбль "Пульс"	5 000
14.	Конкурс исполнительского художественного творчества в жанре "вокал"	город Архангельск	Довбня Александра Игоревна	10 000
15.		город Архангельск	Супакова Наталья Владимировна, ансамбль "Цветные сны"	10 000
16.		город Санкт-Петербург	Никитина Таисия Денисовна	5 000
17.		город Архангельск	Вельямидова Ксения Алексеевна	5 000
18.		город Архангельск	Молоковская Евгения Алексеевна	5 000
19.		город Санкт-Петербург	Гортоломей Екатерина Евгеньевна	5 000

- Администрации городского округа «Город Архангельск» осуществить выплату премий Главы городского округа «Город Архангельск» без учета суммы налога на доходы физических лиц лауреатам XVI фестиваля творческой молодежи городов-героев, городов воинской славы и городов трудовой доблести России “Помним. Гордимся. Верим” согласно пункту 72 Положения.

- Опубликовать распоряжение в газете “Архангельск – Город воинской славы” и на официальном сайте Администрации городского округа “Город Архангельск” в информационно-телекоммуникационной сети “Интернет”.

**Глава городского округа  
«Город Архангельск»**

**Д.А. Морев**

**ГЛАВА ГОРОДСКОГО ОКРУГА  
«ГОРОД АРХАНГЕЛЬСК»****РАСПОРЯЖЕНИЕ**

от 13 марта 2026 г. № 1152р

**О внесении изменений в устав муниципального бюджетного  
учреждения дополнительного образования городского округа  
«Город Архангельск» «Спортивная школа «Искра»**

1. Внести и утвердить прилагаемые изменения в устав муниципального бюджетного учреждения дополнительного образования городского округа «Город Архангельск» «Спортивная школа «Искра», зарегистрированный Регистрационной палатой мэрии города Архангельска приказом от 13 апреля 2001 года № 6395.

2. Опубликовать распоряжение в газете «Архангельск – Город воинской славы» и на официальном сайте Администрации городского округа «Город Архангельск» в информационно-телекоммуникационной сети «Интернет».

3. Настоящее распоряжение вступает в силу с даты опубликования и распространяется на правоотношения, возникшие с 01 января 2026 года.

Глава городского округа  
«Город Архангельск»

Д.А. Морев

**УТВЕРЖДЕНЫ**  
распоряжением Главы  
городского округа  
«Город Архангельск»  
от 13 марта 2026 г. № 1152р

**ИЗМЕНЕНИЯ,  
вносимые в устав муниципального бюджетного учреждения  
дополнительного образования городского округа «Город Архангельск»  
«Спортивная школа «Искра»**

1. В раздел 1 «Общие положения» внести следующие изменения:

а) пункт 12 изложить в следующей редакции:

«12. Учреждение обязано осуществлять свою деятельность в соответствии с законодательством об образовании, в том числе:

обеспечивать реализацию в полном объеме дополнительных общеразвивающих программ в сфере физической культуры и спорта и дополнительных образовательных программ спортивной подготовки, соответствие качества подготовки обучающихся установленным требованиям, соответствие применяемых форм, средств, методов обучения и воспитания возрастным, психофизическим особенностям, склонностям, способностям, интересам и потребностям обучающихся;

создавать безопасные условия обучения, в том числе при проведении практической подготовки обучающихся, а также безопасные условия воспитания обучающихся в соответствии с установленными нормами, обеспечивающими жизнь и здоровье обучающихся, работников Учреждения;

соблюдать права и свободы обучающихся, родителей (законных представителей) несовершеннолетних обучающихся, работников Учреждения;

б) пункт 14 изложить в следующей редакции:

«14. Учреждение несет ответственность в установленном законодательством Российской Федерации порядке за невыполнение или ненадлежащее выполнение функций, отнесенных к его компетенции, за жизнь и здоровье обучающихся при освоении дополнительных общеразвивающих программ в сфере физической культуры и спорта и дополнительных образовательных программ спортивной подготовки, в том числе при проведении практической подготовки обучающихся, за реализацию не в полном объеме дополнительных общеразвивающих программ в сфере физической культуры и спорта и дополнительных образовательных программ спортивной подготовки в соответствии с учебным планом, качество образования своих выпускников. За нарушение или незаконное ограничение права на образование и предусмотренных законодательством об образовании прав и свобод обучающихся, их родителей (законных представителей), нарушение требований к организации и осуществлению образовательной деятельности Учреждения и ее должностные лица несут административную ответственность в соответствии с Кодексом Российской Федерации об административных правонарушениях»;

2. В раздел 2 «Предмет, цели и виды деятельности» внести следующие изменения:

а) пункт 28 изложить в следующей редакции:

«28. Учреждение реализует следующие виды образовательных программ: дополнительные общеразвивающие программы физкультурно-спортивной направленности; дополнительные образовательные программы спортивной подготовки по олимпийским видам спорта: дзюдо, биатлон, тяжёлая атлетика, пулевая стрельба, бокс, гребля на байдарках и каноэ, хоккей, футбол, баскетбол, по неолимпийским видам спорта: флорбол, пауэрлифтинг, спортивное ориентирование, рукопашный бой, самбо»;

б) пункт 30 изложить в следующей редакции:

«30. Для достижения уставных целей Учреждение осуществляет основные виды деятельности за счет средств городского бюджета:

реализация дополнительных общеразвивающих программ физкультурно-спортивной направленности для детей;

реализация дополнительных образовательных программ спортивной подготовки для детей по олимпийским видам спорта: дзюдо, биатлон, тяжёлая атлетика, пулевая стрельба, бокс, гребля на байдарках и каноэ, хоккей, футбол, баскетбол, по неолимпийским видам спорта: флорбол, пауэрлифтинг, спортивное ориентирование, рукопашный бой, самбо;

организация отдыха обучающихся в каникулярное время (с дневным пребыванием);

организация и проведение спортивно-оздоровительной работы по развитию физической культуры и спорта среди несовершеннолетних граждан;

организация проведения официальных физкультурных, физкультурно-оздоровительных и спортивных мероприятий городского округа «Город Архангельск»»;

в) пункт 31 изложить в следующей редакции:

«31. Для достижения уставных целей Учреждение может осуществлять основные виды деятельности за счет средств городского бюджета:

реализация дополнительных образовательных программ спортивной подготовки для взрослых по олимпийским видам спорта: дзюдо, биатлон, тяжёлая атлетика, пулевая стрельба, бокс, гребля на байдарках и каноэ, хоккей, футбол, баскетбол, по неолимпийским видам спорта: флорбол, пауэрлифтинг, спортивное ориентирование, рукопашный бой, самбо»;

г) пункт 32 изложить в следующей редакции:

«32. Для достижения уставных целей Учреждение вправе осуществлять основные виды деятельности, приносящие доходы:

реализация дополнительных общеразвивающих программ физкультурно-спортивной направленности для детей и взрослых;

реализация дополнительных образовательных программ спортивной подготовки для детей и взрослых по олимпийским видам спорта: дзюдо, биатлон, тяжёлая атлетика, пулевая стрельба, бокс, гребля на байдарках и каноэ, хоккей, футбол, баскетбол, по неолимпийским видам спорта: флорбол, пауэрлифтинг, спортивное ориентирование, рукопашный бой, самбо;

организация и проведение спортивно-оздоровительной работы по развитию физической культуры и спорта среди различных групп населения;

организация проведения физкультурных, физкультурно-оздоровительных и спортивных мероприятий».

**ГЛАВА ГОРОДСКОГО ОКРУГА  
«ГОРОД АРХАНГЕЛЬСК»****РАСПОРЯЖЕНИЕ**

от 13 марта 2026 г. № 1153р

**О внесении изменений в устав муниципального бюджетного  
учреждения дополнительного образования городского округа  
«Город Архангельск» «Спортивная школа  
«Парусный центр «Норд» имени Ю.С. Анисимова»**

1. Внести и утвердить прилагаемые изменения в устав муниципального бюджетного учреждения дополнительного образования городского округа «Город Архангельск» «Спортивная школа «Парусный центр «Норд» имени Ю.С. Анисимова», зарегистрированный приказом управления образования мэрии города Архангельска от 31 мая 1993 года № 123-р.

2. Опубликовать распоряжение в газете «Архангельск – Город воинской славы» и на официальном сайте Администрации городского округа «Город Архангельск» в информационно-телекоммуникационной сети «Интернет».

3. Настоящее распоряжение вступает в силу с даты опубликования и распространяется на правоотношения, возникшие с 01 января 2026 года.

Глава городского округа  
«Город Архангельск»

Д.А. Морев

**УТВЕРЖДЕНЫ**  
распоряжением Главы  
городского округа  
«Город Архангельск»  
от 13 марта 2026 г. № 1153р

**ИЗМЕНЕНИЯ,  
вносимые в устав муниципального бюджетного учреждения  
дополнительного образования городского округа «Город Архангельск»  
«Спортивная школа «Парусный центр «Норд» имени Ю.С. Анисимова»**

В раздел 2 «Предмет, цели и виды деятельности» внести следующие изменения:

а) пункт 28 изложить в следующей редакции:

«28. Учреждение реализует следующие виды образовательных программ: дополнительные общеразвивающие программы физкультурно-спортивной направленности; дополнительные образовательные программы спортивной подготовки по олимпийским видам спорта: парусный спорт, по неолимпийским видам спорта: спортивный туризм»;

б) пункт 30 изложить в следующей редакции:

«30. Для достижения уставных целей Учреждение осуществляет основные виды деятельности за счет средств городского бюджета:

реализация дополнительных общеразвивающих программ физкультурно-спортивной направленности для детей;

реализация дополнительных образовательных программ спортивной подготовки для детей по олимпийским видам спорта: парусный спорт, по неолимпийским видам спорта: спортивный туризм;

организация отдыха обучающихся в каникулярное время (с дневным пребыванием);

организация и проведение спортивно-оздоровительной работы по развитию физической культуры и спорта среди несовершеннолетних граждан;

организация проведения официальных физкультурных, физкультурно-оздоровительных и спортивных мероприятий городского округа «Город Архангельск»»;

в) пункт 31 изложить в следующей редакции:

«31. Для достижения уставных целей Учреждение может осуществлять основные виды деятельности за счет средств городского бюджета:

реализация дополнительных образовательных программ спортивной подготовки для взрослых по олимпийским видам спорта: парусный спорт, по неолимпийским видам спорта: спортивный туризм»;

г) пункт 32 изложить в следующей редакции:

«32. Для достижения уставных целей Учреждение вправе осуществлять основные виды деятельности, приносящие доходы:

реализация дополнительных общеразвивающих программ физкультурно-спортивной направленности для детей и взрослых;

реализация дополнительных образовательных программ спортивной подготовки для детей и взрослых по олимпийским видам спорта: парусный спорт, по неолимпийским видам спорта: спортивный туризм;

организация и проведение спортивно-оздоровительной работы по развитию физической культуры и спорта среди различных групп населения;

организация проведения физкультурных, физкультурно-оздоровительных и спортивных мероприятий».

**ГЛАВА ГОРОДСКОГО ОКРУГА  
«ГОРОД АРХАНГЕЛЬСК»****РАСПОРЯЖЕНИЕ**

от 13 марта 2026 г. № 1154р

**О внесении изменений в устав муниципального бюджетного  
учреждения дополнительного образования городского округа  
«Город Архангельск» «Спортивная школа «Каскад»**

1. Внести и утвердить прилагаемые изменения в устав муниципального бюджетного учреждения дополнительного образования городского округа «Город Архангельск» «Спортивная школа «Каскад», зарегистрированный приказом управления образования мэрии города Архангельска от 23 февраля 1993 года № 42р.

2. Опубликовать распоряжение в газете «Архангельск – Город воинской славы» и на официальном сайте Администрации городского округа «Город Архангельск» в информационно-телекоммуникационной сети «Интернет».

3. Настоящее распоряжение вступает в силу с даты опубликования и распространяется на правоотношения, возникшие с 01 января 2026 года.

Глава городского округа  
«Город Архангельск»

Д.А. Морев

**УТВЕРЖДЕНЫ**  
распоряжением Главы  
городского округа  
«Город Архангельск»  
от 13 марта 2026 г. № 1154р

**ИЗМЕНЕНИЯ,  
вносимые в устав муниципального бюджетного учреждения  
дополнительного образования городского округа «Город Архангельск»  
«Спортивная школа «Каскад»**

В раздел 2 «Предмет, цели и виды деятельности» внести следующие изменения:

а) пункт 28 изложить в следующей редакции:

«28. Учреждение реализует следующие виды образовательных программ: дополнительные общеразвивающие программы физкультурно-спортивной направленности; дополнительные образовательные программы спортивной подготовки по олимпийским видам спорта: бокс, дзюдо, хоккей, фигурное катание на коньках, по неолимпийским видам спорта: джиу-джитсу, пауэрлифтинг, кикбоксинг»;

б) пункт 30 изложить в следующей редакции:

«30. Для достижения уставных целей Учреждение осуществляет основные виды деятельности за счет средств городского бюджета:

реализация дополнительных общеразвивающих программ физкультурно-спортивной направленности для детей;

реализация дополнительных образовательных программ спортивной подготовки для детей по олимпийским видам спорта: бокс, дзюдо, хоккей, фигурное катание на коньках, по неолимпийским видам спорта: джиу-джитсу, пауэрлифтинг, кикбоксинг;

организация отдыха обучающихся в каникулярное время (с дневным пребыванием);

организация и проведение спортивно-оздоровительной работы по развитию физической культуры и спорта среди несовершеннолетних граждан;

организация проведения официальных физкультурных, физкультурно-оздоровительных и спортивных мероприятий городского округа «Город Архангельск»»;

в) пункт 31 изложить в следующей редакции:

«31. Для достижения уставных целей Учреждение может осуществлять основные виды деятельности за счет средств городского бюджета:

реализация дополнительных образовательных программ спортивной подготовки для взрослых по олимпийским видам спорта: бокс, дзюдо, хоккей, фигурное катание на коньках, по неолимпийским видам спорта: джиу-джитсу, пауэрлифтинг, кикбоксинг»;

г) пункт 32 изложить в следующей редакции:

«32. Для достижения уставных целей Учреждение вправе осуществлять основные виды деятельности, приносящие доходы:

реализация дополнительных общеразвивающих программ физкультурно-спортивной направленности для детей и взрослых;

реализация дополнительных образовательных программ спортивной подготовки для детей и взрослых по олимпийским видам спорта: бокс, дзюдо, хоккей, фигурное катание на коньках, по неолимпийским видам спорта: джиу-джитсу, пауэрлифтинг, кикбоксинг»;

организация и проведение спортивно-оздоровительной работы по развитию физической культуры и спорта среди различных групп населения;  
организация проведения физкультурных, физкультурно-оздоровительных и спортивных мероприятий.».

**АДМИНИСТРАЦИЯ ГОРОДСКОГО ОКРУГА  
«ГОРОД АРХАНГЕЛЬСК»**

**РАСПОРЯЖЕНИЕ**

от 13 марта 2026 г. № 1155р

**Об изъятии земельного участка и жилых помещений**

В соответствии с Земельным кодексом Российской Федерации, Жилищным кодексом Российской Федерации, Градостроительным кодексом Российской Федерации, на основании распоряжения заместителя Главы муниципального образования «Город Архангельск» от 23 мая 2023 года № 2856р «О признании дома по адресу: Российская Федерация, Архангельская область, городской округ «Город Архангельск», город Архангельск, улица Выучейского, дом 96 аварийным и подлежащим сносу», постановлением Главы городского округа «Город Архангельск» от 06 апреля 2023 года № 572 «О принятии решения о комплексном развитии территории жилой застройки городского округа «Город Архангельск» в отношении двух несмежных территорий, в границах которых предусматривается осуществление деятельности по комплексному развитию территории, с заключением одного договора о комплексном развитии таких территорий», договора о комплексном развитии территории жилой застройки городского округа «Город Архангельск» в отношении двух несмежных территорий от 11 сентября 2023 года № 16/4л, ходатайства об изъятии земельных участков для государственных или муниципальных нужд общества с ограниченной ответственностью «Специализированный застройщик «Стройкомплекс» от 04 апреля 2025 года:

1. Изъять для муниципальных нужд земельный участок 29:22:050107:3У1 площадью 743 кв. м, расположенный в Ломоносовском территориальном округе г. Архангельска по ул. Выучейского, д. 96, согласно проекту межевания территории жилой застройки городского округа «Город Архангельск» в отношении двух несмежных территорий, в границах которых предусматривается осуществление деятельности по комплексному развитию территории: в границах элемента планировочной структуры: ул. Выучейского, ул. Шабалина А.О., ул. Суфтина 1-й проезд, ул. Г. Суфтина (Территория 1), в границах части элемента планировочной структуры: просп. Советских космонавтов, просп. Новгородский, ул. Карла Либкнехта, ул. Поморская (Территория 2), утвержденному постановлением Главы городского округа «Город Архангельск» от 10 декабря 2025 года № 2079.

2. Изъять для муниципальных нужд жилые помещения, расположенные в Ломоносовском территориальном округе г. Архангельска по ул. Выучейского, д. 96:  
квартиру № 1 (кадастровый номер 29:22:050107:472) общей площадью 26,8 кв. м;  
квартиру № 3 (кадастровый номер 29:22:050107:474) общей площадью 27,5 кв. м;  
квартиру № 5 (кадастровый номер 29:22:050107:469) общей площадью 26,6 кв. м;  
квартиру № 8 (кадастровый номер 29:22:050107:470) общей площадью 37,2 кв. м;  
квартиру № 9 (кадастровый номер 29:22:050107:463) общей площадью 26,7 кв. м;

2/3 доли в праве общей долевой собственности на квартиру № 11 (кадастровый номер 29:22:050107:464) общей площадью 36,2 кв. м;

1/3 доли в праве общей долевой собственности на квартиру № 11 (кадастровый номер 29:22:050107:464) общей площадью 36,2 кв. м;

квартиру № 12 (кадастровый номер 29:22:050107:473) общей площадью 26,1 кв. м;  
квартиру № 13 (кадастровый номер 29:22:050107:465) общей площадью 25,6 кв. м;  
квартиру № 14 (кадастровый номер 29:22:050107:466) общей площадью 39 кв. м;  
квартиру № 15 (кадастровый номер 29:22:050107:467) общей площадью 36,3 кв. м;  
квартиру № 16 (кадастровый номер 29:22:050107:460) общей площадью 26,7 кв. м.

3. Опубликовать распоряжение в газете «Архангельск – Город воинской славы» и на официальном сайте Администрации городского округа «Город Архангельск» в информационно-телекоммуникационной сети «Интернет».

Глава городского округа  
«Город Архангельск»

Д.А. Морев

**АДМИНИСТРАЦИЯ ГОРОДСКОГО ОКРУГА  
«ГОРОД АРХАНГЕЛЬСК»**

**РАСПОРЯЖЕНИЕ**

от 13 марта 2026 г. № 1156р

**Об изъятии земельного участка и жилых помещений,  
о признании утратившим силу распоряжения  
Администрации городского округа «Город Архангельск»  
от 20 мая 2022 года № 2874р**

В соответствии с Земельным кодексом Российской Федерации, Жилищным кодексом Российской Федерации, на основании распоряжения заместителя Главы муниципального образования «Город Архангельск» от 04 августа 2020 года № 2624р «О признании дома по адресу: Российская Федерация, Архангельская область, городской округ «Город Архангельск», город Архангельск, улица Г. Суфтина, дом 13, корпус 1 аварийным и подлежащим сносу»:

1. Изъять для муниципальных нужд земельный участок 29:22:050107:3У1.3 площадью 1 500 кв. м, расположенный в Ломоносовском территориальном округе г. Архангельска по ул. Г. Суфтина, д. 13, корп. 1, согласно проекту межевания территории жилой застройки городского округа «Город Архангельск» в границах части элемента планировочной структуры: ул. Г. Суфтина, ул. Розы Люксембург, ул. Котласская, ул. Выучейского, в границах которой предусматривается осуществление деятельности по комплексному развитию территории, утвержденному постановлением Главы городского округа «Город Архангельск» от 10 декабря 2024 года № 1997.

2. Изъять для муниципальных нужд жилые помещения, расположенные в Ломоносовском территориальном округе г. Архангельска по ул. Г. Суфтина, д. 13, корп. 1:

2/19 доли в праве общей долевой собственности на квартиру № 4 (кадастровый номер 29:22:050106:2263) общей площадью 62,7 кв. м;

8/19 доли в праве общей долевой собственности на квартиру № 4 (кадастровый номер 29:22:050106:2263) общей площадью 62,7 кв. м;

1/5 доли в праве общей долевой собственности на квартиру № 7 (кадастровый номер 29:22:050106:2266) общей площадью 80,6 кв. м.

3. Признать утратившим силу распоряжение Администрации городского округа «Город Архангельск» от 20 мая 2022 года № 2874р «Об изъятии земельного участка и жилых помещений».

4. Опубликовать распоряжение в газете «Архангельск – Город воинской славы» и на официальном сайте Администрации городского округа «Город Архангельск» в информационно-телекоммуникационной сети «Интернет».

Глава городского округа  
«Город Архангельск»

Д.А. Морев

**ГЛАВА ГОРОДСКОГО ОКРУГА  
«ГОРОД АРХАНГЕЛЬСК»**

**РАСПОРЯЖЕНИЕ**

от 16 марта 2026 г. № 1164р

**О предоставлении разрешения на условно разрешенный вид использования земельного участка, расположенного в Исакогорском территориальном округе г. Архангельска по улице Клепача, об утверждении схемы расположения земельного участка**

В соответствии с Градостроительным кодексом Российской Федерации, приказом Росреестра от 10 ноября 2020 года № П/0412 «Об утверждении классификатора видов разрешенного использования земельных участков», Правилами землепользования и застройки городского округа «Город Архангельск», утвержденными постановлением министерства строительства и архитектуры Архангельской области от 29 сентября 2020 года № 68-п:

1. Предоставить разрешение на условно разрешенный вид использования земельного участка в кадастровом квартале 29:22:081503, площадью 1 600 кв. м, расположенного в Исакогорском территориальном округе г. Архангельска по улице Клепача:

«Ведение садоводства» (код (числовое обозначение) вида разрешенного использования земельного участка по классификатору видов разрешенного использования земельных участков, утвержденному приказом Росреестра от 10 ноября 2020 года № П/0412 «Об утверждении классификатора видов разрешенного использования земельных участков», - 13.2).

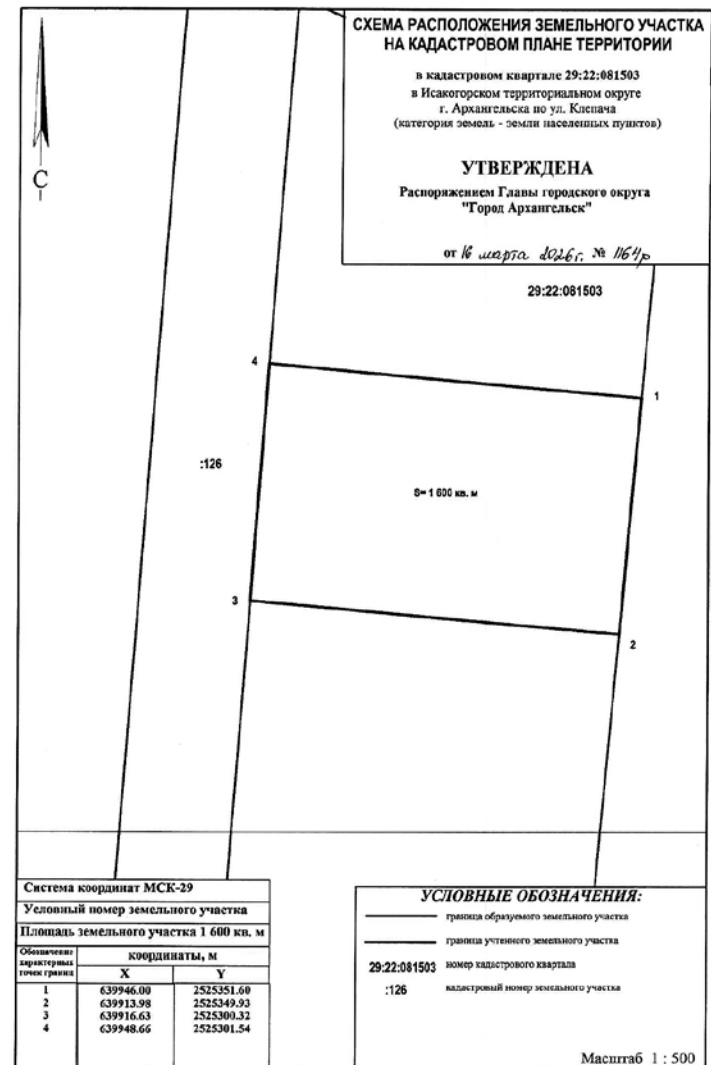
2. Утвердить прилагаемую схему расположения земельного участка в кадастровом квартале 29:22:081503, площадью 1 600 кв. м, расположенного в Исакогорском территориальном округе г. Архангельска по улице Клепача, в границах территориальной зоны застройки индивидуальными жилыми домами и домами блокированной застройки Ж1 согласно Правилам землепользования и застройки городского округа «Город Архангельск» (категория земель – земли населенных пунктов) с видом разрешенного использования «Ведение садоводства».

3. Предоставить Сопочкину Владимиру Петровичу права на обращение без доверенности с заявлением о государственном кадастровом учете образуемого земельного участка.

4. Опубликовать распоряжение в газете «Архангельск – Город воинской славы» и на официальном сайте Администрации городского округа «Город Архангельск» в информационно-телекоммуникационной сети «Интернет».

Глава городского округа  
«Город Архангельск»

Д.А. Морев



**ГЛАВА ГОРОДСКОГО ОКРУГА  
«ГОРОД АРХАНГЕЛЬСК»**

**РАСПОРЯЖЕНИЕ**

от 16 марта 2026 г. № 1167р

**О предоставлении разрешения на условно разрешенный вид использования земельного участка, расположенного в Исакогорском территориальном округе г. Архангельска по ул. Адмирала Макарова**

В соответствии с Градостроительным кодексом Российской Федерации, приказом Росреестра от 10 ноября 2020 года № П/0412 «Об утверждении классификатора видов разрешенного использования земельных участков», Правилами землепользования и застройки городского округа «Город Архангельск», утвержденными постановлением министерства строительства и архитектуры Архангельской области от 29 сентября 2020 года № 68-п:

1. Предоставить разрешение на условно разрешенный вид использования земельного участка с кадастровым номером 29:22:081004:24, площадью 635 кв. м, расположенного в Исакогорском территориальном округе г. Архангельска по ул. Адмирала Макарова:

«Благоустройство территории» (код (числовое обозначение) вида разрешенного использования земельного участка по классификатору видов разрешенного использования земельных участков, утвержденному приказом Росреестра от 10 ноября 2020 года № П/0412 «Об утверждении классификатора видов разрешенного использования земельных участков», - 12.0.2).

2. Опубликовать распоряжение в газете «Архангельск – Город воинской славы» и на официальном сайте Администрации городского округа «Город Архангельск» в информационно-телекоммуникационной сети «Интернет».

Глава городского округа  
«Город Архангельск»

Д.А. Морев

**ГЛАВА ГОРОДСКОГО ОКРУГА  
«ГОРОД АРХАНГЕЛЬСК»**

**РАСПОРЯЖЕНИЕ**

от 16 марта 2026 г. № 1169р

**О предоставлении разрешения на условно разрешенный вид использования земельного участка, расположенного в Соломбальском территориальном округе г. Архангельска по улице Беломорской, об утверждении схемы расположения земельного участка**

В соответствии с Градостроительным кодексом Российской Федерации, приказом Росреестра от 10 ноября 2020 года № П/0412 «Об утверждении классификатора видов разрешенного использования земельных участков», Правилами землепользования и застройки городского округа «Город Архангельск», утвержденными постановлением министерства строительства и архитектуры Архангельской области от 29 сентября 2020 года № 68-п:

1. Предоставить разрешение на условно разрешенный вид использования земельного участка в кадастровом квартале 29:22:022551 площадью 254 кв. м, расположенного в Соломбальском территориальном округе г. Архангельска по улице Беломорской:











**Извещение о предоставлении земельного участка для индивидуального жилого строительства**

Департамент градостроительства Администрации городского округа «Город Архангельск» извещает о возможности предоставления земельного участка с кадастровым номером 29:22:012503:306, расположенного в Маймаксанском территориальном округе г. Архангельска, площадью 1 000 кв. м, для индивидуального жилищного строительства.

Граждане, заинтересованные в предоставлении земельного участка для вышеуказанных целей, имеют право в течение тридцати дней со дня опубликования и размещения извещения подать заявление о намерении участвовать в аукционе в отношении данного земельного участка.

Граждане имеют право подать заявление:  
- в электронном виде с использованием авторизации через Единую систему идентификации и аутентификации, по ссылке [clck.ru/3LHWKB](http://clck.ru/3LHWKB);  
- почтовым отправлением на адрес: 163000, г. Архангельск, пл. В.И. Ленина, д. 5, департамент градостроительства Администрации городского округа «Город Архангельск».

**Извещение о предоставлении земельного участка для индивидуального жилищного строительства**

Департамент градостроительства Администрации городского округа «Город Архангельск» извещает о возможности предоставления земельного участка с кадастровым номером 29:22:020902:112 расположенного в Соломбальском территориальном округе г. Архангельска, по ул. Маслова, земельный участок 6/2 площадью 1 201 кв. м, для индивидуального жилищного строительства.

Граждане, заинтересованные в предоставлении земельного участка для вышеуказанных целей, имеют право в течение тридцати дней со дня опубликования и размещения извещения подать заявление о намерении участвовать в аукционе в отношении данного земельного участка.

Граждане имеют право подать заявление:  
- в электронном виде с использованием авторизации через Единую систему идентификации и аутентификации, по ссылке [clck.ru/3LHWKB](http://clck.ru/3LHWKB);  
- почтовым отправлением на адрес: 163000, г. Архангельск, пл. В.И. Ленина, д. 5, департамент градостроительства Администрации городского округа «Город Архангельск».

**Извещение о предоставлении земельного участка для индивидуального жилищного строительства**

Департамент градостроительства Администрации городского округа «Город Архангельск» извещает о возможности предоставления земельного участка с кадастровым номером 29:22:022205:4, расположенного в Соломбальском территориальном округе г. Архангельска, по линии Расчалка 4-я, земельный участок 11/1 площадью 1 253 кв. м, для индивидуального жилищного строительства.

Граждане, заинтересованные в предоставлении земельного участка для вышеуказанных целей, имеют право в течение тридцати дней со дня опубликования и размещения извещения подать заявление о намерении участвовать в аукционе в отношении данного земельного участка.

Граждане имеют право подать заявление:  
- в электронном виде с использованием авторизации через Единую систему идентификации и аутентификации, по ссылке [clck.ru/3LHWKB](http://clck.ru/3LHWKB);  
- почтовым отправлением на адрес: 163000, г. Архангельск, пл. В.И. Ленина, д. 5, департамент градостроительства Администрации городского округа «Город Архангельск».

**Извещение о предоставлении земельного участка для индивидуального жилищного строительства**

Департамент градостроительства Администрации городского округа «Город Архангельск» извещает о возможности предоставления земельного участка с кадастровым номером 29:22:022205:79, расположенного в Соломбальском территориальном округе г. Архангельска, по линии Расчалка 4-я, земельный участок 3, площадью 974 кв. м, для индивидуального жилищного строительства.

Граждане, заинтересованные в предоставлении земельного участка для вышеуказанных целей, имеют право в течение тридцати дней со дня опубликования и размещения извещения подать заявление о намерении участвовать в аукционе в отношении данного земельного участка.

Граждане имеют право подать заявление:  
- в электронном виде с использованием авторизации через Единую систему идентификации и аутентификации, по ссылке [clck.ru/3LHWKB](http://clck.ru/3LHWKB);  
- почтовым отправлением на адрес: 163000, г. Архангельск, пл. В.И. Ленина, д. 5, департамент градостроительства Администрации городского округа «Город Архангельск».

**Итоги аукциона в электронной форме, назначенного на 16 марта 2026 года в 10:00, на право заключения договора о комплексном развитии территории жилой застройки городского округа «Город Архангельск»**

**Лот № 1. Территория жилой застройки городского округа «Город Архангельск» в границах части элемента планировочной структуры: ул. Калинина, ул. Ленина площадью 2,0792 га.**

Постановление Главы городского округа «Город Архангельск» от 29 августа 2025 г. № 1401 «О принятии решения о комплексном развитии территории жилой застройки городского округа «Город Архангельск» в границах части элемента планировочной структуры: ул. Калинина, ул. Ленина».

Распоряжение Администрации городского округа «Город Архангельск» от 11 февраля 2026 г. № 625р «О проведении аукциона на право заключения договора о комплексном развитии территории жилой застройки городского округа «Город Архангельск» в границах части элемента планировочной структуры: ул. Калинина, ул. Ленина».

**Начальная цена предмета аукциона (цена права на заключение договора): 8 551 270,00 руб. (с учетом НДС).**

**Сумма задатка – 1 710 254,00 руб.**

**Шаг аукциона – 427 563,50 руб.**

Количество заявок: 1

Количество допущенных участников: 1

Допущенный участник: общество с ограниченной ответственностью «БМК инвест»

В связи с тем, что на участие в аукционе подана одна заявка, аукцион признан несостоявшимся.

**Принято решение заключить договор с единственным участником аукциона по лоту № 1 - обществом с ограниченной ответственностью «БМК инвест» (ИНН 2901230998, ОГРН 1122901024707), Архангельская обл., городской округ «Город Архангельск», г. Архангельск, просп. Новгородский, д. 109, офис 3, по начальной цене права на заключение договора о комплексном развитии территории жилой застройки городского округа «Город Архангельск» - 8 551 270,00 (Восемь миллионов пятьсот пятьдесят одна тысяча двести семьдесят) рублей 00 копеек, с учетом НДС.**

**ИЗВЕЩЕНИЕ о проведении аукциона**

Администрация городского округа «Город Архангельск» (организатор торгов) проводит аукцион в электронной форме на право заключения договора о комплексном развитии территории жилой застройки городского округа «Город Архангельск» (далее – аукцион).

1. Дата и время начала проведения торгов:

20 апреля 2026 года в 10 часов 00 минут (время московское).

2. Наименование, место нахождения, почтовый адрес и адрес электронной почты, номер контактного телефона организатора торгов:

Администрация городского округа «Город Архангельск»; место нахождения/ почтовый адрес: 163000, г. Архангельск, пл. В.И. Ленина, д. 5.

Контактные телефоны: тел. 8(8182)60-72-90, 8(8182)60-72-99 (каб. 434);

тел. 8(8182)60-72-79 (каб. 407).

Адрес электронной почты: [dmi@arhcit.ru](mailto:dmi@arhcit.ru); [pastorinams@arhcit.ru](mailto:pastorinams@arhcit.ru).

3. Извещение о проведении аукциона размещено:

на официальном сайте Российской Федерации в сети «Интернет» для размещения информации о проведении торгов: [www.torgi.gov.ru](http://www.torgi.gov.ru) (ГИС Торги);

на официальном сайте Администрации городского округа «Город Архангельск» в информационно-телекоммуникационной сети «Интернет» <https://arhcit.gosuslugi.ru>,

адрес электронной площадки, на которой будут проводиться торги:

Универсальная торговая платформа АО «Сбербанк – АСТ», торговая секция «Приватизация, аренда и продажа прав» (<https://utp.sberbank-ast.ru>).

Для регистрации в торговой секции «Приватизация, аренда и продажа прав» пользователь должен быть зарегистрирован на универсальной торговой платформе АО «Сбербанк – АСТ» (далее – УТП) в соответствии с регламентом УТП.

4. Дата и время начала приема заявок:

21 марта 2026 года с 09 часов 00 минут (время московское).

Дата и время окончания приема заявок:

15 апреля 2026 года до 09 часов 00 минут (время московское).

Заявки на участие в торгах с прилагаемыми к ним документами, поданные с нарушением установленного в извещении о проведении торгов срока, на электронной площадке не регистрируются.

День определения участников аукциона: 16 апреля 2026 года.

Организатор торгов вправе отказаться от проведения аукциона не позднее чем за три дня до дня его проведения.

5. Реквизиты решения о комплексном развитии территории:

постановление Главы городского округа «Город Архангельск» от 16 декабря 2025 года № 2112 «О принятии решения о комплексном развитии территории жилой застройки городского округа «Город Архангельск» в границах части элемента планировочной структуры: просп. Новгородский, ул. Северодвинская, просп. Ломоносова, ул. Розы Люксембург».

6. Наименование уполномоченного органа местного самоуправления, принявшего решение о проведении торгов, номер такого решения и дата его принятия:

распоряжение Администрации городского округа «Город Архангельск» от 19 марта 2026 года № 1219р «О проведении аукциона на право заключения договора о комплексном развитии территории жилой застройки городского округа «Город Архангельск» в границах части элемента планировочной структуры: просп. Новгородский, ул. Северодвинская, просп. Ломоносова, ул. Розы Люксембург».

7. Форма проведения торгов: аукцион в электронной форме, открытый по форме подачи заявок и предложений о цене.

В соответствии с частью 6 статьи 69 Градостроительного кодекса Российской Федерации участником торгов может являться юридическое лицо при условии, что такое лицо либо его учредитель (участник), или любое из его дочерних обществ, или его основное общество, или любое из дочерних обществ его основного общества имеет за последние пять лет, предшествующих дате проведения торгов, опыт участия в строительстве объектов капитального строительства в совокупном объеме не менее десяти процентов от объема строительства, предусмотренного решением о комплексном развитии территории, который подтверждается наличием полученных в порядке, установленном Градостроительным кодексом Российской Федерации, разрешений на ввод в эксплуатацию объектов капитального строительства в качестве застройщика, и (или) технического заказчика, и (или) генерального подрядчика в соответствии с договором строительного подряда.

8. Форма заявки на участие в торгах, порядок ее подачи:

Заявка на участие в аукционе подается путем заполнения ее электронной формы, размещенной в открытой для доступа неограниченного круга лиц части электронной площадки, с приложением электронных образов документов, по форме, утвержденной организатором торгов (форма к извещению о проведении аукциона), на бумажном носителе, преобразованная в электронно-цифровую форму путем сканирования с сохранением реквизитов, в том числе подписи заявителя, заверенной печатью (при наличии), с описью представленных документов.

Подача заявки на участие в торгах может осуществляться лично заявителем на Универсальной торговой платформе АО «Сбербанк – АСТ», в торговой секции «Приватизация, аренда и продажа прав» (<http://utp.sberbank-ast.ru>), в соответствии с регламентом торговой секции «Приватизация, аренда и продажа прав», либо представителем заявителя, зарегистрированным в торговой секции, из Личного кабинета заявителя либо представителем заявителя посредством штатного интерфейса отдельно по каждому лоту в сроки, установленные в извещении.

Один участник торгов имеет право подать только одну заявку на участие в аукционе.

9. Основные сведения о территории, в отношении которой принято решение о ее комплексном развитии:

Лот № 1. Территория жилой застройки городского округа «Город Архангельск» в границах части элемента планировочной структуры: просп. Новгородский, ул. Северодвинская, просп. Ломоносова, ул. Розы Люксембург площадью 0,2061 га.

Начальная цена предмета аукциона (цена права на заключение договора): 2 036 000,00 руб. (с учетом НДС). Сумма задатка – 407 200,00 руб.

Шаг аукциона – 101 800,00 руб.

10. Срок и порядок внесения задатка/депозита, реквизиты счета для перечисления задатка/депозита: Денежные средства в сумме депозита должны быть зачислены на лицевой счет Претендента на УТП до подачи заявки на участие в торгах.

В соответствии с тарифами УТП размер депозита рассчитывается как один процент от начальной цены лота, но не более 6 100,00 руб. (с учетом НДС).

Внесение участником торгов денежных средств в качестве задатка за участие в торгах осуществляется на банковский счет такого участника торгов, открытый в одном из банков, перечень которых утвержден в соответствии с подпунктом «а» пункта 1 части 5 статьи 44 Федерального закона «О контрактной системе в сфере закупок товаров, работ, услуг для обеспечения государственных и муниципальных нужд» (далее – специальный счет), в соответствии с регламентом оператора электронной площадки.

В целях блокирования и прекращения блокирования денежных средств на специальном счете взаимодействие таких банков с оператором электронной площадки осуществляется на основании соглашения о взаимодействии, предусмотренного частью 7 статьи 44 Федерального закона «О контрактной системе в сфере закупок товаров, работ, услуг для обеспечения государственных и муниципальных нужд».

Задаток считается внесенным с момента блокирования денежных средств в сумме задатка на специальном счете. В момент подачи заявки оператор электронной площадки программными средствами проверяет наличие денежной суммы в размере задатка на лицевом счете участника торгов и осуществляет блокирование необходимой денежной суммы.

Поступивший от участника торгов, отозвавшего свою заявку на участие в торгах, задаток за участие в торгах подлежит возврату в течение пяти календарных дней со дня поступления уведомления об отзыве заявки. В случае отзыва участником торгов своей заявки на участие в торгах позднее дня окончания приема заявок задаток за участие в торгах возвращается в порядке, установленном для заявителей, не допущенных к торгам.

Оператор списывает со счета победителя аукциона либо единственного участника денежные средства в размере депозита, указанного в извещении, после подписания протокола об итогах.

Организатор торгов в течение пяти рабочих дней со дня подписания протокола о результатах торгов обязан вернуть задатки за участие в торгах лицам, участвовавшим в торгах, но не победившим в них.

Денежные средства, внесенные в качестве задатка за участие в аукционе, засчитываются в счет предложенной победителем аукциона цены предмета аукциона.

**ПРИЛОЖЕНИЕ**

к извещению о проведении аукциона

**ДОГОВОР № \_\_\_\_\_****о комплексном развитии территории жилой застройки городского округа «Город Архангельск» в границах части элемента планировочной структуры: просп. Новгородский, ул. Северодвинская, просп. Ломоносова, ул. Розы Люксембург**

г. Архангельск

«\_\_\_\_\_» \_\_\_\_\_ 20\_\_ год

Администрация городского округа «Город Архангельск» в лице заместителя Главы городского округа «Город Архангельск» \_\_\_\_\_, действующего на основании \_\_\_\_\_,

именуемая в дальнейшем «Администрация», и выступающее с другой стороны: (наименование организации), являющееся (победителем торгов, единственным участником торгов, участником торгов, сделавшим предпоследнее предложение по цене предмета аукциона, лицом, подавшим единственную заявку) торгов на право заключить договор о комплексном развитии территории жилой застройки городского округа «Город Архангельск» в границах части элемента планировочной структуры: просп. Новгородский, ул. Северодвинская, просп. Ломоносова, ул. Розы Люксембург, в границах которых предусматривается осуществление деятельности по комплексному развитию территории в лице \_\_\_\_\_, действующего (ей) на основании \_\_\_\_\_, именуемое в дальнейшем «Застройщик», при совместном упоминании именуемые «Стороны» на основании:

решения о комплексном развитии территории жилой застройки городского округа «Город Архангельск» в границах части элемента планировочной структуры: просп. Новгородский, ул. Северодвинская, просп. Ломоносова, ул. Розы Люксембург, принятого постановлением Главы городского округа «Город Архангельск» от 16 декабря 2025 года № 2112;

протокола о результатах торгов на право заключить договор о комплексном развитии территории жилой застройки городского округа «Город Архангельск» в границах части элемента планировочной структуры: просп. Новгородский, ул. Северодвинская, просп. Ломоносова, ул. Розы Люксембург, от «\_\_\_\_\_» \_\_\_\_\_ 20\_\_ года № \_\_\_\_\_ (далее - Договор) заключили настоящий Договор о нижеследующем:

**1. Предмет договора**

1.1. По настоящему Договору «Застройщик» в целях реализации решения о комплексном развитии территории жилой застройки городского округа «Город Архангельск» в границах части элемента планировочной структуры: просп. Новгородский, ул. Северодвинская, просп. Ломоносова, ул. Розы Люксембург, подлежащей комплексному развитию, площадью 0,2061 га, с местоположением и в границах согласно приложению № 1 к настоящему Договору, обязуется в установленном настоящим Договором сроки своими силами и за свой счет и (или) с привлечением других лиц и (или) средств других лиц в соответствии с действующим законодательством Российской Федерации выполнить предусмотренные настоящим Договором обязательства, а «Администрация» обязуется создать, предусмотренные настоящим Договором, условия для выполнения «Застройщиком» своих обязательств.

«Застройщик» не вправе передавать свои права и обязанности, предусмотренные настоящим Договором, иному лицу.

1.2. Перечень объектов капитального строительства, не являющихся объектами культурного наследия (памятники истории и культуры) народов Российской Федерации, расположенных на территории

жилой застройки городского округа «Город Архангельск», в границах части элемента планировочной структуры: просп. Новгородский, ул. Северодвинская, просп. Ломоносова, ул. Розы Люксембург, подлежащей комплексному развитию, площадью 0,2061 га, подлежащих расселению и сносу в рамках реализации Договора, и их отдельные характеристики, приведены в приложении № 2 к настоящему Договору.

Предложения по обеспечению сохранения существующих инженерных сетей, их реконструкции, а также по строительству новых инженерных сетей определяются комплексной схемой инженерного обеспечения территории в составе материалов по обоснованию проекта планировки территории (часть 13 статьи 52.1 Градостроительного кодекса Российской Федерации) с учетом планируемой застройки («Застройщиком» по техническим условиям, выданными ресурсоснабжающими организациями).

Содержание комплексной схемы инженерного обеспечения территории, порядок ее разработки и утверждения, а также порядок и сроки ее согласования с правообладателями сетей инженерно-технического обеспечения установлены постановлением Правительства Российской Федерации от 15 декабря 2021 года № 2303.

Разработку комплексной схемы инженерного обеспечения территории осуществляет «Застройщик» за счет собственных средств на основании решения о разработке комплексной схемы инженерного обеспечения территории, принятого органом местного самоуправления, уполномоченным на выдачу разрешений на строительство в соответствии с Градостроительным кодексом Российской Федерации, по инициативе «Застройщика», лица, заключившего договор о комплексном развитии территории.

После утверждения в установленном порядке проекта планировки территории комплексного развития, комплексной схемы инженерного обеспечения территории комплексного развития «Застройщик» заключает договор о подключении (технологическом присоединении) к правообладателю сети инженерно-технического обеспечения (часть 5 статьи 52.1 Градостроительного кодекса Российской Федерации).

1.3. Соотношение общей площади жилых и нежилых помещений в многоквартирных домах, подлежащих строительству в соответствии с Договором, а также условие о размещении на первых этажах указанных домов нежилых помещений определить документацией по планировке территории (проект планировки и проект межевания) (далее по тексту – документация по планировке территории) в соответствии с нормативами градостроительного проектирования.

Со дня утверждения документации по планировке территории, в отношении которой принято решение о ее комплексном развитии, ранее утвержденная документация по планировке этой территории признается утратившей силу (часть 10.3 статьи 45 Градостроительного кодекса Российской Федерации).

1.4. Этапы реализации решения о комплексном развитии жилой застройки городского округа «Город Архангельск» в границах части элемента планировочной структуры: просп. Новгородский, ул. Северодвинская, просп. Ломоносова, ул. Розы Люксембург, подлежащей комплексному развитию, площадью 0,2061 га, с указанием очередности расселения, сноса многоквартирных домов, а также выполнение мероприятий, связанных с архитектурно-строительным проектированием, со строительством, в том числе по предоставлению необходимых для этих целей земельных участков, видов работ по благоустройству территории со сроками их выполнения, определяются «Застройщиком» по согласованию с «Администрацией» в соответствии с утвержденной документацией по планировке территории.

Документацией по планировке территории определяются этапы расселения домов, расселение которых осуществляет Застройщик за свой счет с учетом его обязательств по пунктам 3.1.6 и 3.1.7. настоящего Договора, при этом срок расселения таких домов не превышает 1 (одного) года с момента заключения настоящего Договора.

«Застройщику» осуществить расселение за свой счет в течение шести месяцев с момента заключения настоящего Договора:

жилое помещение площадью 59,20 кв. м с кадастровым номером 29-22:050507:153, расположенное по адресу: Архангельская область, город Архангельск, улица Северодвинская, дом 23, квартира 1 по решению Октябрьского районного суда города Архангельска от 19 ноября 2020 года по делу № 2-4007/2020;

жилое помещение площадью 70,70 кв. м с кадастровым номером 29-22:050507:150, расположенное по адресу: Архангельская область, город Архангельск, улица Северодвинская, дом 23, квартира 14 по решению Октябрьского районного суда города Архангельска от 27 октября 2020 года по делу № 2-3482/2020.

Дополнительно «Застройщику» за свой счет в течение шести месяцев с момента заключения настоящего Договора расселить:

жилое помещение площадью 37,7 кв. м с кадастровым номером 29-22:090112:46, расположенное по адресу: Архангельская область, город Архангельск, улица Севстроя, дом 17, квартира 9 по решению Ломоносовского районного суда города Архангельска от 8 февраля 2024 года по делу № 2-1303/2024;

жилое помещение площадью 65,00 кв. м с кадастровым номером 29-22:022513:72, расположенное по адресу: Архангельская область, город Архангельск, улица Кедрова, дом 27, квартира 6 по решению Октябрьского районного суда города Архангельска от 1 марта 2022 года по делу № 2-712/2022;

жилое помещение площадью 51,80 кв. м с кадастровым номером 29-22:031611:324, расположенное по адресу: Архангельская область, город Архангельск, улица Ильича, дом 16, квартира 4 по решению Октябрьского районного суда города Архангельска от 5 августа 2013 года по делу № 2-5674/2013.

1.5. Понятия, используемые в настоящем Договоре, применяются в тех же значениях, что и в нормативных правовых актах Российской Федерации, Архангельской области и муниципальных правовых актов городского округа «Город Архангельск».

1.6. «Застройщик» имеет право исполнять обязательства, указанные в пунктах с 7 по 9 раздела «Сроки выполнения обязательств с учетом утвержденной документации по планировке территории, этапами реализации решения о комплексном развитии территории жилой застройки, решений судов» приложения № 3 «Обязательства «Застройщика» к настоящему Договору, и предусмотренные подпунктами 3.1.11, 3.1.12, 3.1.13 Договора о комплексном развитии территории жилой застройки в рамках нескольких этапов реализации решения о комплексном развитии территории жилой застройки одновременно.

## 2. Цена права на заключение договора и порядок оплаты

2.1 Цена права на заключение Договора, составляет \_\_\_\_\_ (\_\_\_\_\_) рублей \_\_\_\_\_ копеек (в том числе НДС).

2.2. Оплата производится в следующем порядке:

2.2.1. Задаток, внесенный «Застройщиком» для обеспечения заявки на участие в аукционе на право заключения Договора в размере \_\_\_\_\_ (\_\_\_\_\_) рублей \_\_\_\_\_ копеек (в том числе НДС), засчитывается в счет оплаты цены, указанной в пункте 2.1. настоящего Договора.

2.2.2. «Застройщик» перечисляет денежные средства, указанные в пункте 2.1. Договора в течение 10 (десяти) рабочих дней с момента подписания настоящего Договора по банковским реквизитам, указанным в подпункте 2.2.3 настоящего Договора.

2.2.3. Реквизиты: ИНН \_\_\_\_\_; КПП \_\_\_\_\_; ОКТМО \_\_\_\_\_

Получатель \_\_\_\_\_

Единый казначейский счет (счет банка получателя): № \_\_\_\_\_

Казначейский счет (счет получателя): \_\_\_\_\_

ТОФК (банк получателя): \_\_\_\_\_

БИК ТОФК (банка получателя): \_\_\_\_\_

Назначение платежа: \_\_\_\_\_

## 3. Права и обязанности сторон

3.1. «Застройщик» обязан:

3.1.1. Принять решение о подготовке документации по планировке территории в соответствии с частью 1 статьи 45 Градостроительного кодекса Российской Федерации.

Разработать документацию по планировке территории на основании документов территориального планирования, правил землепользования и застройки (за исключением подготовки документации по планировке территории, предусматривающей размещение линейных объектов), лесохозяйственно-географического регламента, положения об особо охраняемой природной территории в соответствии с программами комплексного развития систем коммунальной инфраструктуры, программы комплексного развития транспортной инфраструктуры, программами комплексного развития социальной инфраструктуры, нормативами градостроительного проектирования, комплексными схемами организации дорожного движения, требованиями по обеспечению эффективности организации дорожного движения, указанными в части 1 статьи 11 Федерального закона «Об организации дорожного движения в Российской Федерации» и о внесении изменений в отдельные законодательные акты Российской Федерации), требованиями технических регламентов, сводов правил с учетом материалов и результатов инженерных изысканий, границ территорий объектов культурного наследия, включенных в Единый государственный реестр объектов культурного наследия (памятников истории и культуры) народов Российской Федерации, границ территорий выявленных объектов культурного наследия, границ зон с особыми условиями использования территорий.

Документацией по планировке территории предусмотреть строительство объекта жилого назначения, с учетом обеспеченности территории улично-дорожной сетью, местами хранения автотранспорта, объектами социальной, инженерной, коммерческой инфраструктуры, элементами благоустройства.

Общий объем строительства не более 6,183 тыс. кв. м, где не более 4,6 тыс. кв. м общая площадь жилых помещений, не более 1,583 тыс. кв. м общая площадь нежилых помещений.

В целях соблюдения установленного решением о комплексном развитии территории жилой застройки городского округа «Город Архангельск» в границах части элемента планировочной структуры: просп. Новгородский, ул. Северодвинская, просп. Ломоносова, ул. Розы Люксембург площадью 0,2061 га, принятого постановлением Главы городского округа «Город Архангельск» от 16 декабря 2025 года № 2112 коэффициента плотности застройки, показатели общей площади жилых помещений, общей площади нежилых помещений могут быть уточнены на этапе подготовки документации по планировке территории, этапе подготовки проектной документации, при этом не превышать предусмотренных в настоящем пункте значений.

Согласно приложению Б «СП 42.13330.2016 Свод правил. Градостроительство. Планировка и застройка городских и сельских поселений. Актуализированная редакция СНиП 2.07.01-89\*» коэффициент плотности застройки – отношение суммарной поэтажной площади зданий и сооружений к площади территории.

Указанный общий объем строительства определен как суммарная поэтажная площадь: сумма площадей всех наземных этажей планируемых к строительству зданий в габаритах наружных стен, включая технические, мансардный, а также цокольный этаж, если верх его перекрытия находится выше средней планировочной отметки земли не менее чем на 2 м, в которую также включается площадь антресолей,

галерей, зрительных балконов и других залов, веранд, балконов летних помещений, наружных застекленных галерей, а также переходов в другие здания, применяемая для расчета плотности застройки функциональных зон, в соответствии с пунктом 3.326 «СП 42.13330.2016 Свод правил. Градостроительство. Планировка и застройка городских и сельских поселений. Актуализированная редакция СНиП 2.07.01-89\*».

Помимо размещаемого объекта жилого назначения на территории комплексного развития предусматривается на придомовой территории:

устройство площадок для игр детей дошкольного и младшего школьного возраста;

устройство спортивных площадок;

устройство площадок для отдыха взрослого населения;

элементы улично-дорожной сети, включая элементы озеленения и благоустройства, тротуаров и парковок.

Расчет площадок общего пользования различного назначения исполнять в соответствии с местными нормативами градостроительного проектирования муниципального образования «Город Архангельск», утвержденными решением Архангельской городской Думы от 20 сентября 2017 года № 567 (с изменениями) и СП 42.13330.2016 «Свод правил. Градостроительство. Планировка и застройка городских и сельских поселений. Актуализированная редакция СНиП 2.07.01-89\*».

Расчет парковочных мест исполнять в соответствии с постановлением Правительства Архангельской области от 19 апреля 2016 года № 123-пп «Об утверждении региональных нормативов градостроительного проектирования Архангельской области» (с изменениями).

Обеспечение подъезда пожарных автомобилей исполнять в соответствии с разделом 8 «Проходы, проезды и подъезды к зданиям и сооружениям» «СП 4.13130.2013. Свод правил. Системы противопожарной защиты. Ограничение распространения пожара на объектах защиты. Требования к объемно-планировочным и конструктивным решениям».

Главой 10 «В области благоустройства территории» постановления Правительства Архангельской области от 19 апреля 2016 года № 123-пп установлена минимально допустимая площадь озелененных территорий общего пользования жилых районов – 6 кв. м на одного человека.

Проектом планировки территории обеспечить требуемую площадь озеленения разрабатываемой территории путем включения площади газонов, площади площадок для отдыха взрослого населения и детских игровых площадок, площади экопарков.

Реализация строительства объекта жилого назначения, с учетом обеспеченности территории улично-дорожной сетью, местами хранения автотранспорта, объектами социальной, инженерной, коммерческой инфраструктуры, элементами благоустройства, а также благоустройство осуществляется за счет внебюджетных источников (за счет средств лица, заключившего договор).

Подготовку документации по планировке территории (проект планировки и проект межевания) осуществляет лицо, заключившее договор о комплексном развитии территории, во исполнение пункта 7 части 6 статьи 66 Градостроительного кодекса Российской Федерации.

В случае необходимости внесения изменений в документы территориального планирования и градостроительного зонирования городского округа «Город Архангельск», министерство строительства и архитектуры Архангельской области или Администрация городского округа «Город Архангельск» инициирует рассмотрение вопроса на заседании комиссии по подготовке проектов генеральных планов и правил землепользования и застройки муниципальных образований Архангельской области и обеспечивает внесение таких изменений в указанные документы в сроки, установленные частью 2.1 статьи 24 и частью 3.4 статьи 33 Градостроительного кодекса Российской Федерации.

Со дня принятия решения о комплексном развитии территории и до дня утверждения документации по планировке территории, в отношении которой принято решение о ее комплексном развитии, измененный вид разрешенного использования земельных участков и (или) объектов капитального строительства, расположенных в границах такой территории, не допускается (часть 4.1 статьи 37 Градостроительного кодекса Российской Федерации).

Документацию по планировке территории направить на предварительное рассмотрение до утверждения в министерство строительства и архитектуры Архангельской области для сведения.

В границах территории, согласно приложению № 1, распространяются требования к архитектурно-градостроительному облику объекта капитального строительства в соответствии с пунктом 2.1 части 6 статьи 30 Градостроительного кодекса Российской Федерации, установленные статьей 65 правил землепользования и застройки городского округа «Город Архангельск», утвержденными постановлением министерства строительства и архитектуры Архангельской области от 29 сентября 2020 года № 68-п (с изменениями).

3.1.2. Предоставить на утверждение документацию по планировке территории в «Администрацию» в течение трех месяцев с момента заключения настоящего Договора.

Срок доработки документации по планировке территории «Застройщиком» не может превышать месяца с момента направления в адрес «Застройщика» уведомления о возврате документации по планировке территории на доработку с указанием выявленных замечаний «Администрацией».

3.1.3. В течение 25 (двадцати пяти) рабочих дней со дня опубликования распоряжения Главы городского округа «Город Архангельск» об утверждении документации по планировке территории, определить и направить на согласование в «Администрацию» графики выполнения обязательств по формам, указанным в приложении № 3 к настоящему Договору, а именно:

сроки выполнения обязательств с учетом утвержденной документации по планировке территории, этапов реализации решения о комплексном развитии территории жилой застройки, решений судов, которые указаны в пунктах 3.1.6, 3.1.7 настоящего Договора;

перечень объектов капитального строительства, линейных объектов, подлежащих строительству, реконструкции в соответствии с утвержденной документацией по планировке территории и этапами реализации решения о комплексном развитии территории жилой застройки;

перечень выполняемых «Застройщиком» видов работ по благоустройству территории жилой застройки, срок их выполнения;

соотношение общей площади жилых и нежилых помещений в многоквартирных домах, подлежащих строительству или реконструкции в соответствии с настоящим Договором, а также условие о размещении на первых этажах указанных домов нежилых помещений во исполнение пункта 1.3 настоящего Договора.

3.1.4. Мероприятия, предусмотренные подпунктами 3.1.1, 3.1.2, 3.1.3 выполнить в срок не более шести месяцев с момента заключения настоящего Договора.

3.1.5. В порядке, предусмотренном статьей 56.4 Земельного кодекса Российской Федерации, направить в адрес «Администрации» ходатайство об изъятии земельных участков для государственных и муниципальных нужд. При этом «Застройщик» в порядке, предусмотренном статьей 56.7 Земельного кодекса Российской Федерации, обязан за счет собственных средств подготовить отчет об оценке изымаемого объекта недвижимости, подготовить соглашение об изъятии объекта недвижимости и направить такое соглашение собственнику объекта недвижимости.

3.1.6. Приобрести (создать) и передать в собственность городского округа «Город Архангельск» благоустроенные жилые помещения, отвечающие установленным действующим законодательством Российской Федерации требованиям, для предоставления гражданам, высеяемым из жилых помещений, предоставленных по договорам социального найма (договорам найма специализированного жилого помещения, договорам найма жилого помещения коммерческого использования), расположенных в границах территории жилой застройки, подлежащей комплексному развитию, расположенных в многоквартирных жилых домах признанных аварийными и подлежащими сносу другого жилого помещения по договору социального найма, находящегося в границах городского округа «Город Архангельск», благоустроенного применительно к условиям г. Архангельска, равнозначного по общей площади ранее занимаемого, отвечающего требованиям, установленным в Постановлении Правительства Российской Федерации от 28 января 2006 года № 47 «Об утверждении Положения о признании помещения жилым помещением, жилого помещения непригодным для проживания, многоквартирного дома аварийным и подлежащим сносу или реконструкции, садового дома жилым домом и жилого дома садовым домом» (с изменениями), санитарным и техническим требованиям, установленным действующим законодательством, с учетом особенностей, предусмотренных статьями 86, 87.2, 89 Жилищного кодекса Российской Федерации и пункта 3.1.8 настоящего Договора.

Исполнение данного обязательства осуществляется с учетом пункта 1.4 настоящего Договора.

Информация о вступивших в законную силу решений судов на день принятия решения о комплексном развитии территории жилой застройки городского округа «Город Архангельск» в границах части элемента планировочной структуры: просп. Новгородский, ул. Северодвинская, просп. Ломоносова, ул. Розы Люксембург, подлежащей комплексному развитию, площадью 0,2061 га, принятого постановлением Главы городского округа «Город Архангельск» от 16 декабря 2025 года № 2112, указана в приложении № 6 к настоящему Договору, которая может быть дополнена иными судебными решениями.

3.1.7. Уплатить собственникам жилых помещений в многоквартирных жилых домах:

а) признанных аварийными и подлежащими сносу, возмещение за изымаемые для муниципальных нужд в соответствии с земельным и градостроительным законодательством Российской Федерации земельные участки и (или) расположенные на них объекты недвижимости, указанные в приложении № 2 к настоящему Договору, в том числе за изымаемые из частной собственности жилые помещения в многоквартирных домах, указанных в приложении № 2 к настоящему Договору, в размере, определяемом в соответствии с частью 7 статьи 32 Жилищного кодекса Российской Федерации, либо по соглашению с собственником жилого помещения предоставить ему взамен изымаемого жилого помещения другое жилое помещение с зачетом его стоимости при определении размера возмещения за изымаемое жилое помещение, с учетом особенностей, предусмотренных статьей 32 Жилищного кодекса Российской Федерации, в течение максимального срока исполнения обязательства установленного приложением № 3 к настоящему Договору.

б) в случае наличия, в том числе после даты заключения настоящего Договора, вступивших в законную силу решений судов о выплате возмещения собственникам за изымаемые жилые помещения, в том числе и по судебным решениям о принудительном изъятии у собственников жилых помещений, либо иных решений судов, предусматривающих возложение обязательств на «Администрацию» расселить дом, в котором находятся жилые помещения, подлежащие изъятию, «Застройщик» берет на себя обязательство в части выплаты возмещения таким собственникам жилых помещений за «Администрацию» либо в случае, если обязанность по выплате возмещения возложена судом на «Администрацию», обязуется возместить «Администрации» денежные средства в полном размере, указанном в решении суда, в том числе убытки, связанные с изъятием, и судебные расходы по судебному делу, путем их перечисления на счет «Администрации» в течение месяца с даты направления «Администрацией» в адрес «Застройщика» копии решения суда.

«Застройщик» также вправе на основании заключенного с «Администрацией» соглашения выплатить за «Администрацию» собственнику возмещение за изымаемое жилое помещение в размере, установленном решением суда, исполняя тем самым обязательство «Администрации» по указанному решению суда о выплате собственнику возмещения за изымаемое жилое помещение. При этом, в случае необходимости перечисления собственнику размера возмещения на депозитный счет нотариуса, расходы, связанные с осуществлением нотариальных действий, несет «Застройщик».

В случае наличия, в том числе после даты заключения настоящего Договора, вступивших в законную силу решений судов о предоставлении собственнику жилого помещения иного жилого помещения взамен изымаемого, в том числе и по судебным решениям о принудительном изъятии у собственников жилых помещений, либо иных решений судов, предусматривающих возложение обязательств на «Администрацию» расселить дом, в котором находятся жилые помещения, подлежащие изъятию, «Застройщик» берет на себя обязательство с учетом пункта 3.1.8 настоящего Договора передать в собственность «Администрации» жилые помещения, отвечающие требованиям, указанным в решении суда, соответствующие санитарным и техническим требованиям, установленным законодательством Российской Федерации, в трехмесячный срок с даты направления «Администрацией» в адрес «Застройщика» соответствующей копии решения суда.

Указанные в настоящем подпункте обязательства исполняются «Застройщиком» независимо от сроков выполнения обязательств, установленных в приложении № 3 к настоящему Договору, и независимо от сроков (этапов) расселения многоквартирных жилых домов, установленных в проекте планировки территории жилой застройки, в границах которой предусматривается осуществление деятельности по комплексному развитию территории в соответствии с настоящим Договором.

Информация о вступивших в законную силу решений судов на день принятия решения о комплексном развитии территории жилой застройки городского округа «Город Архангельск» в границах части элемента планировочной структуры: просп. Новгородский, ул. Северодвинская, просп. Ломоносова, ул. Розы Люксембург, подлежащей комплексному развитию площадью 0,2061 га, принятого постановлением Главы городского округа «Город Архангельск» от 16 декабря 2025 года № 2112, указана в приложении № 6 к настоящему Договору, которая может быть дополнена.

3.1.8. При передаче в собственность городского округа «Город Архангельск» для последующего предоставления гражданам, выселяемых из жилых помещений, предоставленных по договорам социального найма, а также гражданам – собственникам, взамен изымаемых у них жилых помещений, по требованию «Администрации» «Застройщик» предоставляет «Администрации» заключение эксперта о соответствии передаваемого жилого помещения санитарным и техническим правилам и нормам. Такое экспертное заключение должно, в том числе, соответствовать требованиям Положения о признании помещения жилым помещением, жилого помещения непригодным для проживания и многоквартирного дома аварийным и подлежащим сносу или реконструкции, утвержденного Постановлением Правительства Российской Федерации от 28 января 2006 года № 47 и, в случае переселения граждан из жилых домов, не признанных аварийными и подлежащих сносу, требованиям постановления Правительства Архангельской области от 30 июня 2021 года № 326-п «О комплексном развитии территорий в Архангельской области» (с изменениями).

«Администрация» принимает у «Застройщика» в собственность жилые помещения для последующего предоставления гражданам - нанимателям жилых помещений, выселяемых из жилых помещений, предоставленных по договорам социального найма, а также для последующего предоставления гражданам – собственникам изымаемых жилых помещений при условии наличия направленного в адрес «Администрации» письменного согласия таких граждан на вселение в предоставляемое жилое помещение по договору социального найма либо о принятии в собственность предоставляемого «Застройщиком» жилого помещения.

В случае невозможности вселения, в том числе и в судебном порядке, граждан из занимаемого по договору социального найма жилого помещения (расположенного как в аварийном, так и не в аварийном жилом доме) и вселения их по договору социального найма в жилое помещение, переданное «Застройщиком» «Администрации» в соответствии с положениями пункта 3.1.6 данного Договора, а также в случае невозможности, в том числе в судебном порядке, предоставления гражданам (собственникам) взамен изымаемого в собственность иного жилого помещения, переданное «Застройщиком» «Администрации» в соответствии с положениями пункта 3.1.7 данного Договора, «Застройщик» обязан предоставить «Администрации» иное жилое помещение для предоставления таким гражданам по договору социального найма либо в собственность. В этом случае повторная передача «Застройщиком» «Администрации» жилого помещения для предоставления гражданам, выселяемым из занимаемого по договору социального найма жилого помещения, и для предоставления гражданам – собственникам изымаемого жилого помещения, проводится путем заключения с «Администрацией» договора мены жилого помещения.

При возникновении обстоятельств, изложенных в абзаце третьем настоящего пункта, «Застройщик» возмещает «Администрации» затраты на содержание принятого в собственность от «Застройщика» жилого помещения, для предоставления гражданам, выселяемым из жилых помещений, предоставленных по договорам социального найма, и для предоставления взамен изымаемого гражданам (собственникам) в собственность иного жилого помещения, а именно: затраты на содержание, текущий и капитальный ремонт, коммунальные услуги.

3.1.9. Осуществить за свой счет, в соответствии с установленными приложением № 3 к настоящему Договору сроками выполнения обязательств, снос многоквартирных домов, в том числе признанных в установленном Правительством Российской Федерации порядке аварийными и подлежащими сносу, а также иных объектов капитального строительства, объектов инженерно-технического обеспечения, указанных в приложении № 2 к настоящему Договору, в соответствии с действующим законодательством.

Не позднее, чем за семь рабочих дней до начала выполнения работ по сносу объекта капитального строительства направить в «Администрацию» уведомление о планируемом сносе объекта капитального строительства. В течение семи рабочих дней после завершения сноса объекта капитального строительства направить в «Администрацию» уведомление о завершении сноса объекта капитального строительства в соответствии с действующим градостроительным законодательством.

При осуществлении сноса многоквартирных домов необходимо предпринимать меры по недопущению прекращения услуг электро-, тепло-, газо-, водоснабжения и водоотведения населению городского округа «Город Архангельск», связанных с проведением таких работ.

Обеспечить сбор, обработку, транспортировку, утилизацию, захоронение строительных отходов, образовавшихся в результате сноса объектов и выполнения строительных работ, в соответствии с требованиями Федерального закона от 24 июня 1998 года № 89-ФЗ «Об отходах производства и потребления» и взаимосвязанными положениями Федерального закона от 4 мая 2011 года № 99-ФЗ «О лицензировании отдельных видов деятельности», а также предоставлять по запросам «Администрации» документы, подтверждающие выполнение данных требований.

3.1.10. Осуществить за свой счет образование земельных участков из земельных участков, находящихся в границах территории жилой застройки в соответствии с утвержденной документацией по планировке территории, а также проведение государственного кадастрового учета таких земельных участков в соответствии с установленными приложением № 3 к настоящему Договору сроками выполнения обязательств.

3.1.11. Осуществить в границах территории жилой застройки согласно требованиям законодательства о градостроительной деятельности строительство в соответствии с утвержденной документацией по планировке территории в рамках реализации решения о комплексном развитии территории жилой застройки, а также ввод объектов капитального строительства в эксплуатацию в объеме не более 4,6 тыс. кв. м общей площади жилых помещений в соответствии со сроками выполнения обязательств, установленными приложением № 3 к настоящему Договору.

3.1.12. Осуществить за свой счет в соответствии с утвержденной документацией по планировке территории строительство, снос и (или) реконструкцию объектов коммунальной, транспортной инфраструктур, необходимых для реализации решения о комплексном развитии территории жилой застройки, обязанность по осуществлению строительства и (или) реконструкции которых не возложена на третьих лиц в соответствии с требованиями действующего законодательства, заключенными соглашениями (договорами), в соответствии со сроками выполнения обязательств, установленными приложением № 3 к настоящему Договору.

Подготовить соответствующие технические документы, необходимые для внесения изменений в реестровый учет объектов дорожной инфраструктуры, а также в сведения Единого государственного реестра недвижимости, в случае проведения работ по сносу и (или) реконструкции объектов коммунальной, транспортной инфраструктур, принадлежащих на праве собственности городскому округу «Город Архангельск».

3.1.13. В течение одного месяца с даты окончания строительства (ввода в эксплуатацию) в полном объеме объектов капитального строительства в соответствии с утвержденной документацией по планировке территории безвозмездно передать в собственность «Администрации» объекты транспортной инфраструктуры, расположенные вне земельных участков, необходимых для эксплуатации построенных объектов капитального строительства и в пределах территории, указанной в пункте 1.1. настоящего Договора.

«Застройщик» должен осуществить государственную регистрацию права собственности в течение одного месяца с даты окончания строительства (ввода в эксплуатацию) в полном объеме объектов капитального строительства в соответствии с утвержденной документацией по планировке территории на линейные объекты, расположенные на земельных участках, необходимых для эксплуатации построенных объектов капитального строительства и в пределах территории, указанной в пункте 1.1. настоящего Договора.

3.1.14. Не использовать освобожденные помещения в объектах капитального строительства, перечисленных в приложении № 2 к настоящему Договору, в целях, не связанных с исполнением обязательств по настоящему Договору.

3.1.15. Предоставлять «Администрации» отчеты по формам, установленным в приложении № 5 к настоящему Договору:

отчетность по осуществляемым «Застройщиком» этапам реализации решения о комплексном развитии территории жилой застройки подлежит предоставлению ежеквартально в адрес «Администрации» не позднее 15 числа первого месяца квартала, следующего за отчетом, по форме № 1 согласно приложению № 5 к настоящему Договору;

отчетность о ходе расселения объектов жилищного фонда, расположенного на территории жилой застройки городского округа «Город Архангельск» в границах части элемента планировочной структуры:

просп. Новгородский, ул. Северодвинская, просп. Ломоносова, ул. Розы Люксембург, подлежит предоставлению ежемесячно в адрес «Администрации» не позднее 5 числа месяца, следующего за отчетным, по форме № 2 согласно приложению № 5 к настоящему Договору.

Предоставлять «Администрации» информацию по запросам «Администрации» в соответствии с пунктом 3.4.3 настоящего Договора.

3.1.16. Оплатить цену права на заключение настоящего Договора, указанную в пункте 2.1 настоящего Договора, в порядке, установленном настоящим Договором.

3.1.17. Срок выполнения обязательств «Застройщика», указанных в подпунктах с 3.1.5 по 3.1.13 настоящего Договора, подлежит уточнению по каждому этапу реализации решения о комплексном развитии территории жилой застройки, но не может превышать сроки с даты начала этапов реализации решения о комплексном развитии территории жилой застройки, определенных в порядке, предусмотренном подпунктом 3.1.3 настоящего Договора.

3.1.18. После завершения каждого обязательства этапа реализации решения о комплексном развитии территории жилой застройки (приложение № 3), «Застройщик» в течение 10 (десяти) рабочих дней письменно уведомляет «Администрацию» о факте завершения указанного обязательства этапа и представляет отчет об исполнении обязательства этапа по форме № 1, указанной в приложении № 5 к настоящему Договору; документы, подтверждающие исполнение обязательства и подписанный Акт об исполнении в 2 (двух) экземплярах по форме, указанной в приложении № 4 к настоящему Договору.

Указанный Акт от имени «Администрации» подписывается уполномоченными органами «Администрации».

3.2. «Застройщик» вправе:

3.2.1. Обращаться в «Администрацию» с заявлением о выдаче разрешения на использование земель и земельных участков, градостроительного плана земельного участка, предоставлении земельных участков без проведения торгов в соответствии с земельным законодательством для строительства в границах территории жилой застройки, о выдаче разрешений на строительство и ввод объектов капитального строительства в эксплуатацию.

3.2.2. Привлекать к исполнению настоящего Договора иное лицо (лиц) с возложением на него обязательств по выполнению определенного вида или отдельных этапов работ либо по финансированию затрат, связанных с исполнением настоящего Договора. За действия (бездействия) привлеченного лица (лиц) «Застройщик» отвечает как за свои собственные действия (бездействия).

3.2.3. В одностороннем порядке отказаться от исполнения настоящего Договора в случае неисполнения или ненадлежащего исполнения «Администрацией» обязательств, предусмотренных подпунктами 3.3.2, 3.3.5, 3.3.7 настоящего Договора.

3.3. «Администрация» обязана:

3.3.1. В течение 1 (одного) месяца с даты заключения настоящего Договора предоставить «Застройщику» номенклатуру жилых помещений с нормами предоставления жилых помещений муниципальной жилищного фонда и с учетом требований, установленных Жилищным кодексом Российской Федерации, которые должны быть переданы в муниципальную собственность для предоставления гражданам, выселяемым из муниципальных жилых помещений, занимаемых по договорам социального найма (договорам найма специализированного жилого помещения, договорам найма жилого помещения коммерческого использования), расположенных в многоквартирных жилых домах, перечисленных в приложении № 2 к настоящему Договору.

3.3.2. В течение двух месяцев, с момента предоставления «Застройщиком», утвердить документацию по планировке территории в соответствии с требованиями Градостроительного кодекса Российской Федерации.

В случае направления документации по планировке территории на доработку, срок, установленный в абзаце первом настоящего пункта, начинает исчисляться с даты регистрации повторно представленной на утверждение документации по планировке территории после доработки.

3.3.3. Согласовать в течение 20 (двадцати) рабочих дней со дня получения от «Застройщика» информацию, указанную в пункте 1.4 и подпункте 3.1.3 настоящего Договора, и представленную по формам согласно приложению № 3 к настоящему Договору, в случае ее соответствия требованиям действующего законодательства, документации по планировке территории.

В случае несоответствия информации, указанной в абзаце первом настоящего пункта, требованиям действующего законодательства, документации по планировке территории, указанная информация подлежит возврату «Застройщику» на доработку с указанием выявленных замечаний (возражений).

3.3.4. Срок доработки выявленных замечаний (возражений) не может превышать 15 (пятнадцати) рабочих дней с даты уведомления «Застройщика» о возврате информации на доработку.

3.3.5. По истечении шести месяцев с даты получения собственниками жилых помещений в домах, перечисленных в приложении № 2 к настоящему Договору и признанных в установленном Правительством Российской Федерации порядке аварийными и подлежащими сносу, расположенных на земельных участках, в отношении которых в соответствии с пунктом 3.1.5 настоящего Договора «Застройщиком» в адрес «Администрации» направлено ходатайство об изъятии земельных участков для государственных или муниципальных нужд, требований в соответствии с частью 11 статьи 32 Жилищного кодекса Российской Федерации о сносе многоквартирных домов, расположенных в границах территории, подлежащей комплексному развитию, принять в установленном законодательством Российской Федерации порядке решение об изъятии для муниципальных нужд жилых помещений, за исключением жилых помещений, принадлежащих на праве собственности «Администрации», в многоквартирных домах, признанных аварийными и подлежащими сносу, а также земельных участков, на которых расположены такие многоквартирные дома.

3.3.6. В течение 30 (тридцати) рабочих дней с даты выполнения «Застройщиком» обязательств, предусмотренных подпунктами с 3.1.1 по 3.1.7 настоящего Договора, принять в порядке, установленном законодательством Российской Федерации, муниципальными правовыми актами «Администрации», решение о сносе многоквартирных домов, указанных в приложении № 2 к настоящему Договору и признанных аварийными и подлежащими сносу, иных объектов капитального строительства, объектов инженерно-технического обеспечения, указанных в приложении № 2 к настоящему Договору, в сроки выполнения обязательств в соответствии с этапами реализации решения о комплексном развитии территории жилой застройки, предусмотренными приложением № 3 к настоящему Договору.

3.3.7. При условии выполнения «Застройщиком» обязательств, предусмотренных подпунктами с 3.1.1 по 3.1.10 настоящего Договора, на основании письменного заявления «Застройщика» в сроки, установленные действующим законодательством:

принять решение о предоставлении «Застройщику» в аренду без проведения торгов в соответствии с земельным законодательством для строительства в границах территории, подлежащей комплексному развитию, земельных участков, которые находятся в муниципальной собственности «Администрации» и государственная собственность на которые не разграничена, и которые не обременены правами третьих лиц, выдать разрешения на использование земель и земельных участков, градостроительные планы земельных участков и разрешения на строительство в соответствии с требованиями действующего законодательства.

3.4. «Администрация» вправе:

3.4.1. В одностороннем порядке отказаться от исполнения настоящего Договора в случае неисполнения или ненадлежащего исполнения «Застройщиком» обязательств, предусмотренных подпунктами с 3.1.1 по 3.1.13 и подпунктом 3.1.16 настоящего Договора.

3.4.2. В одностороннем порядке досрочно отказаться от договора аренды земельного участка, предоставленного для целей комплексного развития территории, при наступлении обстоятельств, указанных в подпункте 3.4.1 настоящего Договора.

3.4.3. Запрашивать у «Застройщика» информацию и документы, необходимые для осуществления контроля выполнения условий Договора, в том числе сроков исполнения обязательств, указанных в пункте 3.1 раздела 3 настоящего Договора.

#### 4. Ответственность сторон и разрешение споров

4.1. За неисполнение и (или) ненадлежащее исполнение обязательств по настоящему Договору «Стороны» несут ответственность в соответствии с действующим законодательством Российской Федерации и настоящим Договором.

4.2. В случае нарушения «Застройщиком» в отчетном периоде сроков, предусмотренных подпунктом 1.4, подпунктами с 3.1.1 по 3.1.17 настоящего Договора, «Застройщик» уплачивает «Администрации» неустойку (пеню) в размере 0,05% от цены права на заключение Договора (цена права на заключение настоящего Договора установлена в размере суммы итоговой цены аукциона на право заключения настоящего Договора), предусмотренной разделом 2 настоящего Договора, за каждый день просрочки исполнения каждого обязательства, начиная со дня, следующего после дня истечения сроков, установленных подпунктом 1.4, подпунктами с 3.1.1 по 3.1.13 и подпунктами 3.1.15, 3.1.16 настоящего Договора, до момента полного исполнения соответствующих обязательств по настоящему Договору или до даты расторжения настоящего Договора в установленном законом порядке, в течение 10 (десяти) рабочих дней с даты получения уведомления об уплате неустойки (пени), а также возмещает причиненные убытки в полном размере сверх штрафа.

В случае осуществления «Застройщиком» строительства на территории жилой застройки с нарушением норм градостроительного законодательства, в том числе без выданного в установленном законом порядке разрешения на строительство, «Застройщик» уплачивает «Администрации» штраф в размере 30% от цены права на заключение Договора (цена права на заключение настоящего Договора установлена в размере суммы итоговой цены аукциона на право заключения настоящего Договора), предусмотренной разделом 2 настоящего Договора.

4.3. В случае неисполнения «Администрацией» обязательств, предусмотренных подпунктами с 3.3.1 по 3.3.7 настоящего Договора, «Застройщик» вправе потребовать возмещения ему убытков, причиненных неисполнением или ненадлежащим исполнением указанных обязательств.

4.4. В случае неисполнения или ненадлежащего исполнения «Застройщиком» обязательств, предусмотренных подпунктами с 3.1.1 по 3.1.13 и подпунктом 3.1.16 настоящего Договора, право аренды земельного участка, предоставленного в соответствии с подпунктом 3.3.7 настоящего Договора для целей комплексного развития территории, подлежит досрочному прекращению путем одностороннего отказа «Администрации» от договора аренды такого земельного участка.

4.5. В случае реализации «Застройщиком» права на отказ от исполнения настоящего Договора, право аренды земельного участка, предоставленного для целей комплексного развития территории, подлежит прекращению.

4.6. Споры, возникающие при исполнении настоящего Договора, «Стороны» разрешают путем переговоров.

Срок досудебного урегулирования «Сторонами» спора (рассмотрение претензий, в том числе об уплате неустойки (пени)) составляет 20 (двадцать) рабочих дней со дня получения претензии (требования).

4.7. При недостижении согласия споры подлежат рассмотрению в судебном порядке в Арбитражном суде Архангельской области.

**5. Срок действия договора. Порядок внесения изменений в договор. Условия расторжения договора**

5.1. Настоящий Договор вступает в силу с даты заключения (подписания) и действует до даты исполнения «Сторонами» обязательств, предусмотренных настоящим Договором, но не более 5 (пяти) лет с даты его заключения (подписания).

5.2. Настоящий Договор может быть расторгнут по соглашению «Сторон».

5.3. Настоящий Договор прекращает свое действие по следующим основаниям: односторонний отказ «Администрации» от исполнения настоящего Договора, в случае неисполнения «Застройщиком» обязательств, предусмотренных подпунктами с 3.1.1 по 3.1.13 и подпунктом 3.1.16 настоящего Договора

односторонний отказ «Застройщика» от исполнения настоящего Договора в случае неисполнения или ненадлежащего исполнения «Администрацией» обязательств, предусмотренных подпунктами 3.3.2, 3.3.5, 3.3.7 настоящего Договора.

5.3.1. «Сторона» – инициатор досрочного расторжения настоящего Договора по условиям, предусмотренным пунктом 5.3 настоящего Договора, направляет другой «Стороне» уведомление об отказе от Договора с указанием причины отказа от Договора.

Договор считается расторгнутым с момента получения другой «Стороной» уведомления об отказе от Договора.

5.3.2. В случае досрочного расторжения Договора расходы, понесенные одной из «Сторон» в рамках исполнения условий Договора, другой «Стороной» не возмещаются.

В случае досрочного расторжения Договора убытки, причиненные одной из «Сторон» в рамках исполнения условий Договора, другой «Стороной» не возмещаются.

5.3.3. Внесение изменений в Договор допускается после внесения соответствующих изменений в решение о комплексном развитии территории посредством заключения «Сторонами» дополнительного соглашения к Договору (часть 17 статьи 68 Градостроительного кодекса Российской Федерации).

Проект дополнительного соглашения к Договору подлежит согласованию с министерством строительства и архитектуры Архангельской области в соответствии с пунктом 27 Порядка реализации решения о комплексном развитии территории, порядка определения границ территории, подлежащей комплексному развитию, и иных требований к комплексному развитию территории, устанавливаемых в соответствии с Градостроительным кодексом Российской Федерации, утвержденном постановлением Правительства Архангельской области от 30 июня 2021 № 326-п (с изменениями).

5.3.4 Изменения Договора вступают в силу с момента подписания «Сторонами» дополнительного соглашения к Договору, предусматривающего эти изменения.

**6. Обстоятельства непреодолимой силы**

6.1. Если иное не предусмотрено действующим законодательством, настоящим Договором, «Застройщик», не исполнивший или ненадлежащим образом исполнивший обязательство по настоящему Договору при осуществлении предпринимательской деятельности, несет ответственность, если не докажет, что надлежащее исполнение оказалось невозможным вследствие непреодолимой силы, то есть чрезвычайных и непредотвратимых при данных условиях обстоятельств. К таким обстоятельствам не относятся, в частности, нарушение обязанностей со стороны контрагентов должника, отсутствие на рынке нужных для исполнения товаров, отсутствие у должника необходимых денежных средств.

6.2. Действия «Сторон» в случае наступления событий, указанных в пункте 6.1 настоящего Договора, регламентируются действующим законодательством Российской Федерации.

**7. Заключительные положения**

7.1. Вопросы, не урегулированные настоящим Договором, регламентируются действующим законодательством Российской Федерации, законодательством Архангельской области, муниципальными правовыми актами городского округа «Город Архангельск».

7.2. Любое уведомление, направленное «Сторонами» друг другу по настоящему Договору, должно быть совершено в письменной форме. Указанное уведомление считается направленным надлежащим образом, если оно доставлено адресату посылным (курьером), либо заказным письмом с уведомлением о вручении.

Любое уведомление, направленное заказным письмом с уведомлением о вручении и не полученное Стороной, считается полученным по истечении месячного срока.

Обо всех изменениях в платежных и почтовых реквизитах «Стороны» обязаны немедленно извещать друг друга. Действия, совершенные по старым адресам и счетам, совершенные до получения уведомлений об их изменении, засчитываются в исполнение обязательств.

7.3. К настоящему Договору прилагается и является неотъемлемой его частью: приложение № 1 «Местоположение, границы территории жилой застройки городского округа «Город Архангельск» в границах части элемента планировочной структуры: просп. Новгородский, ул. Северодвинская, просп. Ломоносова, ул. Розы Люксембург, подлежащей комплексному развитию, со схемой»;

приложение № 2 «Перечень объектов капитального строительства, не являющихся объектами культурного наследия (памятники истории и культуры) народов Российской Федерации, расположенных на территории жилой застройки городского округа «Город Архангельск», в границах части элемента планировочной структуры: просп. Новгородский, ул. Северодвинская, просп. Ломоносова, ул. Розы Люксембург, подлежащих сносу, реконструкции, и их отдельные характеристики»;

приложение № 3 «Обязательства «Застройщика»»;

приложение № 4 «Акт о результатах реализации договора о комплексном развитии территории жилой застройки городского округа «Город Архангельск» в границах части элемента планировочной структуры: просп. Новгородский, ул. Северодвинская, просп. Ломоносова, ул. Розы Люксембург»;

приложение № 5 «Формы отчетности»;

приложение № 6 «Информация о вступивших в законную силу решениях судов на день принятия решения о комплексном развитии территории жилой застройки городского округа «Город Архангельск» в границах части элемента планировочной структуры: просп. Новгородский, ул. Северодвинская, просп. Ломоносова, ул. Розы Люксембург».

7.4. Настоящий Договор составлен в двух экземплярах, имеющих одинаковую юридическую силу.

**8. Место нахождения, реквизиты, подписи сторон**

**"Администрация"**  
Администрация городского округа "Город Архангельск" (уполномоченное лицо)  
ИНН 2901065991  
Адрес: 163000, г. Архангельск, пл. В.И. Ленина, д. 5.  
Тел.

**"Застройщик"**  
ИНН  
Адрес:  
р/с  
к/счет  
БИК  
Телефон:  
E-mail:  
  
Руководитель юридического лица (представитель)

\_\_\_\_\_  
Ф.И.О.  
подпись

\_\_\_\_\_  
Ф.И.О.  
подпись

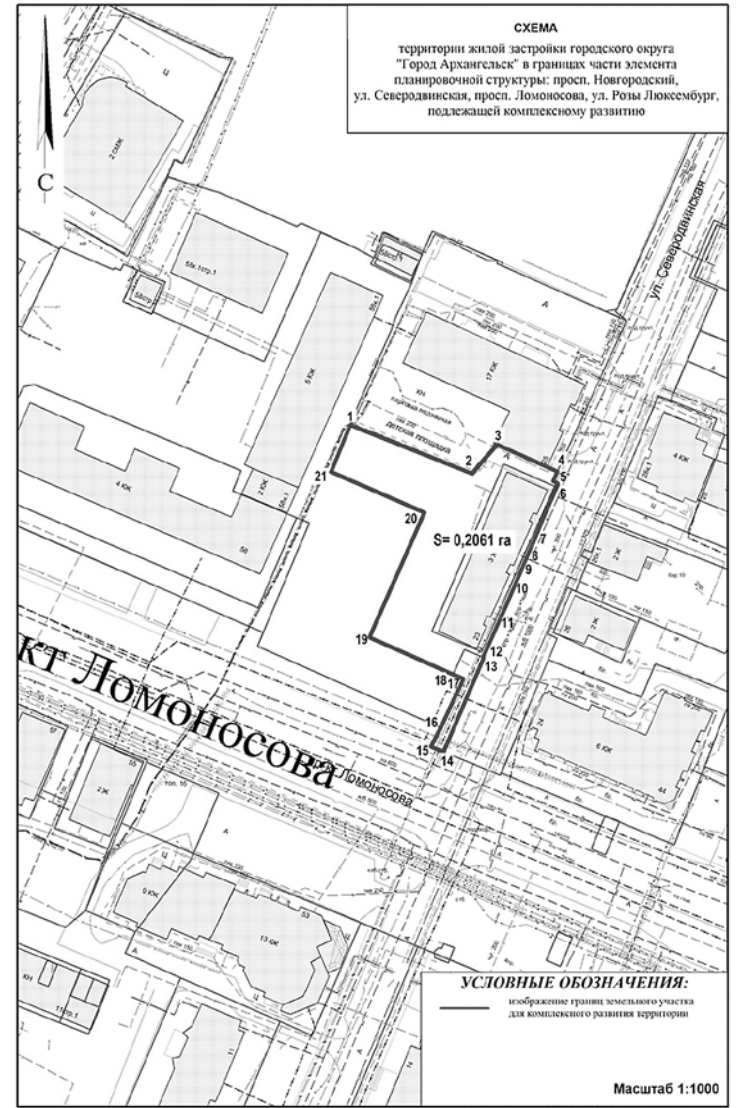
ПРИЛОЖЕНИЕ № 1  
к договору о комплексном развитии территории жилой застройки городского округа «Город Архангельск» в границах части элемента планировочной структуры: просп. Новгородский, ул. Северодвинская, просп. Ломоносова, ул. Розы Люксембург

от \_\_\_\_\_ № \_\_\_\_\_

**Местоположение, границы территории жилой застройки городского округа «Город Архангельск» в границах части элемента планировочной структуры: просп. Новгородский, ул. Северодвинская, просп. Ломоносова, ул. Розы Люксембург, подлежащей комплексному развитию, со схемой**

Перечень координат характерных точек границ территории жилой застройки городского округа "Город Архангельск" в границах части элемента планировочной структуры: просп. Новгородский, ул. Северодвинская, просп. Ломоносова, ул. Розы Люксембург, подлежащей комплексному развитию площадью 0,2061 га

Номер точки	X	Y	Дирекционный угол	Длина
1	650662.30	2520847.64	109°32.0'	34.16
2	650650.88	2520879.83	38°43.9'	9.91
3	650658.61	2520886.03	111°42.5'	17.22
4	650652.24	2520902.03	201°57.4'	2.73
5	650649.71	2520901.01	117°18.0'	1.39
6	650649.07	2520902.25	200°52.0'	15.94
7	650634.17	2520896.57	200°41.7'	4.33
8	650630.12	2520895.04	200°52.0'	4.10
9	650626.29	2520893.58	200°53.6'	7.96
10	650618.85	2520890.74	201°24.5'	7.32
11	650612.04	2520888.07	201°41.4'	9.58
12	650603.14	2520884.53	138°48.8'	0.21
13	650602.98	2520884.67	200°51.7'	26.60
14	650578.13	2520875.20	290°12.1'	3.59
15	650579.37	2520871.83	25°46.5'	5.52
16	650584.34	2520874.23	22°46.4'	14.00
17	650597.25	2520879.65	292°24.0'	3.02
18	650598.40	2520876.86	291°36.6'	23.81
19	650607.17	2520854.72	21°36.8'	35.59
20	650640.26	2520867.83	291°19.0'	26.55
21	650649.91	2520843.10	20°07.4'	13.20
1	650662.30	2520847.64	-	-



ПРИЛОЖЕНИЕ № 2  
к договору о комплексном развитии территории жилой застройки городского округа «Город Архангельск» в границах части элемента планировочной структуры: просп. Новгородский, ул. Северодвинская, просп. Ломоносова, ул. Розы Люксембург

от \_\_\_\_\_ № \_\_\_\_\_

**Перечень объектов капитального строительства, не являющихся объектами культурного наследия (памятники истории и культуры) народов Российской Федерации, расположенных на территории жилой застройки городского округа «Город Архангельск», в границах части элемента планировочной структуры: просп. Новгородский, ул. Северодвинская, просп. Ломоносова, ул. Розы Люксембург, подлежащих сносу, реконструкции, и их отдельные характеристики**

№	Адрес	Кадастровый номер объекта капитального строительства	Общая площадь квартир, кв. м	Жилая площадь квартир по видам собственности, кв. м		Вид работ
				муниципальная	частная	
Многоквартирные дома, признанные аварийными и подлежащими сносу						
1	ул. Северодвинская, д. 23 (год постройки 1935)	29:22:050507:73	220,06	129,90	90,16	расселение и снос
Линейные объекты коммунальной, транспортной инфраструктур <*>						
№	Линейный объект			Кадастровый номер объекта капитального строительства		
1	Внутриквартальные сети водопровода 173-174 квартала			29:22:000000:8124		

2	Внутриквартальные сети водопровода 165 квартала	29:22:000000:8407
3	Внутриквартальные сети хозяйственно-бытовой канализации 165 квартала	29:22:000000:8407
4	Сети наружной хозяйственно-бытовой канализации по ул. Северодвинская, протяженность 324 м	29:22:000000:8228
5	Сооружения электроэнергетики, протяженность 593 м	29:22:050507:506
6	"Улица Северодвинская от просп. Ломоносова до просп. Новгородского", протяженность 180 м	29:22:050507:249

<\*> Предложения по обеспечению сохранения существующих инженерных сетей, их реконструкции, а также по строительству новых инженерных сетей определяются проектом планировки территории с учетом планируемой застройки "Застройщиком" по техническим условиям, выданными ресурсоснабжающими организациями.

Дополнительно за счет средств лица, заключившего договор, расселить:  
 жилое помещение площадью 37,7 кв. м с кадастровым номером 29:22:090112:46, расположенное по адресу: Архангельская область, город Архангельск, ул. Севстрой, д. 17, кв. 9;  
 жилое помещение площадью 65,00 кв. м с кадастровым номером 29:22:022513:72, расположенное по адресу: Архангельская область, город Архангельск, ул. Кедрова, д. 27, кв. 6;  
 жилое помещение площадью 51,80 кв. м с кадастровым номером 29:22:031611:324, расположенное по адресу: Архангельская область, город Архангельск, ул. Ильича, д. 16, кв. 4.

ПРИЛОЖЕНИЕ № 3  
 к договору о комплексном развитии территории жилой застройки городского округа «Город Архангельск» в границах части элемента планировочной структуры: просп. Новгородский, ул. Северодвинская, просп. Ломоносова, ул. Розы Люксембург  
 от \_\_\_\_\_ № \_\_\_\_\_

### Обязательства «Застройщика»

#### Сроки выполнения обязательств с учетом утвержденной документации по планировке территории, этапами реализации решения о комплексном развитии территории жилой застройки, решений судов\*

№ п/п	Обязательства "Застройщика"	Сроки выполнения обязательств "Застройщика" (указать дату (число, месяц, год) начала и окончания этапа)		
		Первый этап**	Второй этап***	Третий этап****
1	Направление в адрес "Администрации" ходатайства об изъятии земельных участков для государственных или муниципальных нужд			
2	Передача "Застройщиком" в собственность "Администрации" жилых помещений для предоставления гражданам, выселяемым из жилых помещений, предоставленных по договорам социального найма (договорам найма специализированного жилого помещения, договорам найма жилого помещения коммерческого использования)			
3	Определение размера возмещения за изымаемые, или освобождаемые объекты недвижимого имущества			
4	Выплата возмещения, или предоставления взамен изымаемого, или освобождаемого жилого помещения другого жилого помещения с зачетом его стоимости при определении размера возмещения за изымаемое или освобождаемое жилое помещение			
5	Снос жилых домов (объектов капитального строительства)			
6	Образование земельных участков, проведение государственного кадастрового учета			
7	Строительство объектов капитального строительства в соответствии с утвержденным проектом планировки, проектом межевания, включая ввод объектов капитального строительства в эксплуатацию			
8	Строительство и (или) реконструкции объектов коммунальной, транспортной инфраструктур, включая ввод объектов в эксплуатацию			
9	Передача в муниципальную собственность объектов транспортной инфраструктуры			
Срок действия Договора		5 лет (60 месяцев)		
Предельный срок реализации решения о комплексном развитии территории жилой застройки		5 лет (60 месяцев)		

Приложение: \* Решения судов, которые указаны в пунктах 3.1.6, 3.1.7 договора № \_\_\_\_\_ от \_\_\_\_\_ с указанием перечня многоквартирных домов и (или) жилых помещений.

\*\* Указать перечень многоквартирных домов входящих в первый этап.  
 \*\*\* Указать перечень многоквартирных домов входящих во второй этап.  
 \*\*\*\* Указать перечень многоквартирных домов входящих в третий этап.

#### Перечень объектов капитального строительства, линейных объектов, подлежащих строительству, реконструкции в соответствии с утвержденной документацией по планировке территории и этапами реализации решения о комплексном развитии территории жилой застройки

№ п/п	Этап реализации решения о комплексном развитии территории жилой застройки	Перечень объектов капитального строительства, линейных объектов (в том числе подлежащих передаче в собственность "Администрации")	Соотношение общей площади жилых и нежилых помещений в многоквартирных домах	Условие о размещении на первых этажах многоквартирных домов нежилых помещений
1				
2				
3				

#### Перечень видов работ по благоустройству территории жилой застройки городского округа «Город Архангельск», срок их выполнения

№ п/п	Этапы реализации решения о комплексном развитии территории жилой застройки *	Перечень выполняемых "Застройщиком" видов работ по благоустройству территории жилой застройки **	Срок выполнения работ по благоустройству территории жилой застройки
1			

2		
3		

Администрация городского округа "Город Архангельск" (уполномоченное лицо) \_\_\_\_\_  
 Руководитель юридического лица (представитель) \_\_\_\_\_

подпись \_\_\_\_\_

\* Указываются сроки выполнения каждого этапа реализации решения о комплексном развитии территории жилой застройки, количество многоквартирных домов, иных объектов капитального строительства, объектов инженерно-технического обеспечения из перечисленных в приложении № 2 к настоящему Договору, планируемых к сносу;

\*\* Указывается с учетом требований «СП 476.1325800.2020. Свод правил. Территории городских и сельских поселений. Правила планировки, застройки и благоустройства жилых микрорайонов», утвержденных Приказом Минстроя России от 24 января 2020 года № 33/пр.

ПРИЛОЖЕНИЕ № 4  
 к договору о комплексном развитии территории жилой застройки городского округа «Город Архангельск» в границах части элемента планировочной структуры: просп. Новгородский, ул. Северодвинская, просп. Ломоносова, ул. Розы Люксембург  
 от \_\_\_\_\_ № \_\_\_\_\_

#### АКТ о результатах реализации договора о комплексном развитии территории жилой застройки городского округа «Город Архангельск» в границах части элемента планировочной структуры: просп. Новгородский, ул. Северодвинская, просп. Ломоносова, ул. Розы Люксембург

Администрация городского округа «Город Архангельск» в лице уполномоченного лица \_\_\_\_\_, действующего на основании \_\_\_\_\_, именуемая в дальнейшем «Администрация», с одной стороны, и \_\_\_\_\_ в лице \_\_\_\_\_, действующего на основании \_\_\_\_\_, именуемый в дальнейшем «Застройщик», с другой стороны, именуемые при совместном упоминании «Стороны», составили настоящий акт о нижеследующем:

Обязательства «Застройщика» и сроки выполнения обязательств, предусмотренные Договором о комплексном развитии территории жилой застройки (приложение № 3 к Договору) в части \_\_\_\_\_ исполнены в следующем объеме:

Администрация городского округа "Город Архангельск" (уполномоченное лицо) \_\_\_\_\_  
 Руководитель юридического лица (представитель) \_\_\_\_\_

подпись \_\_\_\_\_

ПРИЛОЖЕНИЕ № 5  
 к договору о комплексном развитии территории жилой застройки городского округа «Город Архангельск» в границах части элемента планировочной структуры: просп. Новгородский, ул. Северодвинская, просп. Ломоносова, ул. Розы Люксембург  
 от \_\_\_\_\_ № \_\_\_\_\_

### ФОРМЫ ОТЧЕТНОСТИ

#### Форма № 1 Отчетность по осуществляемым «Застройщиком» этапам реализации решения о комплексном развитии территории жилой застройки\*

№	Наименование обязательства этапа реализации решения о комплексном развитии территории жилой застройки согласно обязательствам "Застройщика"	Срок реализации в соответствии с приложением № 3 к Договору	Фактический срок реализации	Обоснование причины отклонения от срока реализации (при наличии просрочки)	Мероприятия, планируемые к устранению причины отклонения от срока реализации (при наличии просрочки)
1					
2					
....					

\* Подлежит представлению ежеквартально в адрес «Администрации» (не позднее 15 числа первого месяца квартала, следующего за отчетным).

#### Форма № 2 Отчетность о ходе расселения объектов жилищного фонда, расположенного на территории жилой застройки городского округа «Город Архангельск» в границах части элемента планировочной структуры: просп. Новгородский, ул. Северодвинская, просп. Ломоносова, ул. Розы Люксембург по состоянию на \*\*

Многоквартирные дома, признанные аварийными								
Адрес дома (этап расселения)	№ квартиры, кадастровый номер	Общая площадь квартиры, кв.м	Общее кол-во собственников и нанимателей, подлежащих расселению (человек)	Расселено, кв. м	Расселено, человек	Дата расселения	Информация об изъятии	Дата сноса дома

Многоквартирные дома, которые соответствуют критериям, установленным Постановлением Правительства Архангельской области от 30.06.2021 № 326-пп								
Адрес дома (этап расселения)	№ квартиры, кадастровый номер	Общая площадь квартиры, кв.м	Общее кол-во собственников и нанимателей, подлежащих расселению (человек)	Расселено, кв. м	Расселено, человек	Дата расселения	Информация об изъятии	Дата сноса дома

\*\* Подлежит представлению ежемесячно в адрес «Администрации» (не позднее 5 числа месяца, следующего за отчетным).

## Правила заполнения формы отчетности № 2

1. В отчетности указывается информация по каждой квартире, подлежащей расселению, на дату составления отчета.
2. В случае если дом расселен не полностью, то есть находится в процессе расселения, необходимо указывать в столбце «Дата расселения» информацию «находится в процессе расселения», а в случае возникновения судебного спора – номер дела.
3. В отношении коммунальных квартир информация заполняется по комнатам.
4. Под датой расселения в настоящей форме понимается дата перехода прав на квартиру/комнату в многоквартирном доме (в случае, если объект находится в общей долевой собственности и дата расселения нескольких собственников отличается – указывается дата переселения каждого собственника), а именно:
  - для собственников – дата регистрации права собственности в ЕГРН за «Застройщиком»;
  - для нанимателей по договорам социального найма – дата снятия с регистрационного учета последнего нанимателя.
5. Под датой сноса дома в настоящей форме понимается дата Акта приемки выполненных работ по сносу дома, подписанного департаментом городского хозяйства Администрации городского округа «Город Архангельск».

ПРИЛОЖЕНИЕ № 6  
к договору о комплексном развитии  
территории жилой застройки  
городского округа «Город Архангельск»  
в границах части элемента  
планировочной структуры:  
просп. Новгородский, ул. Северодвинская,  
просп. Ломоносова, ул. Розы Люксембург

от \_\_\_\_\_ № \_\_\_\_\_

**ИНФОРМАЦИЯ**  
**о вступивших в законную силу решений судов на день принятия решения**  
**о комплексном развитии территории жилой застройки городского**  
**округа «Город Архангельск» в границах части элемента планировочной структуры:**  
**просп. Новгородский, ул. Северодвинская,**  
**просп. Ломоносова, ул. Розы Люксембург**

№	Решение суда
1	Решение Октябрьского районного суда города Архангельска от 5 августа 2013 года по делу № 2-5674/2013 (ул. Ильича, д. 16, кв. 4)
2	Решение Октябрьского районного суда города Архангельска от 1 марта 2022 года по делу № 2-712/2022 (ул. Кедрова, д. 27, кв. 6)
3	Решение Ломоносовского районного суда города Архангельска от 8 февраля 2024 года по делу № 2-1303/2024 (ул. Севстрой, д. 17, кв. 9)
4	Решение Октябрьского районного суда города Архангельска от 27 октября 2020 года по делу № 2-3482/2020 (ул. Северодвинская, д. 23, кв. 14)
5	Решение Октябрьского районного суда города Архангельска от 19 ноября 2020 года по делу № 2-4007/2020 (ул. Северодвинская, д. 23, кв. 1)

**Сообщение о планируемом изъятии земельного участка**  
**для муниципальных нужд по адресу:**  
**г. Архангельск, ул. 100-й дивизии, д. 8**

1. Цель изъятия земельного участка для муниципальных нужд – изъятие земельного участка в связи с признанием многоквартирного жилого дома № 8 по ул. 100-й дивизии в г. Архангельске аварийным и подлежащим сносу.
2. Адрес месторасположения земельного участка: г. Архангельск, ул. 100-й дивизии, д. 8. Границы земельного участка 29:22:081104:3У45 определены проектом межевания территории городского округа «Город Архангельск» в границах кадастрового квартала 29:22:081104, утвержденным распоряжением Главы городского округа «Город Архангельск» от 01.03.2024 № 961р:



На данном земельном участке расположены следующие объекты недвижимости:  
ул. 100-й дивизии, д. 8, кв. 1, кадастровый номер 29:22:081104:186;  
ул. 100-й дивизии, д. 8, кв. 3, кадастровый номер 29:22:081104:185;  
ул. 100-й дивизии, д. 8, кв. 4, кадастровый номер 29:22:081104:191;  
ул. 100-й дивизии, д. 8, кв. 5, кадастровый номер 29:22:081104:184;  
ул. 100-й дивизии, д. 8, кв. 6, кадастровый номер 29:22:081104:187;  
ул. 100-й дивизии, д. 8, кв. 9, кадастровый номер 29:22:081104:180;  
ул. 100-й дивизии, д. 8, кв. 10, кадастровый номер 29:22:081104:188.

3. Ознакомиться с проектом межевания, а также получить информацию о предполагаемом изъятии земельного участка, указанного в п. 1 настоящего сообщения, и расположенных на нем объектов недвижимого имущества для муниципальных нужд, а также подать заявления об учете прав на земельный участок и иные объекты недвижимого имущества, заинтересованные лица могут по адресу: г. Архангельск, пл. В.И. Ленина, д. 5, каб. 436 (вторник, четверг с 14:00 до 16:00 часов), тел. (8182) 60-74-68. Заявление на подачу информации может быть подано заинтересованными лицами в течение 60 дней с момента опубликования настоящего сообщения.
4. Официальный сайт Администрации городского округа «Город Архангельск» в информационно-телекоммуникационной сети «Интернет», где размещено настоящее сообщение - arhcit.gosuslugi.ru. Также настоящее сообщение размещено на информационном стенде у каб. 423, расположенном по адресу: г. Архангельск, пл. В.И. Ленина, д. 5.

5. Уполномоченный орган местного самоуправления, осуществляющий выявление лиц, земельный участок которых подлежит изъятию для муниципальных нужд – Администрация городского округа «Город Архангельск» в лице департамента муниципального имущества Администрации городского округа «Город Архангельск».

**Сообщение о планируемом изъятии земельного участка**  
**для муниципальных нужд по адресу:**  
**г. Архангельск, ул. Куйбышева, д. 2**

1. Цель изъятия земельного участка для муниципальных нужд – изъятие земельного участка в связи с признанием многоквартирного жилого дома № 2 по ул. Куйбышева в г. Архангельске аварийным и подлежащим сносу.
2. Адрес месторасположения земельного участка: г. Архангельск, ул. Куйбышева, д. 2. Границы земельного участка 29:22:090110:3У109 определены проектом межевания территории городского округа «Город Архангельск» на часть района Цигломень в границах территориальных зон ЖЗ, Ж1, О2, Т (ул. Красина, ул. Ленинская, ул. Мира) площадью 74,6450 га, утвержденным постановлением Главы городского округа «Город Архангельск» от 24.11.2025 № 194д:



На данном земельном участке расположены следующие объекты недвижимости:  
ул. Куйбышева, д. 2, кв. 1, кадастровый номер 29:22:090110:67;  
ул. Куйбышева, д. 2, кв. 3, кадастровый номер 29:22:090110:73;  
ул. Куйбышева, д. 2, кв. 4, кадастровый номер 29:22:090110:72;  
ул. Куйбышева, д. 2, кв. 6, кадастровый номер 29:22:090110:69;  
ул. Куйбышева, д. 2, кв. 7, кадастровый номер 29:22:090110:74;  
ул. Куйбышева, д. 2, кв. 8, комната, кадастровый номер 29:22:090110:216;  
ул. Куйбышева, д. 2, кв. 8, комната, кадастровый номер 29:22:090110:215;  
ул. Куйбышева, д. 2, кв. 10, кадастровый номер 29:22:090110:71;  
ул. Куйбышева, д. 2, кв. 11, кадастровый номер 29:22:090110:76;  
ул. Куйбышева, д. 2, кв. 12, кадастровый номер 29:22:090110:203.

3. Ознакомиться с проектом межевания, а также получить информацию о предполагаемом изъятии земельного участка, указанного в п. 1 настоящего сообщения, и расположенных на нем объектов недвижимого имущества для муниципальных нужд, а также подать заявления об учете прав на земельный участок и иные объекты недвижимого имущества, заинтересованные лица могут по адресу: г. Архангельск, пл. В.И. Ленина, д. 5, каб. 436 (вторник, четверг с 14:00 до 16:00 часов), тел. (8182) 60-74-68. Заявление на подачу информации может быть подано заинтересованными лицами в течение 60 дней с момента опубликования настоящего сообщения.

4. Официальный сайт Администрации городского округа «Город Архангельск» в информационно-телекоммуникационной сети «Интернет», где размещено настоящее сообщение - arhcit.gosuslugi.ru. Также настоящее сообщение размещено на информационном стенде у каб. 423, расположенном по адресу: г. Архангельск, пл. В.И. Ленина, д. 5.

5. Уполномоченный орган местного самоуправления, осуществляющий выявление лиц, земельный участок которых подлежит изъятию для муниципальных нужд – Администрация городского округа «Город Архангельск» в лице департамента муниципального имущества Администрации городского округа «Город Архангельск».

**Сообщение о планируемом изъятии земельного участка**  
**для муниципальных нужд по адресу:**  
**г. Архангельск, ул. Гагарина, д. 17**

1. Цель изъятия земельного участка для муниципальных нужд – изъятие земельного участка в связи с признанием многоквартирного жилого дома № 17 по ул. Гагарина в г. Архангельске аварийным и подлежащим сносу.
2. Адрес месторасположения земельного участка: г. Архангельск, ул. Гагарина, д. 17. Кадастровый номер земельного участка 29:22:040708:10.

На данном земельном участке расположены следующие объекты недвижимости:  
ул. Гагарина, д. 17, кв. 4, кадастровый номер 29:22:040708:149;  
ул. Гагарина, д. 17, кв. 5, кадастровый номер 29:22:040708:152;  
ул. Гагарина, д. 17, кв. 6, кадастровый номер 29:22:040708:150.

3. Получить информацию о предполагаемом изъятии земельного участка, указанного в п. 1 настоящего сообщения, и расположенных на нем объектов недвижимого имущества для муниципальных нужд, а также подать заявления об учете прав на земельный участок и иные объекты недвижимого имущества, заинтересованные лица могут по адресу: г. Архангельск, пл. В.И. Ленина, д. 5, каб. 436, тел. (8182) 60-74-68. Заявление на подачу информации может быть подано заинтересованными лицами в течение 60 дней с момента опубликования настоящего сообщения.

4. Официальный сайт Администрации городского округа «Город Архангельск» в информационно-телекоммуникационной сети «Интернет», где размещено настоящее сообщение - arhcit.gosuslugi.ru. Также настоящее сообщение размещено на информационном стенде у каб. 423, расположенном по адресу: г. Архангельск, пл. В.И. Ленина, д. 5.

5. Уполномоченный орган местного самоуправления, осуществляющий выявление лиц, земельный участок которых подлежит изъятию для муниципальных нужд – Администрация городского округа «Город Архангельск» в лице департамента муниципального имущества Администрации городского округа «Город Архангельск».

**Сообщение о планируемом изъятии земельного участка**  
**для муниципальных нужд по адресу:**  
**г. Архангельск, ул. Емецкая, д. 9**

1. Цель изъятия земельного участка для муниципальных нужд – изъятие земельного участка в связи с признанием многоквартирного жилого дома № 9 по ул. Емецкой в г. Архангельске аварийным и подлежащим сносу.
2. Адрес месторасположения земельного участка: г. Архангельск, ул. Емецкая, д. 9. Кадастровый номер земельного участка 29:22:012305:688.

На данном земельном участке расположены следующие объекты недвижимости:  
ул. Емецкая, д. 9, кв. 1, кадастровый номер 29:22:012305:114;  
ул. Емецкая, д. 9, кв. 6, кадастровый номер 29:22:012305:116.

3. Получить информацию о предполагаемом изъятии земельного участка, указанного в п. 1 настоящего сообщения, и расположенных на нем объектов недвижимого имущества для муниципальных нужд, а также подать заявления об учете прав на земельный участок и иные объекты недвижимого имущества, заинтересованные лица могут по адресу: г. Архангельск, пл. В.И. Ленина, д. 5, каб. 436, тел. (8182) 60-74-68. Заявление на подачу информации может быть подано заинтересованными лицами в течение 60 дней с момента опубликования настоящего сообщения.

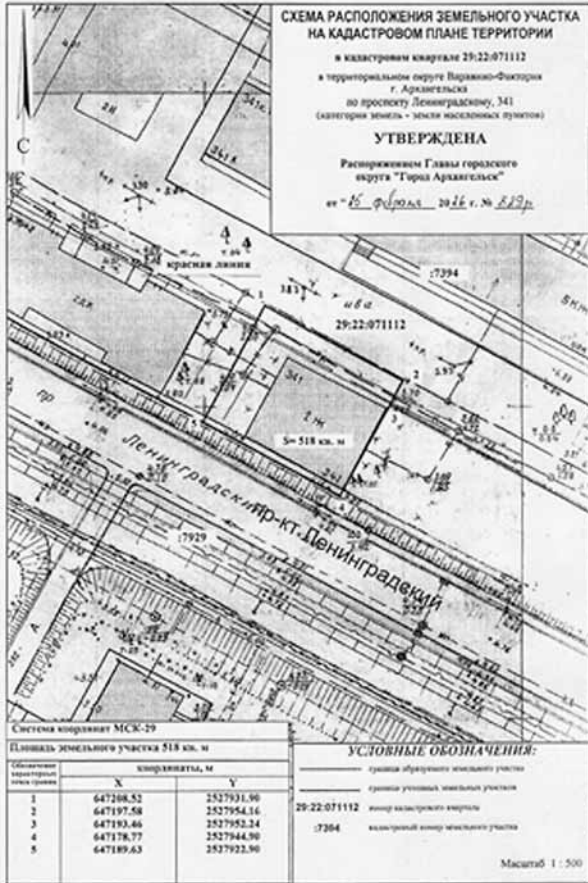
4. Официальный сайт Администрации городского округа «Город Архангельск» в информационно-телекоммуникационной сети «Интернет», где размещено настоящее сообщение - arhcit.gosuslugi.ru. Также настоящее сообщение размещено на информационном стенде у каб. 423, расположенном по адресу: г. Архангельск, пл. В.И. Ленина, д. 5.

5. Уполномоченный орган местного самоуправления, осуществляющий выявление лиц, земельный участок которых подлежит изъятию для муниципальных нужд – Администрация городского округа «Город Архангельск» в лице департамента муниципального имущества Администрации городского округа «Город Архангельск».

### Сообщение о планируемом изъятии земельного участка для муниципальных нужд по адресу: г. Архангельск, просп. Ленинградский, д. 341

1. Цель изъятия земельного участка для муниципальных нужд – изъятие земельного участка в связи с признанием многоквартирного жилого дома № 341 по просп. Ленинградскому в г. Архангельске аварийным и подлежащим сносу.

2. Адрес месторасположения земельного участка: г. Архангельск, просп. Ленинградский, д. 341. Данный земельный участок расположен в кадастровом квартале 29:22:071112. Утвержденная схема расположения земельного участка:



На данном земельном участке расположены следующие объекты недвижимости:

- 1. просп. Ленинградский, д. 341, кв. 1, кадастровый номер 29:22:071112:575;
- 2. просп. Ленинградский, д. 341, кв. 2, кадастровый номер 29:22:071112:576;
- 3. просп. Ленинградский, д. 341, кв. 3, кадастровый номер 29:22:071112:577;
- 4. просп. Ленинградский, д. 341, кв. 4, кадастровый номер 29:22:071112:578;
- 5. просп. Ленинградский, д. 341, кв. 8, кадастровый номер 29:22:071112:582.

3. Получить информацию о предполагаемом изъятии земельного участка, указанного в п. 1 настоящего сообщения, и расположенных на нем объектов недвижимого имущества для муниципальных нужд, а также подать заявления об учете прав на земельный участок и иные объекты недвижимого имущества, заинтересованные лица могут по адресу: г. Архангельск, пл. В.И. Ленина, д. 5, каб. 436, тел. (8182) 60-74-68. Заявление на подачу информации может быть подано заинтересованными лицами в течение 60 дней с момента опубликования настоящего сообщения.

4. Официальный сайт Администрации городского округа «Город Архангельск» в информационно-телекоммуникационной сети «Интернет», где размещено настоящее сообщение – arhcity.gosuslugi.ru. Также настоящее сообщение размещено на информационном стенде у каб. 423, расположенном по адресу: г. Архангельск, пл. В.И. Ленина, д. 5.

5. Уполномоченный орган местного самоуправления, осуществляющий выявление лиц, земельный участок которых подлежит изъятию для муниципальных нужд – Администрация городского округа «Город Архангельск» в лице департамента муниципального имущества Администрации городского округа «Город Архангельск».

### Сообщение о планируемом изъятии земельного участка для муниципальных нужд по адресу: г. Архангельск, ул. Колхозная, д. 6, корп. 3

1. Цель изъятия земельного участка для муниципальных нужд – изъятие земельного участка в связи с признанием многоквартирного жилого дома № 6, корп. 3 по ул. Колхозной в г. Архангельске аварийным и подлежащим сносу.

2. Адрес месторасположения земельного участка: г. Архангельск, ул. Колхозная, д. 6, корп. 3. Кадастровый номер земельного участка 29:22:012305:686.

На данном земельном участке расположены следующие объекты недвижимости:

- 1. ул. Колхозная, д. 6, корп. 3, кв. 4, кадастровый номер 29:22:012305:216;
- 2. ул. Колхозная, д. 6, корп. 3, кв. 5, кадастровый номер 29:22:012305:211;
- 3. ул. Колхозная, д. 6, корп. 3, кв. 6, кадастровый номер 29:22:012305:212;
- 4. ул. Колхозная, д. 6, корп. 3, кв. 7, кадастровый номер 29:22:012305:217;
- 5. ул. Колхозная, д. 6, корп. 3, кв. 8, кадастровый номер 29:22:012305:218;
- 6. ул. Колхозная, д. 6, корп. 3, кв. 10, кадастровый номер 29:22:012305:214.

3. Получить информацию о предполагаемом изъятии земельного участка, указанного в п. 1 настоящего сообщения, и расположенных на нем объектов недвижимого имущества для муниципальных нужд, а также подать заявления об учете прав на земельный участок и иные объекты недвижимого имущества, заинтересованные лица могут по адресу: г. Архангельск, пл. В.И. Ленина, д. 5, каб. 436, тел. (8182) 60-74-68. Заявление на подачу информации может быть подано заинтересованными лицами в течение 60 дней с момента опубликования настоящего сообщения.

4. Официальный сайт Администрации городского округа «Город Архангельск» в информационно-телекоммуникационной сети «Интернет», где размещено настоящее сообщение – arhcity.gosuslugi.ru. Также настоящее сообщение размещено на информационном стенде у каб. 423, расположенном по адресу: г. Архангельск, пл. В.И. Ленина, д. 5.

5. Уполномоченный орган местного самоуправления, осуществляющий выявление лиц, земельный участок которых подлежит изъятию для муниципальных нужд – Администрация городского округа «Город Архангельск» в лице департамента муниципального имущества Администрации городского округа «Город Архангельск».

### Сообщение о возможном установлении публичного сервитута в целях строительства и эксплуатации линейного объекта электросетевого хозяйства: Кабельная линия КЛ-10кВ от ТП-1356 до ТП-1363, Трансформаторная подстанция ТП-1363 2х400/10/0,4, Кабельная линия КЛ-0,4кВ от ТП-1363 до ВРУ МКД по ул. Р. Шаниной

1. Наименование уполномоченного органа, которым рассматривается ходатайство об установлении публичного сервитута	Администрация городского округа "Город Архангельск"
--	---

2. Цель установления публичного сервитута	в целях строительства и эксплуатации линейного объекта электросетевого хозяйства
3. Адрес или иное описание местоположения земельного участка (участков), в отношении которого испрашивается публичный сервитут	земельный участок, расположенный по адресу (местоположение): обл. Архангельская, г. Архангельск, ул. Красноармейская, дом 14, кадастровый номер 29:22:050506:1; земельный участок, расположенный по адресу (местоположение): Архангельская область, г. Архангельск, Ломоносовский территориальный округ, кадастровый номер 29:22:050506:499; земельный участок, расположенный по адресу (местоположение): обл. Архангельская, г. Архангельск, ул. Красноармейская, дом 21а, кадастровый номер 29:22:050506:37; земельный участок, расположенный по адресу (местоположение): обл. Архангельская, г. Архангельск, ул. Розы Шаниной, дом 4, кадастровый номер 29:22:050506:31; земли кадастрового квартала 29:22:050506.
4. Адрес, по которому заинтересованные лица могут ознакомиться с поступившим ходатайством об установлении публичного сервитута и прилагаемым к нему описанием местоположения границ публичного сервитута, подать заявление об учете прав на земельные участки, а также срок подачи указанных заявлений, время приема заинтересованных лиц для ознакомления с поступившим ходатайством об установлении публичного сервитута	Заинтересованные лица могут ознакомиться с поступившим ходатайством об установлении публичного сервитута и прилагаемым к нему описанием местоположения границ публичного сервитута в Администрации городского округа "Город Архангельск": по адресу: г. Архангельск, пл. В.И. Ленина, д. 5, каб. 407, тел. (8182) 607-279. Приемное время: понедельник - пятница (8:30-16:30), перерыв с 12:30 до 13:30. Правообладатели земельных участков, в отношении которых испрашивается публичный сервитут, если их права не зарегистрированы в Едином государственном реестре недвижимости, могут подать заявления в Администрацию муниципального образования "Город Архангельск" об учете их прав (обременения прав) на земельный участок с приложением копий документов, подтверждающих эти права (обременения прав), в течение тридцати дней со дня опубликования сообщения о возможном установлении публичных сервитутов.
5. Официальные сайты в информационно-телекоммуникационной сети "Интернет", на которых размещается сообщение о поступившем ходатайстве об установлении публичного сервитута	www.arhcity.ru
6. Реквизиты решений об утверждении документа территориального планирования, документации по планировке территории, программ комплексного развития систем коммунальной инфраструктуры поселения, городского округа, а также информации об инвестиционной программе субъекта естественных монополий, организации коммунального комплекса, указанных в ходатайстве об установлении публичного сервитута	Постановление Министерства строительства и архитектуры Архангельской области от 29.09.2020 № 68-п "Об утверждении правил землепользования и застройки городского округа "Город Архангельск"; Решение Архангельской городской Думы от 28.11.2012 № 495 "Об утверждении Программы комплексного развития систем коммунальной инфраструктуры муниципального образования "Город Архангельск" на период до 2025 года"
7. Официальные сайты в информационно-телекоммуникационной сети "Интернет", на которых размещены утвержденные документы территориального планирования, документация по планировке территории, программа комплексного развития систем коммунальной инфраструктуры поселения, городского округа, инвестиционная программа субъекта естественных монополий, организации коммунального комплекса, указанных в ходатайстве об установлении публичного сервитута	www.arhcity.ru, www.dvinaland.ru

Графическое описание местоположения границ публичных сервитутов с указанием координат характерных точек границ публичного сервитута:



Прошу считать недействительными аттестат об основном (общем) образовании № 02924001247959, выданный 20.06.2015 МБОУ «СОШ № 95» на имя Ивана Леонидовича Перчугова, и аттестат о среднем (общем) образовании № 02924003319901, выданный 24.06.2017 МБОУ «СОШ № 95» на имя Ивана Леонидовича Перчугова, в связи с утерей.

## Креативный музей

Проект Архангельского краеведческого музея «От коллекции – к сувениру: культурный код Архангельска» стал победителем грантового конкурса



ФОТО: АРХАНГЕЛЬСКИЙ КРАЕВЕДЧЕСКИЙ МУЗЕЙ

**Конкурс «Креативный музей» традиционно проводит Благотворительный фонд Владимира Потанина. Наш музей по итогам конкурса получил поддержку в размере 6,5 миллиона рублей.**

Как рассказали в Архангельском краеведческом музее, в рамках проекта планируется создание современной линейки музейных сувениров, основанной на предметах из коллекции учреждения и отражающей культурное наследие Русского Севера. Средства гранта также направят на перезапуск музейного магазина, который должен стать самостоятельной точкой притяжения для жителей региона и туристов.

По словам директора Архангельского краеведческого музея Александры Богдановой, особенность проекта заключается в объединении музейных коллекций, современных дизайнерских подходов и традиций народных художественных промыслов. Впервые для Архангельской области будет разработан единый дизайн-код сувенирной продукции, основанный на работе с музейными фондами. К реализации проекта привлекут экспертов креативных индустрий и мастеров, что позволит переосмыслить фондовые предметы и сделать их частью современной визуальной культуры.

– Сегодня музею важно не только сохранять и показывать коллекции, но и находить новые способы диалога с аудиторией. Сувенир становится одним из таких инструментов. Он позволяет унести с собой часть полученного культурного опыта и продолжить знакомство с наследием уже за пределами музея. Наш проект как раз про то, чтобы сделать это взаимодействие современным, понятным и востребованным, – отмечает Александра Богданова.

Кроме того, в рамках проекта будет проведено исследование музейных фондов для отбора предметов, которые станут основой будущей сувенирной продукции. Запланирован экспертный семинар «Современный музейный сувенир», в ходе которого двадцать дизайнеров под руководством четырех экспертов разработают и представят концепцию новой сувенирной линейки, после чего будет выпущена пилотная партия продукции. Также состоится обучающий семинар-совещание «Как создать музейный магазин» для сотрудников музеев Архангельской области, где участникам представят разработанные решения. Завершающим этапом станет перезапуск музейного сувенирного магазина в историко-архитектурном комплексе «Архангельские Гостиные дворы», который будет интегрирован в общий музейный опыт и позволит посетителям по-новому взаимодействовать с культурным наследием региона.

Реализация проекта запланирована на 2026–2027 годы. Он не только позволит создать востребованный современный музейный продукт, но и сформирует практическую модель работы с культурным наследием, которую смогут использовать и адаптировать другие музеи региона.



**Впервые для Архангельской области будет разработан единый дизайн-код сувенирной продукции, основанный на работе с музейными фондами**



ФОТО: КЦ «СОЛОМБАЛА-АРТ»

## И швея, и жница...

В культурном центре «Соломбала-Арт» прошел традиционный конкурс корпоративного женского творчества «Между нами, девочками»

**В девятом сезоне участвовали команды «Турклуб «Поехали!», «50 оттенков зеленого» (детский сад общеобразовательного вида № 16 «Дубок»), «Акватория» (ООО «Архангельский морской торговый порт»), «Джозо» (вокальный ансамбль «Реноме»), «Импульс» и «Устала, не могу» (специальная (коррекционная) общеобразовательная школа № 31).**

Задала тон и открыла конкурс женского творчества член жюри, педагог по эстраднему вокалу, руководитель направления «Соло-Арт» образцового художественного коллектива – вокальной студии «Территория звезд» Наталья Цветкова, исполнившая песню «Самая лучшая на земле».

В жюри вошли также художник-модельер, стилист, лауреат премии Архангельской области в сфере культуры и искусства, руководитель модельного агентства Николай Терюхин, организатор событий, член президиума Совета женщин Архангельской области Юлия Шулепина, режиссер массовых представлений культурного центра «Соломбала-Арт» Татьяна Быстрова и заведующая творческим отделом Елена Мешалкина.

В программу конкурса вошли несколько испытаний: визитная карточка «И швея, и жница», и на дуде играть мастерница, викторина на общую эрудицию и женские темы, интеллектуальный нейробатл «Глазами ИИ», музыкальный конкурс «Мелодии и танцы большой страны», конкурс креативного дизайна «Корона Русского Севера», посвященный Году



культуры Русского Севера, и киноконкурс «Голос за кадром».

Праздник красоты и таланта украсили хореографический коллектив «Эле-

гия» с хороводом «Гжель», танцевальная студия «Мечта» с танцем «Паранька» и образцовый художественный коллектив «Территория звезд» с песнями «Мне нра-

вится жить» и «Солнце в руках».

По итогам конкурса первое место заняла команда «Акватория» Архангельского морского торгового порта, второе место – команда «Импульс», третье – команда «Турклуб «Поехали!». Выявили и самых активных болельщиков. Ими оказались зрители, поддерживавшие команду «Акватория».

– Чувствуем гордость и радость от того, что мы победили. Мы не ожидали, поскольку другие команды более опытные. Нам очень понравилось участвовать в этом прекрасном конкурсе, – поделилась капитан команды-победителя Татьяна Новикова.