

Семьи сразились в «Экологическом ринге»

В центре «Контакт» в рамках масштабного муниципального проекта «Семейное время вместе» прошло яркое и содержательное мероприятие

«Экологический ринг» привлек внимание многих жителей города и стал настоящим праздником для всех, кто интересуется вопросами охраны окружающей среды и желает провести время с пользой в кругу близких и друзей.

Зал центра превратился в арену для проведения интеллектуальной викторины, главными участниками которой стали семейные команды. Родители и дети объединяли свои знания, логическое мышление и командный дух, чтобы показать, кто из них лучше ориентируется в мире природы. Мероприятие собрало 38 участников, представляющих 16 семейных команд из десяти образовательных учреждений города: школ №№ 26, 37, 49, 50, 55, 62, гимназии № 25, детских садов № 39 и № 183, ЦДОД «Контакт».

В рамках игры участникам предлагалось пройти семь разнообразных туров, каждый из которых ставил перед ними новые задачи и проверял их эрудицию. Среди них – разминка для настроения, вопросы о флоре и фауне, музыкальные загадки о природе, задания с изображениями, а также сказочные и блицтуры, требующие быстрого реагирования и точных ответов.

Особое внимание организаторы уделили командной работе, логике и знаниям участников. В результате упорной борьбы лучшими оказались семьи **Анны Новиковой** и **Матвея Семьина**, которые смогли продемонстрировать высокий уровень экологической грамотности и командного взаимодействия. Также были награждены призеры – семьи Шапкиных, Попович и Братухиных.



ФОТО: ЦЕНТР «КОНТАКТ»



Мероприятие вызвало живой интерес у участников и зрителей, создало атмосферу дружеского соперничества и совместного познания. В современном обществе, где все больше времени уходит на работу, гаджеты и повседневные заботы, особенно важно создавать такие возможности для совместного отдыха, развития и укрепления семейных связей. Проведение подобных игр способствует воспитанию экологической ответственности и формированию у молодежи бережного отношения к природе.

– Мы с сыном стали участниками «Экологического ринга» и остались очень довольны. Отличная организация мероприятия, море позитива и возможность побыть со своим ребенком в одной команде. Творческие номера детей – просто

Проведение подобных игр способствует формированию бережного отношения к природе

супер, это и песня, и стихи, и зажигательный танец старушки Шапockляк. Саму викторину тоже очень интересно проходить: вопросы были и музыкальные, и сказочные, и научные, и, конечно, с подвохом. Нам очень понравилось! Спасибо большое организаторам за возможность посетить такое мероприятие! – поделился **Алексей Шапкин**.

«Орленок» ждет!

Архангельские школьники выиграли путевки во всероссийский детский центр

Учащиеся гимназии № 3 имени К. П. Гемп стали победителями конкурсного отбора на участие в федеральной смене «Содружество орлят России».

Организатором отбора выступал Российский детско-юношеский центр при поддержке Минпросвещения России и в партнерстве с «Движением Первых». Соорганизаторы – всероссийские детские центры «Орленок» и «Океан».

Теперь школьников ждет смена «Содружество орлят России», которая прой-

дет с 13 по 26 мая. Сопроводить ребят будет классный руководитель **Валентина Сухарева**, которая достойно подготовила их к конкурсу.

За победу боролись более 29 тысяч школьников со всей страны. На первом этапе оценивалась работа гимназии по программе «Орлята России»: знание и понимание учениками образовательных треков, их сплоченность и умение выступать на публике, на втором – педагогическое мастерство классного руководителя.

– Участие во всероссийском конкурсе стало настоящим событием, – по-

делилась классный руководитель 4 «В» **Валентина Сухарева**. – Конкурсные испытания сплотили учеников, родителей и меня как классного руководителя. Мы планируем провести время с пользой: приобрести новые знания, укрепить здоровье, найти новых друзей со всей России.

Программа «Орлята России» была разработана по инициативе Минпросвещения в 2021 году. Она направлена на развитие социальной активности школьников младших классов и помогает им осваивать навыки командной работы, учит дружбе и взаимоуважению.



ФОТО: МИНИСТЕРСТВО ОБРАЗОВАНИЯ АРХАНГЕЛЬСКОЙ ОБЛАСТИ

Цифровизация услуг и поддержка экспорта

Александр Цыбульский провел заседание профильной комиссии Госсовета

Вопросы цифровизации услуг и мер поддержки в сфере экспорта стали ключевыми на заседании президиума комиссии Госуниверситета по направлению «Международная кооперация и экспорт», которое провел губернатор Архангельской области Александр Цыбульский.

– Как договаривались, посвятим заседание рассмотрению хода исполнения перечня поручений Президента Российской Федерации, данных по итогам расширенного заседания президиума Госсовета 25 сентября 2024 года, – сказал глава региона. – За каждым поручением стоит стратегическая цель, которую определил глава государства: к 2030 году увеличить объем несырьевого неэнергетического экспорта не менее чем на две трети к уровню 2023-го.

Александр Цыбульский отметил, что проведена большая работа по многим поручениям. Так, на заседании комиссии Госсовета в декабре прошлого года рассматривался вопрос о разработке субъектами РФ региональных документов, устанавливающих порядок планирования внешнеэкономической деятельности. С тех пор еще 12 регионов утвердили документы стратегического планирования, восемь – региональные программы развития экспорта.

– Сегодня мы рассмотрим исполнение еще четырех поручений. Нам необходимо понять, как идет реализация поставленных задач и какие меры дополнительно должны быть приняты для их выполнения, – сказал Александр Цыбульский. – Наша цель – предметно разобраться в ситуации, вы-



явить узкие места, которые появились в ходе исполнения поручений президента, и предложить дальнейшие шаги по решению возникающих проблем.

Одним из вопросов повестки стало внедрение цифрового стандарта предоставления региональных услуг и мер поддержки в сфере экспорта. По словам председателя профильной комиссии Госсовета, для любого предпринимателя, который выходит на внешние рынки, важны простота и скорость получения мер поддержки.

– Внедрение цифрового стандарта как раз и ставило своей целью максимально упростить экспортные процессы для регионов, – подчеркнул Александр Цыбульский. – В прошлом году 16 субъектов Рос-

сийской Федерации перешли на электронный вид предоставления услуг и мер поддержки: 14 плановых и два – в инициативном порядке. Нужно посмотреть, насколько действительно электронный стандарт упростил процедуру получения мер поддержки в сфере экспорта.

Как сообщил заместитель министра экономического развития Российской Федерации **Владимир Ильичев**, работа над цифровизацией услуг ведется постоянно.

– Информационная система «Одно окно», обеспечивающая возможность цифровизации услуг в сфере внешнеторговой деятельности, внедряется в стране по поручению президента в рамках реализации Минэкономразвития России и

Российским экспортным центром положений цифрового стандарта, – сказал он.

Сейчас эта работа поэтапно проводится еще в 75 субъектах страны и должна полностью завершиться в 2028 году. Среди регионов, участвующих во внедрении информационной системы «Одно окно», и Архангельская область, где все услуги и меры поддержки будут переведены в электронный вид уже в этом году.

Генеральный директор Росийского экспортного центра **Вероника Никишина** сообщила, что переход на электронный формат происходит без лишних обременений и нагрузки на региональные бюджеты.

– Работа по интеграции платформ «Одно окно» регионами успеш-

но ведется – участники внешнеэкономической деятельности теперь могут на одной «полке» получать услуги, которые переведены в электронный формат, – сказала Вероника Никишина.

Вместе с тем она отметила, что перечень услуг для предприятий в сфере экспорта на электронной площадке будет расширяться. Кроме того, уже в марте РЭЦ организует серию вебинаров по повышению информированности экспортеров в этом направлении.

Также на заседании президиума комиссии Госсовета по направлению «Международная кооперация и экспорт» участники обсудили вопросы формирования и доступа заинтересованных организаций и органов власти к статистической информации об экспорте товаров, что важно в том числе для получения точного анализа экспортных возможностей субъектов РФ.

В настоящее время ведется работа по включению детализированных сведений о компаниях-экспортерах регионов. Кроме того, в проработку взят вопрос формирования методики по сбору данных онлайн-торговли, поскольку маркетплейсы также выходят на широкий экспорт.

На заседании также обсуждались темы закрепления практических механизмов защиты имущественных прав и коммерческих интересов российских инвесторов, заключение соглашений о свободной торговле между Евразийским экономическим союзом и государствами Азиатско-Тихоокеанского региона, Юго-Восточной Азии, Ближнего Востока, Африки и другими странами.

*Пресс-служба губернатора
и правительства
Архангельской области*

Алмазы для квантовой электроники

В НОЦ «Российская Арктика» работает уникальный лабораторный комплекс

Здесь ученые занимаются созданием искусственных алмазов путем их выращивания и внедрением в них особых центров. Эти алмазы обладают уникальными сенсорными свойствами, которые станут основой для создания сверхточных датчиков и приборов нового поколения.

Как отметил губернатор Архангельской области **Александр Цыбульский**, первые партии таких минералов уже получены и успешно применяются в создании новых устройств, один из них – квантовый магнитометр. По словам главы региона, это открывает новые возможности для геологии, в том числе позволяет проводить ускоренный поиск полезных ископаемых даже в труднодоступных местах за счет установки магнитометра на квадрокоптер.

Разработки ведутся коллективом молодежной лаборатории Северного (Арктического) федерального университета имени М. В. Ломоносова уже более четырех лет.




Проект реализуется в интересах индустриального партнера – компании «АГД Даймондс».

Как поясняют ученые, уникальность метода, применяемого архангельскими физиками, заключается в управляемом синтезе: в процессе осаждения углерода из газовой фазы в кристаллическую решетку алмаза внедряются атомы азота, после чего их облучают на электронном ускорителе и производят

температурный обжиг в аргоновой среде, в процессе чего в структуре алмаза появляются азотно-вакансионные центры.

По словам профессора кафедры фундаментально-прикладной физики, заведующего молодежной лабораторией **Дмитрия Макарова**, квантовый магнитометр нужен для того, чтобы измерять магнитные аномалии, которые есть на поверхности земли.

– Это помогает искать полезные ископаемые: алмазы, руды и так далее. Основное преимущество прибора – сверхчувствительность к магнитному полю. Магнитные аномалии можно теперь найти в любых самых труднодоступных местах, что позволяет проводить разведку полезных ископаемых даже в самых труднодоступных районах Арктики, – рассказал ученый.



Прибор способен измерять токи в широком диапазоне (от миллиампер до сотен ампер), что необходимо для мониторинга состояния электросетей и поиска скрытых подземных коммуникаций. Технологическая перспектива для повышения точности диагностического оборудования, включая аппараты МРТ.

Уникальность молодежной лаборатории еще и в том, что здесь не просто создают сырье, а обеспечивают полный цикл производства: от выращивания кристалла до сборки готового высокотехнологичного прибора.

На данный момент ученые работают над целой линейкой новых устройств на базе алмазных сенсоров, многие из которых не имеют аналогов в России. Работа ведется в рамках программы по импортозамещению и обеспечению технологического суверенитета страны в области микроэлектроники и квантовых технологий.

*Пресс-служба губернатора
и правительства
Архангельской области*

Ирина ДОЛГОРУКАЯ

В школе № 36 имени Героя Советского Союза П. В. Усова работала психологическая гостиная «Профилактика выгорания: психоэмоциональный ресурс наставника и наставляемого».

Мероприятие прошло в рамках Дня наставника, который теперь на основании указа Президента РФ ежегодно отмечается в Российской Федерации 2 марта. Оно объединило педагогов всех уровней образования: от детских садов до организаций среднего профессионального и дополнительного образования.

Особенностью встречи стал формат «карусели»: участники разделились на три группы и в интенсивном режиме посетили все тематические площадки психологической гостиной. Это позволило каждому педагогу опробовать на практике реальные эффективные методы профилактики выгорания и выбрать для себя самые действенные.

Теплую и профессиональную атмосферу встречи с первых минут задавала директор школы № 36 **Оксана Свицерская**. Она не только рассказала о тех инновационных проектах в сфере наставничества, которые реализует учреждение, но и пригласила педагогов принять в них участие в качестве авторов электронного издания и поделиться своими методическими разработками.



■ ФОТО: ДЕПАРТАМЕНТ ОБРАЗОВАНИЯ АДМИНИСТРАЦИИ АРХАНГЕЛЬСКА

Восполнили ресурсы

Архангельские педагоги обсудили взаимодействие наставников и учеников

Затем педагоги посетили три мастер-класса от замечательных спикеров. Так, педагог-психолог школы № 36, ведущий тренер программы «Право ребенка жить и воспитываться в семье» проекта «Всеобуч» Московского института развития семейного устройства **Татьяна Байдала** познакомила участников гостиной с медитативными технологиями и эриксоновским гипно-

зом – мягкими, но глубокими практиками восстановления.

Директор Центра непрерывного повышения профессионального мастерства педагогических работников областного института открытого образования **Елена Орлова** раскрыла секрет философии времени в технике «Планируем жизнь по Кайросу», который заключается в простом правиле: не гнать-

ся, а чувствовать момент. Практический психолог, директор центра профессионального развития и личностного роста «ПСИ-ЛАЙТ» **Елена Зайцева** провела для педагогов практикум по восстанавливающим техникам для профилактики эмоционального выгорания.

Почему педагогам важно восполнять ресурсы? Эта профессия – одна из самых эмоционально за-

тратных. Говорить о выгорании, учиться его профилактике, наполнять себя – не роскошь, а профессиональная необходимость. Такие встречи напоминают: забота о себе – основа заботы о других.

Итоги встречи подвела заместитель директора школы № 36 **Ясмينا Малинина**, пригласив участников в круг коллег поделиться личными открытиями.

Узнали все о дорогах

Ученики профильного дорожного класса побывали с экскурсией в САФУ

В рамках соглашения о сотрудничестве между дорожным агентством «Архангельскавтодор», Северным (Арктическим) федеральным университетом и архангельской средней школой № 36 для учащихся профильного 8 «Б» класса организовали экскурсию в Высшую инженерную школу САФУ.

Занятие для школьников провели заведующая кафедрой автомобильных дорог и строительного производства **Ольга Попова** и магистрант первого курса **Ирина Емельянова**. Встреча включала лекционную часть и обучающую игру, посвященную строительству дорог. Ребятам рассказали об этапах дорожных работ, особенностях проектирования, роли логистов и причинах, по которым трассы делают извилистыми.

– Выяснилось, что дороги делают извилистыми, чтобы водители не засыпали в долгих поездках. Меня поразило, что их строят не по очереди, а поточным методом. Теперь я понимаю, сколько труда вкладывают в создание качественных дорог, – поделилась впечатлениями восьмиклассница **Анастасия Мандрик**.

После теории школьники перешли к практике. Две команды получили техническое задание с этапами производства, распределили роли по бригадам, спланировали работу и приступили к



■ ФОТО: СРЕДНЯЯ ШКОЛА № 36 ИМЕНИ П. В. УСОВА

строительству дороги. В процессе возникали споры, требовавшие корректировки действий каждого участника. Ребята возводили трассы на Холмогоры и Онегу. Победила команда, строившая онежскую дорогу.

– Экскурсия была очень интересной. Заведующая кафедрой увлекательно рассказывала о мире строительства и обустройства дорог. Мы узнали полный процесс – от начала до конца. Важную роль играет логист, работа которого необходима для всего процесса. За строительством трасс стоит огромный труд большого количества специалистов, – рассказала ученица 8 «Б» класса **Виктория Куликова**.

В министерстве транспорта Архангельской об-

ласти подчеркнули значимость профориентационных проектов для формирования кадрового резерва отрасли.

– Сегодня дорожному хозяйству региона требуются грамотные специалисты, способные работать с современными технологиями и сложным оборудованием. Мы делаем ставку на местную молодежь: важно, чтобы ребята еще в школе начинали знакомиться с профессией, понимали ее перспективы и видели, где могут применить свои знания. Такие экскурсии и мастер-классы помогают им сделать осознанный выбор и в будущем пополнить ряды дорожников Архангельской области, – отметил заместитель министра транспорта Архан-

гельской области **Дмитрий Красавцев**.

Профориентационное мероприятие является частью системной работы по популяризации инженерно-технических профессий среди молодежи и укреплению кадрового потенциала Архангельской области.

Профильный 8 «Б» класс в школе № 36 был сформирован в сентябре прошлого года. За это время ребята уже посетили с экскурсией САФУ и подрядные дорожные организации, а также приняли участие в мастер-классе по профессии геодезиста. До конца учебного года запланированы новые выезды, включая посещение дорожных объектов, где работы ведутся в рамках национального проекта «Инфраструктура для жизни».

Не сухие строчки, а живая правда

2500 экземпляров графических сборников «Знание. Герои» пополнят фонды учебных заведений Архангельской области.



Сборники общества «Знание» о Героях Российской Федерации – участниках и ветеранах СВО включают 15 историй подвигов защитников страны.

На основе графических материалов будут организованы лекции для школьников. Ребята узнают о силе духа, стойкости и человечности наших воинов. Презентации сборников, в которых будут задействованы и ветераны СВО, начались 8 марта.

Проект новелл о героях спецоперации был инициирован в 2022 году Российским обществом «Знание» и университетом «Синергия», студенты которого приняли участие в создании первого сборника. Автором нового выпуска стал лектор «Знания», писатель, сценарист, продюсер и общественный деятель **Олег Рой**.

По всей стране графические сборники пополняют книжные фонды пяти тысяч школ. Электронная версия новелл «Знание. Герои» доступна для всех желающих.

– Истории о героях в наших новеллах – это не сухие строчки, а живая правда, – отметил заместитель генерального директора Российского общества «Знание» **Саркис Гюласарян**. – Такой формат дает возможность школьникам узнать о реальных подвигах и понять их значение для победы и страны. Мы отправили сборники в каждый регион. Для школ подготовлено более 200 тысяч экземпляров. Они станут помощниками педагогов в работе по патриотическому воспитанию.

Проект реализован обществом «Знание» при поддержке Президентского фонда культурных инициатив. Партнерами выступили университет «Синергия», «Движение Первых» и «Юнармия».

В течение года в исторических парках «Россия – моя история» будут организованы мультимедийные экспозиции о Героях Российской Федерации, в рамках которых будут представлены и новеллы «Знание. Герои».

Далю посвящается

Стартовал прием работ на конкурс современного народного искусства «Народ-художник».



Напомним, что ранее конкурс «Народ-художник» проводился музеем-заповедником «Малые Корель» с 2018 по 2020 год и с 2022 по 2024 год по направлениям «Текстиль», «Дерево», «Керамика, тесто». В 2025 году он был посвящен 80-летию Победы в Великой Отечественной войне. За время проведения конкурса в нем приняли участие более 300 мастеров из Архангельской области и других регионов Северо-Запада.

Проект реализуется в целях сохранения, развития и популяризации традиционного культурного наследия Северо-Западного региона. В этом году конкурс посвящен 225-летию со дня рождения В. И. Даля.

К участию приглашаются учащиеся художественных школ и творческих объединений, студенты профессиональных образовательных учреждений, мастера традиционных ремесел, художники, дизайнеры, другие специалисты, связанные с традиционной культурой, работающие в области художественной обработки дерева, росписи по дереву, художественной резьбы по кости, плетения из бересты, корня, ивовой лозы, художественной керамики, лоскутного шитья, северной вышивки, ткачества и так далее.

Работы предлагается представить в соответствии с выбранными темами со ссылкой на литературные источники под авторством В. И. Даля:

- пословицы и поговорки в произведениях декоративно-прикладного творчества;
- бытовые, благопожелательные, поучительные и юмористические тексты на изделиях декоративно-прикладного творчества;
- сказочные мотивы и образы в изделиях декоративно-прикладного творчества;
- русская азбука, художественное оформление заглавных букв, именные вензеля в народном текстиле;
- предметы крестьянского обихода (кухонная утварь, орудия труда, традиционный костюм) с локальными названиями.

Принимая заявку и фотоматериалов на конкурс осуществляется в электронном виде и продлится по 10 июля. Далее работы оценит профессиональное жюри, в состав которого войдут сотрудники музея-заповедника «Малые Корель», искусствоведы, дизайнеры, заслуженные работники культуры и искусства. Награждение победителей состоится в начале ноября. Условия участия в проекте содержатся в положении о конкурсе, с которым можно ознакомиться на сайте музея.



С любовью к традициям Русского Севера

28 мастеров представили Архангельскую область на выставке-ярмарке «Ладья. Весенняя фантазия – 2026»



На одной из главных выставок народных художественных промыслов России, которая прошла в Москве, свои изделия презентовали производители Архангельской области.

Мероприятие прошло в рамках Года единства народов России и объединило на своей площадке более 700 участников со всей страны. Стенд мастеров из Поморья стал одним из самых масштабных: умельцы региона пред-

ставили сувениры, керамику, одежду и аксессуары, косметику и другие изделия. Все выполнено с огромной любовью и уважением к традициям Русского Севера.

Выставка прошла в Москве с 4 по 8 марта. Участие в ней предпринимателей Поморья обеспечили Агентство регионального развития и центр «Мой бизнес», реализующие комплексную поддержку малого и среднего предпринимательства по нацпроекту «Эффективная и конкурентная экономика».

На выставке «Ладья» демонстрируются традиционные художественные промыслы России, изделия, созданные мастерами, сохраняющими и развивающими народное искусство.

При этом мероприятие является площадкой для обмена опытом, выработки решений по развитию отрасли, а также выстраивания коммерческих связей и поиска деловых партнеров для расширения бизнеса.

Так, в рамках выставки состоялась открытая лекто-

рий, посвященный техникам народных промыслов, квесты, мастер-классы по резьбе по дереву, валянию, изготовлению народной куклы, изделий из глины, обработке меха и росписи матрешки.

Проект организован при поддержке Министерства промышленности и торговли Российской Федерации, Торгово-промышленной палаты РФ, региональных органов исполнительной власти и центров поддержки малого и среднего предпринимательства «Мой бизнес».

Хранители истории Поморья

Государственный архив Архангельской области отметил 85-летие

Учреждение было образовано в 1941 году путем объединения областного исторического архива, архива Октябрьской революции, военного и особого архивов.

За 85 лет своей истории архив сменил ведомственную принадлежность, но неизменно сохранял верность главным функциям – по обеспечению сохранности документов, их учету, созданию научно-справочного аппарата и комплектованию фондов.

Сегодня учреждение находится в ведении министерства культуры и туризма Архангельской области и является одним из важнейших хранилищ документального наследия Русского Севера.

Коллектив архива с юбилеем поздравила министр культуры и туризма Архангельской области Оксана Светлова, отметив особую роль учреждения в сохранении истории региона.

– Благодаря сотрудников и ветеранов госархива за вклад в сохранение истории нашего края, а также за работу с жителями Поморья: вы проводите экскурсии, лекции, занятия по генеалогии, оцифровываете документы, делая их доступными для каждого, – сказала она.

В рамках торжественной церемонии состоялось вручение наград.

Так, коллективу Государственного архива Архангельской области объявлена благодарность губернатора Архангельской области.

Областные награды вручили сотрудникам учреждения: благодарственное письмо главы региона – Юлии Даниловой, а именные часы губернатора – Марине Астапенко.

– В архиве я работаю почти 40 лет, – сказала Марина Астапенко. – Каждый день здесь открываешь что-то новое. Для меня важно, что труд архивиста ценят и отмечают.



Сотрудники учреждения Елена Барыльченко, Светлана Насонкина и Евгения Таротина отмечены грамотами и благодар-

ственными письмами министерства культуры и туризма Архангельской области. Ряд работников учреждения и архивной отрасли

награждены грамотами и благодарственными письмами областного Собрания депутатов и руководства государственного архива.

Собрали более тонны сырья

В Архангельске и Северодвинске прошла акция экологического движения «Начни с себя, Поморье!»



Участники акции, а это в общей сложности более 400 человек, сдавали стаканчики из-под сметаны и ряженки, пластиковые ведра, тазы, контейнеры от пресервов, разделочные доски и другие изделия из твердого полипропилена с маркировкой 5ПП. Важное условие – пластик принимался в чистом виде.

Как отметили организаторы, такое сырье принимается далеко не везде, поэтому подобные акции востребованы. В этот раз общее число участников превысило 440 человек. Жительница Северодвинска Марина Побединская участвует в экологических сборах много лет. В этот раз она принесла баночки от сметаны и другие емкости.

– Я приучила к сортировке и свекровь, и маму. Тем, кто только начинает, советую всегда смотреть на маркировку и не стесняться спрашивать волонтеров – они все подскажут, – поделилась она.

Еще одна северодвинка, Александра Куликова, занимается раздельным сбором отходов уже пять лет. К экологичному образу жизни привыкла вся семья, включая детей.

– Мы установили измельчитель пищевых отходов и начали сортировать все, что можно сдать. Сейчас мусор уменьшился до одного-двух паке-

тов в неделю. Дети нас поддерживают, в школе, где они учатся, тоже собирают вторсырье: макулатуру, крышечки, – поделилась Евгения.

В итоге в Архангельске собрано 640 килограммов вторсырья, в Северодвинске – 480 килограммов. Общий вес сданного твердого полипропилена превысил 1,1 тонны. Его направят на Архангельский мусоросортировочный комплекс, а затем – переработчикам.

Акция прошла при поддержке регионального оператора по обращению с ТКО, Архангельского экологического оператора, а также социально ответственного бизнеса.

Добавим, что мероприятия, направленные на экологическое просвещение, формирование осознанного потребления, реализуются в соответствии с задачами национального проекта «Экологическое благополучие».

Как малышам учат беречь планету

Культуру бережного отношения к природе формируют в детских садах Архангельска

В столице Поморья активно развивается система экологического просвещения дошкольников – образовательные учреждения внедряют комплексные программы, направленные на формирование у детей ответственного отношения к окружающей среде.

Такая работа, например, ведется в детском саду № 66 «Беломорочка».

– В семь лет дети активно познают мир, легко усваивают знания через взаимодействие с природой, учатся эмпатии и ответственному отношению к окружающей среде, – отметила заведующая учреждением Юлия Фефилова. – В этом возрасте прививаются полезные привычки, которые остаются на всю жизнь. Поэтому экологическое воспитание в дошкольном возрасте очень важно. В этот процесс мы вовлекаем и родителей, что усиливает эффект мероприятий: экологические ценности распространяются за пределы детского сада, формируются сообщества единомышленников.

В «Беломорочке» реализуются различные экопросветительские инициативы. Так, в детском



саду ежеквартально собирают 35–45 килограммов пластиковых крышек в рамках проекта «Крышечки на благо» (вырученные средства направляются на благотворительность), регулярно организуют сбор макулатуры, проводят интерактивные занятия по экологическому просвещению.

Одним из таких мероприятий стала игра «Узнай свой водный след», организованная совместно с Архангельским экологическим оператором. Занятие для воспитанников подготовительной группы было разработано специально для формирования навыков осознанного потребления водных ресурсов.

В ходе игры дети узнали, что такое водный след и почему важно его сокращать.

Участники разделились на четыре команды, придумали названия, связанные с водой, и выбрали фигурки арктических животных: тюленя, северного оленя, морского котика и белого медведя. По словам организа-

торов, персонажи напоминают, что вода нужна не только человеку, но и обитателям северной природы.

Ребята также отвечали на вопросы и в итоге получили экопаспорт, куда записали полезные привычки, освоенные во время игры.

В дальнейшем Архангельский экологический оператор и учреждение дошкольного образования планируют проведение других интерактивных занятий.

– Опыт детских садов Архангельска и Архангельского экологического оператора показывает, как эффективно можно выстроить работу с самыми юными жителями региона, – считает министр природных ресурсов и лесопромышленного комплекса Архангельской области Анна Шевелева. – Важно, что за этим следует продолжение: новые игры, занятия, вовлечение родителей. Такие практики необходимо тиражировать в дошкольных учреждениях области, чтобы формирование экологической культуры начиналось с раннего возраста.

Напомним, что мероприятия, направленные на экологическое просвещение, формирование осознанного потребления, реализуются в соответствии с задачами национального проекта «Экологическое благополучие».

Больше, чем экспедиции

Центр «Полюс» подвел итоги стратегической сессии, которая прошла в областном Молодежном центре

Стратсессия была организована центром молодых исследователей «Полюс» совместно с программой Росмолодежи «Больше, чем путешествие» и «Движением Первых» в рамках нацпроекта «Молодежь и дети».

Участники из разных регионов России представили проекты экспедиционных маршрутов, ориентированных на изучение культурного и природного достояния территорий, а также на вовлечение молодежи в исследовательский туризм.

К двухдневной стратегической сессии подключились 50 специалистов из Архангельской, Московской, Ле-

нинградской областей и Еврейской автономной области. Они слушали лекции экспертов в сфере экспедиционной деятельности и туризма и на их основе готовили концепции маршрутов.

В итоге было предложено 12 турпроектов, охватывающих территории страны от Кавказа до Белого моря, с учетом исследовательской, образовательной и туристической составляющих.

Так, представители университета «Сириус» разработали научно-образовательную экспедицию на метеостанцию «Джуга» в Кавказском заповеднике.

– Идея маршрута направлена на исследование антропогенного воздействия

на территорию Кавказского заповедника: совместно со студентами мы будем выявлять, как человек влияет на экосистему территории, – пояснил ведущий специалист отдела экотуризма и волонтерства университета «Сириус» Владислав Качеев.

При защите проектов участники стратсессии получили отзывы экспертов центра молодых исследователей «Полюс», программы Росмолодежи «Больше, чем путешествие», национального парка «Русская Арктика» и Центра развития туризма и культуры Архангельской области.

После доработки ряд идей получат финансовую поддержку на проведение экспедиций.



ФОТО: ЦЕНТР МОЛОДЫХ ИССЛЕДОВАТЕЛЕЙ «ПОЛЮС»

Порядок оказания медицинской помощи ветеранам боевых действий прописан в специальном разделе Программы государственных гарантий (ПГГ) бесплатного предоставления гражданам медицинской помощи на 2026 год и плановый период 2027–2028 годов. Первое, о чем нужно знать, – участники специальной военной операции (СВО) получают медпомощь во внеочередном порядке вне зависимости от ее вида и формы.

В АМБУЛАТОРНЫХ УСЛОВИЯХ

Фонд обязательного медицинского страхования взаимодействует с государственным фондом поддержки участников специальной военной операции «Защитники Отечества». При согласии участника СВО в территориальный фонд обязательного медицинского страхования (ТФОМС) субъекта РФ предоставляются сведения о месте нахождения человека, его контактные данные, информация о возможных ограничениях в состоянии здоровья, затрудняющих самостоятельное обращение в медицинскую организацию, иная информация о состоянии его здоровья.

ТФОМС определяет медицинскую организацию, выбранную участником СВО для получения первичной медицинской помощи, направляет в нее полученную от фонда «Защитники Отечества» информацию, и медицинская организация выделяет отдельного медицинского работника, координирующего предоставление пациенту первичной медицинской помощи во внеочередном порядке.

Если участник спецоперации не может добраться в медицинскую организацию по состоянию здоровья, к нему на дом придет медицинская бригада, оснащенная необходимым оборудованием и изделиями для обследований.

Первичная консультация врачом-специалистом проводится в течение одного рабочего дня с момента обращения участника СВО в медорганизацию.

Если участнику спецоперации, проживающему в отдаленном населенном пункте, требуется постоянное динамическое наблюдение со стороны медицинских работников соответствующего профиля, оно может быть организовано с использованием телемедицинских технологий.

ОЦЕНКА ЗДОРОВЬЯ

Для оценки состояния здоровья участника СВО, выявления хронических заболеваний, факторов риска, определения группы здоровья и назначения лечения выбранная им медицинская организация проводит двухэтапную диспансеризацию.

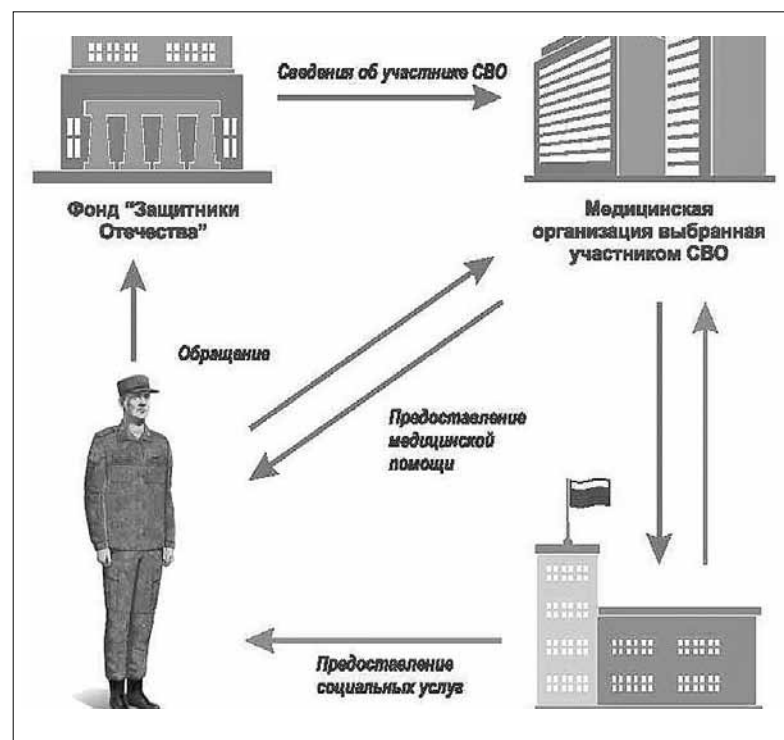
Все необходимые мероприятия должны быть организованы в течение месяца с момента получения данных об участнике СВО и проведены в рамках одного рабочего дня.

Если дополнительные обследования и консультации специалистов невозможно провести в день первого этапа диспансеризации, их организуют в период, не превышающий:



Преимущественное право на помощь

Что гарантируется участникам спецоперации по полису ОМС в 2026 году



- трех рабочих дней после проведения первого этапа диспансеризации – для проживающих в городском населенном пункте;
- 10 рабочих дней после проведения первого этапа диспансеризации – для проживающих в сельской местности (поселке городского типа, рабочем поселке) или в отдаленном населенном пункте.

Медицинская организация может выделить фиксированное время и даты приема участников спецоперации для прохождения диспансеризации и диспансерного наблюдения. Если участнику СВО требуются социальные услуги, для их организации уведомляются органы соцзащиты региона.

При возникновении вопросов по ОМС – в тех случаях, когда отказывают в медицинской помощи, задерживают сроки обследований, требуют оплату, – необходимо связаться со своей страховой компанией удобным способом.

СПЕЦИАЛИЗИРОВАННАЯ МЕДПОМОЩЬ

По показаниям специализированная, в том числе высокотехнологичная (ВМП), медицинская помощь предоставляется участнику спецоперации вне очереди в стационаре и дневном стационаре. ВМП оказывается также во внеочередном порядке в медорганизациях, имеющих лицензию на ее оказание.

Направление в медицинские организации, подведомственные федеральным органам исполнительной власти, осуществляется в соответствии с порядком, установленным приказами Министерства здравоохранения Российской Федерации.

Плановая госпитализация участников СВО в круглосуточные стационары проводится без очереди по направлению лечащего врача или врача-специалиста поликлиники, скорой помощью по срочным медицинским показаниям, при самостоятельном обращении для оказания экстренной медпомощи при наличии показаний.

Эта группа пациентов имеет преимущественное право госпитализации в одно- и двухместную палату (при наличии).

МЕДИЦИНСКАЯ РЕАБИЛИТАЦИЯ

Согласно ПГГ участники спецоперации имеют право на медицинскую реабилитацию во внеочередном порядке в стационаре, амбулаторных условиях и/или на дому с использованием телемедицинских технологий. Если требуется, им предоставят медицинские изделия для восстановления функций органов и систем в соответствии с клиническими рекомендациями.

При наличии показаний участникам СВО доступна продолжительная медицинская реабилитация сроком от 30 суток и более.

Для определения показаний к амбулаторной или стационарной реабилитации лечащий врач организует внеочередную телемедицинскую консультацию с профильными специалистами.

Начиная с этого года в рамках ОМС доступна комплексная медицинская реабилитация после протезирования, в том числе с боковым синдромом, с применением ботулотоксина нижних конечностей с установкой постоянного протеза, а также с установкой постоянного экзопротеза верхних конечностей и двух и более конечностей.

САНАТОРНО-КУРОРТНОЕ ЛЕЧЕНИЕ

Участники специальной военной операции обладают первоочередным правом на получение санаторно-курортного лечения по медицинским показаниям. Данное право гарантируется независимо от установления инвалидности. В его рамках доступны обследования по выявлению факторов риска развития заболевания, рекомендации по ведению здорового питания и образа жизни.

Конкретный список санаториев формируют региональные органы здравоохранения. Выбор делается с учетом состояния здоровья пациента и возможностей самих санаториев.

МЕДИЦИНСКАЯ ПОМОЩЬ ИНВАЛИДАМ (В ТОМ ЧИСЛЕ УЧАСТНИКАМ СВО)

В Программе госгарантий появился новый раздел – порядок оказания медицинской помощи инвалидам. Он включает наблюдение за состоянием здоровья, меры по обеспечению доступности медицинской инфраструктуры, возможности записи к врачу, а также порядок информирования отдельных групп инвалидов о состоянии их здоровья.

Предусмотрена бесплатная доставка инвалидов в медорганизацию и медработников к месту жительства таких пациентов для проведения профилактических мероприятий. Транспорт предоставляет медицинская организация, оказывающая первичную помощь.

Во время лечения в круглосуточном стационаре инвалиды I группы могут получать уход в формате 24/7 от ближайших родственников или законных представителей при условии соблюдения ими санитарно-эпидемиологического режима медучреждения.

ИНФОРМАЦИОННОЕ СОПРОВОЖДЕНИЕ

Страховые медицинские организации сопровождают застрахованных и защищают их интересы вне зависимости от региона оформления полиса ОМС. Это значит, что при возникновении вопросов или проблем с получением медицинской помощи в любом регионе участники СВО могут обращаться в свою страховую медицинскую организацию для их решения.

– Мы активно информируем участников спецоперации. Проводим оценку удовлетворенности данной группы лиц условиями получения медицинской помощи/реабилитации. Оперативно консультируем и оказываем содействие по вопросам ОМС участникам СВО и членам их семей. Для нас важен каждый застрахованный, но именно данная группа граждан имеет наивысший приоритет, – резюмирует директор Архангельского филиала страховой медицинской компании «СОГАЗ-Мед» Елена Руссу.

ФОТО: АНДРЕЙ ПАРШИН/DVINANEWS.RU



Юные водники поборются за призовые места

В столице Поморья прошли всероссийские соревнования по футзалу

Матчи пятого тура первенства России по футзалу «Юниорлига» состоялись на базе центра развития спорта «Норд Арена». Архангельскую область в соревнованиях представляли юношеские команды МФК «Водник».

Первым на паркет вышел «Водник Ю-16», соперником которого был кемеровский «Кузбас». Неделю назад команды уже провели матч, тогда с минимальным счетом верх взяли северяне – 4:3. Новый виток их противостояния получился не менее упорным. Игра шла до ошибки одной из команд, и первой ее допустили архангелогородцы – 0:1. Попытки хозяев поля восстановить равновесие очень долго успеха не имели. Только в начале второго тайма Ярослав Артемьев блестяще сыграл на добивании – 1:1.

На 34-й минуте голкипер сибиряков Кирилл Погудин сыграл рукой за пределами штрафной. За это нарушение правил он был удален до конца матча, а в ворота его команды был назначен штрафной, который успешно реализовал архангелогородец Дамей Зухба – 2:1. За несколько минут до финального свистка кемеровчанам удалось уйти от поражения, в итоге – ничья 2:2.

Соперником старших юношей был «Факел-ЮКИОР» из Ханты-Мансийска. Эти команды в матче на прошлой неделе сыграли вничью – 3:3. В этот раз гости выстроили весьма плотную оборону, которую архангелогородцы на протяжении всего матча так и не смогли взломать. Более того, два контрвыпада игроков «Факела-ЮКИОР» завершились взятием ворот «Водника». В итоге северяне уступили – 0:2.

На следующий день архангелогородцы встретились с воспитанниками академии «Газпром-Югра». «Водник Ю-16» начал матч очень активно и уже к исходу девятой минуты благодаря точным ударам Ростислава Шемякина и Дамей Зухбы повел в счете – 2:0. Однако



постепенно югорчанам удалось отодвинуть игру от своих ворот и в начале второй половины встречи дважды поймать хозяев на контратаке – 2:2.

Подобное развитие событий только разозлило водников, которые прижали своих соперников к их воротам и достаточно быстро забили четыре мяча подряд. На это команда из Ханты-Мансийского автономного округа смогла ответить дважды – 6:4. У «Водника» хет-

трик оформил Ростислав Шемякин, дубль – на счету Дамей Зухбы, один раз отличился Матвей Доценко.

Перед противостоянием старших юношей состав «Водника» претерпел небольшие изменения. Вне заявки на матч остались Александр Руссу, Вадим Криштапович и Артем Шестаков, которые вернулись в расположение команды Высшей лиги. Несмотря на это, архангелогородцы начали матч очень эф-

фективно. Дубль Кирилла Колосова и гол Никиты Кондратьева позволили им уверенно повести в счете – 3:0.

Но гости не только восстановили равновесие, но и вышли вперед – 3:4. После этого хозяева поля большими силами пошли вперед. Их голкипер и капитан Тимофей Марков не только выручал своих одноклубников, но и довольно часто начинал атаки своей команды. Одна из них увенчалась успехом. Макар Котцов великолепно сыграл на добивании – 4:4. Этот счет на табло остался неизменным.

– После домашних матчей «Водник Ю-16» набрал 50 очков и вышел на третье место в таблице первенства «Юниорлига», – отметил министр спорта Архангельской области Андрей Щелоков. – Наша старшая команда пока занимает седьмое место. Оба коллектива борются за место в восьмерке сильнейших, которое дает право сыграть в плей-офф и побороться за награды всероссийских соревнований.

Свои следующие матчи в рамках первенства России по футзалу «Юниорлига» юношеские команды МФК «Водник» проведут 22–23 марта в Вологде.

Министерство спорта
Архангельской области

Боксеры из «Каскада» завоевали золотые и бронзовые медали

В Череповце завершилось первенство Северо-Западного федерального округа по боксу среди юниоров и юниорок. В соревнованиях участвовали лучшие спортсмены СЗФО. Честь Архангельской области защищали 12 боксеров, среди которых две девушки.

Спортивная школа «Каскад» по итогам турнира пополнила свою копилку наград медалями высшей и бронзовой пробы.

Золотую медаль в весовой категории до 51 кг завоевал архангелогородец Артем Ситников. В финальном поединке он встретился с боксером из Вологодской области Андреем Мягковым. В упорном и напряженном бою Ситников продемонстрировал высокую техническую подготовку и тактическую выучку, что позволило ему одержать победу по решению судей.

Бронзовым призером первенства стал еще один представитель «Каскада» – Денис Ильин. Он занял третье место в своей весовой категории, успешно пройдя предварительные этапы соревнований. Тренирует спортсменов Андрей Рыжков. В спортшколе отмечают, что успех боксеров стал результатом системной подготовки, регулярных тренировок и слаженной работы тренерского штаба. Еще одну бронзовую медаль привез в Архангельск Матвей Третьяков.

В категории до 50 кг среди юниорок 17–18 лет золотую медаль выиграла Элеонора Шевелева из Архангельска.

В категории до 52 кг среди юниорок 19–22 лет на высшую ступень пьедестала почета поднялась Дарья Каменская из столицы Поморья.

Две награды увезли в Архангельск

В подмосковном Солнечногорске на льду Сенежского озера состоялись чемпионат и первенство России по зимнему виндсерфингу.



На соревнования приехали 57 сильнейших спортсменов из девяти регионов России. Архангельск представляли 18 виндсерферов.

Погода внесла свои коррективы: из-за ее капризов судейской коллегии пришлось в один день провести сразу четыре гонки, которые стали единственными и решающими за все время состязаний.

В этих непростых условиях архангельские гонщики – выпускники парусного центра «Норд» показали достойный результат, завоевав две медали чемпионата России.

Серебряным призером стал Сергей Телюкин, бронза досталась Илье Богданову. Кроме того, Сергей Телюкин добавил в копилку еще одну награду, взяв серебро в первенстве России среди юниоров до 20 лет.

Особого внимания заслуживает выступление Василия Еруженца. Из-за досадной ошибки он был дисквалифицирован в первой гонке, но проявил настоящий характер и упорство. Из оставшихся трех заездов Василий выиграл два, что позволило ему подняться на итоговое пятое место в общем зачете.

Приходите на мастер-класс

15 марта в парусном центре «Норд» имени Ю. С. Анисимова (ул. Советская, 1) пройдут открытые соревнования по лыжным гонкам. Старт – в 12:00.

После этого всех желающих приглашают на мастер-класс по зимнему виндсерфингу (в 12:45).

Место проведения: акватория реки Кузнечихи в районе школы «Норд». Занятия проводит тренер высшей квалификационной категории Михаил Николаевич Куршанов.

Сообщение о возможном установлении публичного сервитута

Министерство имущественных отношений Архангельской области информирует, что в связи с обращением ПАО «Россети Северо-Запад» рассматривается ходатайство об установлении публичного сервитута для эксплуатации объекта электросетевого хозяйства регионального значения «Подстанция 35/10 кВ Бревенник-2».

Местоположение земельных участков, в отношении которых испрашивается публичный сервитут:
- Местоположение установлено относительно ориентира, расположенного в границах участка. Почтовый адрес ориентира: Архангельская область, г. Архангельск, ул. Проезжая, д. 1, часть земельного участка с кадастровым номером 29:22:012302:4 согласно описанию местоположения границ публичного сервитута;

- Архангельская область, г. Архангельск, Маймаксанский территориальный округ, Соломбальский территориальный округ, часть земельного участка с кадастровым номером 29:22:000000:12696 согласно описанию местоположения границ публичного сервитута;
- земли, государственная собственность на которые не разграничена, расположенные на территории городского округа «Город Архангельск» Архангельской области в границах кадастрового квартала 29:22:012302 согласно описанию местоположения границ публичного сервитута.

Описание местоположения границ публичного сервитута представлено в графическом описании (прилагается).

Адрес, по которому заинтересованные лица могут ознакомиться с поступившим ходатайством об установлении публичного сервитута и прилагаемым к нему описанием местоположения границ публичного сервитута, подать заявления об учете прав на земельные участки, а также срок подачи указанных заявлений, время приема заинтересованных лиц для ознакомления с поступившим ходатайством об установлении публичного сервитута:

г. Архангельск, просп. Троицкий, 49, кабинет 143. Телефон: 8 (8182) 288-473.
Время приема заинтересованных лиц: пн – пт, с 9:00 до 15:00, обед с 13:00 до 14:00.
Срок подачи заявлений об учете прав на земельные участки – по 23 марта 2026 года.

Данное сообщение о поступившем ходатайстве об установлении публичного сервитута размещено на официальном сайте Правительства Архангельской области (<https://dvinland.ru>) на странице министерства имущественных отношений Архангельской области в разделе «Справочник документов»/«Публичный сервитут», на официальном сайте городского округа Архангельской области «Город Архангельск» (<https://www.arhcity.ru>).

Реквизиты решений об утверждении документа территориального планирования, документации по планировке территории, программ комплексного развития систем коммунальной инфраструктуры поселения, городского округа, а также информации об инвестиционной программе субъекта естественных монополий, организации коммунального комплекса, указанных в ходатайстве об установлении публичного сервитута:

- Схема территориального планирования Архангельской области, утвержденная постановлением Правительства Архангельской области от 25 декабря 2012 года № 608-пп (в редакции Постановления Правительства Архангельской области от 7 октября 2025 г. № 862-пп).

Данные документы размещены на официальном сайте федеральной государственной информационной системы территориального планирования в информационно-телекоммуникационной сети «Интернет» (<https://fgistp.economy.gov.ru/>), на сайте: <https://dvinland.ru>.



Приложение №1

Каталог координат границ публичного сервитута объекта электросетевого хозяйства: "Подстанция 35/10 кВ «Бревенник-2»"

Площадь публичного сервитута: 4394 кв.м.			
Метод определения координат: Метод спутниковых геодезических измерений (определенный)			
Система координат: МСК - 29, зона 2			
Средняя квадратичная погрешность определения координат характерных точек контура (M0) = 0,10 м			
Обозначение характерных точек	Координаты, м		
	1	2	3
1	663 568,78	2 518 260,18	
2	663 534,90	2 518 329,81	
3	663 484,51	2 518 304,41	
4	663 516,94	2 518 234,96	
1	663 568,78	2 518 260,18	

АДМИНИСТРАЦИЯ ГОРОДСКОГО ОКРУГА «ГОРОД АРХАНГЕЛЬСК»

ПОСТАНОВЛЕНИЕ

от 04 марта 2026 г. № 345

О внесении изменений в постановление Администрации городского округа «Город Архангельск» от 09 декабря 2025 года № 2042

1. Внести в постановление Администрации городского округа «Город Архангельск» от 09 декабря 2025 года № 2042 «О реорганизации муниципального бюджетного дошкольного образовательного учреждения городского округа «Город Архангельск» «Детский сад комбинированного вида № 187 «Умка» путем присоединения к муниципальному бюджетному образовательному учреждению городского округа «Город Архангельск» «Детский сад № 127 «Почемучка» следующие изменения:

а) наименование изложить в следующей редакции:
«О реорганизации муниципального бюджетного дошкольного образовательного учреждения городского округа «Город Архангельск» «Детский сад комбинированного вида № 187 «Умка» путем присоединения к муниципальному бюджетному дошкольному образовательному учреждению городского округа «Город Архангельск» «Детский сад № 127 «Почемучка»;

б) пункт 1 изложить в следующей редакции:
«1. Реорганизовать муниципальное бюджетное дошкольное образовательное учреждение городского округа «Город Архангельск» «Детский сад комбинированного вида № 187 «Умка» путем присоединения к муниципальному бюджетному дошкольному образовательному учреждению городского округа «Город Архангельск» «Детский сад № 127 «Почемучка»;

в) в пункте 7 слова «до 01 марта 2026 года» заменить словами «до 01 апреля 2026 года».

2. Опубликовать постановление в газете «Архангельск – Город воинской славы» и на официальном сайте Администрации городского округа «Город Архангельск» в информационно-телекоммуникационной сети «Интернет».

3. Настоящее постановление вступает в силу со дня его официального опубликования и распространяется на правоотношения, возникшие с 01 марта 2026 года.

Исполняющий обязанности
Главы городского округа
«Город Архангельск»

Д.В. Шапошников

АДМИНИСТРАЦИЯ ГОРОДСКОГО ОКРУГА «ГОРОД АРХАНГЕЛЬСК»

ПОСТАНОВЛЕНИЕ

от 04 марта 2026 г. № 346

О внесении изменений в постановление Администрации городского округа «Город Архангельск» от 09 декабря 2025 года № 2041

1. Внести в постановление Администрации городского округа «Город Архангельск» от 09 декабря 2025 года № 2041 «О реорганизации муниципального бюджетного дошкольного образовательного учреждения городского округа «Город Архангельск» «Детский сад компенсирующего вида № 162 «Рекорд» путем присоединения к муниципальному бюджетному образовательному учреждению городского округа «Город Архангельск» «Детский сад комбинированного вида № 178 «Россиночка» следующие изменения:

а) наименование изложить в следующей редакции:
«О реорганизации муниципального бюджетного дошкольного образовательного учреждения городского округа «Город Архангельск» «Детский сад компенсирующего вида № 162 «Рекорд» путем присоединения к муниципальному бюджетному дошкольному образовательному учреждению городского округа «Город Архангельск» «Детский сад комбинированного вида № 178 «Россиночка»;

б) пункт 1 изложить в следующей редакции:
«1. Реорганизовать муниципальное бюджетное дошкольное образовательное учреждение городского округа «Город Архангельск» «Детский сад компенсирующего вида № 162 «Рекорд» путем присоединения к муниципальному бюджетному дошкольному образовательному учреждению городского округа «Город Архангельск» «Детский сад комбинированного вида № 178 «Россиночка»;

в) в пункте 7 слова «до 01 марта 2026 года» заменить словами «до 01 апреля 2026 года».

2. Опубликовать постановление в газете «Архангельск – Город воинской славы» и на официальном сайте Администрации городского округа «Город Архангельск» в информационно-телекоммуникационной сети «Интернет».

3. Настоящее постановление вступает в силу со дня его официального опубликования и распространяется на правоотношения, возникшие с 01 марта 2026 года.

Исполняющий обязанности
Главы городского округа
«Город Архангельск»

Д.В. Шапошников

АДМИНИСТРАЦИЯ ГОРОДСКОГО ОКРУГА «ГОРОД АРХАНГЕЛЬСК»

ПОСТАНОВЛЕНИЕ

от 05 марта 2026 г. № 355

О внесении изменений в Правила предоставления из городского бюджета муниципальным бюджетным и автономным учреждениям городского округа «Город Архангельск», находящихся в ведении департамента образования Администрации городского округа «Город Архангельск», субсидий на иные цели в соответствии с абзацем вторым пункта 1 статьи 78.1 Бюджетного кодекса Российской Федерации

1. Внести в Правила предоставления из городского бюджета муниципальным бюджетным и автономным учреждениям городского округа «Город Архангельск», находящихся в ведении департамента образования Администрации городского округа «Город Архангельск», субсидий на иные цели в соответствии с абзацем вторым пункта 1 статьи 78.1 Бюджетного кодекса Российской Федерации, утвержденные постановлением Администрации городского округа «Город Архангельск» от 02 февраля 2021 года № 231 (с изменениями), следующее изменение:

а) пункт 2 дополнить подпунктами 2.34 – 2.36 следующего содержания:
«2.34. Финансовое обеспечение мероприятий по модернизации школьных систем образования в учреждениях (с однолетним циклом реализации).
2.35. Финансовое обеспечение мероприятий по модернизации школьных систем образования в учреждениях (с двухлетним циклом реализации).
2.36. Капитальный ремонт и оснащение учреждений, осуществляющих образовательную деятельность по образовательным программам дошкольного образования.»;

б) в пункте 3 слова «– 2.33» заменить словами «– 2.36»;
в) в абзаце первом пункта 5 после цифр «2.24» дополнить словами «, 2.34 – 2.36»;
г) в абзаце втором пункта 8 слова «– 2.33» заменить словами «– 2.36»;

д) пункт 9 дополнить абзацами двадцать седьмым – двадцать восьмым следующего содержания:
«для субсидий, предоставляемых на цель, указанную в подпунктах 2.34, 2.35 пункта 2 настоящих Правил, – проведение капитального ремонта и оснащение оборудованием учреждений в рамках мероприятий по модернизации школьных систем образования. Показателем, необходимым для достижения результата предоставления субсидий, является количество учреждений, в которых в полном объеме выполнены работы, связанные с проведением капитального ремонта и оснащения оборудованием, в рамках мероприятий по модернизации школьных систем образования;

для субсидии, предоставляемой на цель, указанную в подпункте 2.36 пункта 2 настоящих Правил, – проведение капитального ремонта и оснащение учреждений, осуществляющих образовательную деятельность по образовательным программам дошкольного образования. Показателем, необходимым для достижения результата предоставления субсидии, является количество учреждений, осуществляющих образовательную деятельность по образовательным программам дошкольного образования, в которых в полном объеме выполнены работы, связанные с проведением капитального ремонта и оснащения.».

2. Опубликовать постановление в газете «Архангельск – Город воинской славы» и на официальном сайте Администрации городского округа «Город Архангельск» в информационно-телекоммуникационной сети «Интернет».

3. Настоящее постановление вступает в силу со дня его официального опубликования и распространяется на правоотношения, возникшие с 11 февраля 2026 года.

Исполняющий обязанности
Главы городского округа
«Город Архангельск»

Д.В. Шапошников

**АДМИНИСТРАЦИЯ ГОРОДСКОГО ОКРУГА
«ГОРОД АРХАНГЕЛЬСК»**

П О С Т А Н О В Л Е Н И Е

от 06 марта 2026 г. № 359

О внесении изменения в маршруты подвоза учащихся муниципальных учреждений городского округа «Город Архангельск», реализующих основные общеобразовательные программы, к месту учебы и обратно

1. Внести в маршруты подвоза учащихся муниципальных учреждений городского округа «Город Архангельск», реализующих основные общеобразовательные программы, к месту учебы и обратно, утвержденные постановлением мэрии города Архангельска от 11 февраля 2014 года № 106 (с изменениями), изменение, изложив строку 9 в следующей редакции:

№9	Муниципальное бюджетное общеобразовательное учреждение городского округа "Город Архангельск" "Средняя школа № 93 имени 77-ой Гвардейской Московско-Черниговской стрелковой дивизии" (МБОУ СШ № 93)	п. Турдеевск – МБОУ СШ № 93 (ул. Клепча, д. 3) – п. Турдеевск ул. Вторая линия, д. 10, корп. 1 – п. Дорожников – МБОУ СШ № 93 (ул. Клепча, д. 3) – п. Дорожников – ул. Вторая линия, д. 10, корп. 1 п. Турдеевск – МБОУ СШ № 93 (ул. Вторая Линия, д. 10, корп. 1) – п. Турдеевск Лахтинское шоссе, д. 135 – МБОУ СШ № 93 (ул. Вторая Линия, д. 10, корп. 1) – Лахтинское шоссе, д. 135 Лахтинское шоссе, д. 135 – п. Дорожников – МБОУ СШ № 93 (ул. Вторая Линия, д. 10, корп. 1) – п. Дорожников – Лахтинское шоссе, д. 135 Лахтинское шоссе, д. 135 – МБОУ СШ № 93 (ул. Клепча, д. 3) – Лахтинское шоссе, д. 135".
----	--	--

2. Опубликовать постановление в газете «Архангельск – Город воинской славы» и на официальном сайте Администрации городского округа «Город Архангельск» в информационно-телекоммуникационной сети «Интернет».

3. Настоящее постановление вступает в силу со дня его официального опубликования, распространяется на правоотношения, возникшие с 01 января 2026 года, и действует по 31 мая 2026 года.

Глава городского округа
«Город Архангельск»

Д.А. Морев

**АДМИНИСТРАЦИЯ ГОРОДСКОГО ОКРУГА
«ГОРОД АРХАНГЕЛЬСК»**

П О С Т А Н О В Л Е Н И Е

от 06 марта 2026 г. № 360

О размере платы за услуги, оказываемые муниципальным бюджетным общеобразовательным учреждением городского округа «Город Архангельск» «Средняя школа № 95 имени П.Г. Лушева», для граждан и юридических лиц и о внесении изменения в приложение к постановлению мэрии города Архангельска от 22 мая 2014 года № 425

В соответствии со статьей 17 Федерального закона от 06 октября 2003 года № 131-ФЗ «Об общих принципах организации местного самоуправления в Российской Федерации», Порядком принятия решений об установлении тарифов на услуги (работы) муниципальных унитарных предприятий и муниципальных учреждений городского округа «Город Архангельск», утвержденным решением Архангельской городской Думы от 23 сентября 2015 года № 258, Администрация городского округа «Город Архангельск» постановляет:

1. Установить размер платы за услуги, оказываемые муниципальным бюджетным общеобразовательным учреждением городского округа «Город Архангельск» «Средняя школа № 95 имени П.Г. Лушева», для граждан и юридических лиц согласно приложению к настоящему постановлению.

2. Внести в приложение к постановлению мэрии города Архангельска от 22 мая 2014 года № 425 «О размерах платы за услуги, оказываемые муниципальными бюджетными общеобразовательными учреждениями городского округа «Город Архангельск», находящимися в ведении департамента образования Администрации городского округа «Город Архангельск», для граждан и юридических лиц» (с изменениями и дополнением) изменение, исключив раздел «Муниципальное бюджетное общеобразовательное учреждение городского округа «Город Архангельск» «Средняя школа № 95 имени П.Г. Лушева».

3. Опубликовать постановление в газете «Архангельск – Город воинской славы» и на официальном сайте Администрации городского округа «Город Архангельск» в информационно-телекоммуникационной сети «Интернет».

Глава городского округа
«Город Архангельск»

Д.А. Морев

ПРИЛОЖЕНИЕ
к постановлению Администрации
городского округа
«Город Архангельск»
от 06 марта 2026 г. № 360

**РАЗМЕР ПЛАТЫ ЗА УСЛУГИ,
оказываемые муниципальным бюджетным общеобразовательным
учреждением городского округа «Город Архангельск»
«Средняя школа № 95 имени П.Г. Лушева»,
для граждан и юридических лиц**

№ п/п	Наименование услуги	Категория получателей услуги	Единица измерения	Размер платы (без учета НДС)
1	Обучение в группе "Школа будущего первоклассника"	Дети в возрасте 6 – 7 лет	Руб./занятие с одного человека	150,00
2	Обучение в группе "Я-школьник"	Учащиеся 1 – 4 классов	Руб./занятие с одного человека	34,00

**АДМИНИСТРАЦИЯ ГОРОДСКОГО ОКРУГА
«ГОРОД АРХАНГЕЛЬСК»**

П О С Т А Н О В Л Е Н И Е

от 06 марта 2026 г. № 361

О размере платы за услуги, оказываемые муниципальным бюджетным общеобразовательным учреждением городского округа «Город Архангельск» «Средняя школа № 1», для граждан и юридических лиц и о признании утратившими силу отдельных постановлений мэрии города Архангельска и Администрации муниципального образования «Город Архангельск»

В соответствии со статьей 17 Федерального закона от 06 октября 2003 года № 131-ФЗ «Об общих принципах организации местного самоуправления в Российской Федерации», Порядком принятия решений об установлении тарифов на услуги (работы) муниципальных унитарных предприятий и муниципальных учреждений городского округа «Город Архангельск», утвержденным решением Архангельской городской Думы от 23 сентября 2015 года № 258, Администрация городского округа «Город Архангельск» постановляет:

1. Установить размер платы за услуги, оказываемые муниципальным бюджетным общеобразовательным учреждением городского округа «Город Архангельск» «Средняя школа № 1», для граждан и юридических лиц согласно приложению к настоящему постановлению.

2. Признать утратившими силу:

постановление мэрии города Архангельска от 04 декабря 2012 года № 482 «О размерах платы за услуги, оказываемые муниципальным бюджетным образовательным учреждением муниципального образования «Город Архангельск» «Средняя общеобразовательная школа № 1», для граждан и юридических лиц»;
постановление мэрии города Архангельска от 25 ноября 2014 года № 998 «О внесении дополнения в приложение к постановлению мэрии города Архангельска от 04.12.2012 № 482»;

постановление Администрации муниципального образования «Город Архангельск» от 16 ноября 2018 года № 1408 «О внесении изменений в постановление мэрии города Архангельска от 04.12.2012 № 482 и приложение к нему».

3. Опубликовать постановление в газете «Архангельск – Город воинской славы» и на официальном сайте Администрации городского округа «Город Архангельск» в информационно-телекоммуникационной сети «Интернет».

Глава городского округа
«Город Архангельск»

Д.А. Морев

ПРИЛОЖЕНИЕ
к постановлению Администрации
городского округа
«Город Архангельск»
от 06 марта 2026 г. № 361

**РАЗМЕР ПЛАТЫ ЗА УСЛУГИ,
оказываемые муниципальным бюджетным
общеобразовательным учреждением городского округа
«Город Архангельск» «Средняя школа № 1»,
для граждан и юридических лиц**

№ п/п	Наименование услуги	Категория получателей услуги	Единица измерения	Размер платы (без учета НДС)
1	Проведение занятий, обеспечивающих углубленное изучение отдельных учебных предметов "Увлекательный английский"	Учащиеся 1 – 4 классов	Руб./занятие с одного человека	300,00
2	Проведение занятий, обеспечивающих углубленное изучение отдельных учебных предметов "Увлекательная грамматика по английскому языку"	Учащиеся 5 – 6 классов	Руб./занятие с одного человека	400,00
3	Проведение занятий, обеспечивающих углубленное изучение отдельных учебных предметов "Углубленный английский. Полиглот"	Учащиеся 7 – 8 классов	Руб./занятие с одного человека	400,00
4	Проведение занятий, обеспечивающих углубленное изучение отдельных учебных предметов "Познаем вопросы биологии"	Учащиеся 9 – 11 классов	Руб./занятие с одного человека	400,00
5	Проведение занятий, обеспечивающих углубленное изучение отдельных учебных предметов "Сложные вопросы общей химии"	Учащиеся 9 – 11 классов	Руб./занятие с одного человека	400,00
6	Проведение занятий, обеспечивающих углубленное изучение отдельных учебных предметов "Сложные вопросы по физике"	Учащиеся 9 – 11 классов	Руб./занятие с одного человека	400,00
7	Проведение занятий, обеспечивающих углубленное изучение отдельных учебных предметов "За страницами учебника по обществознанию"	Учащиеся 8 – 11 классов	Руб./занятие с одного человека	400,00
8	Проведение занятий, обеспечивающих углубленное изучение отдельных учебных предметов "Сложные вопросы по географии"	Учащиеся 8 – 11 классов	Руб./занятие с одного человека	400,00
9	Проведение занятий, обеспечивающих углубленное изучение отдельных учебных предметов "Практикум по решению математических задач"	Учащиеся 8 – 9 классов	Руб./занятие с одного человека	400,00
10	Проведение занятий, обеспечивающих углубленное изучение отдельных учебных предметов "За страницами учебника Математики – 1 уровень"	Учащиеся 8 – 11 классов	Руб./занятие с одного человека	400,00
11	Проведение занятий, обеспечивающих углубленное изучение отдельных учебных предметов "За страницами учебника Математики – 2 уровень"	Учащиеся 8 – 11 классов	Руб./занятие с одного человека	400,00
12	Проведение занятий, обеспечивающих углубленное изучение отдельных учебных предметов "За страницами учебника Математики – 3 уровень"	Учащиеся 8 – 11 классов	Руб./занятие с одного человека	400,00
13	Проведение занятий, обеспечивающих углубленное изучение отдельных учебных предметов "Информатика в вопросах и ответах"	Учащиеся 10 – 11 классов	Руб./занятие с одного человека	400,00
14	Обучение в группах по адаптации к условиям школьной жизни "Первые шаги к школе"	Дети в возрасте 6 – 7 лет	Руб./занятие с одного человека	500,00
15	Преподавание специального курса "Английский язык"	Учащиеся 8 – 11 классов	Руб./курс с одного человека	13 600,00
16	Преподавание специального курса "Русский язык"	Учащиеся 8 – 11 классов	Руб./курс с одного человека	13 600,00
17	Преподавание специального курса "История"	Учащиеся 8 – 11 классов	Руб./курс с одного человека	13 600,00
18	Преподавание специального курса "Мультимедийная презентация. Компьютерная графика"	Учащиеся 3 – 8 классов	Руб./курс с одного человека	10 200,00
19	Обучение по дополнительной общеразвивающей программе "Всезнайка"	Учащиеся 1 – 4 классов	Руб./курс с одного человека	42 500,00
20	Обучение по дополнительной общеразвивающей программе "Театральная гостиная"	Учащиеся 1 – 11 классов	Руб./курс с одного человека	6 800,00
21	Обучение по дополнительной общеразвивающей программе "Общая физическая подготовка. Волейбол/баскетбол"	Учащиеся 6 – 11 классов	Руб./курс с одного человека	6 800,00

**АДМИНИСТРАЦИЯ ГОРОДСКОГО ОКРУГА
«ГОРОД АРХАНГЕЛЬСК»**

П О С Т А Н О В Л Е Н И Е

от 06 марта 2026 г. № 362

О плате за содержание жилого помещения для нанимателей жилых помещений по договорам социального найма и договорам найма жилых помещений в многоквартирных домах городского округа «Город Архангельск», о внесении изменений в приложения к отдельным постановлениям Администрации городского округа «Город Архангельск» и о признании утратившими силу приложений к отдельным постановлениям Администрации городского округа «Город Архангельск»

приложений к отдельным постановлениям Администрации городского округа «Город Архангельск» изменения, исключив пункты 4, 5.

6. Внести в приложение к постановлению Администрации городского округа «Город Архангельск» от 20 января 2026 года № 47 «О плате за содержание жилого помещения для нанимателей жилых помещений по договорам социального найма и договорам найма жилых помещений в многоквартирных домах городского округа «Город Архангельск», о внесении изменений в приложения к отдельным постановлениям Администрации городского округа «Город Архангельск и о признании утратившим силу приложения к постановлению Администрации городского округа «Город Архангельск» от 25 апреля 2023 года № 663» изменение, исключив пункт 16.

7. Признать утратившим силу приложение к постановлению Администрации городского округа «Город Архангельск» от 28 декабря 2022 года № 2323 «О плате за содержание жилого помещения для нанимателей жилых помещений по договорам социального найма и договорам найма жилых помещений в многоквартирных домах городского округа «Город Архангельск», о внесении изменений в приложения к постановлениям Администрации муниципального образования «Город Архангельск от 11 декабря 2019 года № 2043, Администрации городского округа «Город Архангельск» от 2 июня 2021 года № 1012 и о признании утратившим силу приложения к постановлению Администрации муниципального образования «Город Архангельск» от 6 февраля 2019 года № 188».

8. Опубликовать постановление в газете «Архангельск – Город воинской славы» и на официальном сайте Администрации городского округа «Город Архангельск» в информационно-телекоммуникационной сети «Интернет».

9. Настоящее постановление вступает в силу со дня его официального опубликования и распространяется на правоотношения, возникшие с 01 марта 2026 года, за исключением положений, для которых настоящим пунктом предусмотрен иной срок вступления в силу.

Положения пунктов 4 и 5 настоящего постановления распространяются на правоотношения, возникшие с 01 января 2026 года.

Глава городского округа
«Город Архангельск»

Д.А. Морев

ПРИЛОЖЕНИЕ
к постановлению Администрации
городского округа
«Город Архангельск»
от 06 марта 2026 г. № 364

**РАЗМЕР ПЛАТЫ
за содержание жилого помещения для нанимателей
жилых помещений по договорам социального найма
договорам найма жилых помещений в многоквартирных
домах городского округа «Город Архангельск»**

№ п/п	Адрес многоквартирного дома	Размер платы за содержание жилого помещения (рублей за 1 кв. м общей площади жилого помещения в месяц)	Основание (дата и № договора или протокола общего собрания собственников многоквартирного дома)	Наименование управляющей организации
1	Просп. Ленинградский, 265, корп. 2	28,60	от 25.01.2026 № 20251100129026	ООО "УК "СОДЕЙСТВИЕ"
2	Просп. Ленинградский, 356	32,00	от 06.02.2026 № 20251200108027	ООО "УК "СОДЕЙСТВИЕ"
3	Просп. Ломоносова, 18	38,10	от 26.12.2025 № 20251100120705	ООО "Архстроймонтаж"
4	Ул. Почтовый тракт, 26	30,00	от 03.02.2026 № 20251200111581	ООО "ФАКТОРИЯ-1"

**АДМИНИСТРАЦИЯ ГОРОДСКОГО ОКРУГА
«ГОРОД АРХАНГЕЛЬСК»**

ПОСТАНОВЛЕНИЕ

от 06 марта 2026 г. № 380

О внесении изменений в состав муниципальной комиссии по обследованию жилых помещений, входящих в состав муниципального жилищного фонда и частного жилищного фонда, занимаемых инвалидами и семьями, имеющими детей-инвалидов, и используемых для их постоянного проживания, и общего имущества в многоквартирных домах, в которых расположены указанные жилые помещения

1. Внести в состав муниципальной комиссии по обследованию жилых помещений, входящих в состав муниципального жилищного фонда и частного жилищного фонда, занимаемых инвалидами и семьями, имеющими детей-инвалидов, и используемых для их постоянного проживания, и общего имущества в многоквартирных домах, в которых расположены указанные жилые помещения, утвержденный постановлением Администрации муниципального образования «Город Архангельск» от 21 июля 2017 года № 840 (с изменениями), (далее – состав комиссии) следующие изменения:

а) включить в состав комиссии следующих лиц:

Терехович Александр Борисович	– главный специалист управления демографии, учета и отчетности департамента по вопросам семьи, опеки и попечительства Администрации городского округа "Город Архангельск" (секретарь комиссии)
Елсукова Елена Константиновна	– главный специалист управления строительства и капитального ремонта департамента транспорта, строительства и городской инфраструктуры Администрации городского округа "Город Архангельск"
Каменная Валентина Альбертовна	– начальник отдела назначения мер социальной поддержки и организации социального обслуживания "Октябрьский" Отделения социальной защиты населения по г. Архангельску и Приморскому району государственного казенного учреждения Архангельской области "Архангельский областной центр социальной защиты населения" (по согласованию);

б) исключить из состава комиссии Елькину А.В., Курскую Е.С., Шестакова А.В.;

в) изложить наименование должностей в следующей редакции:

Такшеевой С.А. – «консультант – юрисконсульт управления правового обеспечения организационной, кадровой работы и социальной сферы муниципально-правового департамента Администрации городского округа «Город Архангельск»;

Ялуниной Н.Ю. – «начальник управления правового обеспечения городского хозяйства муниципально-правового департамента Администрации городского округа «Город Архангельск».

2. Опубликовать постановление в газете «Архангельск – Город воинской славы» и на официальном сайте Администрации городского округа «Город Архангельск» в информационно-телекоммуникационной сети «Интернет».

3. Настоящее постановление вступает в силу со дня его официального опубликования и распространяется на правоотношения, возникшие с 10 февраля 2026 года.

Глава городского округа
«Город Архангельск»

Д.А. Морев

**АДМИНИСТРАЦИЯ ГОРОДСКОГО ОКРУГА
«ГОРОД АРХАНГЕЛЬСК»**

ПОСТАНОВЛЕНИЕ

от 06 марта 2026 г. № 381

О внесении изменений в Положение о Молодежном совете Архангельска и Положение о конкурсе по формированию Молодежного совета Архангельска

1. Внести в Положение о Молодежном совете Архангельска, утвержденное постановлением мэрии города Архангельска от 19 октября 2010 года № 427 (с изменениями), изменение, изложив его в новой редакции согласно приложению № 1.

2. Внести в Положение о конкурсе по формированию Молодежного совета Архангельска, утвержденное постановлением мэрии города Архангельска от 19 октября 2010 года № 427 (с изменениями), изменение, изложив его в новой редакции согласно приложению № 2.

3. Опубликовать постановление в газете «Архангельск – Город воинской славы» и на официальном сайте Администрации городского округа «Город Архангельск» в информационно-телекоммуникационной сети «Интернет».

Глава городского округа
«Город Архангельск»

Д.А. Морев

ПРИЛОЖЕНИЕ № 1
к постановлению Администрации
городского округа
«Город Архангельск»
от 06 марта 2026 г. № 381

**«ПОЛОЖЕНИЕ
о Молодежном совете Архангельска**

I. Общие положения

1. Молодежный совет Архангельска (далее – Совет) является общественным коллегиальным консультативным органом содействия эффективной реализации молодежной политики посредством создания условий для вовлечения молодежи в общественную жизнь города Архангельска и образуется при Администрации городского округа «Город Архангельск» (далее – Администрация города).

2. Совет в своей деятельности руководствуется Конституцией Российской Федерации, законодательными и нормативными актами Российской Федерации и Архангельской области, муниципальными нормативными правовыми актами органов местного самоуправления городского округа «Город Архангельск», а также настоящим Положением.

II. Цели и задачи Совета

3. Совет создается с целью привлечения молодежи к решению проблем социально-экономического и культурного развития городского округа «Город Архангельск», взаимодействия молодежи с органами местного самоуправления городского округа «Город Архангельск», развития молодежного общественного движения.

4. Для достижения поставленной цели Совет решает следующие задачи:
обеспечение взаимодействия между органами местного самоуправления городского округа «Город Архангельск» и молодежью города Архангельска в лице молодежных общественных объединений, отдельных ее представителей, по вопросам реализации молодежной политики на территории городского округа «Город Архангельск»;
приобщение молодых граждан к активной общественной деятельности, формирование их правовой и политической культуры;
развитие деловых, профессиональных, гражданских и патриотических качеств, поддержка социальной, гражданской активности молодежи;
помощь в самоорганизации молодежи с целью реализации ее общественно-полезных инициатив;
изучение, обобщение, использование и распространение передового опыта работы с молодежью;
развитие института молодежного лидерства.

III. Полномочия Совета

5. В целях реализации своих задач Совет:
от своего имени принимает решения, обращения;
обсуждает проекты муниципальных нормативных правовых актов по вопросам, затрагивающим интересы молодежи, вносит предложения в органы Администрации города;
анализирует ситуацию в молодежной среде, оказывает содействие в активизации участия молодежи в общественно-политической жизни, социально-экономическом развитии городского округа «Город Архангельск»;
запрашивает и получает материалы и информацию от органов местного самоуправления городского округа «Город Архангельск»;
свободно распространяет информацию о своей деятельности;
вносит предложения в органы местного самоуправления городского округа «Город Архангельск» о включении своих представителей в комиссии, рабочие группы, координационные советы, рассматривающие вопросы молодежной политики;
привлекает к своей работе ученых и экспертов для выполнения аналитических, исследовательских (социологических) и экспертных работ по вопросам, относящимся к ведению Совета;
информирует органы местного самоуправления городского округа «Город Архангельск» о положении молодежи на территории городского округа «Город Архангельск», наиболее актуальных проблемах молодежи, деятельности молодежных общественных объединений и организаций;
участвует в организации и проведении общегородских молодежных мероприятий;
рассматривает обращения граждан по вопросам, связанным с деятельностью Совета.

6. Решения Совета носят рекомендательный характер.

IV. Формирование Совета

7. Совет формируется сроком на год в количестве 20 членов. Состав совета утверждается распоряжением Администрации города.

8. В состав Совета входят:
вне конкурса:
дублер Главы городского округа «Город Архангельск», председатели молодежных советов территориальных округов городского округа «Город Архангельск»;
на конкурсной основе:
молодые люди, жители городского округа «Город Архангельск», соответствующие условиям пункта 10 настоящего Положения, вне зависимости от принадлежности к общественным объединениям.

9. Порядок формирования состава Совета определяется Положением о конкурсе по формированию Молодежного совета Архангельска, утвержденным постановлением Администрации города.

10. Членом Совета может быть лицо, постоянно проживающее на территории городского округа «Город Архангельск», в возрасте от 16 до 35 лет.

11. Членами Совета не могут быть:
лица, имеющие непогашенную или неснятую судимость;
представители общественных организаций, которым в соответствии с Федеральным законом от 25 июля 2002 года № 114-ФЗ «О противодействии экстремистской деятельности» (далее – Федеральный закон «О противодействии экстремистской деятельности») вынесено предупреждение в письменной форме о недопустимости осуществления экстремистской деятельности, в течение одного года со дня вынесения предупреждения, если оно не было признано судом незаконным;
представители общественных организаций, деятельность которых приостановлена в соответствии с Федеральным законом «О противодействии экстремистской деятельности», если решение о приостановлении не было признано судом незаконным.

12. Полномочия члена Совета прекращаются досрочно решением председателя Совета в случаях:
подача письменного заявления членом Совета;

выезд члена Совета на постоянное место жительства за пределы городского округа «Город Архангельск»;

вступления в законную силу обвинительного приговора суда в отношении члена Совета;

отсутствия члена Совета без уважительных причин более чем на трех заседаниях Совета подряд.

13. Полномочия члена Совета приостанавливаются в случаях:
предъявления ему в порядке, установленном уголовно-процессуальным законодательством Российской Федерации, обвинения в совершении преступления;

назначения ему административного наказания в виде административного ареста.

14. В случае прекращения полномочий членов Совета в течение действия состава Совета может быть произведен дополнительный набор членов Совета.

15. Изменения в состав Совета вносятся распоряжением Администрации города.

16. Срок полномочий нового члена Совета не может превышать срока полномочий Совета.

V. Организация деятельности Совета

17. Основной формой деятельности Совета является заседание Совета, в том числе в режиме видеоконференцсвязи.

18. Заседания Совета проводятся не реже одного раза в квартал в соответствии с планом, который утверждается на заседании Совета.

19. Обсуждение вопросов на заседании Совета осуществляется открыто.

20. В заседаниях Совета вправе принимать участие представители органов государственной власти, органов местного самоуправления городского округа «Город Архангельск», организаций, средств массовой информации.

21. К исключительной компетенции заседания Совета относятся:
определение основных направлений деятельности Совета;

решение вопроса досрочного прекращения деятельности Совета;

избрание заместителя председателя Совета и секретаря;

формирование мотивированных предложений о внесении изменений в настоящее Положение; утверждение регламента работы Совета, положений о рабочих органах Совета.

22. Совет правомочен принимать решения, если на заседании присутствует большинство членов от общего состава Совета.

Решение считается принятым, если за него проголосовало большинство присутствующих на заседании членов Совета.

При равенстве голосов на заседании Совета решающим является голос председателя Совета.

Решения оформляются в виде протоколов, которые подписываются председателем (в отсутствие председателя – заместителем председателя и секретарем Совета). При наличии особого мнения у члена Совета оно вносится в протокол.

23. Совет возглавляет Дублер Главы городского округа «Город Архангельск», который является председателем Совета. Руководство текущей деятельностью Совета осуществляет исполнительный комитет, в состав которого входят заместитель председателя Совета, секретарь и председатели молодежных советов округов.

При вакантной должности Дублера Главы городского округа «Город Архангельск» председатель Совета избирается открытым голосованием на заседании из числа членов Совета, присутствующих на заседании, простым большинством голосов.

24. Исполнительный комитет:

обеспечивает организацию текущей работы Совета;

составляет краткосрочные планы работы Совета;

организует обеспечение членов Совета необходимой для осуществления своих полномочий информацией;

координирует деятельность рабочих органов Совета;

формирует предложения по внесению изменений в настоящее Положение.

25. Секретарь Совета:

готовит совместно с исполнительным комитетом материалы к заседаниям Совета, рабочих органов;

осуществляет сбор и обобщение информации, поступающей в адрес Совета;

обеспечивает оперативную координацию работы создаваемых в рамках Совета рабочих органов;

обеспечивает ведение документации Совета;

осуществляет контроль за своевременным выполнением планов работы и принятых решений Совета; организует прием граждан и рассмотрение их обращений по вопросам, отнесенным к компетенции Совета.

26. Заместитель председателя и Секретарь Совета избираются открытым голосованием на первом заседании из числа членов Совета, присутствующих на заседании, простым большинством голосов, сроком на год.

27. Председатель Совета:

руководит деятельностью Совета;

ведет заседания Совета;

подписывает протоколы заседаний, решения, заявления, обращения Совета;

созывает заседания Совета;

информирует Совет о мерах, принятых по реализации рекомендаций Совета;

один раз в полгода выступает на заседании Совета с докладом о своей деятельности.

28. Заместитель председателя Совета:

в отсутствие председателя Совета выполняет его функции;

представляет Совет в отношениях с органами государственной власти, органами местного самоуправления городского округа «Город Архангельск», организациями;

осуществляет руководство исполнительным комитетом Совета, проводит его заседания;

выполняет поручения Совета;

принимает меры по обеспечению гласности в деятельности Совета и его органов.

29. Полномочия заместителя председателя Совета прекращаются после избрания членами состава Совета нового заместителя председателя Совета.

30. Для подготовки отдельных вопросов, требующих специального и дополнительного изучения, решением Совета могут создаваться рабочие органы. Они могут состоять как из членов Совета, так и из специалистов, привлекаемых к работе на правах консультантов, не входящих в состав Совета.

31. Все члены Совета имеют право решающего голоса и обладают равными правами при обсуждении и принятии решений на заседаниях Совета.

32. Члены Совета принимают личное участие в работе заседаний Совета, выполняют решения Совета и взятые на себя обязательства, а также поручения председателя Совета.

33. Члены Совета осуществляют свою деятельность в Совете безвозмездно, на общественных началах.

VI. Прекращение деятельности Совета

34. Совет досрочно прекращает свои полномочия по решению, принятому большинством голосов из числа присутствующих на заседании членов Совета.

При равенстве голосов на заседании Совета решающим является голос председателя Совета.».

ПРИЛОЖЕНИЕ № 2
к постановлению Администрации
городского округа
«Город Архангельск»
от 06 марта 2026 г. № 381

«ПОЛОЖЕНИЕ о конкурсе по формированию Молодежного совета Архангельска»

I. Общие положения

1. Настоящее Положение определяет условия и порядок проведения конкурса по формированию состава Молодежного совета Архангельска.

2. Конкурс проводится в целях создания системы отбора молодых людей, представителей молодежных общественных объединений для включения их в состав Молодежного совета Архангельска (далее – Совет).

3. Организацию и проведение конкурса осуществляет отдел по делам молодежи департамента протокола и общественных связей Администрации городского округа «Город Архангельск» (далее – отдел по делам молодежи) и муниципальное бюджетное учреждение городского округа «Город Архангельск» «Молодежный центр» (далее – МБУ «Молодежный центр»).

4. Информация об условиях и сроках проведения конкурса публикуется в средствах массовой информации. Результаты конкурса публикуются в средствах массовой информации в течение месяца после окончательного подведения итогов конкурса.

5. По итогам конкурса формируется состав Совета, который утверждается распоряжением Администрации города.

6. Дата утверждения нового состава Совета является датой прекращения полномочий действующего состава Совета.

II. Условия проведения конкурса

7. Конкурс состоит из трех этапов:

1 этап (заочный) – подача документов кандидатами в Совет;

2 этап (заочный) – экспертиза материалов, направленных на конкурс;

3 этап (очный) – конкурсные испытания «Тестирование» и «Самопрезентация».

8. Участниками конкурса могут быть молодые люди в возрасте от 16 до 35 лет, постоянно проживающие на территории городского округа «Город Архангельск».

9. Кандидат, изъявивший желание участвовать в конкурсе, представляет в течение 14 дней с момента объявления конкурса следующие документы:

лично заявление согласно приложению № 1 к настоящему Положению;

портфолио с представлением результатов общественной деятельности (в свободной форме).

10. Присланные на конкурс материалы не возвращаются.

11. Документы на конкурс представляются в сброшюрованном виде.

12. Все портфолио, поступившие на конкурс, рассматриваются комиссией в течение недели с момента окончания приема заявок.

13. Использование поданных на конкурс материалов без согласия кандидата запрещается, если кандидат не прошел конкурсный отбор.

14. Несвоевременное или неполное представление документов является основанием для отказа в приеме документов для участия в конкурсе.

15. Кандидаты, допущенные к участию в конкурсе, проходят очные конкурсные испытания «Самопрезентация» и «Тестирование», которое направлено на проверку знаний в вопросах государственного устройства, истории России, туристической привлекательности города Архангельска, административного устройства города Архангельска и молодежной политики.

16. Очные конкурсные испытания «Самопрезентация» и «Тестирование» проводятся не позднее семи рабочих дней с момента окончания заочной экспертизы материалов.

III. Порядок работы конкурсной комиссии

17. Для оценки очного этапа, который включает в себя конкурсные испытания «Тестирование» и «Самопрезентация», и для подведения итогов конкурса формируется конкурсная комиссия.

18. В состав конкурсной комиссии входят:

заместитель Главы городского округа «Город Архангельск» – руководитель аппарата (председатель конкурсной комиссии);

сотрудник отдела по делам молодежи;

сотрудник МБУ «Молодежный центр»;

депутат Архангельской городской Думы (по согласованию);

Дублер Главы городского округа «Город Архангельск» (по согласованию);

иные представители организаций и общественных объединений (по согласованию).

19. Конкурсное испытание «Тестирование» состоит из 20 вопросов на темы, упомянутые в пункте 15 настоящего Положения. Каждый правильный ответ оценивается в 0,5 балла. Максимальное количество баллов – 20.

20. Критерии оценивания конкурсного испытания «Самопрезентация»:

наличие портфолио;

визуальное сопровождение;

презентация программы развития Совета до 2027 года;

ответы на вопросы.

Количество баллов, назначаемых за каждый критерий, устанавливаются согласно приложению № 2 к настоящему Положению. Каждый член конкурсной комиссии вносит свои оценки в лист оценки по форме согласно приложению № 3 к настоящему Положению.

21. По итогам проведения конкурсных испытаний конкурсная комиссия составляет итоговый рейтинг по форме согласно приложению № 4 к настоящему Положению.

22. Десять кандидатов, набравших в соответствии с итоговым рейтингом по форме согласно приложению № 4 к настоящему Положению наибольшее количество баллов, считаются избранными членами Совета.

23. При равенстве баллов у кандидатов конкурса проводится голосование членов конкурсной комиссии. Решение принимается простым большинством голосов. При равенстве голосов голос председателя конкурсной комиссии является решающим.

24. При проведении конкурса кандидатам гарантируется равенство прав.

25. Итоги заседания конкурсной комиссии оформляются протоколом открытого голосования.

ПРИЛОЖЕНИЕ № 1
к положению о конкурсе по формированию
Молодежного совета Архангельска

ЗАЯВЛЕНИЕ кандидата на участие в конкурсе по формированию Молодежного совета Архангельска

1. Фамилия, имя, отчество (последнее - при наличии)

.....

2. Дата рождения

.....

3. Место учебы (образовательное учреждение, факультет, курс) / место работы (наименование организации, должность)

.....

4. Участие в работе общественного объединения (наименование объединения, должность)

.....

5. Телефон, электронный адрес участника

.....

_____ (дата)

_____ (подпись)

ПРИЛОЖЕНИЕ № 2
к положению о конкурсе по формированию
Молодежного совета Архангельска

КРИТЕРИИ ОЦЕНКИ этапа «Самопрезентация»

№ п/п	Наименование критерия	Диапазон баллов
1.	Ораторское искусство	от 0 до 5
2.	Структура и логика выступления	от 0 до 5
3.	Наличие портфолио	да – 5 баллов, нет – 0 баллов
4.	Визуальное сопровождение	от 0 до 5
5.	Презентация программы развития Совета до 2027 года	от 0 до 5
6.	Ответы на вопросы	от 0 до 10

ПРИЛОЖЕНИЕ № 3
к положению о конкурсе по формированию
Молодежного совета Архангельска

ЛИСТ ОЦЕНКИ этапа «Самопрезентация»

Фамилия, имя, отчество (последнее - при наличии) члена конкурсной комиссии:

Фамилия, имя, отчество кандидата	Оценка критериев				Итоговое количество баллов
	1	2	3	4	

Дата, подпись члена конкурсной комиссии _____

ПРИЛОЖЕНИЕ № 4
к положению о конкурсе по формированию
Молодежного совета Архангельска

ИТОГОВЫЙ РЕЙТИНГ кандидатов

№ п/п	Фамилия, имя, отчество (последнее - при наличии) автора	Итоговое количество баллов по результатам оценки членами конкурсной комиссии	Место в рейтинге
1.			
2.			
3.			

Секретарь конкурсной комиссии _____

_____ подпись

_____ расшифровка подписи

Дата _____

».

ГЛАВА ГОРОДСКОГО ОКРУГА
«ГОРОД АРХАНГЕЛЬСК»

ПОСТАНОВЛЕНИЕ

от 06 марта 2026 г. № 382

Об утверждении проекта внесения изменений в проект планировки центральной части муниципального образования «Город Архангельск» в границах элемента планировочной структуры: наб. Северной Двины, просп. Троицкий, ул. Попова, ул. Логинова площадью 3,8295 га

В соответствии с Градостроительным кодексом Российской Федерации, Федеральным законом от 06 октября 2003 года № 131-ФЗ «Об общих принципах организации местного самоуправления в Российской Федерации», Уставом городского округа «Город Архангельск», учитывая результаты общественных обсуждений, **постановляю:**

1. Утвердить прилагаемый проект внесения изменений в проект планировки центральной части муниципального образования «Город Архангельск» в границах элемента планировочной структуры: наб. Северной Двины, просп. Троицкий, ул. Попова, ул. Логинова площадью 3,8295 га.

2. Опубликовать постановление в газете «Архангельск – Город воинской славы» и на официальном сайте Администрации городского округа «Город Архангельск» в информационно-телекоммуникационной сети «Интернет».

Глава городского округа
«Город Архангельск»

Д.А. Морев

УТВЕРЖДЕН
постановлением Главы
городского округа
«Город Архангельск»
от 06 марта 2026 г. № 382**ПРОЕКТ**
внесения изменений в проект планировки центральной части муниципального образования «Город Архангельск» в границах элемента планировочной структуры: наб. Северной Двины, просп. Троицкий, ул. Попова, ул. Логинова площадью 3,8295 га**1. Положение о характеристиках планируемого развития территории, в том числе о плотности и параметрах застройки территории, о характеристиках объектов капитального строительства и необходимых для функционирования таких объектов и обеспечения жизнедеятельности граждан объектов коммунальной, транспортной и социальной инфраструктур**

1. Общие положения

Проект внесения изменений в проект планировки центральной части муниципального образования «Город Архангельск» в границах элемента планировочной структуры: наб. Северной Двины, просп. Троицкий, ул. Попова, ул. Логинова площадью 3,8295 га (далее – проект планировки территории), содержит решения градостроительного планирования и застройки территории, совокупность мероприятий, направленных на создание благоприятных условий проживания граждан, обновление среды жизнедеятельности и территорий общего пользования.

Технический заказчик: Индивидуальный предприниматель Хотеновский Владимир Сергеевич, ИНН 292900156938.

Основанием для разработки проекта являются: распоряжение Главы городского округа «Город Архангельск» от 31 октября 2023 года № 6122р «О подготовке проекта внесения изменений в проект планировки центральной части муниципального образования «Город Архангельск» в границах элемента планировочной структуры: наб. Северной Двины, просп. Троицкий, ул. Попова, ул. Логинова площадью 3,8295 га»;

задание на подготовку проекта внесения изменений в проект планировки центральной части муниципального образования «Город Архангельск» в границах элемента планировочной структуры: наб. Северной Двины, просп. Троицкий, ул. Попова, ул. Логинова площадью 3,8295 га, утвержденное распоряжением Главы городского округа «Город Архангельск» от 31 октября 2023 года № 6122р (далее – Задание).

Проект планировки территории выполнен в соответствии с: Градостроительным кодексом Российской Федерации; Земельным кодексом Российской Федерации; Жилищным кодексом Российской Федерации; Водным кодексом Российской Федерации; Градостроительным кодексом Архангельской области; Федеральным законом от 30 марта 1999 года № 52-ФЗ «О санитарно-эпидемиологическом благополучии населения»;

Федеральным законом от 10 января 2002 года № 7-ФЗ «Об охране окружающей среды»; Федеральным законом от 14 марта 1995 года № 33-ФЗ «Об особо охраняемых природных территориях»; Федеральным законом от 25 июня 2002 года № 73-ФЗ «Об объектах культурного наследия (памятниках истории и культуры) народов Российской Федерации»; Федеральным законом от 24 июня 1998 года № 89-ФЗ «Об отходах производства и потребления»; Федеральным законом от 21 декабря 1994 года № 68-ФЗ «О защите населения и территорий от чрезвычайных ситуаций природного и техногенного характера»;

Федеральным законом от 29 декабря 2017 года № 443-ФЗ «Об организации дорожного движения в Российской Федерации и о внесении изменений в отдельные законодательные акты Российской Федерации»;

приказом Росреестра от 10 ноября 2020 года № П/0412 «Об утверждении классификатора видов разрешенного использования земельных участков»;

приказом министерства строительства и жилищно-коммунального хозяйства Российской Федерации от 25 апреля 2017 года № 739/пр «Об утверждении требований к цифровым топографическим картам и цифровым топографическим планам, используемым при подготовке графической части документации по планировке территории»;

постановлением Правительства Российской Федерации от 31 марта 2017 года № 402 «Об утверждении Правил выполнения инженерных изысканий, необходимых для подготовки документации по планировке территории, перечня видов инженерных изысканий, необходимых для подготовки документации по планировке территории, и о внесении изменений в постановление Правительства Российской Федерации от 19 января 2006 года № 20»;

постановлением Правительства Архангельской области от 18 ноября 2014 года № 460-пп «Об утверждении границ зон охраны объектов культурного наследия (памятников истории и культуры) народов Российской Федерации, расположенных на территории исторического центра города Архангельска (в Ломоносовском, Октябрьском и Соломбальском территориальных округах)» (далее – Постановление № 460-пп);

РДС 30-201-98. Инструкция о порядке проектирования и установления красных линий в городах и других поселениях Российской Федерации;

СП 42.13330.2016. Свод правил. «Градостроительство. Планировка и застройка городских и сельских поселений. Актуализированная редакция СНиП 2.07.01-89*» (с изменениями), (далее – СП 42.13330.2016);

СП 476.1325800.2020. Свод правил. Территории городских и сельских поселений. Правила планировки, застройки и благоустройства жилых микрорайонов;

СП 82.13330.2016. Свод правил. Благоустройство территорий. Актуализированная редакция СНиП III-10-75;

СП 396.1325800.2018. Улицы и дороги населенных пунктов. Правила градостроительного проектирования;

СП 59.13330.2020 «Свод правил. Доступность зданий и сооружений для маломобильных групп населения. СНиП 35-01-2001»;

СанПиН 2.2.1/2.1.1.1200-03 «Санитарно-защитные зоны и санитарная классификация предприятий, сооружений и иных объектов»;

СанПиН 2.1.4.1110-02 «Зоны санитарной охраны источников водоснабжения и водопроводов питьевого назначения» (далее – СанПиН 2.1.4.1110-02);

генеральным планом муниципального образования «Город Архангельск» на расчетный срок до 2040 года, утвержденным постановлением министерства строительства и архитектуры Архангельской области от 02 апреля 2020 года № 37-п (с изменениями) (далее – Генеральный план);

правилами землепользования и застройки городского округа «Город Архангельск», утвержденным постановлением министерства строительства и архитектуры Архангельской области от 29 сентября 2020 года № 68-п (с изменениями) (далее – Правила землепользования и застройки);

проекта планировки центральной части муниципального образования Город Архангельск», утвержденного распоряжением мэра города Архангельска от 20 декабря 2013 года № 4193р (с изменениями) (далее – проект планировки центральной части муниципального образования Город Архангельск»);

местными нормативами градостроительного проектирования городского округа «Город Архангельск», утвержденными решением Архангельской городской Думы от 20 сентября 2017 года № 567 (с изменениями);

региональными нормативами градостроительного проектирования Архангельской области, утвержденными постановлением Правительства Архангельской области от 19 апреля 2016 года № 123-пп (с изменениями), (далее – РНПП);

правилами благоустройства городского округа «Город Архангельск», утвержденные решением Архангельской городской Думы от 25 октября 2017 года № 581 (с изменениями);

иными законами и нормативными правовыми актами Российской Федерации, Архангельской области, городского округа «Город Архангельск».

В соответствии с Заданием проект планировки территории подготовлен в составе основной части, которая подлежит утверждению, и материалов по обоснованию.

Целями разработки проекта планировки территории являются:

учет планируемой реконструкции объекта капитального строительства, расположенного по адресу: просп. Троицкий, д. 79 в границах земельного участка с кадастровым номером 29:22:040750:14, в части изменения этажности до 4 этажей.

В соответствии с проектом планировки центральной части муниципального образования Город Архангельск» количество надземных этажей здания, располагающегося по адресу: г. Архангельск, просп. Троицкий, д. 79, – 3, тогда как фактическое количество надземных этажей – 4 (в соответствии с выписками из Единого государственного реестра недвижимости). Для устранения данного несоответствия в связи с планируемой реконструкции здания, не меняющей этажности и высоты здания, было запрошено и получено Задание. Фактическая высота здания 14,8 м. Высота здания реконструкцией объекта не изменяется.

Проект планировки территории определяет: актуальные параметры застройки; организацию улично-дорожной сети и транспортного обслуживания; благоустройство территории.

Основная часть проекта планировки территории включает в себя:

1) чертеж или чертежи планировки территории, на которых отображены: красные линии; границы существующих и планируемых элементов планировочной структуры; границы зон существующих и планируемых к размещению объектов капитального строительства;

2) положение о характеристиках планируемого развития территории, в том числе о плотности и параметрах застройки территории (в пределах, установленных градостроительным регламентом), о характеристиках объектов капитального строительства жилого, производственного, общественно-делового и иного назначения и необходимых для функционирования таких объектов и обеспечения жизнедеятельности граждан объектов коммунальной, транспортной, социальной инфраструктур, в том числе объектов, включенных в программы комплексного развития систем коммунальной инфраструктуры, программы комплексного развития транспортной инфраструктуры, программы комплексного развития социальной инфраструктуры и необходимых для развития территории в границах элемента планировочной структуры.

Данный пункт также включает в себя: описание местоположения территории, границ и площади территории проектирования;

характеристику существующего использования территории, включая установленные ограничения, сведения о плотности и параметрах застройки территории в пределах, установленных градостроительным регламентом;

предложения по сохранению существующих объектов, размещению реконструируемого объекта.

3) положение об очередности планируемого развития территории, содержащие этапы проектирования, строительства объектов капитального строительства.

Графические материалы разработаны с использованием сведений из информационной системы обеспечения градостроительной деятельности на территории городского округа «Город Архангельск» в масштабе 1:500, предоставленной заказчику департаментом градостроительства в бумажном и электронном виде.

Чертеж проекта планировки территории представлен в приложении к настоящему проекту планировки территории.

2. Градостроительная ситуация.

Характеристика и местоположение проектируемой территории

Элемент планировочной структуры в соответствии с Заданием: территория в границах наб. Северной Двины, просп. Троицкий, ул. Попова, ул. Логинова. Территория в границах разработки проекта планировки территории составляет 3,8295 га.

Функциональные зоны согласно генеральному плану муниципального образования «Город Архангельск» на расчетный срок до 2040 года, утвержденному постановлением министерства строительства и архитектуры Архангельской области от 02 апреля 2020 года № 37-п (с изменениями), в границах которых разрабатывается документация по планировке территории:

зона специализированной общественной застройки; зона смешанной и общественно-деловой застройки.

Территориальные зоны согласно правилам землепользования и застройки городского округа «Город Архангельск», утвержденным постановлением министерства строительства и архитектуры Архангельской области от 29 сентября 2020 года № 68-п (с изменениями), в границах которых разрабатывается проект планировки территории:

зона специализированной общественной застройки (кодированное обозначение – О2); зона смешанной и общественно-деловой застройки (кодированное обозначение – О1-1); зона транспортной инфраструктуры (кодированное обозначение – Т).

Землепользование и застройка в зонах с особыми условиями использования территории осуществляются:

с соблюдением запретов и ограничений, установленных федеральным законодательством и законодательством Архангельской области, нормами и правилами для зон с особыми условиями использования территорий, а именно главой 8 Правил землепользования и застройки;

с соблюдением требований градостроительных регламентов, утверждаемых в отношении видов деятельности, не являющихся запрещенными или ограниченными, применительно к конкретным зонам с особыми условиями использования территорий;

с учетом историко-культурных, этнических, социальных, природно-климатических, экономических и иных региональных и местных традиций, условий и приоритетов развития территорий в границах зон с особыми условиями использования территорий.

Территория проекта планировки территории расположена в границах следующих зон с особыми условиями использования территорий:

водоохранная зона (ограничения предусмотрены статьей 65 Водного кодекса Российской Федерации); прибрежная защитная полоса (ограничения предусмотрены статьей 65 Водного кодекса Российской Федерации);

охранная зона инженерных коммуникаций (ограничения предусмотрены постановлением Правительства Российской Федерации от 24 февраля 2009 года № 160 «О порядке установления охранных зон объектов электросетевого хозяйства и особых условий использования земельных участков, расположенных в границах таких зон»);

второй и третий пояс санитарной охраны источников водоснабжения (ограничения предусмотрены пунктами 3.2 и 3.3 СанПиН 2.1.4.1110-02, распоряжениями Министерства природных ресурсов и лесопромышленного комплекса Архангельской области от 14 сентября 2015 года № 995р и № 1003р, от 09 ноября 2015 года № 1250р, № 1251р, № 1252р, № 1253р, № 1254р и № 1255р);

охранная зона территории объектов культурного наследия – «Комплекс зданий пивоваренного завода» (ОЗ-1-6) и ОКНРЗ «Особняк Суркова (спортивная школа отдела народного образования Архангельского горисполкома) (ОЗ-2-14) (ограничения предусмотрены Постановлением № 460-пп);

зона регулирования застройки 1 типа (ограничения предусмотрены Постановлением № 460-пп);

третья подзона, четвертая подзона, пятая подзона, шестая подзона приаэродромной территории аэродрома Архангельск (Талаги) (ограничения предусмотрены пунктом 3 статьи 47 Воздушного кодекса Российской Федерации).

Использование земельных участков и объектов капитального строительства в границах приаэродромной территории осуществляется в соответствии с постановлением Правительства Российской Федерации от 02 декабря 2017 года № 1460 «Об утверждении Правил установления приаэродромной территории, Правил выделения на приаэродромной территории подзон и Правил разрешения разногласий, возникающих между высшими исполнительными органами государственной власти субъектов Российской Федерации и уполномоченными Правительством Российской Федерации федеральными органами исполнительной власти при согласовании проекта решения об установлении приаэродромной территории», если положениями о зонах с особыми условиями использования территории, утвержденными Правительством Российской Федерации в соответствии со статьей 106 Земельного кодекса Российской Федерации, не установлены иные требования и ограничения.

3. Техничко-экономические показатели территории, выделенной под проектирование

Техничко-экономические показатели территории, выделенной под проектирование, представлены в таблице 1.

Таблица 1

Функциональная зона	Площадь кв. м	Площадь застройки, кв. м	Максимальная этажность застройки, этажей	Коэффициент застройки	Коэффициент плотности застройки	Площадь озеленения, кв. м	Процент озеленения, %
Площадь квартала	38295	12955,46 (12365,1 + 638,59)	5	0,34 (12955,46 / 38295)	1,08 (41358,6 / 38295)	8757,92 (6336,48 + 1764,2 + 657,24)	22,87 (8757,92 / 38295 x 100)

Функциональная зона	Площадь кв. м	Площадь застройки, кв. м	Максимальная этажность застройки, этажей	Коэффициент застройки	Коэффициент плотности застройки	Площадь озеленения, кв. м	Процент озеленения, %
Зона смешанной и общественно-деловой застройки (О1-1)	33253,1	12365,1	5	0,37 (12365,1 / 33253,1)	1,05 (34915,76 / 33253,1)	6336,48	19,06 (6336,48 / 33253,1 x 100)
Зона специализированной общественной застройки (О2)	3552,05	638,59	2	0,18 (638,59 / 3552,05)	0,34 (1207,7 / 3552,05)	1764,2	49,67 (1764,2 / 3552,05 x 100)
Зона транспортной инфраструктуры (Т)	1489,85					657,24	44,11 (657,24 / 1489,85 x 100)

Примечание:
Основные технико-экономические показатели территории определены, как:
коэффициент застройки – отношение площади, занятой под зданиями и сооружениями, к площади функциональной зоны;
площадь функциональной зоны – площадь территориальных зон согласно Правилам землепользования и застройки, в границах которых разрабатывается проект планировки территории;
коэффициент плотности застройки – отношение площади всех этажей зданий и сооружений (по наружному контуру здания), к площади функциональной зоны;
площадь озеленения – суммарная площадь придомовых территорий функциональной зоны, где размещаются зелёные насаждения, площадки отдыха, дорожно-тропиночная сеть;
процент озеленения – отношение площади озеленения, к общей площади функциональной зоны.

4. Характеристика объектов капитального строительства. Координаты зон допустимого размещения проектируемых объектов

В настоящее время на территории проектирования располагаются:
многоквартирный жилой дом (ул. Логинова, д. 4);
многоквартирный жилой дом (просп. Троицкий, д. 81);
детский сад № 119 «Поморочка» (ул. Логинова, д. 4, корп. 1);
научная библиотека им. Добролюбова (ул. Логинова, д. 2);
школа искусств № 42 (ул. Попова, д. 1);
пивоваренный завод Суркова А.Ю. (ул. Попова, д. 3);
здание торгово-развлекательного центра (просп. Троицкий, д. 79);
гаражи (ул. Попова, д. 3, стр. 7, стр. 8);
инженерные сети;
озеленение, пешеходные дорожки.
Территория проектирования имеет сформированную существующую застройку, транспортную и инженерную инфраструктуру. Линейные объекты, подлежащие реконструкции, в границах разработки проекта планировки территории отсутствуют.
Парки, скверы на данной территории отсутствуют.
Границами зоны планируемой реконструкции объекта в части изменения этажности до 4 этажей, расположенного по адресу: просп. Троицкий, д. 79, являются границы земельного участка с кадастровым номером 29:22:040750:14 площадью 1 976 кв. м.
Формирование зоны планируемой реконструкции объекта капитального строительства выполнено с учетом необходимого благоустройства, озеленения, обеспечения площадками общего пользования, обеспечения транспортной доступности.
Перечень координат характерных точек границ допустимого размещения объекта реконструкции на земельном участке с кадастровым номером 29:22:040750:14 представлен в таблице 2.

Таблица 2

Номер точки	Координаты (Система координат МСК-29)	
	X	Y
1	652278,75	2519292,44
2	652252,10	2519287,38
3	652249,42	2519283,73
4	652263,65	2519220,13
5	652290,15	2519226,49
6	652287,06	2519247,03
7	652285,66	2519258,21

Технико-экономические показатели земельного участка с кадастровым номером 29:22:040750:14, на котором расположен реконструируемый объект капитального строительства, приведен в таблице 3.

Таблица 3

ТЭП	Значение
Площадь земельного участка, кв. м	1 976 (0,2 га) ¹
Площадь застройки, кв. м	862,76
Процент застройки, %	44 (862,76 / 1 976 x 100)
Площадь озеленения, кв. м	603 ²
Процент озеленения, %	30,52 (603 / 1 976 x 100)
Количество парковочных мест в границах земельного участка	18
Количество парковочных мест в красных линиях (в границах территории общего пользования)*	13 ³

¹ До получения разрешения на реконструкцию объекта капитального строительства по согласованию с администрацией городского округа «Город Архангельск» уточнить местоположение границ земельного участка до минимальной площади в 2 000 кв. м, установленной Правилами землепользования и застройки, либо получить разрешение на отклонение от предельных параметров.
² Согласно пункту 7.4 СП 42.13330.2016 площадь озелененной территории определена, как суммарная площадь придомовой территории, где размещаются зелёные насаждения, дорожно-тропиночная сеть.
³ Согласно пункту 1.4 РНПП.

В соответствии с РНПП установлены следующие нормы при расчете количества машино-мест для объектов различного функционального назначения:
библиотека (числовое обозначение вида разрешенного использования 3.6.1) – 1 машино-место на 150 кв. м площади;
детский сад (числовое обозначение вида разрешенного использования 3.5.1) – 1 машино-место на 440 кв. м площади;
склады (числовое обозначение вида разрешенного использования 6.9) – 1 машино-место на 500 кв. м площади;
жилой дом – 1 машино-место на 135 кв. м площади (пункт 1.8 РНПП);
магазин (числовое обозначение вида разрешенного использования 4.4) – 1 машино-место на 35 кв. м площади;
общественное питание (числовое обозначение вида разрешенного использования 4.6) – 1 машино-место на 60 кв. м площади;
развлечения (числовое обозначение вида разрешенного использования 4.8) – 1 машино-место на 300 кв. м площади;
детская школа искусств – (числовое обозначение вида разрешенного использования 3.5.2) – 1 машино-место на 440 кв. м площади;
деловое управление (числовое обозначение вида разрешенного использования 4.1) – 1 машино-место на 60 кв. м площади.
Расчет машино-мест представлен в таблице 4.

Таблица 4

№ объекта в соответствии с графической частью проекта	Наименование объекта	Общая площадь, кв. м	Нормативное количество машино-мест	Расчетное количество машино-мест, шт.
1	Здание торгово-развлекательного центра (просп. Троицкий, д. 79)	2397,4 кв. м, в т.ч.:		
		700 кв. м – площадь магазинов	1 машино-место на 35 кв. м	700,0 / 35 / 2,5 = 8 ⁴
		325,1 кв. м – площадь кафе	1 машино-место на 60 кв. м	325,1 / 60 = 6
		1 372,3 кв. м – площадь развлечений	1 машино-место на 300 кв. м	1 372,3 / 300 = 5

№ объекта в соответствии с графической частью проекта	Наименование объекта	Общая площадь, кв. м	Нормативное количество машино-мест	Расчетное количество машино-мест, шт.
2	5-ти этажный жилой дом с встроенными помещениями магазина и пристроенные части здания магазина (просп. Троицкий, д. 81)	6714,0, в т.ч.:		
		3 684,1 кв. м – площадь квартир	1 машино-место на 135 кв. м (жилой дом)	3 684,1 / 135 = 28
		1 451,0 кв. м – площадь специализированного магазина	1 машино-место на 35 кв. м (магазин)	1 451,0 / 35 / 2 = 21 ⁵
3	Встроенные помещения магазина (просп. Троицкий, д. 81, корп. 1)	303,0 кв. м – площадь специализированного магазина	1 машино-место на 35 кв. м	303 / 35 / 2 = 5 ⁵
4	Пристройка к встроенно-пристроенным помещениям магазина "Спорттовары" (просп. Троицкий, д. 81, корп.2)	239,0 кв. м – площадь специализированного магазина	1 машино-место на 35 кв. м	239 / 35 / 2 = 4 ⁵
5	МБДОУ "Поморочка". Детский сад № 119 (ул. Логинова, д. 4, корп. 1)	1120,72 кв. м	1 машино-место на 440 кв. м	1 120,72 / 440 = 3
6	5-ти этажный 136-квартирный жилой дом (ул. Логинова, д. 4)	6 275,80 кв. м, в т.ч.:		
		4 393 кв. м – площадь квартир	1 машино-место на 135 кв. м	4 393 / 135 = 33
7	Библиотека (ул. Логинова, д. 2)	6 044,70 кв. м	1 машино-место на 150 кв. м	6 044,7 / 150 = 41
8	Пивоваренный завод Суркова А.Ю. (ул. Попова, д. 3, д. 3, стр. 1, д.3, стр. 2 (реконструируемое))	8 480,7 кв. м	1 машино-место на 60 кв. м общ. площади	8 480,7 / 60 = 142
9	Здание склада № 5 (ул. Попова, д. 3, стр. 8)	782,7 кв. м	1 машино-место на 500 кв. м	782,7 / 500 = 2
10	Детская школа искусств (ул. Попова, д. 1)	591,82 кв. м	1 машино-место на 440 кв. м	591,82 / 440 = 2
11	Сооружение (наб. Северной Двины, д. 105 стр. 1)	58,40 кв. м	Машино места не требуются	
12	Хозяйственный корпус (ул. Логинова д. 4, корп. 1)	78,23 кв. м	Машино места не требуются	
13	Трансформаторная подстанция	52,03 кв. м	Машино места не требуются	
14	Здание склада № 1 (ул. Попова, д. 3, стр. 5)	368,3 кв. м	1 машино-место на 500 кв. м	368,3 / 500 = 1
15	Здание склада № 2 (ул. Попова, д. 3, стр. 6)	289,0 кв. м	1 машино-место на 500 кв. м	289 / 500 = 1
16	Здание склада № 4 (ул. Попова, д. 3, стр. 7)	294,6 кв. м	1 машино-место на 500 кв. м	294,6 / 500 = 1
Итого, машино-мест				303

⁴ В сохраняемой застройке при размерах суммарной поэтажной площади объектов торговли от 500 до 1000 кв. м полученное расчетом число парковок и машино-мест допускается снизить в 2,5 раза, согласно ссылке 3 приложения 4 РНПП.

⁵ Для специализированных магазинов по продаже товаров эпизодического спроса непродовольственной группы допускается полученное расчетом число машино-мест снизить в два раза согласно сноске 4 приложения 4 РНПП.

Необходимое расчетное количество машино-мест для квартала составляет – 303. Фактически общее количество мест определено в натуре по существующей застройке и составляет для квартала – 167, из них в границах квартала располагается 96 машино-мест, в красных линиях (в границах территории общего пользования) – 71 машино-место. Застройка квартала сложившаяся, увеличение существующего количества машино-мест для квартала не представляется возможным.

Земельный участок (кадастровый номер 29:22:040750:14) реконструируемого торгово-развлекательного центра, расположенного по адресу: просп. Троицкий, д. 79 обеспечен парковочными местами в соответствии с РНПП. Необходимое расчетное количество машино-мест для реконструируемого здания составляет 19 машино-мест. Проектом предусмотрены стоянки транспортных средств посетителей объекта в соответствии с Таблицей 4: в границах земельного участка с кадастровым номером 29:22:040750:14 – 18 машино-мест, а также парковочные места в границах территории общего пользования – 13 машино-мест (итого 31 машино-место, из них 4 машино-места для маломобильных групп населения). В соответствии с пунктом 1.10 РНПП, предусмотрено выделение 4 машино-места для маломобильных групп населения, что составляет не менее 10 процентов от общего числа машино-мест на земельном участке (31 машино-место x 10 % = 4 машино-места), в том числе в соответствии с пунктом 5.2.1 СП 59.13330.2020 «Доступность зданий и сооружений для маломобильных групп населения» 1 машино-место для маломобильных групп населения, передвигающихся на креслах-колясках (4 машино-места / 100 x 5 % = 1 машино-место). В соответствии с пунктом 1.18 РНПП, предусмотрено выделение 1 машино-места оборудованное зарядным устройством для электромобилей.

Земельный участок с кадастровым номером 29:22:040750:14 находится в территориальной зоне смешанной и общественно-деловой застройки. Основные виды разрешенного использования приведены в статье 31 градостроительных регламентов Правил землепользования и застройки. Планируемый объект относится к основным видам разрешенного использования, установленным градостроительным регламентом – магазины, общественное питание, развлечения.

Согласно Генеральному плану:

коэффициент плотности застройки зоны смешанной и общественно-деловой застройки – 1,7.
Технико-экономические показатели элемента планировочной структуры в границах наб. Северной Двины, просп. Троицкий, ул. Попова, ул. Логинова указаны в таблице 5.

Таблица 5

ТЭП	Значение
Площадь территории проектирования, кв. м	38295
Коэффициент застройки	0,34 (12955,46 / 38295)
Коэффициент плотности застройки	1,08 (41358,6 / 38295)
Процент застройки, %	34 (12955,46 / 38295 x 100)
Площадь озеленения, кв. м	8757,92
Процент озеленения, %	22,87 (8757,92 / 38295 x 100)
Количество парковочных мест в границах элемента планировочной структуры	96
Количество парковочных мест в красных линиях (в границах территории общего пользования) ⁶	71 ⁶
Итого, машино-мест	167

⁶ Согласно пункту 1.4 РНПП

Элемент планировочной структуры: наб. Северной Двины, просп. Троицкий, ул. Попова, ул. Логинова также расположен в границах территориальной зоны специализированной общественной застройки (кодировое обозначение – О2) и зоны транспортной инфраструктуры (кодировое обозначение – Т). Виды разрешенного использования для зоны О2 предусмотрены статьей 29 Правил землепользования и застройки, для зоны Т предусмотрены статьей 36 Правил землепользования и застройки.
Согласно Генеральному плану:

коэффициент плотности застройки зоны специализированной общественной застройки – 2,4.
Согласно СП 42.13330.2016 коэффициент застройки зоны специализированной общественной застройки – не более 0,8.

5. Красные линии

Красные линии существующие, изменению проектной документацией не подлежат.
Перечень координат характерных точек красных линий представлен в таблице 6.

Таблица 6

Номер точки	Координаты (Система координат МСК-29)	
	X	Y
1	652288,75	2519094,33
2	652475,11	2519131,34
3	652442,37	2519324,10
4	652247,92	2519286,84
5	652288,75	2519094,33

Красные линии, утвержденные в составе проекта планировки территории, обязательны для соблюдения в процессе дальнейшего проектирования и последующего развития территории.

6. Обеспечение жизнедеятельности граждан объектами коммунальной, транспортной и социальной инфраструктур

6.1. Объекты коммунальной инфраструктуры

Отведенная территория обеспечена всеми объектами инфраструктуры: водопровод, канализация, теплоснабжение, ливневая канализация, электроснабжение, связь.

6.2. Объекты транспортной инфраструктуры

В соответствии с картой планируемого размещения автомобильных дорог местного значения муниципального образования «Город Архангельск», включая создание и обеспечение функционирования парковок в составе Генерального плана, транспортная связь обеспечивается:

по проспекту Троицкому – магистральной улице районного значения;
по наб. Северной Двины, ул. Попова, ул. Логинова – улицам и дорогам местного значения.

Для дорожек (тротуаров) проектом планировки территории предусмотрено асфальтобетонное покрытие.

Обслуживание пассажирского потока на данной территории города осуществляется:

такси;
автобусными маршрутами – № 1, 6, 104, 10, 43, 69, 12, 134, 76, 11.

Ближайшая остановка общественного транспорта расположена по просп. Троицкому в шаговой доступности от границ земельного участка с кадастровым номером 29:22:040750:14 на расстоянии 40 м.

Пешеходная доступность района проектирования обеспечена по тротуарам (дорожкам) внутриквартальной застройки и вдоль улиц.

6.3. Объекты социальной инфраструктуры

Проектируемый объект реконструкции не требует обеспечения объектами социальной инфраструктуры.

При этом в границах территории проектирования расположено дошкольное образовательное учреждение – детский сад № 119 «Поморочка» (ул. Логинова, д. 4, корп. 1). Ближайшее существующее общеобразовательное учреждение расположено в смежном микрорайоне, а именно муниципальное бюджетное общеобразовательное учреждение муниципального образования «Город Архангельск» «Гимназия № 6» по адресу: просп. Троицкий, д. 69.

II. Положения об очередности планируемого развития территории

Реконструкцию объекта капитального строительства, расположенного по адресу: просп. Троицкий, д. 79 в границах земельного участка с кадастровым номером 29:22:040750:14, планируется осуществить в два этапа: проектирование, строительство.

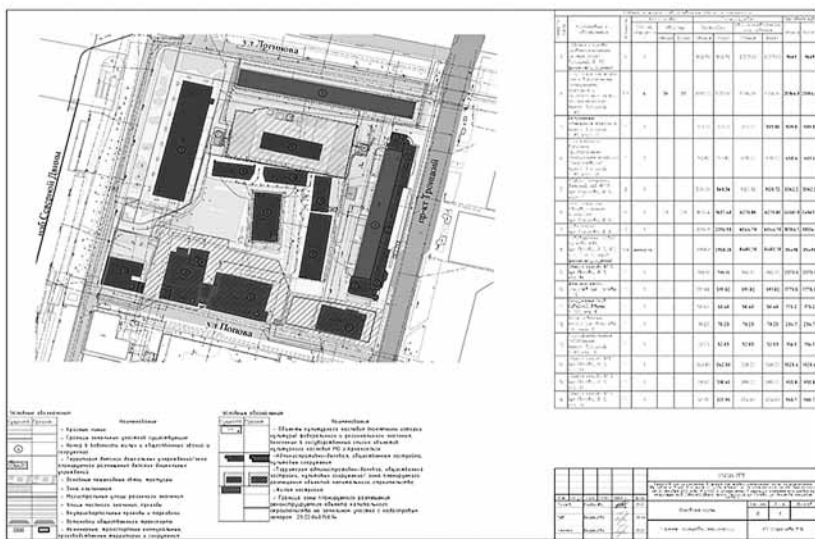
Очередность планируемого развития территории приведена в таблице 7.

Таблица 7

№ п/п	Наименование объекта	Этап проектирования	Этап строительства
Объекты капитального строительства			
1	Реконструкция объекта капитального строительства, расположенного по адресу: просп. Троицкий, д. 79	1 квартал 2025 г.	1 квартал 2026 г.

ПРИЛОЖЕНИЕ

к проекту внесения изменений в проект планировки центральной части муниципального образования «Город Архангельск» в границах элемента планировочной структуры: наб. Северной Двины, просп. Троицкий, ул. Попова, ул. Логинова площадью 3,8295 га



АДМИНИСТРАЦИЯ ГОРОДСКОГО ОКРУГА «ГОРОД АРХАНГЕЛЬСК»

ПОСТАНОВЛЕНИЕ

от 06 марта 2026 г. № 383

О проведении инвентаризации недвижимого имущества на территории городского округа «Город Архангельск»

В соответствии с частью 1 статьи 16 Федерального закона от 06 октября 2003 года № 131-ФЗ «Об общих принципах организации местного самоуправления в Российской Федерации», распоряжением Правительства Архангельской области от 13 марта 2025 года № 100-рп Администрация городского округа «Город Архангельск» постановляет:

1. Утвердить Порядок проведения инвентаризации недвижимого имущества на территории городского округа «Город Архангельск» согласно приложению № 1 к настоящему постановлению.
2. Создать и утвердить состав рабочей группы по организации и проведению работ по инвентаризации недвижимого имущества на территории городского округа «Город Архангельск» согласно приложению № 2 к настоящему постановлению.
3. Опубликовать постановление в газете «Архангельск – Город воинской славы» и на официальном сайте Администрации городского округа «Город Архангельск» в информационно-телекоммуникационной сети «Интернет».

4. Контроль за исполнением постановления возложить на заместителя Главы городского округа «Город Архангельск» – руководителя аппарата.

Глава городского округа
«Город Архангельск»

Д.А. Морев

ПРИЛОЖЕНИЕ № 1
к постановлению Администрации
городского округа
«Город Архангельск»
от 06 марта 2026 г. № 383

ПОРЯДОК проведения инвентаризации недвижимого имущества на территории городского округа «Город Архангельск»

I. Общие положения

1. Настоящий Порядок устанавливает последовательность действий при проведении инвентаризации недвижимого имущества на территории городского округа «Город Архангельск» (далее – инвентаризация).
2. Для целей настоящего Порядка под инвентаризацией понимается процедура обследования всех объектов недвижимого имущества (земельных участков, зданий, строений и сооружений, помещений, машино-мест, объектов незавершенного строительства и пр.), находящихся на территории городского округа «Город Архангельск» (далее – объекты инвентаризации).
3. Основными целями и задачами инвентаризации являются:
выявление неиспользуемых, неэффективно используемых объектов инвентаризации, а также нарушений при их использовании;
выявление неучтенных объектов недвижимости, объектов недвижимости, обладающих признаками бесхозяйных объектов недвижимости, признаками ранее учтенных объектов недвижимости;
выявление земельных участков для вовлечения в оборот;
выявление случаев самовольного строительства, самовольного занятия земельных участков;
определение мер, направленных на повышение эффективности использования объектов инвентаризации;
выявление причин, препятствующих надлежащему оформлению документов, необходимых для проведения государственного кадастрового учета земельных участков, а также технического учета объектов капитального строительства.
4. Инвентаризация осуществляется по месту нахождения объектов инвентаризации рабочей группой по проведению инвентаризации объектов недвижимого имущества, расположенных на территории городского округа «Город Архангельск», (далее – рабочая группа), создаваемой Администрацией городского округа «Город Архангельск» (далее – Администрация городского округа).
5. Рабочая группа обеспечивает полноту и точность фактических данных об объектах инвентаризации, правильность и своевременность оформления материалов инвентаризации, осуществляет контроль за исполнением мероприятий в рамках проведенной инвентаризации.
6. Инвентаризация проводится в отношении планировочных или кадастровых кварталов в соответствии с графиком проведения инвентаризации, согласованным с министерством имущественных отношений Архангельской области и утверждаемым председателем рабочей группы.
7. Внеплановая инвентаризация проводится по решению межведомственной комиссии по организации взаимодействия органов государственной власти Архангельской области и органов местного самоуправления в сфере земельно-имущественных отношений (далее – межведомственная комиссия).
8. В ходе инвентаризации проводятся осмотр, инструментальное обследование, фотофиксация и (или) видеофиксация объектов инвентаризации.

II. Общие правила проведения инвентаризации

8. До начала инвентаризации рабочая группа проверяет наличие сведений об объектах инвентаризации, расположенных на инвентаризируемой территории, имеющихся в Едином государственном реестре недвижимости (далее – ЕГРН), содержащихся в государственных и муниципальных информационных системах.
9. В ходе подготовки к инвентаризации необходимо:
проанализировать имеющиеся в Администрации городского округа сведения об объектах недвижимости, распределить объекты недвижимости по отдельным признакам (вид объекта, местоположение, категория земель, вид разрешенного использования и т.д.);
сопоставить содержащиеся в полученных от органа регистрации прав перечнях сведения об объекте недвижимости с документами, полученными от иных органов, организаций; с имеющейся в распоряжении уполномоченных органов архивной документацией; со сведениями, документами, представленными правообладателями таких объектов недвижимости, данными похозяйственных книг;
направить запросы в органы и организации в целях получения сведений о правообладателях ранее учтенных объектов недвижимости (в налоговые органы, органы записи актов гражданского состояния, нотариусам, органы и организации по государственному техническому учету и (или) технической инвентаризации, министерство внутренних дел).
10. При проведении инвентаризации рабочая группа определяет:
наличие свободных земель/ земельных участков для реализации инвестиционных проектов;
фактическое наличие/ отсутствие объектов инвентаризации;
их целевое/ нецелевое использование, соответствие/ несоответствие виду разрешенного использования.
- В этих целях рабочая группа осуществляет:
осмотр объектов инвентаризации,
инструментальное обследование в случае необходимости,
фотофиксацию и (или) видеофиксацию объектов инвентаризации.
11. По результатам инвентаризации составляется акт инвентаризации объектов недвижимого имущества и выявленных нарушений (далее – акт инвентаризации) по форме согласно приложению № 1 к настоящему Порядку, с указанием в отношении каждого объекта инвентаризации:
наименования;
места нахождения;
целевого назначения и (или) вида разрешенного использования;
характеристики;
сведений о правообладателях (собственниках, владельцах, пользователях) с указанием ИНН, юридического адреса/ адреса регистрации по месту жительства;
выявленных нарушений со ссылкой на нормативные правовые акты с перечислением их структурных единиц, нарушение которых допущено;
предлагаемых (рекомендуемых) мероприятий для устранения выявленных нарушений с указанием срока их исполнения и уполномоченного органа, осуществляющего контроль за устранением нарушений;
иных сведений, указанных в настоящем Порядке (например, предусмотренные пунктами 14, 23 настоящего Порядка).
- Акт инвентаризации подписывается членами рабочей группы, принимавшими участие в осмотре объектов инвентаризации.
12. Информация о составленных актах инвентаризации и выявленных нарушениях на инвентаризируемой территории вносится в Реестр актов инвентаризации, в котором указываются:
дата и номер акта инвентаризации;
наименование и место нахождения объекта инвентаризации, в отношении которого составлен акт инвентаризации;
правообладатель объекта инвентаризации с указанием ИНН, юридического адреса/ адреса регистрации по месту жительства;
выявленные нарушения со ссылкой на нормативные правовые акты с перечислением их структурных единиц, нарушение которых допущено;
предложенные (рекомендованные) мероприятия для устранения выявленных нарушений с указанием срока их исполнения и уполномоченного органа, осуществляющего контроль за устранением нарушений;
выявленные земельные участки для вовлечения в оборот.
- Реестр актов инвентаризации ведется путем составления электронного документа по форме согласно приложению № 2 к настоящему Порядку.

III. Порядок проведения инвентаризации земель

13. При инвентаризации земель устанавливаются:
владельцы и пользователи всех земельных участков и объектов капитального строительства (зданий, строений, сооружений, объектов незавершенного строительства);
факты самовольно занятых, в том числе самовольно используемых, земельных участков;
неиспользуемые и (или) нерационально используемые земельные участки;

соответствие/ несоответствие использования земельных участков установленным видам разрешенного использования и ограничениям.

IV. Выявление объектов недвижимости, обладающих признаками бесхозяйного недвижимого имущества

14. При выявлении в процессе инвентаризации объекта (здания/ строения/ сооружения/ объекта незавершенного строительства), удовлетворяющего указанным в пункте 15 настоящего Порядка признакам, информация об объекте указывается в акте инвентаризации.

15. Объект инвентаризации является бесхозяйным, если он соответствует одному из следующих признаков:

- не имеет собственника;
- собственник которого неизвестен;
- от права собственности на который собственник отказался (если иное не предусмотрено законом).

16. Порядок выявления бесхозяйного недвижимого имущества (далее соответственно – бесхозяйное имущество, бесхозяйный объект) и оформления Администрацией городского округа права собственности на такое имущество осуществляется в соответствии:

со статьей 225 Гражданского кодекса Российской Федерации (далее – ГК РФ);

с Порядком принятия на учет бесхозяйных недвижимых вещей утвержденным приказом Федеральной службы государственной регистрации, кадастра и картографии (далее – Росреестр) от 15 марта 2023 года № П/0086 «Об установлении Порядка принятия на учет бесхозяйных недвижимых вещей».

17. При подтверждении факта наличия на территории инвентаризации объекта инвентаризации и отсутствия признаков его использования рабочая группа направляет запросы:

1) в Управление Росреестра по Архангельской области и Ненецкому автономному округу (далее – Управление Росреестра) – для получения выписки из ЕГРН о зарегистрированных правах на объект недвижимости;

2) в Межрегиональное территориальное управление Росимущества в Архангельской области и Ненецком автономном округе, министерство имущественных отношений Архангельской области – для получения соответственно сведений о наличии выявленного объекта недвижимости в реестрах федерального имущества и государственного имущества Архангельской области;

3) в специализированные ресурсоснабжающие организации (при наличии оснований) – для отнесения выявленного объекта недвижимости к числу объектов инженерной инфраструктуры;

4) в Управление Федеральной налоговой службы по Архангельской области и Ненецкому автономному округу – для получения сведений об уплаченном (начисленном) налоге на имущество, земельном налоге в отношении выявленного объекта недвижимости;

5) в отделение Государственного бюджетного учреждения Архангельской области «Центр кадастровой оценки и технической инвентаризации» (далее – ГБУ АО «АрхОблКадастр») – для получения технических паспортов.

18. В случае, когда из содержания полученной выписки из ЕГРН возможно установить собственника объекта недвижимости, рабочая группа направляет следующие запросы:

1) в Управление по вопросам миграции Управления Министерства внутренних дел Российской Федерации по Архангельской области – для получения сведений об адресе регистрации физического лица (если собственником является физическое лицо);

2) в Государственное бюджетное учреждение Архангельской области «Государственный архив Архангельской области» – для получения сведений о правообладателе объекта недвижимости и копий правоустанавливающих документов на него;

3) в отделение ГБУ АО «АрхОблКадастр»: для получения справки о собственнике объекта недвижимости либо письма об отсутствии сведений о правах, выданных ГБУ АО «АрхОблКадастр»; для получения технического паспорта (если объектом недвижимости является здание, сооружение, жилое или нежилое помещение);

4) в Управление Росреестра – для получения кадастрового паспорта на объект недвижимости.

19. При наличии сведений об адресе регистрации физического лица (адресе юридического лица) – собственника выявленного объекта недвижимости Администрация городского округа направляет собственнику требование о принятии мер к надлежащему содержанию объекта.

20. В случае если в результате анализа полученных сведений собственник обследуемого объекта не будет установлен, Администрация городского округа:

1) размещает в газете «Архангельск – Город воинской славы» и на официальном сайте Администрации городского округа «Город Архангельск» в информационно-телекоммуникационной сети «Интернет» объявление о необходимости явки в Администрацию городского округа лица, считающего себя собственником выявленного объекта недвижимости или имеющим на него иные права, с разъяснением о том, что в случае неявки такого лица недвижимое имущество по заявлению Администрации городского округа будет поставлено Управлением Росреестра на учет в качестве бесхозяйного недвижимого имущества и включено в реестр (перечень) бесхозяйного недвижимого имущества городского округа «Город Архангельск»;

2) по истечении 30 дней со дня публикации объявления, указанного в подпункте 1 пункта 20 настоящего Порядка, в случае неявки лица, считающего себя собственником объекта недвижимого имущества или имеющим на него иные права, уполномоченный орган в установленный срок составляет акт о невозможности установления собственника выявленного объекта недвижимости;

3) при наличии у выявленного объекта недвижимости признаков бесхозяйного имущества принимается решение о направлении в Управление Росреестра заявления о постановке на учет бесхозяйного объекта недвижимого имущества.

21. По истечении года со дня постановления Управлением Росреестра бесхозяйного имущества на учет, а в случае постановки на учет линейного объекта по истечении трех месяцев со дня постановки на учет Администрация городского округа вправе обратиться в суд по месту нахождения объекта недвижимого имущества с требованием о признании права муниципальной собственности на это имущество.

V. Выявление объектов недвижимости, обладающих признаками ранее учтенных объектов недвижимости

22. При выявлении в процессе инвентаризации объекта, удовлетворяющего указанным в пункте 23 настоящего Порядка признакам, информация об этом объекте указывается в акте инвентаризации.

23. Объект инвентаризации является ранее учтенным, если он соответствует одному из следующих признаков:

права на объект возникли до дня вступления в силу Федерального закона от 21 июля 1997 года № 122-ФЗ «О государственной регистрации прав на недвижимое имущество и сделок с ним» (до 31 января 1998 года) и его государственный кадастровый учет не был осуществлен;

объект поставлен на технический или государственный кадастровый учет до 01 марта 2008 года, но права, на него не зарегистрированы в ЕГРН;

учет объекта не был проведен, однако права на него зарегистрированы (и не прекращены) и ему присвоен условный номер органом регистрации прав.

24. В случае если ранее учтенным объектом недвижимости является здание, строение, сооружение или объект незавершенного строительства, рабочая группа проводит его осмотр с оформлением акта осмотра, а также совершает иные действия в соответствии с Типовым порядком действий при проведении инвентаризации ранее учтенных объектов капитального строительства согласно блок-схеме № 1, указанной в приложении № 3 к настоящему Порядку. При выявлении правообладателя объекта уполномоченный орган готовит проект решения о выявлении правообладателя ранее учтенного объекта недвижимости.

25. В случае если ранее учтенный объект является земельным участком, то после выявления лица, являющегося правообладателем этого земельного участка, уполномоченный орган готовит проект решения о выявлении правообладателя ранее учтенного объекта недвижимости и совершает действия в соответствии с Типовым порядком действий при проведении инвентаризации ранее учтенных земельных участков согласно блок-схеме № 2, указанной в приложении № 4 к настоящему Порядку.

VI. Мероприятия, проводимые по результатам проведения инвентаризации

26. По результатам проведения инвентаризации рабочая группа готовит информацию о результатах проведения инвентаризации с указанием всех выявленных нарушений на инвентаризируемой территории и оформляет предложения о мерах и сроках устранения нарушений в соответствии с нормами действующего законодательства.

27. Акты инвентаризации и информация, указанная в пункте 26 настоящего Порядка, направляются в министерство имущественных отношений Архангельской области для рассмотрения на межведомственной комиссии по организации взаимодействия органов государственной власти Архангельской области и органов местного самоуправления муниципальных образований Архангельской области в сфере земельно-имущественных отношений.

ПРИЛОЖЕНИЕ № 1
к Порядку проведения инвентаризации недвижимого имущества, выявления бесхозяйного недвижимого имущества и проведения мероприятий по выявлению правообладателей ранее учтенных объектов недвижимости на территории городского округа «Город Архангельск»

АКТ инвентаризации объектов недвижимого имущества и выявленных нарушений

«__» _____ 20__ г. № _____

г. Архангельск

Рабочая группа в составе:

_____	_____
(должность члена рабочей группы)	(инициалы, фамилия члена рабочей группы)
_____	_____
(должность члена рабочей группы)	(инициалы, фамилия члена рабочей группы)
_____	_____
(должность члена рабочей группы)	(инициалы, фамилия члена рабочей группы)
_____	_____
(должность члена рабочей группы)	(инициалы, фамилия члена рабочей группы)

обследовала территорию по адресу: _____

(адрес места расположения объекта недвижимости с указанием планировочного или кадастрового квартала) установила:

Таблица 1. Выявленные нарушения.

№ п/п	Объект недвижимого имущества (наименование, адрес)	Целевое назначение/ вид разрешенного использования, техническое состояние объекта	Правообладатель (ИНН, юр. адрес/ адрес регистрации)	Описание нарушений (с указанием нарушенных норм НПА)	Предлагаемые мероприятия по устранению нарушений	Ответственный исполнитель и сроки

Фотоматериалы к Таблице 1:

Таблица 2. Предложения по инвестиционным площадкам (земельным участкам):

№ п/п	Место нахождения земельного участка	Характеристики земельного участка

Фотоматериалы к Таблице 2:

Таблица 3. Перечень объектов недвижимости, обладающих признаками бесхозяйных объектов недвижимости, признаками ранее учтенных объектов недвижимости:

№ п/п	Объект недвижимого имущества (описание, адрес)	Предлагаемые мероприятия	Ответственный исполнитель и сроки

Фотоматериалы к Таблице 3:

_____	_____	_____
(должность члена рабочей группы)	(подпись)	(фамилия, инициалы члена рабочей группы)
_____	_____	_____
(должность члена рабочей группы)	(подпись)	(фамилия, инициалы члена рабочей группы)
_____	_____	_____
(должность члена рабочей группы)	(подпись)	(фамилия, инициалы члена рабочей группы)
_____	_____	_____
(должность члена рабочей группы)	(подпись)	(фамилия, инициалы члена рабочей группы)

Приложение: Карта обследованного планировочного (кадастрового) квартала или его плановая схема на ____ л.

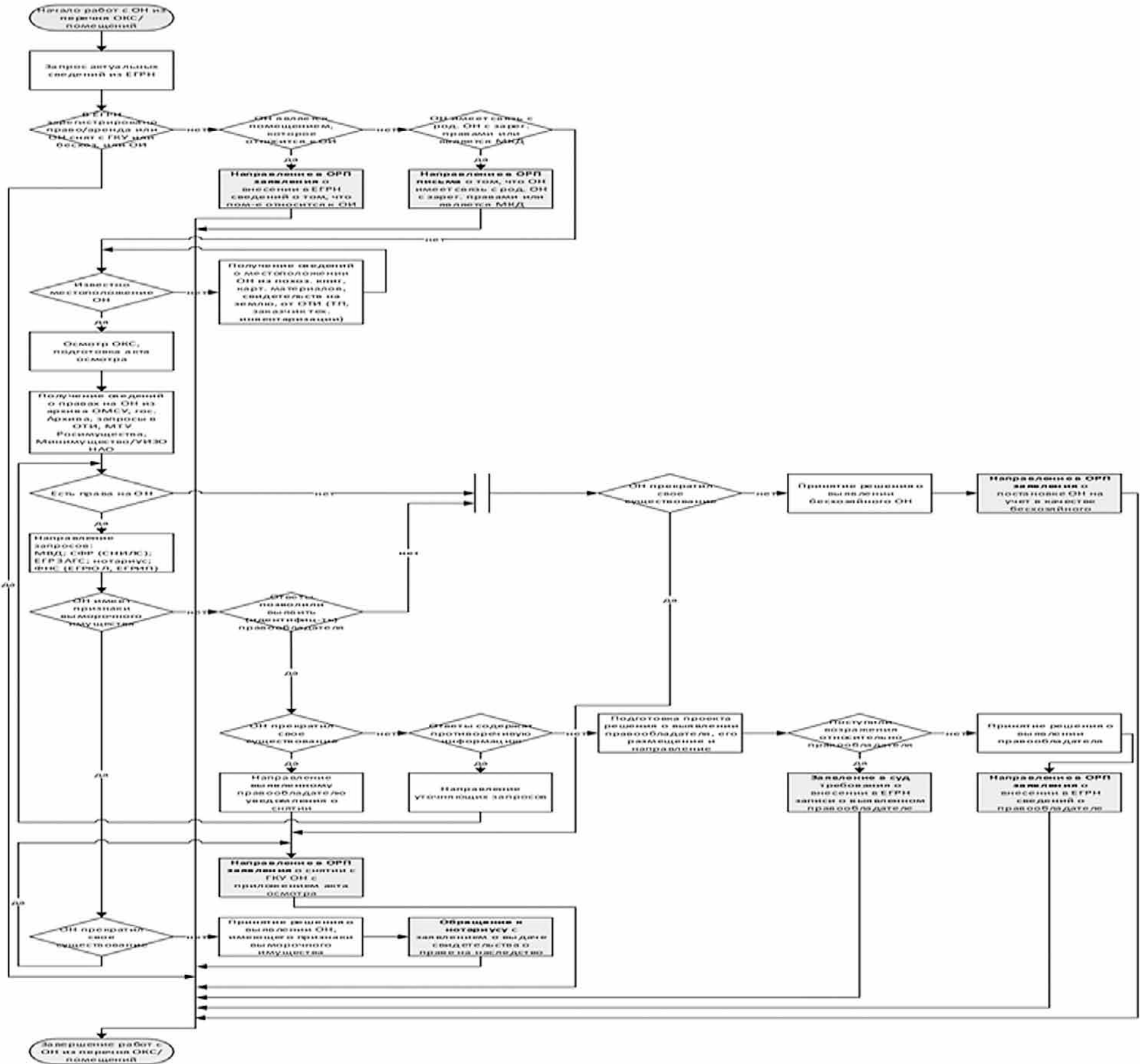
ПРИЛОЖЕНИЕ № 2
к Порядку проведения инвентаризации недвижимого имущества, выявления бесхозяйного недвижимого имущества и проведения мероприятий по выявлению правообладателей ранее учтенных объектов недвижимости на территории городского округа «Город Архангельск»

Реестр актов инвентаризации

№ п/п	Дата и номер акта инвентаризации	Объект недвижимого имущества (наименование, адрес)	Правообладатель (ИНН, юридический адрес/ адрес регистрации физического лица)	Описание нарушений (с указанием нарушенных норм НПА)	Предложенные мероприятия	Ответственный исполнитель и сроки

ПРИЛОЖЕНИЕ № 3
к Порядку проведения инвентаризации
недвижимого имущества, выявления
бесхозяйного недвижимого имущества
и проведения мероприятий по выявлению
правообладателей ранее учтенных
объектов недвижимости на территории
городского округа «Город Архангельск»

Типовой порядок действий при проведении инвентаризации
ранее учтенных объектов капитального строительства
(блок-схема № 1)



Сокращения:
 ОН – объект недвижимости;
 ОКС – объект капитального строительства;
 род. ОН – родовой объект недвижимости;
 ОИ – общее имущество в здании, сооружении;
 ММД – многоквартирный дом;
 ЕГРН – Единый государственный реестр недвижимости;
 ГВУ – государственный надзорный учет;
 ОМСУ – орган местного самоуправления;
 ОТИ – организация, осуществляющая хранение технической документации;
 ОРП – орган регистрации прав;
 МТУ Росимущества – МТУ Росимущества в Архангельской области и Ненецком автономном округе;
 УИЗО НАО – Управление имущественных и земельных отношений Ненецкого автономного округа;
 ММД – федеральный орган исполнительной власти в сфере внутренних дел либо его территориальный орган;
 СФР – орган, уполномоченный на проведение страхового номера индивидуального лицевого счета в системе обязательного пенсионного страхования (Фонд пенсионного и социального страхования Российской Федерации);
 ПФР ЗАГС – оператор федеральной государственной информационной системы ведения Единого государственного реестра записей актов гражданского состояния;
 ФНС (ЕГРЮЛ, ЕГРИП) – федеральный орган исполнительной власти, осуществляющий государственную регистрацию юридических лиц, физических лиц в качестве индивидуальных предпринимателей и крестьянских (фермерских) хозяйств.

ПРИЛОЖЕНИЕ № 2
к постановлению Администрации
городского округа
«Город Архангельск»
от 06 марта 2026 г. № 383

СОСТАВ
рабочей группы по организации и проведению работ
по инвентаризации недвижимого имущества
на территории городского округа «Город Архангельск»

Мацалгин Александр Павлович	–	заместитель Главы городского округа "Город Архангельск" – руководитель аппарата (председатель комиссии)
Потолов Алексей Леонидович	–	директор департамента муниципального контроля Администрации городского округа "Город Архангельск" (заместитель председателя комиссии)
Лочехина Валентина Николаевна	–	консультант управления муниципального контроля в сфере благоустройства, на транспорте, в дорожном хозяйстве и муниципального земельного контроля департамента муниципального контроля (секретарь комиссии)
Боровиков Николай Валериевич	–	глава администрации Исакогорского и Цигломенского территориальных округов Администрации городского округа "Город Архангельск"
Верещагина Ольга Александровна	–	главный специалист администрации территориального округа Варавино-Фактория Администрации городского округа "Город Архангельск"
Вешнякова Елена Ивановна	–	заместитель директора департамента градостроительства Администрации городского округа "Город Архангельск", начальник управления архитектуры и градостроительства – главный архитектор города
Ганущенко Алексей Викторович	–	глава администрации Ломоносовского территориального округа Администрации городского округа "Город Архангельск"
Жеваго Анна Сергеевна	–	заместитель директора департамента муниципального имущества Администрации городского округа "Город Архангельск" – начальник отдела земельных отношений
Калинин Алексей Александрович	–	глава администрации Октябрьского территориального округа Администрации городского округа "Город Архангельск"
Пилипенко Ольга Михайловна	–	начальник отдела реестра и учета муниципального имущества департамента муниципального имущества Администрации городского округа "Город Архангельск"
Попов Андрей Анатольевич	–	глава администрации территориального округа Майская горка Администрации городского округа "Город Архангельск"
Рубцов Димитрий Николаевич	–	заместитель главы администрации Октябрьского территориального округа Администрации городского округа "Город Архангельск" – начальник отдела ЖКХ и благоустройства
Трескина Юлия Леонидовна	–	директор департамента градостроительства Администрации городского округа "Город Архангельск"
Хиле Андрей Иванович	–	глава администрации Маймаксанского территориального округа Администрации городского округа "Город Архангельск"
Худяков Николай Викторович	–	директор департамента городского хозяйства Администрации городского округа "Город Архангельск"
Худякова Екатерина Сергеевна	–	главный специалист отдела земельных отношений департамента муниципального имущества Администрации городского округа "Город Архангельск"
Шукоров Гидаят Гусейнович	–	глава администрации Северного территориального округа Администрации городского округа "Город Архангельск"
Шутова Мария Анатольевна	–	главный специалист администрации Соломбальского территориального округа Администрации городского округа "Город Архангельск"
Ялуга Элеонора Владимировна	–	начальник инженерно-технического отдела инженерно-технического управления департамента градостроительства Администрации городского округа "Город Архангельск"

АДМИНИСТРАЦИЯ ГОРОДСКОГО ОКРУГА
«ГОРОД АРХАНГЕЛЬСК»

РАСПОРЯЖЕНИЕ

от 04 марта 2026 г. № 966р

О внесении изменений в состав межведомственной комиссии
по обеспечению отдыха детей в каникулярное время

1. Внести в состав межведомственной комиссии по обеспечению отдыха детей в каникулярное время (далее – комиссия), утвержденный распоряжением Администрации муниципального образования «Город Архангельск» от 18 апреля 2017 года № 1240р (с изменениями), следующие изменения:

а) включить в состав комиссии Томилова Сергея Федоровича, начальника отдела надзорной деятельности и профилактической работы города Архангельска управления надзорной деятельности и профилактической работы Главного управления МЧС России по Архангельской области (по согласованию);

б) исключить из состава комиссии Семенова Д.А.

2. Опубликовать распоряжение в газете «Архангельск – Город воинской славы» и на официальном сайте Администрации городского округа «Город Архангельск» в информационно-телекоммуникационной сети «Интернет».

Исполняющий обязанности
Главы городского округа
«Город Архангельск»

Д.В. Шапошников

ГЛАВА ГОРОДСКОГО ОКРУГА
«ГОРОД АРХАНГЕЛЬСК»

РАСПОРЯЖЕНИЕ

от 05 марта 2026 г. № 980р

О подготовке проекта внесения изменений в проект
планировки района «Майская горка» муниципального
образования «Город Архангельск» и проекта межевания территории
в границах элемента планировочной структуры: ул. Прокопия Галушина,
ул. Федора Абрамова, ул. Красной Звезды, просп. Ленинградский
площадью 10,9593 га

В соответствии с Градостроительным кодексом Российской Федерации, с учетом обращения ООО «РЭД СТАР»:

1. Принять решение о подготовке проекта внесения изменений в проект планировки района «Майская горка» муниципального образования «Город Архангельск» и проекта межевания территории в границах элемента планировочной структуры: ул. Прокопия Галушина, ул. Федора Абрамова, ул. Красной Звезды, просп. Ленинградский площадью 10,9593 га.

2. Подготовить проект внесения изменений в проект планировки района «Майская горка» муниципального образования «Город Архангельск» и проекта межевания территории в границах элемента планировочной структуры: ул. Прокопия Галушина, ул. Федора Абрамова, ул. Красной Звезды, просп. Ленинградский площадью 10,9593 га.

3. Утвердить прилагаемое задание на подготовку проекта внесения изменений в проект планировки района «Майская горка» муниципального образования «Город Архангельск» и проекта межевания территории в границах элемента планировочной структуры: ул. Прокопия Галушина, ул. Федора Абрамова, ул. Красной Звезды, просп. Ленинградский площадью 10,9593 га.

4. Определить, что физические или юридические лица вправе представлять свои предложения о порядке, сроках подготовки и содержании проекта внесения изменений в проект планировки района «Майская горка» муниципального образования «Город Архангельск» и проекта межевания территории в границах элемента планировочной структуры: ул. Прокопия Галушина, ул. Федора Абрамова, ул. Красной Звезды, просп. Ленинградский площадью 10,9593 га в департамент градостроительства Администрации городского округа «Город Архангельск» со дня опубликования настоящего распоряжения до момента назначения общественных обсуждений.

5. Опубликовать распоряжение в газете «Архангельск – Город воинской славы» и на официальном сайте Администрации городского округа «Город Архангельск» в информационно-телекоммуникационной сети «Интернет».

6. Срок действия распоряжения – 12 месяцев с момента его опубликования в газете «Архангельск – Город воинской славы» и на официальном сайте Администрации городского округа «Город Архангельск» в информационно-телекоммуникационной сети «Интернет».

Исполняющий обязанности
Главы городского округа
«Город Архангельск»

Д.В. Шапошников

УТВЕРЖДЕНО
распоряжением Главы
городского округа
«Город Архангельск»
от 05 марта 2026 г. № 980р

ЗАДАНИЕ
на подготовку проекта внесения изменений
в проект планировки района «Майская горка»
муниципального образования «Город Архангельск»
и проекта межевания территории
в границах элемента планировочной структуры:
ул. Прокопия Галушина, ул. Федора Абрамова, ул. Красной Звезды,
просп. Ленинградский площадью 10,9593 га

1. Вид документа (документации)

Проект внесения изменений в проект планировки района «Майская горка» муниципального образования «Город Архангельск» и проекта межевания территории в границах элемента планировочной структуры: ул. Прокопия Галушина, ул. Федора Абрамова, ул. Красной Звезды, просп. Ленинградский площадью 10,9593 га (далее – проект планировки территории, проект межевания территории, документация по планировке территории).

2. Технические заказчики

Общество с ограниченной ответственностью Специализированный застройщик «РЭД СТАР» (далее – ООО СЗ «РЭД СТАР»), ИНН: 2901130009, ОГРН: 1042900044220.

Источник финансирования работ – ООО СЗ «РЭД СТАР».

3. Разработчик документации

Разработчик определяется техническим заказчиком в соответствии с действующим законодательством Российской Федерации.

4. Основание для разработки документации

Распоряжение Главы городского округа «Город Архангельск» от 05 марта 2026 года № 980р «О подготовке проекта внесения изменений в проект планировки района «Майская горка» муниципального образования «Город Архангельск» и проекта межевания территории в границах элемента планировочной структуры: ул. Прокопия Галушина, ул. Федора Абрамова, ул. Красной Звезды, просп. Ленинградский площадью 10,9593 га».

5. Объект градостроительного планирования или застройки территории, его основные характеристики

Элемент планировочной структуры: ул. Прокопия Галушина, ул. Федора Абрамова, ул. Красной Звезды, просп. Ленинградский площадью 10,9593 га расположен в территориальном округе Майская горка города Архангельска и представлен в приложении № 1 к настоящему заданию.

Территория в границах разработки документации по планировке территории составляет 10,9593 га.

Функциональные зоны согласно генеральному плану муниципального образования «Город Архангельск», утвержденному постановлением министерства строительства и архитектуры Архангельской области от 02 апреля 2020 года № 37-п (с изменениями), (далее – Генеральный план) в границах которых разрабатывается документация по планировке территории:

зона застройки многоэтажными жилыми домами;
коммунально-складская зона;
зона специализированной общественной застройки.

Территориальные зоны согласно правилам землепользования и застройки городского округа «Город Архангельск», утвержденным постановлением министерства строительства и архитектуры Архангельской области от 29 сентября 2020 года № 68-п (с изменениями), (далее – Правила землепользования и застройки), в границах которых разрабатывается документация по планировке территории:

зона застройки многоэтажными жилыми домами (кодовое обозначение – Ж4);
коммунально-складская зона (кодовое обозначение – П2)
зона специализированной общественной застройки (кодовое обозначение – О2);
Зона транспортной инфраструктуры (кодовое обозначение – Т)

В соответствии с разделом 2 положения о территориальном планировании муниципального образования «Город Архангельск» в составе Генерального плана коэффициент плотности застройки установлен:

для зоны застройки многоэтажными жилыми домами –
для коммунально-складской зоны – 1,8;
для многофункциональной общественно-деловой зоны – 3,0.
Категория земель – земли населенных пунктов.

Рельеф – спокойный.

Элемент планировочной структуры находится в границах следующих зон с особыми условиями использования территорий:

второй пояс санитарной охраны источника водоснабжения;
третий пояс санитарной охраны источника водоснабжения;
охранные зоны инженерных коммуникаций;
зона подтопления, реестровый номер Единого государственного реестра недвижимости (далее – ЕГРН): 29:00-6.279;

охранные зоны инженерных коммуникаций;

водоохранная зона;

прибрежная защитная полоса;

третья подзона (реестровый номер ЕГРН: 29:00-6.454), четвертая подзона (реестровый номер ЕГРН: 29:00-6.453), пятая подзона (реестровый номер ЕГРН: 29:00-6.452), шестая подзона (реестровый номер ЕГРН: 29:00-6.451) приаэродромной территории аэродрома Архангельск (Талаги).

Дополнительные требования для зон с особыми условиями использования территорий изложены в пункте 13 настоящего задания.

Транспортная инфраструктура территории сформирована.

Транспортная связь обеспечивается в соответствии с картой планируемого размещения автомобильных дорог местного значения муниципального образования «Город Архангельск», включая создание и обеспечение функционирования парковок, в составе Генерального плана:

по просп. Ленинградскому, ул. Прокопия Галушина – магистральным улицам общегородского значения регулируемого движения;

по ул. Федора Абрамова, ул. Красной Звезды – улицам и дорогам местного значения.

В соответствии со сводной картой планируемого размещения объектов местного значения муниципального образования «Город Архангельск» в составе Генерального плана в границах элемента планировочной структуры: ул. Прокопия Галушина, ул. Федора Абрамова, ул. Красной Звезды, просп. Ленинградский площадью 10,9593 га размещение объектов регионального значения, местного значения не запланировано.

6. Основные требования к составу, содержанию и форме представляемых материалов документации по планировке территории, последовательность и сроки выполнения работы

6.1. Проект планировки территории осуществить в порядке, установленном Градостроительным кодексом Российской Федерации

В соответствии с пунктом 5 статьи 46 Градостроительного кодекса Российской Федерации проекты планировки территории и проекты межевания территории, решение об утверждении которых принимается органами местного самоуправления городского округа, до их утверждения подлежат обязательному рассмотрению на общественных обсуждениях.

Утверждению подлежит основная часть проекта планировки территории, которая включает:

- а) чертеж или чертежи планировки территории, на которых отображаются:
 - 1) красные линии (в случае их установления, изменения);
 - б) границы существующих (при наличии) и планируемых элементов планировочной структуры (в случае выделения одного или нескольких элементов планировочной структуры, изменения одного или нескольких существующих элементов планировочной структуры);
 - в) границы зон планируемого размещения объектов капитального строительства (границы указываются сплошной штриховкой);
- 2) положение о характеристиках планируемого развития территории, в том числе о плотности и параметрах застройки территории (в пределах, установленных градостроительным регламентом), о характеристиках объектов капитального строительства жилого, производственного, общественно-делового и иного назначения и необходимых для функционирования таких объектов и обеспечения жизнедеятельности человека объектов коммунальной, транспортной, социальной инфраструктур, в том числе объектов, включенных в программы комплексного развития систем коммунальной инфраструктуры, программы комплексного развития транспортной инфраструктуры, программы комплексного развития социальной инфраструктуры и необходимых для развития территории в границах элемента планировочной структуры. Для зон планируемого размещения объектов федерального значения, объектов регионального значения, объектов местного значения в такое положение включаются сведения о плотности и параметрах застройки территории, необходимые для размещения указанных объектов, а также в целях согласования проекта планировки территории в соответствии с частью 12.7 статьи 45 Градостроительного кодекса Российской Федерации информация о планируемых мероприятиях по обеспечению сохранения применительно к территориальным зонам, в которых планируется размещение указанных объектов, фактических показателей обеспеченности территории объектами коммунальной, транспортной, социальной инфраструктур и фактических показателей территориальной доступности таких объектов для населения, в том числе:

местоположение в городе Архангельске, описание границ и площадь территории проектирования; краткую характеристику существующего использования территории, включая установленные ограничения, сведения о плотности и параметрах застройки территории в пределах, установленных градостроительным регламентом;

основные направления развития территории, включая характеристики объектов капитального строительства жилого, производственного, общественно-делового и иного назначения и необходимых для функционирования таких объектов и обеспечения жизнедеятельности граждан объектов коммунальной, транспортной, социальной инфраструктур, в том числе объектов, включенных в программы комплексного развития систем коммунальной инфраструктуры, программы комплексного развития транспортной инфраструктуры, программы комплексного развития социальной инфраструктуры; предложения по сохранению, сносу, размещению новых объектов; предложения по развитию транспортной инфраструктуры территории (реконструкция и строительство участков внутриквартальных проездов, улиц, а также по обеспечению сохранения существующих инженерных сетей и сооружений, по их реконструкции, и по строительству новых инженерных сетей и сооружений);

таблицу к чертежу планировки территории согласно приложению № 2 к настоящему заданию. В таблице указываются: номера и площади участков территории, зон планируемого размещения объектов капитального строительства; наименование объектов; характеристики размещаемых объектов капитального строительства;

3) положения об очередности планируемого развития территории, содержащие этапы и максимальные сроки осуществления:

а) архитектурно-строительного проектирования, строительства, реконструкции объектов капитального строительства жилого, производственного, общественно-делового и иного назначения, необходимых для функционирования таких объектов и обеспечения жизнедеятельности человека объектов коммунальной, транспортной, социальной инфраструктур, иных объектов (в том числе зданий пожарных депо);

б) сноса объектов капитального строительства (в случае необходимости сноса объектов капитального строительства, их частей для строительства, реконструкции других объектов капитального строительства).

Материалы по обоснованию проекта планировки территории должны содержать:

1) карту (фрагмент карты) планировочной структуры территорий поселения, городского округа, межселенной территории муниципального района с отображением границ элементов планировочной структуры;

2) результаты инженерных изысканий в объеме, предусмотренном разрабатываемой исполнителем работ программой инженерных изысканий, в случаях, если выполнение таких инженерных изысканий для подготовки документации по планировке территории требуется в соответствии с Градостроительным кодексом Российской Федерации;

3) обоснование определения границ зон планируемого размещения объектов капитального строительства;

4) схему организации движения транспорта (включая транспорт общего пользования) и пешеходов, отражающую местоположение объектов транспортной инфраструктуры и учитывающую существующие и прогнозные потребности в транспортном обеспечении на территории, а также схему организации улично-дорожной сети;

5) схему границ территорий объектов культурного наследия;

6) схему границ зон с особыми условиями использования территории;

7) обоснование соответствия планируемых параметров, местоположения и назначения объектов регионального значения, объектов местного значения нормативам градостроительного проектирования и требованиям градостроительных регламентов, а также применительно к территории, в границах которой предусматривается осуществление деятельности по комплексному и устойчивому развитию территории, установленным Правилами землепользования и застройки расчетным показателям минимально допустимого уровня обеспеченности территории объектами коммунальной, транспортной, социальной инфраструктур и расчетным показателям максимально допустимого уровня территориальной доступности таких объектов для населения;

8) схему, отображающую местоположение существующих объектов капитального строительства, в том числе линейных объектов, объектов, подлежащих сносу, объектов незавершенного строительства, а также проходы к водным объектам общего пользования и их береговым полосам;

9) варианты планировочных и (или) объемно-пространственных решений застройки территории в соответствии с проектом планировки территории (в отношении элементов планировочной структуры, расположенных в жилых или общественно-деловых зонах);

10) перечень мероприятий по защите территории от чрезвычайных ситуаций природного и техногенного характера, в том числе по обеспечению пожарной безопасности и по гражданской обороне;

11) перечень мероприятий по охране окружающей среды;

12) обоснование очередности планируемого развития территории;

13) схему вертикальной планировки территории, инженерной подготовки и инженерной защиты территории, подготовленную в случаях, установленных уполномоченным Правительством Российской Федерации федеральным органом исполнительной власти, и в соответствии с требованиями, установленными уполномоченным Правительством Российской Федерации федеральным органом исполнительной власти, на которой должны быть отображены:

а) границы города Архангельска;

б) границы зоны планируемого размещения объектов капитального строительства, устанавливаемые в основной части проекта планировки территории;

в) границы зон планируемого размещения объектов капитального строительства, подлежащих выносу из зоны планируемого размещения линейных объектов;

г) существующие и директивные (проектные) отметки поверхности по осям трасс автомобильных и железных дорог, проезжих частей в местах пересечения улиц и проездов и в местах перелома продольного профиля, существующие и директивные (проектные) отметки других элементов планировочной структуры территории для вертикальной увязки проектных решений, в том числе со смежными территориями;

д) проектные продольные уклоны, направление продольного уклона, расстояние между точками, ограничивающими участок с продольным уклоном;

е) горизонтали, отображающие проектный рельеф в виде параллельных линий;

ж) типовые поперечные профили автомобильных и железных дорог, элементы улично-дорожной сети;

14) иные материалы для обоснования положений по планировке территории, в том числе схему существующих и проектируемых сетей инженерного обеспечения объекта, в соответствии с техническими условиями от ресурсоснабжающих организаций.

В состав проекта планировки территории может включаться проект организации дорожного движения, разрабатываемый в соответствии с требованиями Федерального закона от 29 декабря 2017 года № 443-ФЗ «Об организации дорожного движения в Российской Федерации и о внесении изменений в отдельные законодательные акты Российской Федерации».

6.2. При подготовке проекта межевания территории определение местоположения границ образуемых и (или) изменяемых земельных участков осуществляется в соответствии с градостроительными регламентами и нормами отвода земельных участков для конкретных видов деятельности, иными требованиями к образуемым и (или) изменяемым земельным участкам, установленными федеральными законами и законами субъектов Российской Федерации, техническими регламентами, сводами правил

В случае если разработка проекта межевания территории осуществляется применительно к территории, в границах которой предусматривается образование земельных участков на основании утвержденной схемы расположения земельного участка или земельных участков на кадастровом плане тер-

ритории, срок действия которой не истек, местоположение границ земельных участков в таком проекте межевания территории должно соответствовать местоположению границ земельных участков, образование которых предусмотрено данной схемой.

Утверждению подлежит основная часть проекта межевания территории, которая включает:

1) текстовую часть, включающую в себя:

а) перечень и сведения о площади образуемых земельных участков, в том числе возможные способы их образования;

б) перечень и сведения о площади образуемых земельных участков, которые будут отнесены к территориям общего пользования или имуществу общего пользования, в том числе в отношении которых предполагаются резервирование и (или) изъятие для государственных или муниципальных нужд;

в) вид разрешенного использования образуемых земельных участков в соответствии с проектом планировки территории в случаях, предусмотренных Градостроительным кодексом Российской Федерации;

г) целевое назначение лесов, вид (виды) разрешенного использования лесного участка, количественные и качественные характеристики лесного участка, сведения о нахождении лесного участка в границах особо защитных участков лесов (в случае, если подготовка проекта межевания территории осуществляется в целях определения местоположения границ образуемых и (или) изменяемых лесных участков);

д) сведения о границах территории, в отношении которой утвержден проект межевания, содержащие перечень координат характерных точек этих границ в системе координат, используемой для ведения Единого государственного реестра недвижимости. Координаты характерных точек границ территории, в отношении которой утвержден проект межевания, определяются в соответствии с требованиями к точности определения координат характерных точек границ, установленных в соответствии с Градостроительным кодексом Российской Федерации для территориальных зон;

2) чертежи межевания территории, на которых отображаются:

а) границы планируемых (в случае, если подготовка проекта межевания территории осуществляется в составе проекта планировки территории) и существующих элементов планировочной структуры;

б) красные линии, утвержденные в составе проекта планировки территории, или красные линии, утверждаемые, изменяемые проектом межевания территории в соответствии с пунктом 2 части 2 статьи 43 Градостроительного кодекса Российской Федерации;

в) линии отступа от красных линий в целях определения мест допустимого размещения зданий, строений, сооружений;

г) границы образуемых и (или) изменяемых земельных участков, условные номера образуемых земельных участков, в том числе в отношении которых предполагаются их резервирование и (или) изъятие для государственных или муниципальных нужд;

д) границы публичных сервитутов.

Материалы по обоснованию проекта межевания территории должны включать в себя чертежи, на которых отображаются:

1) границы существующих земельных участков;

2) границы зон с особыми условиями использования территорий;

3) местоположение существующих объектов капитального строительства;

4) границы особо охраняемых природных территорий;

5) границы территорий объектов культурного наследия;

6) границы лесничеств, лесопарков, участковых лесничеств, лесных кварталов, лесотаксационных выделов или частей лесотаксационных выделов.

Документация по планировке территории предоставляется техническим заказчиком в адрес департамента градостроительства Администрации городского округа «Город Архангельск» на бумажном носителе и в электронном виде в следующем объеме:

1) на бумажном носителе в одном экземпляре;

2) на электронном носителе (на компакт-диске) в одном экземпляре каждый нижеуказанный вид;

3) пакет документов для внесения в Единый государственный реестр недвижимости сведений о проекте межевания, содержащий в своем составе: XML - Документ «interact_entry_boundaries_*.xml».

Электронная версия документации по планировке территории должна содержать:

1) графическую часть, выполненную с использованием программного расширения «AutoCad» (*.dwg / .dxf) в системе координат, используемой для ведения Единого государственного реестра недвижимости (один экземпляр на компакт-диске);

2) графическую часть, выполненную в формате *.pdf (один экземпляр на компакт-диске);

3) текстовую часть, выполненную с использованием текстового редактора «Word» (*.doc / .docx) (один экземпляр на компакт-диске).

Требования к текстовой части:

применяется шрифт Times New Roman № 14 или 13;

текст документа печатается через 1 – 1,5 межстрочных интервала;

абзацный отступ в тексте документа составляет 1,25 см;

интервал между буквами в словах – обычный;

интервал между словами – один пробел;

наименования разделов и подразделов центрируются по ширине текста;

текст документа выравнивается по ширине листа (по границам левого и правого полей документа);

длина самой длинной строки реквизита при угловом расположении реквизитов – не более 7,5 см;

длина самой длинной строки реквизита при продольном расположении реквизитов – не более 12 см.

Текстовая часть документации по планировке территории на бумажном носителе должна быть представлена в виде пояснительной записки (сброшюрованной книги).

Диски должны быть защищены от записи, иметь этикетку с указанием изготовителя, даты изготовления, названия комплекта. В корневом каталоге должен находиться текстовый файл содержания.

7. Основные требования к градостроительным решениям

При разработке документации по планировке территории учесть основные положения:

генерального плана муниципального образования «Город Архангельск», утвержденного постановлением министерства строительства и архитектуры Архангельской области от 02 апреля 2020 года № 37-п (с изменениями);

привил землепользования и застройки городского округа «Город Архангельск», утвержденных постановлением министерства строительства и архитектуры Архангельской области от 29 сентября 2020 года № 68-п (с изменениями);

проекта планировки района «Майская горка» муниципального образования «Город Архангельск», утвержденного распоряжением мэра города Архангельска от 20 февраля 2015 года № 425р (с изменениями).

Проектными решениями документации по планировке территории предусмотреть следующие:

размещение на земельных участках с кадастровыми номерами: 29:22:060414:10, 29:22:060414:54, 29:22:060414:36, 29:22:060414:11, 29:22:060414:23, 29:22:060414:51, 29:22:060414:7 многоквартирного жилого дома. Этажность многоквартирного жилого дома предусмотреть в соответствии с Правилами землепользования и застройки, Постановлением № 460-пл. Элементы благоустройства, а также парковки, детские и спортивные площадки, хозяйственные площадки, площадки для отдыха, площадки для размещения контейнеров для сбора твердых коммунальных отходов, предназначенные для обслуживания многоквартирного жилого дома, необходимо предусмотреть в границах формируемого под жилой комплекс земельного участка;

образование земельных участков на свободных от застройки территориях в соответствии с градостроительными регламентами Правил землепользования и застройки и с учетом существующей застройки; образование земельных участков общего пользования, занятых проездами, пожарными водоемами, скверами;

определение характеристик планируемого развития территории, в том числе плотность и параметры застройки территории;

определение организации транспортного и пешеходного обслуживания территории в границах элемента планировочной структуры;

проработка вариантов планировочных и (или) объемно-пространственных решений застройки территории в границах элемента планировочной структуры.

Расчетные показатели минимально допустимого уровня обеспеченности территории объектами коммунальной, транспортной, социальной инфраструктур и расчетные показатели максимально допустимого уровня территориальной доступности указанных объектов для населения принять в соответствии с местными нормативами градостроительного проектирования муниципального образования «Город Архангельск», утвержденными решением Архангельской городской Думы от 20 сентября 2017 года № 567 (с изменениями), а также в соответствии с СП 42.13330.2016. Свод правил. Градостроительство. Планировка и застройка городских и сельских поселений. Актуализированная редакция СНиП 2.07.01-89*.

Элементы благоустройства следует размещать в соответствии с требованиями, установленными Правилами благоустройства территории городского округа «Город Архангельск», СП 82.13330.2016 «Свод правил. Благоустройство территорий. Актуализированная редакция СНиП III-10-75», иными нормативными документами.

Обеспечение условий жизнедеятельности маломобильных групп населения принять согласно требованиям СП 59.13330.2020 «Свод правил. Доступность зданий и сооружений для маломобильных групп населения. Актуализированная редакция СНиП 35-01-2001».

Ширину проездов, ширину дорожек и тротуаров, а также их размещение предусмотреть в соответствии с требованиями подпункта 9.2 пункта 9 СП 476.1325800.2020. «Свод правил. Территории городских и сельских поселений. Правила планировки, застройки и благоустройства жилых микрорайонов», утвержденного Приказом Минстроя России от 24 января 2020 года № 33/пр.

Парковочные места должны быть организованы в соответствии с действующими сводами правил и региональными нормативами градостроительного проектирования.

Проектируемая территория должна быть оборудована специальными площадками для сбора твердых коммунальных отходов (ТКО) закрытого типа.

На площадках предусмотреть размещение контейнеров для раздельного сбора отходов (бумага, картон, пластик, стекло), бункер для крупногабаритных отходов (КГО).

Таблица «Участки территории (зоны) планируемого размещения объектов»

№ участка на плане	№ объекта на плане	Виды разрешенного использования земельных участков и объектов капитального строительства	Площадь участка, га	Предельные параметры участка			Наименование объекта	Показатели объекта				
				Плотность застройки, тыс. кв. м/га	Высота, м	Застроенность, %		Суммарная поэтажная площадь наземной части в габаритах наружных стен, тыс. кв. м	Использование подземного пространства	Гостевые приобъектные автостоянки (наземные), м/м	Примечания, емкость/мощность	
1	2	3	4	5	6	7	8	9	10	11	12	

АДМИНИСТРАЦИЯ ГОРОДСКОГО ОКРУГА «ГОРОД АРХАНГЕЛЬСК»

ЗАМЕСТИТЕЛЬ ГЛАВЫ ГОРОДСКОГО ОКРУГА
«ГОРОД АРХАНГЕЛЬСК»

РАСПОРЯЖЕНИЕ

от 06 марта 2026 г. № 1037р

О внесении изменения в приложение
к распоряжению заместителя Главы городского округа
«Город Архангельск» от 21 августа 2025 года № 3983р

1. Внести в приложение к распоряжению заместителя Главы городского округа «Город Архангельск» от 21 августа 2025 года № 3983р «О проведении в 2026 - 2028 годах капитального ремонта многоквартирных домов» изменение, изложив его в новой прилагаемой редакции.

2. Опубликовать распоряжение в газете «Архангельск – Город воинской славы» и на официальном сайте Администрации городского округа «Город Архангельск» в информационно-телекоммуникационной сети «Интернет».

Исполняющий обязанности
заместителя Главы городского
округа «Город Архангельск»
по городскому хозяйству

Н.В. Худяков

ПРИЛОЖЕНИЕ

к распоряжению заместителя Главы
городского округа
«Город Архангельск»
от 06 марта 2026 г. № 1037р

«ПРИЛОЖЕНИЕ

к распоряжению заместителя Главы
городского округа «Город Архангельск»
от 21.08.2025 № 3983р

Список многоквартирных домов

№ п/п	Адрес многоквартирного дома	Вид работ по капитальному ремонту многоквартирного дома	Год выполнения работ
1	г. Архангельск, п. Турдеевск, ул. Таежная, д. 17	Ремонт фундамента многоквартирного дома, услуги и (или) работы по оценке технического состояния многоквартирного дома	2026
2	г. Архангельск, п. Турдеевск, ул. Центральная, д. 19	Ремонт фундамента многоквартирного дома, услуги и (или) работы по оценке технического состояния многоквартирного дома	2026
3	г. Архангельск, п. Турдеевск, ул. Центральная, д. 39	Ремонт фундамента многоквартирного дома, услуги и (или) работы по оценке технического состояния многоквартирного дома	2026
4	г. Архангельск, ул. Адмирала Макарова, д. 10	Ремонт фундамента многоквартирного дома, услуги и (или) работы по оценке технического состояния многоквартирного дома	2026
5	г. Архангельск, ул. Адмирала Макарова, д. 12, корп. 1	Ремонт фундамента многоквартирного дома, услуги и (или) работы по оценке технического состояния многоквартирного дома	2026
6	г. Архангельск, ул. Выучейского, д. 66	Ремонт фундамента многоквартирного дома, услуги и (или) работы по оценке технического состояния многоквартирного дома	2026
7	г. Архангельск, ул. Выучейского, д. 90	Ремонт фундамента многоквартирного дома, услуги и (или) работы по оценке технического состояния многоквартирного дома	2026
8	г. Архангельск, ул. Г. Суфтина, д. 2	Ремонт фундамента многоквартирного дома, услуги и (или) работы по оценке технического состояния многоквартирного дома	2026
9	г. Архангельск, ул. Г. Суфтина, д. 29	Ремонт фундамента многоквартирного дома, услуги и (или) работы по оценке технического состояния многоквартирного дома	2026
10	г. Архангельск, ул. Герцена, д. 5	Ремонт внутридомовых инженерных систем водоотведения, горячего водоснабжения, теплоснабжения, холодного водоснабжения, ремонт крыши	2026
11	г. Архангельск, ул. Гидролизная, д. 16	Ремонт крыши, фасада	2026
12	г. Архангельск, ул. Зеньковича, д. 18	Ремонт фундамента многоквартирного дома, услуги и (или) работы по оценке технического состояния многоквартирного дома	2026
13	г. Архангельск, ул. Котласская, д. 16	Ремонт фундамента многоквартирного дома, услуги и (или) работы по оценке технического состояния многоквартирного дома	2026
14	г. Архангельск, ул. Павла Орлова, д. 7	Ремонт фундамента многоквартирного дома, услуги и (или) работы по оценке технического состояния многоквартирного дома	2026
15	г. Архангельск, ул. Победы, д. 114, корп. 2	Ремонт фасада	2026
16	г. Архангельск, ул. Полины Осипенко, д. 7, корп. 1	Ремонт внутридомовых инженерных систем теплоснабжения	2026
17	г. Архангельск, ул. Розы Люксембург, д. 70, корп. 2	Ремонт фундамента многоквартирного дома, услуги и (или) работы по оценке технического состояния многоквартирного дома	2026
18	г. Архангельск, ул. Розы Люксембург, д. 71	Ремонт фундамента многоквартирного дома, услуги и (или) работы по оценке технического состояния многоквартирного дома	2026
19	г. Архангельск, просп. Дзержинского, д. 25, корп. 2	Ремонт, замена, модернизация лифтов, лифтовых шахт, машинных и блочных помещений	2027

№ п/п	Адрес многоквартирного дома	Вид работ по капитальному ремонту многоквартирного дома	Год выполнения работ
20	г. Архангельск, ул. Урицкого, д. 51	Ремонт, замена, модернизация лифтов, лифтовых шахт, машинных и блочных помещений	2027
21	г. Архангельск, ул. Победы, д. 116, корп. 2	Ремонт, замена, модернизация лифтов, лифтовых шахт, машинных и блочных помещений	2027
22	г. Архангельск, просп. Обводный канал, д. 15, корп. 3	Ремонт фундамента многоквартирного дома, услуги и (или) работы по оценке технического состояния многоквартирного дома	2027
23	г. Архангельск, просп. Обводный канал, д. 92	Ремонт фундамента многоквартирного дома, услуги и (или) работы по оценке технического состояния многоквартирного дома	2027
24	г. Архангельск, просп. Советских космонавтов, д. 120	Ремонт внутридомовых инженерных систем теплоснабжения, ремонт крыши, фасада	2027
25	г. Архангельск, проезд К.С. Бадигина, д. 9	Ремонт фундамента многоквартирного дома, услуги и (или) работы по оценке технического состояния многоквартирного дома	2027
26	г. Архангельск, ул. КЛДК, д. 61	Ремонт фундамента многоквартирного дома, услуги и (или) работы по оценке технического состояния многоквартирного дома	2027
27	г. Архангельск, ул. КЛДК, д. 64	Ремонт фундамента многоквартирного дома, услуги и (или) работы по оценке технического состояния многоквартирного дома	2027
28	г. Архангельск, ул. Химиков, д. 17	Ремонт внутридомовых инженерных систем водоотведения, горячего водоснабжения, теплоснабжения, холодного водоснабжения	2027
29	г. Архангельск, ул. Баумана, д. 6	Ремонт фундамента многоквартирного дома, услуги и (или) работы по оценке технического состояния многоквартирного дома	2027
30	г. Архангельск, просп. Ленинградский, д. 342	Ремонт фундамента многоквартирного дома, услуги и (или) работы по оценке технического состояния многоквартирного дома	2027
31	г. Архангельск, ул. Воронина В.И., д. 14, корп. 1	Ремонт внутридомовых инженерных систем водоотведения, газоснабжения, теплоснабжения, холодного водоснабжения, услуги и (или) работы по оценке технического состояния многоквартирного дома	2027
32	г. Архангельск, ул. Русанова, д. 18	Ремонт фундамента многоквартирного дома, услуги и (или) работы по оценке технического состояния многоквартирного дома	2027
33	г. Архангельск, ул. Русанова, д. 22	Ремонт фундамента многоквартирного дома, услуги и (или) работы по оценке технического состояния многоквартирного дома	2027
34	г. Архангельск, просп. Московский, д. 41, корп. 1	Ремонт внутридомовых инженерных систем теплоснабжения, ремонт крыши	2027
35	г. Архангельск, ул. Энтузиастов, д. 44	Ремонт фундамента многоквартирного дома, услуги и (или) работы по оценке технического состояния многоквартирного дома	2027
36	г. Архангельск, ул. Л.Н. Лочехина, д. 7	Ремонт внутридомовых инженерных систем теплоснабжения	2027
37	г. Архангельск, ул. Локомотивная, д. 59	Ремонт крыши	2028
38	г. Архангельск, ул. Локомотивная, д. 60	Ремонт крыши	2028

АДМИНИСТРАЦИЯ ГОРОДСКОГО ОКРУГА
«ГОРОД АРХАНГЕЛЬСК»

РАСПОРЯЖЕНИЕ

от 06 марта 2026 г. № 1042р

Об изъятии земельного участка и жилых помещений

В соответствии с Земельным кодексом Российской Федерации, Жилищным кодексом Российской Федерации, на основании распоряжения заместителя Главы городского округа «Город Архангельск» от 26 сентября 2023 года № 5457р «О признании дома по адресу: Российская Федерация, Архангельская область, городской округ «Город Архангельск», город Архангельск, улица Заводская, дом 99, корпус 1 аварийным и подлежащим сносу»:

1. Изъять для муниципальных нужд земельный участок площадью 1 640 кв. м (кадастровый номер 29:22:012001:50), расположенный в Маймаксанском территориальном округе г. Архангельска по ул. Заводской, д. 99, корп. 1.

2. Изъять для муниципальных нужд жилые помещения, расположенные в Маймаксанском территориальном округе г. Архангельска по ул. Заводской, д. 99, корп. 1:
квартиру № 1 (кадастровый номер 29:22:012001:589) общей площадью 51,6 кв. м;
квартиру № 2 (кадастровый номер 29:22:012001:591) общей площадью 41,7 кв. м;
1/3 доли в праве общей долевой собственности на квартиру № 5 (кадастровый номер 29:22:012001:587) общей площадью 41,2 кв. м;
1/3 доли в праве общей долевой собственности на квартиру № 5 (кадастровый номер 29:22:012001:587) общей площадью 41,2 кв. м;
1/3 доли в праве общей долевой собственности на квартиру № 5 (кадастровый номер 29:22:012001:587) общей площадью 41,2 кв. м;
1/2 доли в праве общей долевой собственности на квартиру № 11 (кадастровый номер 29:22:012001:585) общей площадью 40,9 кв. м;
1/2 доли в праве общей долевой собственности на квартиру № 11 (кадастровый номер 29:22:012001:585) общей площадью 40,9 кв. м.

3. Опубликовать распоряжение в газете «Архангельск – Город воинской славы» и на официальном сайте Администрации городского округа «Город Архангельск» в информационно-телекоммуникационной сети «Интернет».

Глава городского округа
«Город Архангельск»

Д.А. Морев

АДМИНИСТРАЦИЯ ГОРОДСКОГО ОКРУГА
«ГОРОД АРХАНГЕЛЬСК»

РАСПОРЯЖЕНИЕ

от 06 марта 2026 г. № 1043р

Об изъятии земельного участка и жилых помещений

В соответствии с Земельным кодексом Российской Федерации, Жилищным кодексом Российской Федерации, на основании распоряжения заместителя Главы городского округа «Город Архангельск» от 02 ноября 2023 года № 6213р «О признании дома по адресу: Российская Федерация, Архангельская область, городской округ «Город Архангельск», город Архангельск, улица Динамо, дом 56 аварийным и подлежащим сносу»:

1. Изъять для муниципальных нужд земельный участок площадью 849 кв. м (кадастровый номер 29:22:081203:481), расположенный в Исакогорском территориальном округе г. Архангельска по ул. Динамо, д. 56.

2. Изъять для муниципальных нужд жилые помещения, расположенные в Исакогорском территориальном округе г. Архангельска по ул. Динамо, д. 56:

- 1/3 доли в праве общей долевой собственности на квартиру № 1 (кадастровый номер 29:22:081203:110) общей площадью 56,1 кв. м;
- 1/3 доли в праве общей долевой собственности на квартиру № 1 (кадастровый номер 29:22:081203:110) общей площадью 56,1 кв. м;
- 1/3 доли в праве общей долевой собственности на квартиру № 1 (кадастровый номер 29:22:081203:110) общей площадью 56,1 кв. м;
- 1/5 доли в праве общей долевой собственности на квартиру № 2 (кадастровый номер 29:22:081203:111) общей площадью 35,6 кв. м;
- 1/5 доли в праве общей долевой собственности на квартиру № 2 (кадастровый номер 29:22:081203:111) общей площадью 35,6 кв. м;
- 1/5 доли в праве общей долевой собственности на квартиру № 2 (кадастровый номер 29:22:081203:111) общей площадью 35,6 кв. м;
- 1/5 доли в праве общей долевой собственности на квартиру № 2 (кадастровый номер 29:22:081203:111) общей площадью 35,6 кв. м;
- 1/5 доли в праве общей долевой собственности на квартиру № 2 (кадастровый номер 29:22:081203:111) общей площадью 35,6 кв. м;
- 1/2 доли в праве общей долевой собственности на квартиру № 3 (кадастровый номер 29:22:081203:293) общей площадью 59,4 кв. м;
- 1/2 доли в праве общей долевой собственности на квартиру № 3 (кадастровый номер 29:22:081203:293) общей площадью 59,4 кв. м;
- 1/2 доли в праве общей долевой собственности на квартиру № 4 (кадастровый номер 29:22:081203:294) общей площадью 36,1 кв. м;
- 1/2 доли в праве общей долевой собственности на квартиру № 4 (кадастровый номер 29:22:081203:294) общей площадью 36,1 кв. м.

3. Опубликовать распоряжение в газете «Архангельск – Город воинской славы» и на официальном сайте Администрации городского округа «Город Архангельск» в информационно-телекоммуникационной сети «Интернет».

Глава городского округа
 «Город Архангельск»

Д.А. Морев

АДМИНИСТРАЦИЯ ГОРОДСКОГО ОКРУГА «ГОРОД АРХАНГЕЛЬСК»

РАСПОРЯЖЕНИЕ

от 06 марта 2026 г. № 1044р

Об изъятии земельного участка и жилых помещений

В соответствии с Земельным кодексом Российской Федерации, Жилищным кодексом Российской Федерации, на основании распоряжения заместителя Главы городского округа «Город Архангельск» от 14 марта 2023 года № 1184р «О признании дома по адресу: Российская Федерация, Архангельская область, городской округ «Город Архангельск», город Архангельск, улица Зеньковича, дом 32 аварийным и подлежащим сносу»:

1. Изъять для муниципальных нужд земельный участок площадью 578 кв. м (кадастровый номер 29:22:080902:9), расположенный в Исакогорском территориальном округе г. Архангельска по ул. Зеньковича, д. 32.
2. Изъять для муниципальных нужд жилые помещения, расположенные в Исакогорском территориальном округе г. Архангельска по ул. Зеньковича, д. 32:
 - квартиру № 1 (кадастровый номер 29:22:080902:424) общей площадью 38,4 кв. м;
 - квартиру № 2 (кадастровый номер 29:22:080902:425) общей площадью 52 кв. м;
 - 2/3 доли в праве общей долевой собственности на квартиру № 3 (кадастровый номер 29:22:080902:426) общей площадью 51 кв. м;
 - 1/3 доли в праве общей долевой собственности на квартиру № 3 (кадастровый номер 29:22:080902:426) общей площадью 51 кв. м;
 - 1/3 доли в праве общей долевой собственности на квартиру № 4 (кадастровый номер 29:22:080902:430) общей площадью 38 кв. м;
 - 1/3 доли в праве общей долевой собственности на квартиру № 4 (кадастровый номер 29:22:080902:430) общей площадью 38 кв. м;
 - 1/3 доли в праве общей долевой собственности на квартиру № 4 (кадастровый номер 29:22:080902:430) общей площадью 38 кв. м;
 - квартиру № 5 (кадастровый номер 29:22:080902:431) общей площадью 52,2 кв. м;
 - квартиру № 6 (кадастровый номер 29:22:080902:432) общей площадью 50,9 кв. м;
 - квартиру № 8 (кадастровый номер 29:22:080902:428) общей площадью 55,4 кв. м;
 - квартиру № 9 (кадастровый номер 29:22:080902:429) общей площадью 37,8 кв. м;
 - квартиру № 11 (кадастровый номер 29:22:080902:434) общей площадью 52,4 кв. м;
 - квартиру № 12 (кадастровый номер 29:22:080902:435) общей площадью 39,8 кв. м.
3. Опубликовать распоряжение в газете «Архангельск – Город воинской славы» и на официальном сайте Администрации городского округа «Город Архангельск» в информационно-телекоммуникационной сети «Интернет».

Глава городского округа
 «Город Архангельск»

Д.А. Морев

Сообщение о планируемом изъятии земельного участка для муниципальных нужд по адресу: г. Архангельск, ул. Квартальная, д. 13

1. Цель изъятия земельного участка для муниципальных нужд – изъятие земельного участка в связи с признанием многоквартирного жилого дома № 13 по ул. Квартальной в г. Архангельске аварийным и подлежащим сносу.

2. Адрес месторасположения земельного участка: г. Архангельск, ул. Квартальная, д. 13. Кадастровый номер земельного участка 29:22:071103:574.

На данном земельном участке расположены следующие объекты недвижимости:

- ул. Квартальная, д. 13, кв. 1, кадастровый номер 29:22:071103:138;
- ул. Квартальная, д. 13, кв. 2, кадастровый номер 29:22:071103:135;
- ул. Квартальная, д. 13, кв. 4, кадастровый номер 29:22:071103:140;
- ул. Квартальная, д. 13, кв. 5, кадастровый номер 29:22:071103:136;
- ул. Квартальная, д. 13, кв. 10, кадастровый номер 29:22:071103:141;
- ул. Квартальная, д. 13, кв. 12, кадастровый номер 29:22:071103:142.

3. Получить информацию о предполагаемом изъятии земельного участка, указанного в п. 1 настоящего сообщения, и расположенных на нем объектов недвижимого имущества для муниципальных нужд, а также подать заявления об учете прав на земельный участок и иные объекты недвижимого имущества, заинтересованные лица могут по адресу: г. Архангельск, пл. В.И. Ленина, д. 5, каб. 436, тел. (8182) 60-74-68. Заявление на подачу информации может быть подано заинтересованными лицами в течение 60 дней с момента опубликования настоящего сообщения.

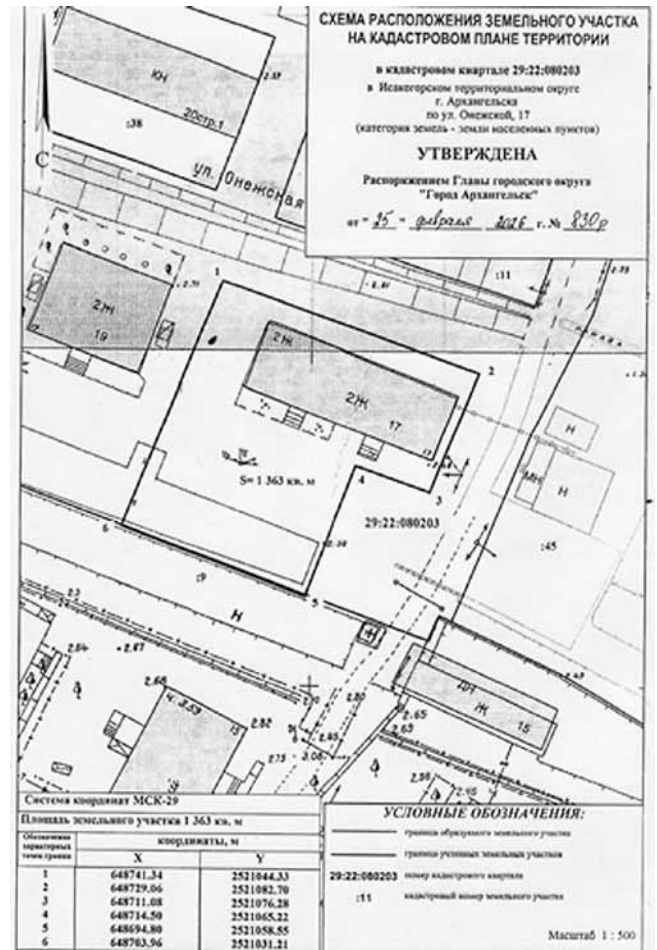
4. Официальный сайт Администрации городского округа «Город Архангельск» в информационно-телекоммуникационной сети «Интернет», где размещено настоящее сообщение - arhcity.gosuslugi.ru. Также настоящее сообщение размещено на информационном стенде у каб. 423, расположенном по адресу: г. Архангельск, пл. В.И. Ленина, д. 5.

5. Уполномоченный орган местного самоуправления, осуществляющий выявление лиц, земельный участок которых подлежит изъятию для муниципальных нужд – Администрация городского округа «Город Архангельск» в лице департамента муниципального имущества Администрации городского округа «Город Архангельск».

Сообщение о планируемом изъятии земельного участка для муниципальных нужд по адресу: г. Архангельск, ул. Онежская, д. 17

1. Цель изъятия земельного участка для муниципальных нужд – изъятие земельного участка в связи с признанием многоквартирного жилого дома № 17 по ул. Онежской в г. Архангельске аварийным и подлежащим сносу.

2. Адрес месторасположения земельного участка: г. Архангельск, ул. Онежская, д. 17. Данный земельный участок расположен в кадастровом квартале 29:22:080203. Утвержденная схема расположения земельного участка:



На данном земельном участке расположены следующие объекты недвижимости:
 ул. Онежская, д. 17, кв. 4, кадастровый номер 29:22:080203:561;
 ул. Онежская, д. 17, кв. 5, кадастровый номер 29:22:080203:554;
 ул. Онежская, д. 17, кв. 8, кадастровый номер 29:22:080203:562.

3. Получить информацию о предполагаемом изъятии земельного участка, указанного в п. 1 настоящего сообщения, и расположенных на нем объектов недвижимого имущества для муниципальных нужд, а также подать заявления об учете прав на земельный участок и иные объекты недвижимого имущества, заинтересованные лица могут по адресу: г. Архангельск, пл. В.И. Ленина, д. 5, каб. 436, тел. (8182) 60-74-68. Заявление на подачу информации может быть подано заинтересованными лицами в течение 60 дней с момента опубликования настоящего сообщения.

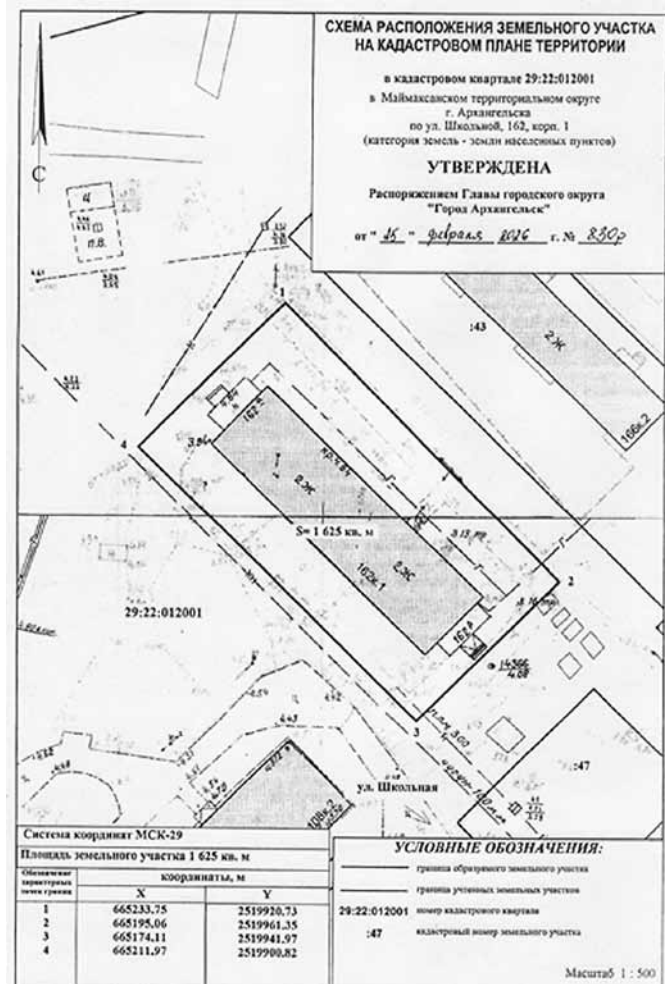
4. Официальный сайт Администрации городского округа «Город Архангельск» в информационно-телекоммуникационной сети «Интернет», где размещено настоящее сообщение - arhcity.gosuslugi.ru. Также настоящее сообщение размещено на информационном стенде у каб. 423, расположенном по адресу: г. Архангельск, пл. В.И. Ленина, д. 5.

5. Уполномоченный орган местного самоуправления, осуществляющий выявление лиц, земельный участок которых подлежит изъятию для муниципальных нужд – Администрация городского округа «Город Архангельск» в лице департамента муниципального имущества Администрации городского округа «Город Архангельск».

Сообщение о планируемом изъятии земельного участка для муниципальных нужд по адресу: г. Архангельск, ул. Школьная, д. 162, корп. 1

1. Цель изъятия земельного участка для муниципальных нужд – изъятие земельного участка в связи с признанием многоквартирного жилого дома № 162, корп. 1 по ул. Школьной в г. Архангельске аварийным и подлежащим сносу.

2. Адрес месторасположения земельного участка: г. Архангельск, ул. Школьная, д. 162, корп. 1. Данный земельный участок расположен в кадастровом квартале 29:22:012001. Утвержденная схема расположения земельного участка:



На данном земельном участке расположены следующие объекты недвижимости:

ул. Школьная, д. 162, корп. 1, кв. 1, кадастровый номер 29:22:012001:419;
ул. Школьная, д. 162, корп. 1, кв. 2, кадастровый номер 29:22:012001:397;
ул. Школьная, д. 162, корп. 1, кв. 3, кадастровый номер 29:22:012001:418;
ул. Школьная, д. 162, корп. 1, кв. 4, кадастровый номер 29:22:012001:417;
ул. Школьная, д. 162, корп. 1, кв. 5, кадастровый номер 29:22:012001:408;
ул. Школьная, д. 162, корп. 1, кв. 6, кадастровый номер 29:22:012001:407;
ул. Школьная, д. 162, корп. 1, кв. 7, кадастровый номер 29:22:012001:406;
ул. Школьная, д. 162, корп. 1, кв. 8, кадастровый номер 29:22:012001:405;
ул. Школьная, д. 162, корп. 1, кв. 9, кадастровый номер 29:22:012001:416;
ул. Школьная, д. 162, корп. 1, кв. 10, кадастровый номер 29:22:012001:415;
ул. Школьная, д. 162, корп. 1, кв. 11, кадастровый номер 29:22:012001:414;
ул. Школьная, д. 162, корп. 1, кв. 12, кадастровый номер 29:22:012001:413;
ул. Школьная, д. 162, корп. 1, кв. 13, кадастровый номер 29:22:012001:404;
ул. Школьная, д. 162, корп. 1, кв. 14, кадастровый номер 29:22:012001:403;
ул. Школьная, д. 162, корп. 1, кв. 15, кадастровый номер 29:22:012001:402;
ул. Школьная, д. 162, корп. 1, кв. 16, кадастровый номер 29:22:012001:401;
ул. Школьная, д. 162, корп. 1, кв. 18, кадастровый номер 29:22:012001:411;
ул. Школьная, д. 162, корп. 1, кв. 19, кадастровый номер 29:22:012001:410;
ул. Школьная, д. 162, корп. 1, кв. 22, кадастровый номер 29:22:012001:399;
ул. Школьная, д. 162, корп. 1, кв. 23, кадастровый номер 29:22:012001:398.

3. Получить информацию о предполагаемом изъятии земельного участка, указанного в п. 1 настоящего сообщения, и расположенных на нем объектов недвижимого имущества для муниципальных нужд, а также подать заявления об учете прав на земельный участок и иные объекты недвижимого имущества, заинтересованные лица могут по адресу: г. Архангельск, пл. В.И. Ленина, д. 5, каб. 436, тел. (8182) 60-74-68. Заявление на подачу информации может быть подано заинтересованными лицами в течение 60 дней с момента опубликования настоящего сообщения.

4. Официальный сайт Администрации городского округа «Город Архангельск» в информационно-телекоммуникационной сети «Интернет», где размещено настоящее сообщение – arhcity.gosuslugi.ru. Также настоящее сообщение размещено на информационном стенде у каб. 423, расположенном по адресу: г. Архангельск, пл. В.И. Ленина, д. 5.

5. Уполномоченный орган местного самоуправления, осуществляющий выявление лиц, земельный участок которых подлежит изъятию для муниципальных нужд – Администрация городского округа «Город Архангельск» в лице департамента муниципального имущества Администрации городского округа «Город Архангельск».

Сообщение о планируемом изъятии земельного участка для муниципальных нужд по адресу: г. Архангельск, ул. Мудьюгская, д. 45.

1. Цель изъятия земельного участка для муниципальных нужд – изъятие земельного участка в связи с признанием многоквартирного жилого дома № 45 по ул. Мудьюгской в г. Архангельске аварийным и подлежащим сносу.

2. Адрес месторасположения земельного участка: г. Архангельск, ул. Мудьюгская, д. 45. Кадастровый номер земельного участка 29:22:010507:650.

На данном земельном участке расположены следующие объекты недвижимости:

ул. Мудьюгская, д. 45, кв. 2, кадастровый номер 29:22:010507:223;
ул. Мудьюгская, д. 45, кв. 6, кадастровый номер 29:22:010507:227;
ул. Мудьюгская, д. 45, кв. 7, кадастровый номер 29:22:010507:228;
ул. Мудьюгская, д. 45, кв. 8, кадастровый номер 29:22:010507:229;
ул. Мудьюгская, д. 45, кв. 10, кадастровый номер 29:22:010507:231;
ул. Мудьюгская, д. 45, кв. 11, кадастровый номер 29:22:010507:232.

3. Получить информацию о предполагаемом изъятии земельного участка, указанного в п. 1 настоящего сообщения, и расположенных на нем объектов недвижимого имущества для муниципальных нужд, а также подать заявления об учете прав на земельный участок и иные объекты недвижимого имущества, заинтересованные лица могут по адресу: г. Архангельск, пл. В.И. Ленина, д. 5, каб. 436, тел. (8182) 60-74-68.

Заявление на подачу информации может быть подано заинтересованными лицами в течение 60 дней с момента опубликования настоящего сообщения.

4. Официальный сайт Администрации городского округа «Город Архангельск» в информационно-телекоммуникационной сети «Интернет», где размещено настоящее сообщение – arhcity.gosuslugi.ru. Также настоящее сообщение размещено на информационном стенде у каб. 423, расположенном по адресу: г. Архангельск, пл. В.И. Ленина, д. 5.

5. Уполномоченный орган местного самоуправления, осуществляющий выявление лиц, земельный участок которых подлежит изъятию для муниципальных нужд – Администрация городского округа «Город Архангельск» в лице департамента муниципального имущества Администрации городского округа «Город Архангельск».

Оповещение о начале публичных слушаний

Администрация городского округа «Город Архангельск» проводит публичные слушания по проекту решения Архангельской городской Думы «О внесении изменений в Правила благоустройства городского округа «Город Архангельск».

Проект и информационные материалы по проекту, включающие оповещение о начале публичных слушаний, пояснительную записку, форму внесения участниками публичных слушаний предложений и замечаний размещены на официальном информационном интернет-портале городского округа «Город Архангельск»: <https://arhcity.gosuslugi.ru/>.

Адрес прямой ссылки: <https://arhcity.gosuslugi.ru/spravochnik/obschestvennye-obsuzhdeniya/publichnye-slushaniya/>.

Проект и информационные материалы по теме публичных слушаний также представлены на экспозиции проекта по адресу: г. Архангельск, пл. В.И. Ленина, д. 5, информационные стенды, оборудованные около здания Администрации.

Экспозиция открыта с 23 марта 2026 года по 23 апреля 2026 года.

Режим работы экспозиции: ежедневно, круглосуточно.

Консультации посетителей экспозиции по теме публичных слушаний проводятся ответственным лицом согласно следующему графику: каждая среда недели, с 15 часов 30 минут до 16 часов 45 минут по адресу: г. Архангельск, пл. В.И. Ленина, д. 5, каб. 501.

Собрание участников публичных слушаний состоится 24 апреля 2026 года, в 14 часов 00 минут по адресу: г. Архангельск, пл. В.И. Ленина, каб. 516.

Время начала регистрации участников 13 часов 30 минут.

В период проведения публичных слушаний участники публичных слушаний имеют право представить свои предложения и замечания по обсуждаемому проекту:

- посредством официального сайта;
- в письменной или устной форме в ходе проведения собрания участников публичных слушаний;
- в письменной форме или в форме электронного документа в адрес организатора публичных слушаний;
- посредством записи в книге (журнале) учета посетителей экспозиции проекта, подлежащего рассмотрению на общественных обсуждениях или публичных слушаниях.

Организатором публичных слушаний является департамент градостроительства Администрации городского округа «Город Архангельск».

Контактные данные организатора: 163000, г. Архангельск, пл. В.И. Ленина, д. 5, каб. 516, architect@arhcity.ru, (8182) 607-466, 607-461.

Извещение о предоставлении земельного участка с кадастровым номером 29:22:012004:264

Согласно пункту 9 статьи 3.8 Федерального закона от 25 октября 2001 года № 137-ФЗ (с изменениями) «О введении в действие Земельного кодекса Российской Федерации» департамент градостроительства Администрации городского округа «Город Архангельск» извещает о предоставлении земельного участка с кадастровым номером 29:22:012004:264, расположенного в Маймаксанском территориальном округе г. Архангельска по ул. Постышева, 20.

РАЗМЕЩЕНИЕ РЕКЛАМЫ В ГАЗЕТЕ

АРХАНГЕЛЬСК  ГОРОД ВОИНСКОЙ СЛАВЫ

- Прямая линия
- Интервью с руководителем
- Репортаж
- Поздравление
- Модульная реклама
- Афиша

+7 911 591-60-00  AGVS29@MAIL.RU



Газета
**«Архангельск – Город
воинской славы»**

№ 18 (1555) от 13.03.2026 16+

Главный редактор:
И. П. КОЛЕСНИКОВА

Учредитель: Администрация
городского округа «Город
Архангельск»
Адрес издателя, редакции: 163000,
г. Архангельск, пл. Ленина, 4
Издатель: МУ «Информационно-
издательский центр»

Газета зарегистрирована в Управлении
Федеральной службы по надзору в сфере
связи, информационных технологий и
массовых коммуникаций по Архангельской
области и Ненецкому автономному округу.
Свидетельство ПИ № ТУ 29-00259 от
11.03.2011
Перепечатка материалов без согласия
редакции не допускается.

Телефон редакции:21-42-83
→ Отпечатано в ООО «Типография «Правда Севера». 163002,
г. Архангельск, пр. Новгородский, 32.
→ Заказ № 2179.
→ Подписано в печать: 12.03.2026 в 15:00.
→ Тираж номера 500 экз.
→ Выходит два раза в неделю. Распространяется бесплатно.

→ Позиция авторов материалов не всегда совпадает с позицией
редакции.
→ Ответственность за достоверность рекламы несет
рекламодатель. Рекламуемые товары и услуги подлежат
обязательной сертификации в случаях, предусмотренных законом.
→ Партнерский материал – публикация, не являющаяся
рекламой, подготовленная в сотрудничестве с предприятиями и
организациями в рамках коммерческих или спонсорских договоров
→ По вопросам обращаться по адресу: пл. Ленина, 4, 10-й этаж