

Забота, объединяющая поколения

Серебряные добровольцы «Группы милосердия» из Архангельска уже 18 лет помогают людям

Сегодня волонтерская организация Ломоносовского округа объединяет активных жителей старшего поколения, которые оказывают помощь ветеранам, одиноким пожилым людям, инвалидам и семьям, находящимся в трудной жизненной ситуации.

История «Группы милосердия» началась задолго до официальной даты основания организации. В 1990-е годы в Архангельске зародилось ветеранское движение, а в 2008-м при поддержке муниципальных властей был запущен социальный проект «Думай о хорошем», направленный на повышение качества жизни пожилых людей и вовлечение их в общественную деятельность.

– Проект «Думай о хорошем» стал отправной точкой для настоящего добровольческого движения. Его главный результат – не просто вовлечение пожилых людей в общественную жизнь, а создание устойчивой системы поддержки тех, кто нуждается в помощи. Волонтеры взяли на себя не только заботу о ветеранах, но и серьезную работу по защите их прав, – отметил исполняющий обязанности руководителя агентства по делам молодежи Архангельской области **Юрий Марич**.

Так, добровольцы начали участвовать в обследовании жилищно-бытовых условий ветеранов, содействовать их медицинскому обслуживанию – специалисты проверяли наличие отметок о статусе участника Великой Отечественной войны, а также жителя блокадного Ленинграда. Это позволяло обеспечить предоставление положенных льгот и выстроить систему контроля за их реализацией.

Кроме этого, волонтеры стали помогать в уточнении социальных списков и выявлении одиноких граждан, нуждающихся в постоянной поддержке. За такими людьми закреплялись добровольцы и социальные работники, что позволило выстроить адресную и системную помощь.

Со временем добровольческая деятельность приобрела устойчи-



вый характер и была направлена на повышение уровня социальной защищенности старшего поколения. Подопечными сообщества стали участники и инвалиды Великой Отечественной войны, труженики тыла, жители блокадного Ленинграда, дети войны, жертвы политических репрессий, родители погибших военнослужащих, а также одинокие малообеспеченные пожилые люди.

– Параллельно с этим волонтеры активно участвовали в организации и проведении памятных и праздничных мероприятий. Совместно с профильными учреждениями поздравляли ветеранов с юбилеями и государственными праздниками, доставляли подарки и приглашения, готовили поздравления для публикации в СМИ и радиопередач. Такая работа помогла многим пожилым людям почувствовать внимание и поддержку,



Сегодня «Группа милосердия» – это не просто объединение волонтеров, а большая команда единомышленников, для которых возраст не является ограничением

убедиться в том, что их жизненный путь и вклад в историю страны по-прежнему важны и значимы, – отметила руководитель серебряных добровольцев «Группы милосердия» Ломоносовского округа Архангельска **Галина Мартынова**.

После организационных изменений сообщество получило свое нынешнее название – «Группа милосердия».

С девизом «Поделись своей добротой» волонтеры уже 18 лет продолжают помогать тем, кто особенно нуждается в заботе. Сегодня в составе группы – 43 добровольца. Средний возраст участников со-

ставляет 78 лет, при этом самой младшей участнице – 62 года, а самой старшей – 89.

Добровольцы участвуют в городских и региональных праздниках – Дне Победы, Дне города, Дне ВМФ, Масленице, а также в экологических акциях, субботниках, озеленении. Они регулярно повышают компьютерную, финансовую и юридическую грамотность, охотно делятся знаниями с молодежью, взаимодействуют со студентами и молодыми волонтерами. Это способствует укреплению преемственности поколений и патриотическому воспитанию.

С 2022 года серебряные добровольцы активно участвуют в оказании помощи участникам специальной военной операции. Волонтеры собирают гуманитарную помощь, вяжут и шьют теплые вещи, плетут маскировочные сетки, пишут письма поддержки. Эта работа требует особой ответственности, выдержки и душевной силы, но остается важной частью миссии сообщества.

Сегодня «Группа милосердия» – это не просто объединение волонтеров, а большая команда единомышленников, для которых возраст не является ограничением. Их деятельность показывает, что забота о ближнем, активная гражданская позиция и служение обществу остаются актуальными в любом возрасте, а проблема одиночества пожилых людей может быть решена общими усилиями.

Агентство по делам молодежи Архангельской области



Строится будущее Арктики

Заместителю председателя Правительства РФ Дмитрию Чернышенко представили доклад о ходе строительства межвузовского кампуса «Арктическая звезда»

Губернатор Архангельской области Александр Цыбульский сообщил, что в настоящее время работы по строительству межвузовского кампуса «Арктическая звезда» в Архангельске ведутся в плановом режиме, без отклонений от утвержденного графика.

– На строительной площадке действовало более 120 рабочих и свыше 30 единиц специализированной техники. Темпы работ обеспечивают выполнение ключевых этапов в установленные сроки, – сообщил Александр Цыбульский.

На земельном участке более 8 гектаров разместятся здания общей площадью 128,3 тысячи квадратных метров разной этажности – самое высокое будет состоять из 25 этажей.

Строительные работы синхронизированы между подрядными организациями, а технологические процессы выстроены последовательно, чтобы избежать рисков срыва сроков.


– Сейчас ведутся работы на трех основных фронтах: это цементация грунтов под многофункциональным комплексом кампуса, цементация грунтов под зданиями гостиничного комплекса и работы по устройству подпорной стенки, – пояснил первый заместитель председателя правительства Архангельской области Дмитрий Рожин.



При проведении работ по цементации на участке, где будет располагаться гостиничный комплекс, используется специальное отечественное оборудование, которое показывает себя в работе значительно лучше зарубежных аналогов.

– Прошу обеспечить постоянный контроль за ходом строительных работ. Кампус действительно масштабный, работы впереди еще много, поэтому график должен строго соблюдаться, – подчеркнул Дмитрий Чернышенко.

Кампус будет состоять из двух комплексов: многофункционального, включающего в себя научно-образовательные корпуса, физкультурно-оздоровительный



комплекс, пищеблок, коворкинг, конференц-зал, и гостиничного, состоящего из двух гостиниц на 4256 мест, коворкинга, амбулаторно-поликлинического отделения СГМУ, в составе которого предусмотрено создание университетского медицинского центра и лаборатории генетики животных и растений.

Программно-продуктовая линейка кампуса, реализуемого в

рамках нацпроекта «Молодежь и дети», представлена тремя специализациями. Все они – инженерные разработки в Арктике (сюда также входят судостроение и Севморпуть), глубокая переработка древесины, здравоохранение в Арктике – соответствуют ключевым отраслям экономики и социальной сферы, а также основным направлениям работы научных центров региона.

Больше, чем путешествие

Туризм и создание новых маршрутов должны нести смысловую нагрузку, включая патриотическое воспитание и любовь к Родине

Об этом заявил заместитель председателя Правительства РФ Дмитрий Чернышенко во время стратегической сессии в рамках проекта Росмолодежи «Больше, чем путешествие», которая состоялась в Молодежном центре Архангельской области.

«Больше, чем путешествие» – программа Федерального агентства по делам молодежи, реализующаяся в рамках национального проекта «Молодежь и дети». Благодаря ей уже более 320 тысяч молодых людей смогли увидеть уникальные места нашей страны, познакомиться с достижениями университетов и промышленных предприятий, разработать социально значимые проекты.

В рамках проекта «Больше, чем путешествие» Росмолодежь занимается развитием молодежно-походного туризма, который несет дополнительную научную, образовательную или воспитательную функцию. Так, в прошлом году состоялись три тематические экспедиции: патриотическая в Тверской области, научная в Алтайском крае, а также научно-популярная по маршруту из Адыгеи в Краснодарский край с известным математиком и популяризатором науки Алексеем Савватеевым.

На стратегической сессии в Молодежном центре обсудили перспективы развития этих направлений и планы на 2026 год. Экспедиции пройдут более чем в 10 регионах, в том числе в Архангельской области, в путешествие в рамках проекта отправятся свыше 800 человек.



Виде-премьер Дмитрий Чернышенко призвал при разработке новых маршрутов помнить о том, что туризм обязательно должен нести смысловую нагрузку.

– Здорово, что стратсессия проходит в Архангельске – месте нашей силы, недалеко от которого находятся Соловки. Мы сейчас готовимся к празднованию 600-летия основания первого монашеского поселения на Соловецком архипелаге. Важно, чтобы вы помнили, что путешествия, особенно создание каких-то новых маршрутов, которыми вы будете заниматься, должны нести еще и смысловую нагрузку, кроме возможности восхищаться природной красотой, – сказал Дмитрий Чернышенко.

Виде-премьер сообщил участникам о работе председателя Правительства РФ Михаила Мишустина по подготовке страте-

гических сессий по туризму, о личном туристическом опыте. В том числе он рассказал, как в детстве в спортивном лагере тренировался на местах, где советские воины остановили горнострелковую дивизию «Эдельвейс». По его словам, это был пример соединения традициями поисковой работы, патриотического воспитания, физической нагрузки.

Виде-премьер подчеркнул, что туризм – это динамично развивающаяся отрасль экономики, способная удерживать миллиарды долларов в стране.

– Ежегодно люди, которые выезжают за рубеж, тратят там огромные суммы. По данным Центробанка, без учета затрат на перелеты и проживание это около 50 миллиардов долларов. Представьте, если бы эти деньги инвестировались в нашу туристическую инфраструк-

туру. То, насколько конкурентоспособной вы сделаете нашу инфраструктуру, насколько правильно подберете сюжеты и места для маршрутов, напрямую повлияет на наше благосостояние. Это создаст рабочие места и принесет деньги в экономику, которые останутся здесь, – резюмировал Дмитрий Чернышенко.

Губернатор Александр Цыбульский отметил, что экспедиционный туризм – перспективное для Поморья направление.

– В экспедиции едут прежде всего за открытиями, а Север – это, наверное, единственная сегодня территория суши на Земле, которая остается во многом неизвестной и потому очень интересной. Люди сегодня хотят ехать в экспедиции, получать экстремальные услуги, где-то погружаться в зону дискомфорта и платить за это деньги. Если

мы сможем сделать экспедиционный туризм полноценной отраслью туристической экономики, это будет здорово, – сказал Александр Цыбульский, пожелав участникам стратсессии успехов в работе.

В стратегической сессии приняли участие представители девяти регионов. Они подвели итоги сезона 2025 года и говорили о планах на 2026-й. Одно из ключевых направлений – продолжить развивать туризм в тандеме с наукой.

По словам заместителя руководителя программы Росмолодежи «Больше, чем путешествие» Станислава Киреева, Архангельскую область выбрали местом проведения стратегической сессии, потому что здесь находится круглогодичный молодежный образовательный центр «Наука», который занимается молодежной наукой для всей России.

– Мы приехали за компетенциями по науке и привезли свои компетенции по организации экспедиций, чтобы соединить их. Чтобы ребята в экспедициях могли проводить свои научные полевые исследования в разной тематике: экологической, социальной, этнографической, связанной с Годом единства народов Российской Федерации. Наша задача – не только создать центры притяжения для молодежи, но и дать им выход в природную среду, для того чтобы они там могли пользоваться своими знаниями и получать понятный научный продукт. Мы благодарны Архангельской области и лично губернатору за то, что так тепло нас встретили и понимают, какую задачу мы все вместе решаем, – сказал Станислав Киреев.

Прием на работу без ошибок

Трудоустройство – это важный шаг в жизни человека, особенно для молодых людей, начинающих самостоятельную трудовую деятельность

Часто у соискателей и работодателей возникают вопросы: какие документы обязательны, можно ли работать без трудовой книжки, как правильно заключить договор? На них отвечает руководитель Межрегиональной территориальной государственной инспекции труда в Архангельской области и Ненецком автономном округе Алексей Хоробров.

– Алексей Алексеевич, с какого момента считаются начавшимися трудовые отношения? Достаточно ли устной договоренности с руководителем?

– Нет, устной договоренности недостаточно. Трудовые отношения возникают только на основании трудового договора, заключенного в письменной форме (статья 16 Трудового кодекса РФ). Даже если работник приступил к работе с ведома работодателя, договор должен быть оформлен письменно не позднее трех рабочих дней с момента фактического допуска к работе. Это защищает обе стороны: и работника, и работодателя.

– Какие документы обязательно должен предоставить соискатель при приеме на работу? Может ли работодатель запросить лишние документы при приеме на работу – например, характеристику с прошлого места или справку о доходах?

– Перечень документов строго регламентирован статьей 65 Трудового кодекса РФ. Работодатель вправе требовать только то, что указано в законе: паспорт, трудовую книжку или форму СТД-Р, СНИЛС, документы воинского учета и документ об образовании. Важно: требовать документы, не предусмотренные законом (например, характеристику с прошлого места работы или медицинскую справку, если это не предусмотрено законом), работодатель не вправе.

– Бывает, что человек фактически приступил к работе, но договор ему предлагают подписать позже. Сколько времени есть у работодателя на оформление?

– Это грубое нарушение. Согласно статье 67 Трудового кодекса РФ трудовой договор должен быть оформлен в письменной форме не позднее трех рабочих дней



со дня фактического допуска сотрудника к работе. Важно помнить: если человек начал работать с ведома работодателя, трудовой договор считается заключенным, даже если бумага не подписана. Но оформить его документально нужно обязательно и вовремя.

– Работник ранее отказался от бумажной трудовой книжки. Как теперь фиксировать его стаж?

– Если работник выбрал электронную трудовую книжку, сведения о его деятельности формируются в электронном виде и передаются в Социальный фонд России. Работодатель обязан своевременно направлять форму ЕФС-1 с данными о приеме, переводе или увольнении. Сам работник может в любой момент получить выписку из своей электронной трудовой книжки через портал «Госуслуги» или в МФЦ.

– Алексей Алексеевич, какие условия трудового договора чаще всего становятся причиной споров? На что работнику

обратить особое внимание при его подписании?

– Ключевые моменты, которые должны быть обязательно прописаны: место работы с указанием структурного подразделения; трудовая функция (конкретная должность и обязанности); дата начала работы, а для срочного договора – срок его действия; условия оплаты труда (оклад, доплаты, надбавки); режим рабочего времени и времени отдыха; компенсации за работу во вредных условиях, если это применимо. Если какого-то из этих пунктов нет – это нарушение. Работник вправе потребовать дополнить договор до подписания.

– Нередко работодатели предлагают принять

сотрудника на испытательный срок без оформления или «посмотреть, как поработает» – законно ли это?

– Нет, это грубое нарушение. Испытательный срок устанавливается только в трудовом договоре и не может превышать трех месяцев для руководителей и главных бухгалтеров – до шести месяцев. Если работник допущен к работе без договора, любые устные договоренности об «испытании» не имеют юридической силы. Более того, такой работник уже считается принятым на работу со всеми вытекающими правами. Кроме того, есть категории граждан, которым испытательный срок устанавливать запрещено законом – например, беременным женщинам или несовершеннолетним.

– Что делать, если работодатель отказывается выдавать копию приказа о приеме или трудового договора?


– Работник имеет полное право получить заверенную копию любого документа, связанного с работой (статья 62 Трудового кодекса РФ). Работодатель обязан предоставить ее в течение трех рабочих дней по письменному заявлению сотрудника. Отказ – нарушение. В такой ситуации можно обратиться в Гострудинспекцию.

■ Справка

Если вам отказывают в оформлении договора, требуют лишние документы или незаконно устанавливают испытательный срок, вы можете обратиться в Государственную инспекцию труда в Архангельской области и Ненецком автономном округе лично, через портал «Онлайнинспекция.рф» или по телефону горячей линии +7 (931) 414-19-04.

Освежить знания и узнать новое

40 жителей Архангельской области успешно изучили основы предпринимательства



Во второй половине февраля состоялся первый в этом году обучающий тренинг по образовательной программе «Основы предпринимательства», организованный Агентством регионального развития, центром услуг «Мой бизнес» в рамках реализации национального проекта «Эффективная и конкурентная экономика».

В тренинге приняли участие 40 человек. Благодаря онлайн-формату к обучению смогли присоединиться жители разных муниципалитетов региона, включая Архангельск, Северодвинск, Новодвинск, Коношу, Онегу, Мирный и Котлас. Среди участников были как действующие предприниматели, так и граждане, только начинающие свой путь в бизнесе.

В рамках программы рассмотрели ключевые компетенции и навыки предпринимателя, методы поиска и анализа бизнес-идеи, особенности выбора системы налогообложения, вопросы составления бизнес-модели, а также особенности формирования продуктовой линейки.

В завершающий день участники получили пошаговую инструкцию по написанию бизнес-плана, которая пригодится как для открытия и развития собственного дела, так и для получения социального контракта.

– Программа выстроена так, что каждая следующая тема логично вытекает из предыдущей. Это не просто набор лекций, а пошаговый алгоритм действий для будущих и начинающих предпринимателей, а онлайн-формат позволяет проходить обучение, не отвлекаясь от текущей деятельности. – рассказала Любовь Дрокина, специалист центра услуг «Мой бизнес» Агентства регионального развития Архангельской области. – Количество заявок и обратная связь от участников дает нам понимание, что такие тренинги нужны, и мы планируем в ближайшее время объявить набор на следующий поток.

– Для меня информация на обучении оказалась достаточно полезной. Я освежила ранее полученные знания в этом направлении и узнала новые актуальные условия ведения предпринимательской деятельности, в частности – в части налогообложения. Была бы рада дальше продолжить обучение в предпринимательстве и услышать новые темы – например, узнать про основы бухучета, ведение социальных сетей, удержание клиентов, – отметила одна из участниц обучения.

По итогам успешного прохождения программы все участники получили сертификаты, подтверждающие освоение базовых компетенций в области предпринимательства. Документы также могут быть использованы при оформлении социального контракта, что открывает дополнительные возможности для реализации бизнес-инициатив.

Напомним, образовательная программа реализуется в соответствии с методологией Национального агентства «Мой бизнес» и включена в официальный перечень обучающих программ для физических лиц, заинтересованных в начале предпринимательской деятельности, а также для субъектов малого и среднего предпринимательства с целью повышения квалификации по вопросам старта и осуществления предпринимательской деятельности.

Для получения подробной информации о мерах поддержки и мероприятиях можно обратиться в Агентство регионального развития, центр услуг «Мой бизнес» по телефону 8 (800) 100-70-00 или отправить запрос на электронную почту: office@msp29.ru.

Экологический ринг

Архангельские семьи с детьми проверили знания о природе



ФОТО: АРХАНГЕЛЬСКИЙ ЭКОЛОГИЧЕСКИЙ ОПЕРАТОР

В центре дополнительного образования «Контакт» состоялась интеллектуальная игра «Экологический ринг», объединившая 16 семейных команд.

Мероприятие прошло в рамках муниципального проекта «Семейное время вместе» при участии Архангельского экологического оператора.

Участниками стали 38 человек – родители и дети из 10 образовательных учреждений города. Перед началом игры для гостей работала интерактивная площадка Архангельского экологического оператора. Семьи могли на практике освоить принципы раздельного сбора отходов, познакомиться с настольными играми «Узнай свой водный след» и «Миф или правда», которые в увлекательной форме помогают разобраться в вопросах ответственного отношения к природе.

Семьям с детьми предстояло пройти семь туров: разминку, вопросы о растительном и животном мире, музыкальный тур, задания по картинкам, сказочную викторину и финальный блиц. По итогам состязания победу одержали семьи **Анны Новиковой** и **Матвея Семьи́на**. Призерами признаны семьи **Алексея Шапкина**, **Евгения Поповича**, а также **Артема Братухина** и **Софии Братухиной**.



ФОТО: АРХАНГЕЛЬСКИЙ ЭКОЛОГИЧЕСКИЙ ОПЕРАТОР

Семья Шапкиных, занявшая призовое место, поделилась впечатлениями:

– Мы с сыном остались очень довольны. Отличная организация, море позитива и возможность быть в одной команде с ребенком. Вопросы были и музыкальные, и сказочные, и научные – с подвохом, – сказала **Светлана Шапкина**.

Мероприятие стало частью реализации национального проекта «Экологическое благополучие», направленного на формирование экологической культуры у всех поколений.



ФОТО: АНДРЕЙ ПАРШИН/DVZINANEWS.RU

Праздник зимних побед и дружбы

В Поморье состоялся фестиваль зимних видов спорта среди ветеранов СВО



На лыжном стадионе имени В. С. Кузина в Малых Карелах прошел первый областной фестиваль зимних видов спорта среди ветеранов специальной военной операции и членов их семей.

– По поручению главы региона продолжаем серию мероприятий, направленных на поддержку наших героев спецоперации и их семей, – подчеркнул на церемонии открытия фестиваля советник губернатора Архангельской

области **Сергей Пивков**. – В июне мы провели первый летний фестиваль, который состоялся в День России, а сегодня предложили нашим участникам проверить себя в зимних дисциплинах. В программе спортивного праздника – русский хоккей в валенках, лыжные гонки, биатлон, забеги на снегоступах и игра в снежки (юкигассен).

В фестивале приняли участие более 50 человек. Мастер-класс по биатлону для любителей стрельбы провела двукратный бронзовый призер Паралимпийских игр из Новодвин-

ска **Наталья Вершинина (Братюк)**. Восьмилетний **Тимофей** под чутким руководством заслуженного мастера спорта России уверенно поразил мишень.

– Очень интересно было попробовать себя в стрельбе, получится или нет, – рассказал участник фестиваля **Тимофей Осипов**. – Сложно не было. Мишени большие, просто прицеливался и стрелял.

Также участие в мероприятии приняли слушатели кадровой программы «Защитники. Под крылом Архангела». Они создали свою

команду ветеранов СВО по русскому хоккею, которая называлась «Защитники Отечества», и заняли в турнире третье место.

– Тема моей дипломной работы – «Развитие адаптивного спорта в Архангельской области», – отметил ветеран СВО, участник кадровой программы «Защитники. Под крылом Архангела» **Дмитрий Юлдашев**. – Поэтому в рамках фестиваля мы провели просветительское мероприятие, на котором рассказали об истории создания и развитии адаптивного спорта, в том числе у нас в Поморье. Также мы провели мастер-класс по следж-хоккею, который набирает популярность в Архангельске.

Второе место в турнире по хоккею в валенках заняла команда УФСИН. Победила сборная Росгвардии.

– Фестиваль очень понравился участникам всех возрастов, – поделился впечатлениями председатель правления Ассоциации ветеранов СВО Архангельской области **Виталий Гольшев**. – Каждый нашел себе занятие по душе и провел два часа с пользой на свежем воздухе. Поэтому обязательно будем продолжать проводить как летнюю, так и зимнюю спартакиаду для наших ребят.

Ветераны продолжают традиции

В областном центре прошел турнир по русскому хоккею

В крытом ледовом модуле стадиона «Труд» прошел турнир по мини-хоккею с мячом памяти почетного гражданина Архангельска, мастера спорта СССР, ветерана команды «Водник» Николая Парфенова.

– Николай Дмитриевич был не только ключевым игроком обороны «Водника» 50–70-х годов прошлого века, но и активным пропагандистом спорта в Архангельской области, – отметил президент Архангельской областной федерации по хоккею с мячом **Александр Антонов**. – Благодаря его энергии активно развивается движение ве-

теранов спорта, а также сохраняется преемственность поколений.

Соревнования прошли в возрастной группе старше 50 лет. За победу в турнире боролись четыре команды – из Архангельска, Северодвинска, Котласа и Онеги, которые по круговой системе выявили сильнейшую ледовую дружину.

За два дня команды провели по три матча, каждый из которых прошел в напряженной борьбе. В составе котлашан на льду блистал заслуженный мастер спорта России, восьмикратный чемпион мира, ветеран команды «Водник» **Александр Тюкавин**. Во многом благодаря его высокому мастерству котлашский «Салют» одержал победу в каждом матче и выиграл эти сорев-

нования. Вслед за ним на пьедестале почета расположились команды из Архангельска и Северодвинска.

– Я всегда с удовольствием соглашаюсь принять участие в подобных турнирах. Для меня это возможность не только поиграть в хоккей, но и пообщаться со старыми друзьями, – поделился впечатлениями **Александр Тюкавин**.

По итогам турнира были определены лучшие игроки: вратарь – **Алексей Серегин** (Архангельск), защитник – **Альберт Максименко** («Салют», Котлас), нападающий – **Юрий Огарков** (Северодвинск), бомбардир – **Вадим Паутов** («Салют», Котлас), самый возрастной игрок – **Владимир Чеботарян** (Архангельск).



ФОТО: АЛЕКСАНДР ПЕТРОВСКИЙ/DVZINANEWS.RU

«Песни негаснувший свет...»

В Архангельске открылась уличная выставка, посвященная 100-летию Северного русского народного хора

Планшетная выставка «Песни негаснувший свет...» на главной пешеходной улице города – проспекте Чумбарова-Лучинского – стала началом серии юбилейных мероприятий в честь 100-летия Государственного академического Северного русского народного хора.

Экспозиция подготовлена Архангельским краеведческим музеем совместно с коллективом хора при поддержке регионального отделения Российского военно-исторического общества.

2026 год – особый для региона: хор отмечает вековой юбилей. За эти сто лет коллектив, основанный Антониной Колотиловой, стал ярким символом Русского Севера, хранителем и популяризатором народной песенной культуры, получив признание далеко за границами страны. В рамках выставочного проекта на свежем воздухе жители



и гости Архангельска смогут познакомиться с важнейшими событиями творческого пути легендарного коллектива.

Выставка отображает все этапы развития хора – от первых лет до со-

временности. На планшетах представлены копии старых фотографий, редких документов, программ и билетов на концерты, а также афиши, показывающие насыщенную гастрольную жизнь коллектива.

Материалы из фондов Архангельского краеведческого музея и собрания хора позволяют проследить, как формировался уникальный художественный стиль и какой вклад внес коллектив в сохранение культуры Русского Севера.

Открытие выставки стало одним из первых событий большой юбилейной программы, посвященной 100-летию хора.

– Столетие Северного хора объединяет всех нас, – сказала министр культуры и туризма Архангельской области **Оксана Светлова**. – Очень символично, что празднование начинается с уличной выставки, где каждый прохожий может остановиться и прикоснуться к истории. В Год культуры Русского Севера, объявленный губернатором **Александром Цыбульским**, важно говорить о наших корнях и людях, создававших и прославлявших северную культуру.

Директор Архангельского краеведческого музея **Александра**

Богданова отметила, что выставка – это подарок к юбилею хора для всех жителей города.

– Целое столетие звучит северная песня – наше наследие, которым мы гордимся. Мы постарались собрать самые яркие материалы, чтобы показать путь этого удивительного коллектива, – подчеркнула она.

Выставка «Песни негаснувший свет...» напоминает о тесной связи между поколениями, которую Северный русский народный хор бережно сохраняет и передает уже целое столетие. Увидеть экспозицию можно до 31 марта на проспекте Чумбарова-Лучинского.

Празднование столетия хора продолжается: в течение недели запланированы концерты, образовательные программы и народные гулянья. Более подробную афишу можно найти на сайте Северного хора. Действует Пушкинская карта, входящая в нацпроект «Семья».

«Зимние встречи» собрали больше 20 инициатив

В деревне Вершинино Кенозерского национального парка состоялась XVII конференция местных инициатив

В этом году ее участниками стали 120 человек. Жители Кенозерья, Лекшмозерья и Онежского полуострова, эксперты, сотрудники парка, представители администраций муниципальных образований обменялись опытом, планами и возможностями воплощения в жизнь своих инициатив.

2026 год в Архангельской области объявлен губернатором **Александром Цыбульским** Годом культуры Русского Севера, и это созвучно с тем, что парк вместе с местными жителями делает уже 35 лет в Кенозерье и 13 лет в «Онежском Поморье».

– Мы единственный национальный парк в России, который одновременно заботится и о заповедной природе, и о десятках памятников архитектуры, сохраняет жизнь в северных деревнях. Неслучайно в 2024 году мы получили статус объекта Всемирного наследия ЮНЕСКО – это наивысшее признание ценности нашего наследия и качества управления им на мировом уровне. Но, создавая новую инфраструктуру, привлекая инвестиции, развивая территорию, мы помним, что в приоритете – сохранить эту землю. Это наша ответственность! – подчеркнула, открывая традиционные «Зимние встречи», руководитель нацпарка «Кенозерский» **Александра Яковлева**.

Она отметила три значимых проекта парка в 2026 году. Важнейший – строительство депозитария «Небесное Кенозерье», создаваемого по поручению Президента России. Второе масштабное мероприятие – выставка «Свобода и глушь. От Кенозерья до Поморья», которая откроется 16 марта в центральном дворце музея-заповедника «Царицыно» в Москве. Никогда еще ни один национальный парк России, ни один архангельский музей не был так достойно и разнообразно представлен в столице: 11 залов, 1200 квадрат-



ных метров, более 850 предметов, 40 партнеров. Еще одна важная задача – создание визит-центра национального парка «Онежское Поморье» в деревне Луде.

Марина Мелютина, начальник отдела изучения и интерпретации историко-культурного наследия и куратор готовящегося к открытию музея «Откуда я? Археологический портрет Кенозерья», рассказала, что история находки фрагмента древней керамики юного жителя Вершинино **Никиты Юрьева** стала частью будущей экспозиции. В музее можно будет увидеть и другие переданные кенозерами археологические артефакты. Ими становятся даже семейные фотографии и чердачные находки.

Яркий пример сохранения наследия представили жители Семеново. В конце декабря вышла книга «О чем молчит Кенозерье?». Ее автор – **Вероника Шевченко**, а соавторы – потомки семеновцев. Они собрали материал о своих семьях вплоть до XIX века. В книге опи-

саны 16 родов, когда-то проживавших в этой деревне. Сейчас лишь в шесть домов приезжают люди.

О том, как передать наследие другим поколениям, рассказала начальник отдела экологического просвещения **Надежда Милюевиц**. Родители будущих хранителей заповедной территории подробнее узнали о возможностях, которые парк дает детям, в том числе об именной стипендии, учрежденной в конце 2025 года.

Рассказать, где найти ресурсы на воплощение своих идей, – цель «Зимних встреч». Сейчас у жителей не так много возможностей получить средства на открытие своего дела.

Один из действенных инструментов – социальный контракт. Об опыте заключения соцконтракта рассказали уроженец Усть-Почи **Влад Сидоров** и **Анна Корчагина** из Каргополя. Влад приобрел 3D-принтер, а Анна создала мастерскую по деревообработке. Но этот инструмент имеет ограни-

чения – доход заявителей должен быть ниже прожиточного минимума. Поэтому особенно важен для жителей заповедных деревень конкурс грантов по поддержке предпринимательских инициатив «Сполохи». Для участия не нужна справка о доходах – главное, чтобы проект был связан с традициями заповедной территории. В 2025 году 12 инициатив получили поддержку. Победители научились делать деревянные ложки, освоили верховую набойку, повысили комфорт гостевых домов. В Уне участницами проекта стали несколько мастериц – они создают сувениры по музейным предметам. В Поче и Пурне ткацкие мастерские расширили ассортимент. В этом году ожидаются не менее яркие проекты.

Еще один инструмент поддержки парка – конкурс грантов «Хранители традиций» – направлен на сохранение исторической застройки Кенозерского национального парка. Уже четвертый раз жители смогут получить до 100 тысяч рублей

на восстановление традиционного облика дома. Это позволяет сохранить северные деревни – в них возвращаются роспись, резные наличники и причелины.

Жители и гости конференции также рассказали об опыте краудфандинга, создания этнографических программ на основе семейных историй и традиций застолья, поделились опытом предпринимательства – прошлым летом в Вершинино открылось кафе. «Кенозерское селло» дает местной молодежи возможности для заработка.

Во время «Зимних встреч» прошли консультации по участию в конкурсах грантов парка и рабочие сессии, на которых участники смогли проработать свои идеи.

В финале конференции 218 жителей заповедной территории получили благодарности за плодотворное сотрудничество и большой вклад в развитие и сохранение историко-культурного и природного наследия Кенозерского национального парка.



АДМИНИСТРАЦИЯ ГОРОДСКОГО ОКРУГА
«ГОРОД АРХАНГЕЛЬСК»

ПОСТАНОВЛЕНИЕ

от 26 февраля 2026 г. № 316

О признании утратившими силу отдельных постановлений Администрации муниципального образования «Город Архангельск» и Администрации городского округа «Город Архангельск»

В целях приведения правовых актов Администрации городского округа «Город Архангельск» в соответствие с действующим законодательством Российской Федерации, в соответствии со статьей 15 Федерального закона от 27 июля 2010 года № 190-ФЗ «О теплоснабжении» Администрация городского округа «Город Архангельск» постановляет:

- 1. Признать утратившими силу постановления Администрации муниципального образования «Город Архангельск»: от 19 декабря 2018 года № 1582 «О передаче на содержание и обслуживание бесхозяйных тепловых сетей»; от 23 января 2019 года № 93 «О передаче на содержание и обслуживание бесхозяйных тепловых сетей»; от 02 апреля 2019 года № 465 «О передаче на содержание и обслуживание бесхозяйных тепловых сетей»; от 17 мая 2019 года № 643 «О передаче на содержание и обслуживание бесхозяйных тепловых сетей»; от 12 августа 2019 года № 1178 «О передаче на содержание и обслуживание бесхозяйных тепловых сетей»; от 25 декабря 2020 года № 329 «О передаче на содержание и обслуживание бесхозяйных тепловых сетей».
- 2. Признать утратившими силу постановления Администрации городского округа «Город Архангельск»: от 16 марта 2021 года № 506 «О внесении изменения в приложение к постановлению муниципального образования «Город Архангельск» от 19 декабря 2018 года № 1582»; от 09 апреля 2021 года № 669 «О передаче на содержание и обслуживание бесхозяйных тепловых сетей»; от 28 сентября 2023 года № 1560 «О передаче на содержание и обслуживание бесхозяйных тепловых сетей»; от 03 ноября 2023 года № 1835 «О внесении изменения в приложение к постановлению городского округа «Город Архангельск» от 28 сентября 2023 года № 1560»; от 07 ноября 2024 года № 1833 «О передаче на содержание и обслуживание бесхозяйных тепловых сетей»; от 02 октября 2025 года № 1604 «О передаче на содержание и обслуживание бесхозяйных тепловых сетей».
- 3. Опубликовать постановление в газете «Архангельск – Город воинской славы» и на официальном сайте Администрации городского округа «Город Архангельск» в информационно-телекоммуникационной сети «Интернет».

Глава городского округа «Город Архангельск»

Д.А. Морев

АДМИНИСТРАЦИЯ ГОРОДСКОГО ОКРУГА
«ГОРОД АРХАНГЕЛЬСК»

ПОСТАНОВЛЕНИЕ

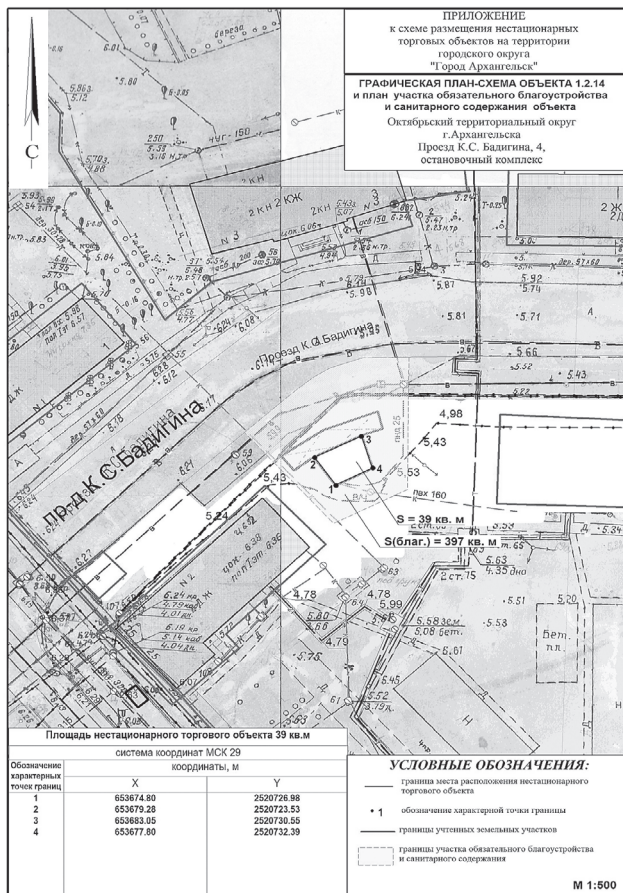
от 03 марта 2026 г. № 336

О внесении изменения в схему размещения нестационарных торговых объектов на территории городского округа «Город Архангельск»

- 1. Внести в раздел 1 «Павильоны, киоски» схемы размещения нестационарных торговых объектов на территории городского округа «Город Архангельск», утвержденной постановлением мэрии города Архангельска от 02 июля 2012 года № 178 (с изменениями и дополнениями), изменение, изложив графическую план-схему объекта «1.2.14. Проезд Бадигина, 4, остановочный комплекс» в новой прилагаемой редакции.
- 2. Опубликовать постановление в газете «Архангельск – Город воинской славы» и на официальном сайте Администрации городского округа «Город Архангельск» в информационно-телекоммуникационной сети «Интернет».

Исполняющий обязанности
Главы городского округа
«Город Архангельск»

Д.В. Шапошников



ГЛАВА ГОРОДСКОГО ОКРУГА
«ГОРОД АРХАНГЕЛЬСК»

РАСПОРЯЖЕНИЕ

от 25 февраля 2026 г. № 825р

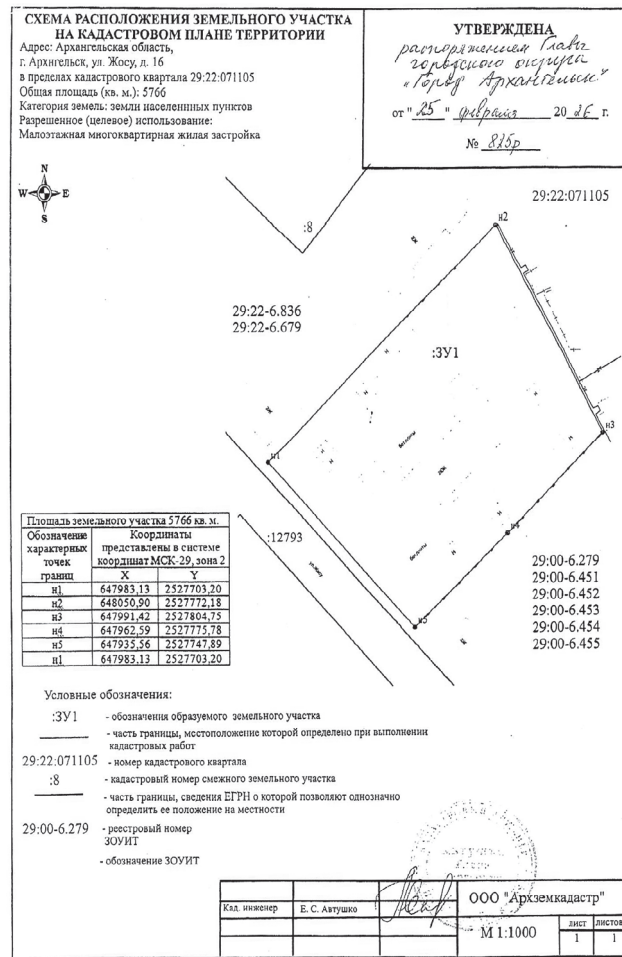
О предоставлении разрешения на условно разрешенный вид использования земельного участка, расположенного в территориальном округе Варавино-Фактория г. Архангельска по улице Жосу, об утверждении схемы расположения земельного участка

В соответствии с Градостроительным кодексом Российской Федерации, приказом Росреестра от 10 ноября 2020 года № П/0412 «Об утверждении классификатора видов разрешенного использования земельных участков», Правилами землепользования и застройки городского округа «Город Архангельск», утвержденными постановлением министерства строительства и архитектуры Архангельской области от 29 сентября 2020 года № 68-п:

- 1. Предоставить разрешение на условно разрешенный вид использования земельного участка в кадастровом квартале 29:22:071105 площадью 5 766 кв. м, расположенного в территориальном округе Варавино-Фактория г. Архангельска по улице Жосу: «Малоэтажная многоквартирная жилая застройка» (код (числовое обозначение) вида разрешенного использования земельного участка по классификатору видов разрешенного использования земельных участков, утвержденному приказом Росреестра от 10 ноября 2020 года № П/0412 «Об утверждении классификатора видов разрешенного использования земельных участков», – 2.1.1).
- 2. Утвердить прилагаемую схему расположения земельного участка в кадастровом квартале 29:22:071105 площадью 5 766 кв. м, расположенного в территориальном округе Варавино-Фактория г. Архангельска по улице Жосу, в границах территориальной зоны застройки среднеэтажными жилыми домами (ЖЗ) согласно Правилам землепользования и застройки городского округа «Город Архангельск» (категория земель – земли населенных пунктов), с видом разрешенного использования «Малоэтажная многоквартирная жилая застройка».
- 3. Опубликовать распоряжение в газете «Архангельск – Город воинской славы» и на официальном сайте Администрации городского округа «Город Архангельск» в информационно-телекоммуникационной сети «Интернет».

Глава городского округа «Город Архангельск»

Д.А. Морев



ГЛАВА ГОРОДСКОГО ОКРУГА
«ГОРОД АРХАНГЕЛЬСК»

РАСПОРЯЖЕНИЕ

от 25 февраля 2026 г. № 826р

О предоставлении разрешения на условно разрешенный вид использования земельного участка, расположенного в Маймаксанском территориальном округе г. Архангельска по улице Повракульской, об утверждении схемы расположения земельного участка

В соответствии с Градостроительным кодексом Российской Федерации, приказом Росреестра от 10 ноября 2020 года № П/0412 «Об утверждении классификатора видов разрешенного использования земельных участков», Правилами землепользования и застройки городского округа «Город Архангельск», утвержденными постановлением министерства строительства и архитектуры Архангельской области от 29 сентября 2020 года № 68-п:

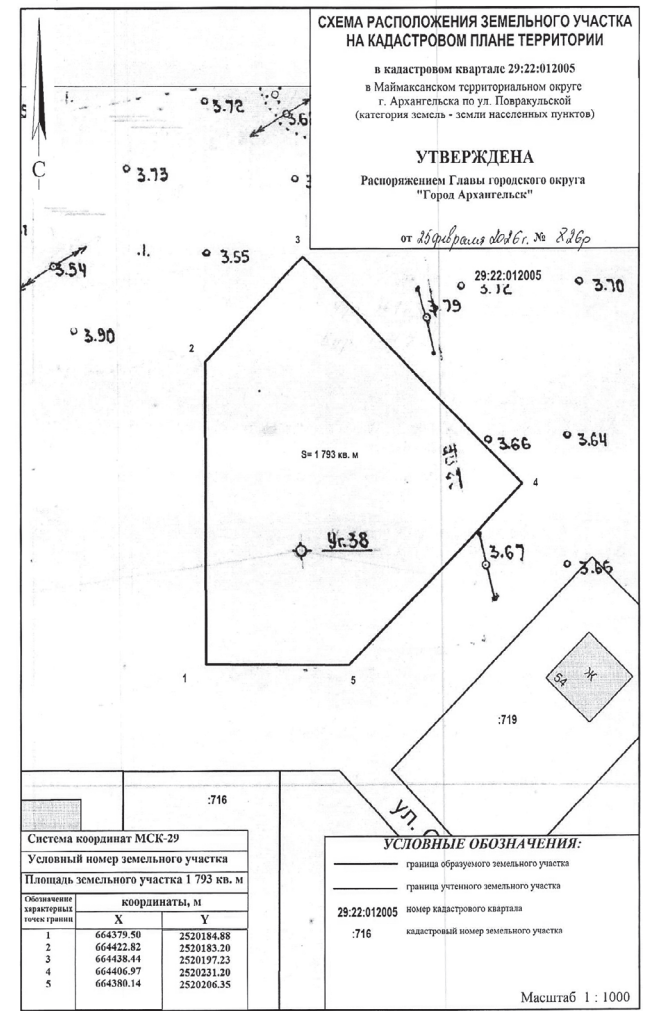
- 1. Предоставить разрешение на условно разрешенный вид использования земельного участка в кадастровом квартале 29:22:012005 площадью 1 793 кв. м, расположенного в Маймаксанском территориальном округе г. Архангельска по улице Повракульской: «Ведение садоводства» (код (числовое обозначение) вида разрешенного использования земельного участка по классификатору видов разрешенного использования земельных участков, утвержденному приказом Росреестра от 10 ноября 2020 года № П/0412 «Об утверждении классификатора видов разрешенного использования земельных участков», – 13.2).

2. Утвердить прилагаемую схему расположения земельного участка в кадастровом квартале 29:22:012005 площадью 1 793 кв. м, расположенного в Маймаксанском территориальном округе г. Архангельска по улице Повракульской, в границах территориальной зоны застройки индивидуальными жилыми домами и домами блокированной застройки Ж1 согласно Правилам землепользования и застройки городского округа «Город Архангельск» (категория земель – земли населенных пунктов), с видом разрешенного использования «Ведение садоводства».

3. Опубликовать распоряжение в газете «Архангельск – Город воинской славы» и на официальном сайте Администрации городского округа «Город Архангельск» в информационно-телекоммуникационной сети «Интернет».

Глава городского округа «Город Архангельск»

Д.А. Морев



ГЛАВА ГОРОДСКОГО ОКРУГА
«ГОРОД АРХАНГЕЛЬСК»

РАСПОРЯЖЕНИЕ

от 25 февраля 2026 г. № 827р

О предоставлении разрешения на отклонение от предельных параметров реконструкции объекта капитального строительства (малоэтажный многоквартирный жилой дом) на земельном участке, расположенном в Октябрьском территориальном округе г. Архангельска по проспекту Новгородскому

В соответствии с Градостроительным кодексом Российской Федерации, Правилами землепользования и застройки городского округа «Город Архангельск», утвержденными постановлением министерства строительства и архитектуры Архангельской области от 29 сентября 2020 года № 68-п:

- 1. Предоставить разрешение на отклонение от предельных параметров реконструкции объекта капитального строительства (малоэтажный многоквартирный жилой дом) на земельном участке с кадастровым номером 29:22:040754:13, площадью 558 кв. м, расположенном в Октябрьском территориальном округе г. Архангельска по проспекту Новгородскому: установление минимального отступа зданий, строений, сооружений от границ земельного участка с западной стороны – 1,8 метра, с северной стороны – 1,1 метра, с восточной стороны – 0,8 метра, с южной стороны – 1,1 метра; установление минимального отступа зданий, строений, сооружений от красной линии со стороны просп. Новгородского – 2 метра; установление максимального процента застройки в границах земельного участка – 65 процентов.
- 2. Опубликовать распоряжение в газете «Архангельск – Город воинской славы» и на официальном сайте Администрации городского округа «Город Архангельск» в информационно-телекоммуникационной сети «Интернет».

Глава городского округа «Город Архангельск»

Д.А. Морев

ГЛАВА ГОРОДСКОГО ОКРУГА
«ГОРОД АРХАНГЕЛЬСК»

РАСПОРЯЖЕНИЕ

от 25 февраля 2026 г. № 828р

О предоставлении разрешения на условно разрешенный вид использования земельного участка, расположенного в территориальном округе Варавино-Фактория г. Архангельска по проспекту Ленинградскому, об утверждении схемы расположения земельного участка

АДМИНИСТРАЦИЯ ГОРОДСКОГО ОКРУГА
«ГОРОД АРХАНГЕЛЬСК»

РАСПОРЯЖЕНИЕ

от 26 февраля 2026 г. № 858р

Об изъятии земельного участка и жилых помещений

В соответствии с Земельным кодексом Российской Федерации, Жилищным кодексом Российской Федерации, на основании распоряжения заместителя Главы городского округа «Город Архангельск» от 26 декабря 2023 года № 7354р «О признании дома по адресу: Российская Федерация, Архангельская область, городской округ «Город Архангельск», город Архангельск, улица Маймаксанская, дом 73 аварийным и подлежащим сносу, признании утратившими силу отдельных распоряжений заместителя Главы муниципального образования «Город Архангельск», заместителя Главы городского округа «Город Архангельск»:

- Изъять для муниципальных нужд земельный участок площадью 2 816 кв. м (кадастровый номер 29:22:020201:295), расположенный в Соломбальском территориальном округе г. Архангельска по ул. Маймаксанской, д. 73.
- Изъять для муниципальных нужд жилые помещения, расположенные в Соломбальском территориальном округе г. Архангельска по ул. Маймаксанской, д. 73: квартиру № 1 (кадастровый номер 29:22:020201:87) общей площадью 36,3 кв. м; комнату № 1 (кадастровый номер 29:22:020201:140) площадью 9 кв. м; квартиру № 2 (кадастровый номер 29:22:020201:88) общей площадью 53 кв. м; 1/4 доли в праве общей долевой собственности на комнату № 4, 5 (кадастровый номер 29:22:020201:142) площадью 23,2 кв. м; 1/4 доли в праве общей долевой собственности на комнату № 4, 5 (кадастровый номер 29:22:020201:142) площадью 23,2 кв. м; 1/4 доли в праве общей долевой собственности на комнату № 4, 5 (кадастровый номер 29:22:020201:142) площадью 23,2 кв. м; 1/4 доли в праве общей долевой собственности на комнату № 4, 5 (кадастровый номер 29:22:020201:142) площадью 23,2 кв. м; комнату № 7 (кадастровый номер 29:22:020201:137) площадью 13,7 кв. м.
- Опубликовать распоряжение в газете «Архангельск – Город воинской славы» и на официальном сайте Администрации городского округа «Город Архангельск» в информационно-телекоммуникационной сети «Интернет».

Глава городского округа
«Город Архангельск»

Д.А. Морев

ГЛАВА ГОРОДСКОГО ОКРУГА
«ГОРОД АРХАНГЕЛЬСК»

РАСПОРЯЖЕНИЕ

от 27 февраля 2026 г. № 871р

О предоставлении разрешения на отклонение от предельных параметров разрешенного строительства объекта капитального строительства (административное здание проектно-изыскательской организации) на земельном участке, расположенном в Ломоносовском территориальном округе г. Архангельска по улице Поморской

В соответствии с Градостроительным кодексом Российской Федерации, Правилами землепользования и застройки городского округа «Город Архангельск», утвержденными постановлением министерства строительства и архитектуры Архангельской области от 29 сентября 2020 года № 68-п:

- Предоставить разрешение на отклонение от предельных параметров разрешенного строительства объекта капитального строительства (административное здание проектно-изыскательской организации) на земельном участке с кадастровым номером 29:22:050509:3169, площадью 1 098 кв. м, расположенном в Ломоносовском территориальном округе г. Архангельска по улице Поморской: установление минимального отступа зданий, строений, сооружений от границ земельного участка с северо-западной стороны – 0 метров; установление минимального отступа зданий, строений, сооружений от красной линии с северо-западной стороны – 0 метров.
- Отказать в предоставлении разрешения на отклонение от предельных параметров разрешенного строительства объекта капитального строительства (административное здание проектно-изыскательской организации) на земельном участке с кадастровым номером 29:22:050509:3169, площадью 1 098 кв. м, расположенном в Ломоносовском территориальном округе г. Архангельска по улице Поморской: установление минимального отступа зданий, строений, сооружений от границ земельного участка с юго-восточной стороны – 0 метров; установление максимального процента застройки в границах земельного участка – 61 процент.
- Основание отказа: Учитывая сложившуюся градостроительную ситуацию, предложения (замечания), поступившие от участников общественных обсуждений, проводившихся в период с 13 февраля 2026 года по 18 февраля 2026 года, сведения, содержащиеся в проекте внесения изменений в проект планировки центральной части муниципального образования «Город Архангельск» в границах элемента планировочной структуры: ул. Поморская, просп. Новгородский, ул. Володарского, просп. Ломоносова площадью 3,99 га, утвержденном постановлением Главы городского округа «Город Архангельск» от 02 апреля 2025 года № 529.
- Опубликовать распоряжение в газете «Архангельск – Город воинской славы» и на официальном сайте Администрации городского округа «Город Архангельск» в информационно-телекоммуникационной сети «Интернет».

Глава городского округа
«Город Архангельск»

Д.А. Морев

ГЛАВА ГОРОДСКОГО ОКРУГА
«ГОРОД АРХАНГЕЛЬСК»

РАСПОРЯЖЕНИЕ

от 27 февраля 2026 г. № 872р

О проведении общественных обсуждений проекта межевания территории городского округа «Город Архангельск» в границах кадастрового квартала 29:22:081505 (ул. Клепача)

В соответствии с Градостроительным кодексом Российской Федерации, Федеральным законом от 20 марта 2025 года № 33-ФЗ «Об общих принципах организации местного самоуправления в единой системе публичной власти», Уставом городского округа «Город Архангельск» и Положением об организации и проведении общественных обсуждений или публичных слушаний по вопросам градостроительной деятельности на территории городского округа «Город Архангельск», утвержденным решением Архангельской городской Думы от 20 июня 2018 года № 688:

- Комиссии по землепользованию и застройке городского округа «Город Архангельск» подготовить и провести общественные обсуждения проекта межевания территории городского округа «Город Архангельск» в границах кадастрового квартала 29:22:081505 (ул. Клепача).
- Опубликовать распоряжение в газете «Архангельск – Город воинской славы» и на официальном сайте Администрации городского округа «Город Архангельск» в информационно-телекоммуникационной сети Интернет».

Глава городского округа
«Город Архангельск»

Д.А. Морев

ГЛАВА ГОРОДСКОГО ОКРУГА
«ГОРОД АРХАНГЕЛЬСК»

РАСПОРЯЖЕНИЕ

от 27 февраля 2026 г. № 873р

О проведении общественных обсуждений проекта межевания территории городского округа «Город Архангельск» в границах кадастрового квартала 29:22:081506 (ул. Клепача)

В соответствии с Градостроительным кодексом Российской Федерации, Федеральным законом от 20 марта 2025 года № 33-ФЗ «Об общих принципах организации местного самоуправления в единой системе публичной власти», Уставом городского округа «Город Архангельск» и Положением об организации и проведении общественных обсуждений или публичных слушаний по вопросам градостроительной деятельности на территории городского округа «Город Архангельск», утвержденным решением Архангельской городской Думы от 20 июня 2018 года № 688:

- Комиссии по землепользованию и застройке городского округа «Город Архангельск» подготовить и провести общественные обсуждения проекта межевания территории городского округа «Город Архангельск» в границах кадастрового квартала 29:22:081506 (ул. Клепача).
- Опубликовать распоряжение в газете «Архангельск – Город воинской славы» и на официальном сайте Администрации городского округа «Город Архангельск» в информационно-телекоммуникационной сети Интернет».

Глава городского округа
«Город Архангельск»

Д.А. Морев

Заключение
о результатах общественных обсуждений по проекту внесения изменений в проект планировки территории жилой застройки городского округа «Город Архангельск» в границах части элемента планировочной структуры: ул. Кировская, ул. Ильича, ул. Добролюбова, ул. Партизанская, в границах которых предусматривается осуществление деятельности по комплексному развитию территории.

от 02 марта 2026 года

Общественные обсуждения по проекту внесения изменений в проект планировки территории жилой застройки городского округа «Город Архангельск» в границах части элемента планировочной структуры: ул. Кировская, ул. Ильича, ул. Добролюбова, ул. Партизанская, в границах которых предусматривается осуществление деятельности по комплексному развитию территории, проводились в период с 20 февраля 2026 года по 25 февраля 2026 года.

Организатор общественных обсуждений: Комиссия по землепользованию и застройке городского округа «Город Архангельск».

В общественных обсуждениях приняло участие: 0 человек.

На основании протокола общественных обсуждений по проекту внесения изменений в проект планировки территории жилой застройки городского округа «Город Архангельск» в границах части элемента планировочной структуры: ул. Кировская, ул. Ильича, ул. Добролюбова, ул. Партизанская, в границах которых предусматривается осуществление деятельности по комплексному развитию территории, от 26 февраля 2026 года Комиссией по землепользованию и застройке городского округа «Город Архангельск» подготовлены следующие рекомендации в отношении внесенных предложений и замечаний по указанному проекту:

1) от участников общественных обсуждений, постоянно проживающих на территории, в пределах которой проводятся общественные обсуждения, прошедших в соответствии с частью 12 статьи 5.1 Градостроительного кодекса Российской Федерации, идентификацию:

№ п/п	Инициатор	Содержание предложения (замечания)	Рекомендации организатора
1.	нет	замечаний и предложений не поступило	нет

2) от иных участников общественных обсуждений, являющихся правообладателями соответствующих земельных участков и (или) расположенных на них объектов капитального строительства и (или) помещений, являющихся частью указанных объектов капитального строительства, прошедших в соответствии с частью 12 статьи 5.1 Градостроительного кодекса Российской Федерации, идентификацию:

№ п/п	Инициатор	Содержание предложения (замечания)	Рекомендации организатора
1.	нет	замечаний и предложений не поступило	нет

3) члены комиссии по землепользованию и застройке городского округа «Город Архангельск», руководствуясь пунктом 5.2 Положения о комиссии по землепользованию и застройке городского округа «Город Архангельск», утвержденного постановлением Администрации муниципального образования «Город Архангельск» от 19 декабря 2019 года № 2092 (с изменениями), высказали свои замечания, предложения по проекту внесения изменений в проект планировки территории жилой застройки городского округа «Город Архангельск» в границах части элемента планировочной структуры: ул. Кировская, ул. Ильича, ул. Добролюбова, ул. Партизанская, в границах которых предусматривается осуществление деятельности по комплексному развитию территории.

По итогам обсуждения рассматриваемого вопроса пришли к единому мнению, а именно:

согласовать этапы развития территории в представленном варианте проекта внесения изменений в проект планировки территории жилой застройки городского округа «Город Архангельск» в границах части элемента планировочной структуры: ул. Кировская, ул. Ильича, ул. Добролюбова, ул. Партизанская, в границах которых предусматривается осуществление деятельности по комплексному развитию территории:

Этап развития	Проектирование	Строительство	Показатель этапа строительства, кв.м жилой площади	Показатель этапа строительства, кв.м нежилых помещений
1	с IV кв. 2025 по III кв. 2026	с IV кв. 2025 по III кв. 2029	1877,1	331,3
2	с IV кв. 2026 по I кв. 2027	с IV кв. 2028 по III кв. 2030	1877,1	331,3
3	с II кв. 2027 по III кв. 2027	с II кв. 2030 по IV кв. 2031	1786,7	315,3
4	с IV кв. 2027 по III кв. 2028	с II кв. 2030 по I кв. 2032	7239,1	1272,1
Итого:			12780,0	2250,0

сроки расселения домов, представляющих угрозу обрушения, непригодных для проживания, оставить в редакции проекта планировки территории жилой застройки городского округа «Город Архангельск» в границах части элемента планировочной структуры: ул. Кировская, ул. Ильича, ул. Добролюбова, ул. Партизанская, в границах которых предусматривается осуществление деятельности по комплексному развитию территории, ранее утвержденном постановлением Главы городского округа «Город Архангельск» от 10 сентября 2025 года № 1441, без изменений.

Руководствуясь пунктом 2.1.4 Положения о комиссии по землепользованию и застройке городского округа «Город Архангельск», утвержденного постановлением Администрации муниципального образования «Город Архангельск» от 19 декабря 2019 года № 2092 (с изменениями), комиссией по землепользованию и застройке городского округа «Город Архангельск» подготовлены следующие рекомендации:

Рекомендовать одобрить проект внесения изменений в проект планировки территории жилой застройки городского округа «Город Архангельск» в границах части элемента планировочной структуры: ул. Кировская, ул. Ильича, ул. Добролюбова, ул. Партизанская, в границах которых предусматривается осуществление деятельности по комплексному развитию территории, в части изменения срока строительства в четвертом этапе развития территории с сохранением сроков расселения домов, представляющих угрозу обрушения, непригодных для проживания, согласно проекту планировки территории жилой застройки городского округа «Город Архангельск» в границах части элемента планировочной структуры: ул. Кировская, ул. Ильича, ул. Добролюбова, ул. Партизанская, в границах которых предусматривается осуществление деятельности по комплексному развитию территории, ранее утвержденном постановлением Главы городского округа «Город Архангельск» от 10 сентября 2025 года № 1441.

Опубликовать заключение в газете «Архангельск – Город воинской славы» и на официальном сайте Администрации городского округа «Город Архангельск» в информационно-телекоммуникационной сети «Интернет».

за	против	воздержались
8	-	-

Выводы по результатам общественных обсуждений:

Рекомендовать одобрить проект внесения изменений в проект планировки территории жилой застройки городского округа «Город Архангельск» в границах части элемента планировочной структуры: ул. Кировская, ул. Ильича, ул. Добролюбова, ул. Партизанская, в границах которых предусматривается осуществление деятельности по комплексному развитию территории, в части изменения срока строительства в четвертом этапе развития территории с сохранением сроков расселения домов, представляющих угрозу обрушения, непригодных для проживания, согласно проекту планировки территории жилой застройки городского округа «Город Архангельск» в границах части элемента планировочной структуры: ул. Кировская, ул. Ильича, ул. Добролюбова, ул. Партизанская, в границах которых предусматривается осуществление деятельности по комплексному развитию территории, ранее утвержденном постановлением Главы городского округа «Город Архангельск» от 10 сентября 2025 года № 1441.

Председательствующий комиссии
по землепользованию и застройке
городского округа «Город Архангельск»

Ю.Л. Трескина

Сообщение о планируемом изъятии земельного участка для муниципальных нужд по адресу: г. Архангельск, ул. Гагарина, д. 53, корп. 1

1. Цель изъятия земельного участка для муниципальных нужд – комплексное развитие территории жилой застройки городского округа «Город Архангельск» в соответствии с постановлением Главы городского округа «Город Архангельск» от 27.12.2022 № 2302 «О принятии решения о комплексном развитии территории жилой застройки городского округа «Город Архангельск» в границах части элемента планировочной структуры: ул. Гагарина, ул. Розинга, просп. Дзержинского». Указанное постановление размещено на официальном информационном интернет-портале городского округа «Город Архангельск» www.arhcity.ru.

2. Адрес месторасположения земельного участка: г. Архангельск, ул. Гагарина, д. 53, корп. 1. Кадастровый номер земельного участка 29:22:040601:29.

На данном земельном участке расположены следующие объекты недвижимости:
ул. Гагарина, д. 53, корп. 1, кв. 3, кадастровый номер 29:22:040601:615.

3. Получить информацию о предполагаемом изъятии земельного участка, указанного в п. 2 настоящего сообщения, и расположенных на нем объектов недвижимого имущества для муниципальных нужд, а также подать заявления об учете прав на земельный участок и иные объекты недвижимого имущества, заинтересованные лица могут по адресу: г. Архангельск, пл. В.И. Ленина, д. 5, каб. 436, тел. (8182) 60-74-45. Заявление на подачу информации может быть подано заинтересованными лицами в течение 60 дней с момента опубликования настоящего сообщения.

4. Официальный сайт Администрации городского округа «Город Архангельск» в информационно-телекоммуникационной сети «Интернет», где размещено настоящее сообщение – arhcity.gosuslugi.ru. Также настоящее сообщение размещено на информационном стенде у каб. 423, расположенном по адресу: г. Архангельск, пл. В.И. Ленина, д. 5.

5. Уполномоченный орган местного самоуправления, осуществляющий выявление лиц, земельный участок которых подлежит изъятию для муниципальных нужд – Администрация городского округа «Город Архангельск» в лице департамента муниципального имущества Администрации городского округа «Город Архангельск».

Сообщение о планируемом изъятии земельного участка для муниципальных нужд по адресу: г. Архангельск, ул. Гагарина, д. 53

1. Цель изъятия земельного участка для муниципальных нужд – комплексное развитие территории жилой застройки городского округа «Город Архангельск» в соответствии с постановлением Главы городского округа «Город Архангельск» от 27.12.2022 № 2302 «О принятии решения о комплексном развитии территории жилой застройки городского округа «Город Архангельск» в границах части элемента планировочной структуры: ул. Гагарина, ул. Розинга, просп. Дзержинского». Указанное постановление размещено на официальном информационном интернет-портале городского округа «Город Архангельск» www.arhcity.ru.

2. Адрес месторасположения земельного участка: г. Архангельск, ул. Гагарина, д. 53. Кадастровый номер земельного участка 29:22:040601:30.

На данном земельном участке расположены следующие объекты недвижимости:
ул. Гагарина, д. 53, кв. 1, кадастровый номер 29:22:040601:582;
ул. Гагарина, д. 53, кв. 2, кадастровый номер 29:22:040601:583;
ул. Гагарина, д. 53, кв. 3, кадастровый номер 29:22:040601:584;
ул. Гагарина, д. 53, кв. 9, комната, кадастровый номер 29:22:040601:1998;
ул. Гагарина, д. 53, кв. 9, комната, кадастровый номер 29:22:040601:2009;
ул. Гагарина, д. 53, кв. 10, кадастровый номер 29:22:040601:591.

3. Получить информацию о предполагаемом изъятии земельного участка, указанного в п. 2 настоящего сообщения, и расположенных на нем объектов недвижимого имущества для муниципальных нужд, а также подать заявления об учете прав на земельный участок и иные объекты недвижимого имущества, заинтересованные лица могут по адресу: г. Архангельск, пл. В.И. Ленина, д. 5, каб. 436, тел. (8182) 60-74-45. Заявление на подачу информации может быть подано заинтересованными лицами в течение 60 дней с момента опубликования настоящего сообщения.

4. Официальный сайт Администрации городского округа «Город Архангельск» в информационно-телекоммуникационной сети «Интернет», где размещено настоящее сообщение – arhcity.gosuslugi.ru. Также настоящее сообщение размещено на информационном стенде у каб. 423, расположенном по адресу: г. Архангельск, пл. В.И. Ленина, д. 5.

5. Уполномоченный орган местного самоуправления, осуществляющий выявление лиц, земельный участок которых подлежит изъятию для муниципальных нужд – Администрация городского округа «Город Архангельск» в лице департамента муниципального имущества Администрации городского округа «Город Архангельск».

Сообщение о планируемом изъятии земельного участка для муниципальных нужд по адресу: г. Архангельск, ул. Гагарина, д. 55

1. Цель изъятия земельного участка для муниципальных нужд – комплексное развитие территории жилой застройки городского округа «Город Архангельск» в соответствии с постановлением Главы городского округа «Город Архангельск» от 27.12.2022 № 2302 «О принятии решения о комплексном развитии территории жилой застройки городского округа «Город Архангельск» в границах части элемента планировочной структуры: ул. Гагарина, ул. Розинга, просп. Дзержинского». Указанное постановление размещено на официальном информационном интернет-портале городского округа «Город Архангельск» www.arhcity.ru.

2. Адрес месторасположения земельного участка: г. Архангельск, ул. Гагарина, д. 55. Кадастровый номер земельного участка 29:22:040601:28.

На данном земельном участке расположены следующие объекты недвижимости:
ул. Гагарина, д. 55, кв. 2, кадастровый номер 29:22:040601:217;
ул. Гагарина, д. 55, кв. 3, кадастровый номер 29:22:040601:218;
ул. Гагарина, д. 55, кв. 4, кадастровый номер 29:22:040601:219;
ул. Гагарина, д. 55, кв. 5, кадастровый номер 29:22:040601:220;
ул. Гагарина, д. 55, кв. 7, кадастровый номер 29:22:040601:222;
ул. Гагарина, д. 55, кв. 8, кадастровый номер 29:22:040601:223.

3. Получить информацию о предполагаемом изъятии земельного участка, указанного в п. 2 настоящего сообщения, и расположенных на нем объектов недвижимого имущества для муниципальных нужд, а также подать заявления об учете прав на земельный участок и иные объекты недвижимого имущества, заинтересованные лица могут по адресу: г. Архангельск, пл. В.И. Ленина, д. 5, каб. 436, тел. (8182) 60-74-45. Заявление на подачу информации может быть подано заинтересованными лицами в течение 60 дней с момента опубликования настоящего сообщения.

4. Официальный сайт Администрации городского округа «Город Архангельск» в информационно-телекоммуникационной сети «Интернет», где размещено настоящее сообщение – arhcity.gosuslugi.ru. Также настоящее сообщение размещено на информационном стенде у каб. 423, расположенном по адресу: г. Архангельск, пл. В.И. Ленина, д. 5.

5. Уполномоченный орган местного самоуправления, осуществляющий выявление лиц, земельный участок которых подлежит изъятию для муниципальных нужд – Администрация городского округа «Город Архангельск» в лице департамента муниципального имущества Администрации городского округа «Город Архангельск».

Сообщение о планируемом изъятии земельного участка для муниципальных нужд по адресу: г. Архангельск, ул. Гагарина, д. 57

1. Цель изъятия земельного участка для муниципальных нужд – комплексное развитие территории жилой застройки городского округа «Город Архангельск» в соответствии с постановлением Главы городского округа «Город Архангельск» от 27.12.2022 № 2302 «О принятии решения о комплексном развитии территории жилой застройки городского округа «Город Архангельск» в границах части элемента планировочной структуры: ул. Гагарина, ул. Розинга, просп. Дзержинского». Указанное постановление размещено на официальном информационном интернет-портале городского округа «Город Архангельск» www.arhcity.ru.

2. Адрес месторасположения земельного участка: г. Архангельск, ул. Гагарина, д. 57. Кадастровый номер земельного участка 29:22:040601:54.

На данном земельном участке расположены следующие объекты недвижимости:
ул. Гагарина, д. 57, кв. 1, кадастровый номер 29:22:040601:576;
ул. Гагарина, д. 57, кв. 4, кадастровый номер 29:22:040601:581;
ул. Гагарина, д. 57, кв. 5, жилое помещение, кадастровый номер 29:22:040601:1832;
ул. Гагарина, д. 57, кв. 8, кадастровый номер 29:22:040601:570;
ул. Гагарина, д. 57, кв. 9, кадастровый номер 29:22:040601:574;
ул. Гагарина, д. 57, кв. 11, кадастровый номер 29:22:040601:579;
ул. Гагарина, д. 57, кв. 12, кадастровый номер 29:22:040601:578.

3. Получить информацию о предполагаемом изъятии земельного участка, указанного в п. 2 настоящего сообщения, и расположенных на нем объектов недвижимого имущества для муниципальных нужд, а также подать заявления об учете прав на земельный участок и иные объекты недвижимого имущества, заинтересованные лица могут по адресу: г. Архангельск, пл. В.И. Ленина, д. 5, каб. 436, тел. (8182) 60-74-45.

Заявление на подачу информации может быть подано заинтересованными лицами в течение 60 дней с момента опубликования настоящего сообщения.

4. Официальный сайт Администрации городского округа «Город Архангельск» в информационно-телекоммуникационной сети «Интернет», где размещено настоящее сообщение – arhcity.gosuslugi.ru. Также настоящее сообщение размещено на информационном стенде у каб. 423, расположенном по адресу: г. Архангельск, пл. В.И. Ленина, д. 5.

5. Уполномоченный орган местного самоуправления, осуществляющий выявление лиц, земельный участок которых подлежит изъятию для муниципальных нужд – Администрация городского округа «Город Архангельск» в лице департамента муниципального имущества Администрации городского округа «Город Архангельск».

Извещение о предоставлении земельного участка для индивидуального жилищного строительства

Департамент градостроительства Администрации городского округа «Город Архангельск» извещает о возможности предоставления земельного участка с кадастровым номером 29:22:012503:293, расположенного в Маймаксанском территориальном округе г. Архангельска, площадью 1 000 кв. м, для индивидуального жилищного строительства согласно представленной схеме расположения земельного участка.

Граждане, заинтересованные в предоставлении земельного участка для вышеуказанных целей, имеют право в течение тридцати дней со дня опубликования и размещения извещения подать заявление о намерении участвовать в аукционе в отношении данного земельного участка.

Граждане имеют право подать заявление:

- в электронном виде с использованием авторизации через Единую систему идентификации и аутентификации, по ссылке clck.ru/3LHWKB;
- почтовым отправлением на адрес: 163000, г. Архангельск, пл. В.И. Ленина, д. 5, департамент градостроительства Администрации городского округа «Город Архангельск».


Извещение о предоставлении земельного участка для индивидуального жилищного строительства

Департамент градостроительства Администрации городского округа «Город Архангельск» извещает о возможности предоставления земельного участка с условным номером 29:22:012503:3V121, образованного которого предусмотрено проектом межевания территории городского округа «Город Архангельск» в границах кадастрового квартала 29:22:012503, утвержденным распоряжением Главы городского округа «Город Архангельск» от 08.04.2022 № 1928р, для индивидуального жилищного строительства.

Граждане, заинтересованные в предоставлении земельного участка для вышеуказанных целей, имеют право в течение тридцати дней со дня опубликования и размещения извещения подать заявление о намерении участвовать в аукционе в отношении данного земельного участка.

Граждане имеют право подать заявление:

- в электронном виде с использованием авторизации через Единую систему идентификации и аутентификации, по ссылке clck.ru/3LHWKB;
- почтовым отправлением на адрес: 163000, г. Архангельск, пл. В.И. Ленина, д. 5, департамент градостроительства Администрации городского округа «Город Архангельск».

**Оповещение о начале общественных обсуждений**

Комиссия по землепользованию и застройке городского округа «Город Архангельск» извещает о начале проведения общественных обсуждений схем расположения земельных участков, расположенных: в Октябрьском территориальном округе г. Архангельска по ул. КЛДК, 13; в Маймаксанском территориальном округе г. Архангельска по ул. Победы, 76; в Соломбальском территориальном округе г. Архангельска по ул. Приморской, 20, корпус 1. Общественные обсуждения проводятся с 13 марта 2026 года по 09 апреля 2026 года.

Схемы расположения земельных участков представлены:

1. На официальном информационном интернет-портале городского округа <https://arxangelsk-r29.gosweb.gosuslugi.ru/netcat/?catalogue=1&sub=416>.

2. На экспозиции по адресу: официальный информационный интернет-портал Администрации городского округа «Город Архангельск» <https://arxangelsk-r29.gosweb.gosuslugi.ru/netcat/?catalogue=1&sub=416>.

Экспозиция открыта: с 13 марта 2026 года на официальном сайте и проводится с 14:00 13 марта 2026 года по 16:00 09 апреля 2026 года.

Консультации по экспозиции проекта по теме общественных обсуждений проводятся Вишняковой Инной Федоровной согласно следующему графику:

кабинет	дата	время
каб. 505	18 марта 2026 года 25 марта 2026 года	с 13 часов 30 минут до 15 часов 00 минут

В период проведения общественных обсуждений участники общественных обсуждений имеют право вносить предложения и замечания, касающиеся обсуждаемого проекта посредством:

- использования авторизации через Единую систему идентификации и аутентификации по ссылке: <https://arhcity.gosuslugi.ru/obratnaya-svyaz/>;
- письменно в адрес организатора общественных обсуждений: В.И. Ленина пл., д. 5, г. Архангельск, 163000.

Организатором общественных обсуждений является Комиссия по землепользованию и застройке городского округа «Город Архангельск».

Контактные данные организатора:

В.И. Ленина пл., д. 5, г. Архангельск, 163000;
тел/факс (8182) 60-74-18;

адрес электронной почты: architect@arhcity.ru.

Форма подачи предложений и (или) замечаний по документации: опубликована на официальном информационном интернет-портале городского округа «Город Архангельск»: <https://arxangelsk-r29.gosweb.gosuslugi.ru/netcat/?catalogue=1&sub=416>.

Сообщение о возможном установлении публичного сервитута для эксплуатации объекта электросетевого хозяйства «ВЛ-0,4 ул. Р. Люксембург 0,456 км»

1. Наименование уполномоченного органа, которым рассматривается ходатайство об установлении публичного сервитута	Администрация городского округа "Город Архангельск"
2. Цель установления публичного сервитута	для эксплуатации объекта электросетевого хозяйства
3. Адрес или иное описание местоположения земельного участка (участков), в отношении которого испрашивается публичный сервитут	земельный участок, расположенный по адресу (местоположение): обл. Архангельская, г. Архангельск, ул. Р. Люксембург, дом 10, корпус 1, кадастровый номер 29:22:050515:1; земли кадастрового квартала 29:22:050515.
4. Адрес, по которому заинтересованные лица могут ознакомиться с поступившим ходатайством об установлении публичного сервитута и прилагаемым к нему описанием местоположения границ публичного сервитута, подать заявление об учете прав на земельные участки, а также срок подачи указанных заявлений, время приема заинтересованных лиц для ознакомления с поступившим ходатайством об установлении публичного сервитута	Заинтересованные лица могут ознакомиться с поступившим ходатайством об установлении публичного сервитута и прилагаемым к нему описанием местоположения границ публичного сервитута в Администрации городского округа "Город Архангельск": по адресу: г. Архангельск, пл. В.И. Ленина, д. 5, каб. 407, тел. (8182) 607-279. Приемное время: понедельник - пятница (8:30-16:30), перерыв с 12:30 до 13:30. Правообладатели земельного участка, в отношении которого испрашивается публичный сервитут, если их права не зарегистрированы в Едином государственном реестре недвижимости, могут подать заявления в Администрацию муниципального образования "Город Архангельск" об учете их прав (обременения прав) на земельный участок с приложением копий документов, подтверждающих эти права (обременения прав), в течение тридцати дней со дня опубликования сообщения о возможном установлении публичных сервитутов.
5. Официальные сайты в информационно-телекоммуникационной сети "Интернет", на которых размещается сообщение о поступившем ходатайстве об установлении публичного сервитута	www.arhcity.ru
6. Реквизиты решений об утверждении документа территориального планирования, документации по планировке территории, программ комплексного развития систем коммунальной инфраструктуры поселения, городского округа, а также информации об инвестиционной программе субъекта естественных монополий, организации коммунального комплекса, указанных в ходатайстве об установлении публичного сервитута	Постановление Министерства строительства и архитектуры Архангельской области от 29.09.2020 № 68-п "Об утверждении правил землепользования и застройки городского округа "Город Архангельск"; Решение Архангельской городской Думы от 28.11.2012 № 495 "Об утверждении Программы комплексного развития систем коммунальной инфраструктуры муниципального образования "Город Архангельск" на период до 2025 года"
7. Официальные сайты в информационно-телекоммуникационной сети "Интернет", на которых размещены утвержденные документы территориального планирования, документация по планировке территории, программа комплексного развития систем коммунальной инфраструктуры поселения, городского округа, инвестиционная программа субъекта естественных монополий, организации коммунального комплекса, указанных в ходатайстве об установлении публичного сервитута	www.arhcity.ru, www.dvinaland.ru

Графическое описание местоположения границ публичных сервитутов с указанием координат характерных точек границ публичного сервитута:



1. Наименование уполномоченного органа, которым рассматривается ходатайство об установлении публичного сервитута	Администрация городского округа "Город Архангельск"
2. Цель установления публичного сервитута	для капитального ремонта и эксплуатации линейного объекта
3. Адрес или иное описание местоположения земельного участка (участков), в отношении которого испрашивается публичный сервитут	земельный участок, расположенный по адресу: Архангельская область, г. Архангельск, Маймаксанский территориальный округ, по ул. Сибирской, с кадастровым номером 29:22:011310:296; земельный участок, расположенный по адресу: Архангельская область, г. Архангельск, Маймаксанский территориальный округ, по ул. Сибирской, с кадастровым номером 29:22:011310:292; земельный участок, расположенный по адресу: Архангельская область, г. Архангельск, Маймаксанский территориальный округ, по ул. Сибирской, с кадастровым номером 29:22:011310:294; земельный участок, расположенный по адресу: Архангельская область, г. Архангельск, Маймаксанский территориальный округ, по ул. Сибирской, с кадастровым номером 29:22:011310:293; земельный участок, расположенный по адресу: Архангельская область, г. Архангельск, Маймаксанский территориальный округ, по ул. Сибирской, с кадастровым номером 29:22:011310:295; земли кадастрового квартала 29:22:011310.
4. Адрес, по которому заинтересованные лица могут ознакомиться с поступившим ходатайством об установлении публичного сервитута и прилагаемым к нему описанием местоположения границ публичного сервитута, подать заявление об учете прав на земельные участки, а также срок подачи указанных заявлений, время приема заинтересованных лиц для ознакомления с поступившим ходатайством об установлении публичного сервитута	Заинтересованные лица могут ознакомиться с поступившим ходатайством об установлении публичного сервитута и прилагаемым к нему описанием местоположения границ публичного сервитута в Администрации городского округа "Город Архангельск": по адресу: г. Архангельск, пл. В.И. Ленина, д. 5, каб. 407, тел. (8182) 607-279. Приемное время: понедельник - пятница (8:30-16:30), перерыв с 12:30 до 13:30. Правообладатели земельного участка, в отношении которого испрашивается публичный сервитут, если их права не зарегистрированы в Едином государственном реестре недвижимости, могут подать заявления в Администрацию муниципального образования "Город Архангельск" об учете их прав (обременения прав) на земельный участок с приложением копий документов, подтверждающих эти права (обременения прав), в течение тридцати дней со дня опубликования сообщения о возможном установлении публичных сервитутов.
5. Официальные сайты в информационно-телекоммуникационной сети "Интернет", на которых размещается сообщение о поступившем ходатайстве об установлении публичного сервитута	www.arhcity.ru
6. Реквизиты решений об утверждении документа территориального планирования, документации по планировке территории, программ комплексного развития систем коммунальной инфраструктуры поселения, городского округа, а также информации об инвестиционной программе субъекта естественных монополий, организации коммунального комплекса, указанных в ходатайстве об установлении публичного сервитута	Постановление Министерства строительства и архитектуры Архангельской области от 29.09.2020 № 68-п "Об утверждении правил землепользования и застройки городского округа "Город Архангельск"; Решение Архангельской городской Думы от 28.11.2012 № 495 "Об утверждении Программы комплексного развития систем коммунальной инфраструктуры муниципального образования "Город Архангельск" на период до 2025 года"
7. Официальные сайты в информационно-телекоммуникационной сети "Интернет", на которых размещены утвержденные документы территориального планирования, документация по планировке территории, программа комплексного развития систем коммунальной инфраструктуры поселения, городского округа, инвестиционная программа субъекта естественных монополий, организации коммунального комплекса, указанных в ходатайстве об установлении публичного сервитута	www.arhcity.ru, www.dvinaland.ru

Графическое описание местоположения границ публичных сервитутов с указанием координат характерных точек границ публичного сервитута:



Сообщение о возможном установлении публичного сервитута для капитального ремонта и эксплуатации линейного объекта «Канализационный коллектор от КНС-2 по адресу: г. Архангельск, ул. Победы, д. 69, стр. 2 до камеры гашения, протяженность 525 м (кадастровый номер 29:22:011310:288)

Газета
«Архангельск – Город воинской славы»
№ 16 (1553) от 06.03.2026 16+
Главный редактор:
И. П. КОЛЕСНИКОВА

Учредитель: Администрация городского округа «Город Архангельск»
Адрес издателя, редакции: 163000, г. Архангельск, пл. Ленина, 4
Издатель: МУ «Информационно-издательский центр»

Газета зарегистрирована в Управлении Федеральной службы по надзору в сфере связи, информационных технологий и массовых коммуникаций по Архангельской области и Ненецкому автономному округу. Свидетельство ПИ № ТУ 29-00259 от 11.03.2011
Перепечатка материалов без согласия редакции не допускается.

Телефон редакции:21-42-83
→ Отпечатано в ООО «Типография «Правда Севера». 163002, г. Архангельск, пр. Новгородский, 32.
→ Заказ № 2160.
→ Подписано в печать: 05.03.2026 в 15:00.
→ Тираж номера 500 экз.
→ Выходит два раза в неделю. Распространяется бесплатно.

→ Position авторов материалов не всегда совпадает с позицией редакции.
→ Ответственность за достоверность рекламы несет рекламодатель. Рекламуемые товары и услуги подлежат обязательной сертификации в случаях, предусмотренных законом.
→ Партнерский материал – публикация, не являющаяся рекламой, подготовленная в сотрудничестве с предпрятиями и организациями в рамках коммерческих или спонсорских договоров
→ По вопросам обращаться по адресу: пл. Ленина, 4, 10-й этаж