

Под звуки гитар и искренних песен

В Архангельске состоялся XXXII открытый городской фестиваль авторской песни «Оттаявшие струны»

ФОТО: АРХАНГЕЛЬСКИЙ ГОРОДСКОЙ КУЛЬТУРНЫЙ ЦЕНТР



Это старейший фестиваль авторской песни в нашем городе, известный своими давними традициями и широким кругом участников всех возрастов.

С каждым годом фестиваль привлекает в свои ряды все больше и больше талантливых участников разных возрастов. В этом году более 120 авторов и исполнителей из Архангельска, Северодвинска, Новодвинска и Северо-Онежска представили свое творчество на сцене Архангельского городского культурного центра.

Фестиваль традиционно длился три дня: торжественное открытие с выступлени-

ем автора-исполнителя из Москвы **Романа Филиппова**, напряженный конкурсный день, а в воскресенье, 15 февраля, он завершился теплым и атмосферным гала-концертом. В этот вечер были объявлены и награждены победители в номинациях «Автор, композитор», «Исполнитель», «Дуэт» и «Ансамбль».

Малый зал наполнился звуками гитар и искренних песен. На сцену вышли как победители фестиваля, вновь поразившие зрителей исполнением своих конкурсных работ, так и члены жюри, поделившиеся своим творчеством. Это был вечер, когда дружно подпевали проверенным временем хитам и открывали для себя новые песни.

Напутствие участникам фестиваля прозвучало от Романа Филиппова, хедлайнера фестиваля.

– На любом конкурсе главное – не сравнивать себя с другими, а соревноваться с собой вчерашним. Необходимо постоянно расти и совершенствоваться, стремиться стать лучшей версией себя. В музыке это очень доступно. Каждый концерт, каждая репетиция, каждая минута работы над собой – это бесценный багаж опыта, который ведет вас к развитию. Слушайте, ищите новые грани, находите свой путь, – обратился он к авторам-исполнителям.

Фестиваль «Оттаявшие струны» был инициирован клубом авторской пес-

ни «Вертикаль» в 1992 году, а его идейными вдохновителями стали Елена Коннова и Валентина Вихман, поддержка которых ощущается на протяжении всех этих лет. – Для нас фестиваль – это праздник, и мы искренне надеемся, что каждый наш фестиваль становится праздником и для его участников, и для зрителей, – отмечает Валентина Львовна.

Члены жюри проделали колоссальную работу, определив победителей фестиваля. Лауреаты и дипломанты получили заслуженные дипломы, сертификаты, памятные сувениры от клуба авторской песни «Вертикаль» и уникальную гитару «Рогулька-козулька» от пряничных дел мастера **Дмитрия Титова**.

Итоги фестиваля

НОМИНАЦИЯ «АВТОР, КОМПОЗИТОР»

Возрастная категория от 14 до 17 лет
Диплом III степени – Никита Голофаев (КАП «Камертон»)

Возрастная категория от 18 лет и старше
Диплом лауреата – Евгений Бобрецов
Диплом I степени – Юлия Захарова (КАП «Камертон»)
Диплом II степени – Иван Степаненко
Диплом III степени – Ирина Стихарчук (в номинации «Композитор»)
Диплом III степени – Сергей Семенов
Диплом III степени – Анастасия Шульга (КСП «Микрофон»)

НОМИНАЦИЯ «ИСПОЛНИТЕЛЬ»

Возрастная категория от 7 до 10 лет
Диплом III степени – Лев Диченков (КАП «Феникс», г. Новодвинск)

Возрастная категория от 11 до 13 лет
Диплом лауреата – Ева Акимова (КАП «Арион», г. Новодвинск)
Диплом I степени – Ксения Бекленищева (КАП «Арион», г. Новодвинск)
Диплом I степени – Алина Ермолина (КАП «Арион», г. Новодвинск)
Диплом II степени – Иван Окунев (КАП «Арион», г. Новодвинск)
Диплом III степени – Макар Дружинин (Лингвистическая гимназия № 27», г. Северодвинск)

Возрастная категория от 14 до 17 лет
Диплом лауреата – Алена Анциферова (КАП «Арион», г. Новодвинск)
Диплом I степени – Артем Чухарев (КАП «Арион», г. Новодвинск)
Диплом I степени – Тимофей Кавкалюк (КАП «Феникс», г. Новодвинск)
Диплом II степени – Данила Дитяк (КАП «Феникс», г. Новодвинск)
Диплом III степени – Евгений Быков (КАП «Вертикаль»)

Возрастная категория от 18 лет и старше
Диплом III степени – Роман Залывский

НОМИНАЦИЯ «ДУЭТ»

Возрастная категория от 7 до 10 лет
Диплом I степени – Ксения Бекленищева, Денис Богданов (КАП «Арион», г. Новодвинск)
Диплом III степени – Милана Назарова, Илья Светонососов (КАП «Феникс», г. Новодвинск)

Возрастная категория от 11 до 13 лет
Диплом I степени – Мария Новикова, Анастасия Сушкова (КАП «Арион», г. Новодвинск)
Диплом II степени – Марина Бубенцова, Алена Анциферова (КАП «Арион», г. Новодвинск)
Диплом III степени – Софья Ревуцкая, Карина Фролова (КАП «Камертон»)

Возрастная категория от 18 лет и старше
Диплом I степени – Иван Степаненко, Анна Степаненко
Диплом I степени – Артем Гардт, Ксения Гардт – дуэт «В мажоре» (школа игры на гитаре «НеСоло»)

НОМИНАЦИЯ «АНСАМБЛЬ»

Возрастная категория от 11 до 13 лет
Диплом I степени – ансамбль КАП «Феникс» (г. Новодвинск)
Диплом II степени – ансамбль КАП «Арион» (г. Новодвинск)

Возрастная категория от 14 до 17 лет
Диплом лауреата – ансамбль «Кофейник»
Диплом I степени – ансамбль КАП «Арион» (г. Новодвинск)

Возрастная категория от 18 лет и старше
Диплом лауреата – ансамбль «Ульманга»

СПЕЦИАЛЬНЫЕ ДИПЛОМЫ

Диплом «За современное прочтение стихотворения Николая Рубцова» – ансамбль «Новые горизонты» (п. Северо-Онежск)
Диплом «Открытие фестиваля» – Марина Скирева

Помощь героям

Медицинские страховщики присоединились к благотворительной акции «Защитникам от всего сердца».



Губернаторский центр Архангельской области совместно со страховой медицинской организацией «Капитал МС» в рамках благотворительной патриотической акции ко Дню защитника Отечества направили в зону боевых действий медикаменты и подарки для бойцов.

На странице штаба «Вместе мы сильнее» опубликованы списки необходимых товаров. Сотрудники Архангельского филиала компании «Капитал МС» собрали все перечисленные медикаменты.

– На собранные коллективом средства удалось закупить необходимые лекарства, – рассказала директор Архангельского филиала «Капитал МС» Мария Будейкина.

Как отмечает врач-эксперт филиала Ирина Гурвич, в состав гуманитарной помощи вошли лекарства при болезнях органов дыхания, для лечения респираторных и вирусных инфекций, антибиотики, а также перевязочный материал. Особое значение участники акции уделили эмоциональной поддержке. К 23 Февраля собраны сладкие подарки, а дети сотрудников страховой компании подготовили трогательные открытки со словами добрых пожеланий бойцам.

– Каждый день центр увеличивает количество благополучателей. Сегодня в нашей работе участвует все больше неравнодушных компаний и жителей. В самое ближайшее время бойцы получат помощь, – отметил руководитель Штаба помощи участникам СВО АНО «Губернаторский центр Архангельской области» Артем Смолокуров.

Поддержка военнослужащих и их семей является одним из приоритетных направлений работы страховой медицинской организации «Капитал-МС». В целях содействия в получении доступной и качественной медицинской помощи совместно с фондом поддержки участников специальной военной операции «Защитники Отечества» компания реализует проекты в регионах по информационному сопровождению участников СВО на всех этапах получения медицинской помощи, включая медицинскую реабилитацию по системе ОМС.

На старте новой инициативы

В областном центре обсуждают стратегии обучения военнослужащих востребованным профессиям



В столице Поморья прошла дискуссия о подготовке участников специальной военной операции по актуальным профессиональным направлениям.

Первым мероприятием деловой программы чемпионата «Профессионалы» стал круглый стол, посвященный межведомственному взаимодействию в области проактивного информирования и обучения тех, кто участвует в СВО.

Мероприятие собрало представителей министерства образования и министерства труда, занятости и социального развития региона, кадрового центра «Работа России», регионального филиала фонда «Защитники Отечества», Центра опережающей профессиональной подготовки и руководителей

профильных учебных заведений Поморья.

Участники обсудили концепцию, ориентированную на систематическую информированность и профессиональную подготовку участников СВО по востребованным направлениям работы в 2026–2028 годах.

– У тех, кто вернулся после службы, есть желание пройти дополнительное обучение или переобучение, – подчеркнул заместитель министра образования Архангельской области Игорь Костромитинов. – В регионе действует свыше 200 программ повышения квалификации и профессионального обучения, однако отсутствует единое окно обращения для участников СВО, чтобы получить всю необходимую информацию. Важно довести до каждого информацию о возможностях обучения.

Директор Центра опережающей профессиональной подготовки Дмитрий Ермолин отметил, что главная цель концепции – обеспечить профессиональный рост и развитие участников СВО через ежегодное обучение по программам среднего и высшего профессионального образования, а также на дополнительных курсах. В рамках стратегии предусмотрено создание разнообразных курсов разных уровней и специализаций, включая адаптированные программы.

Эту инициативу поддерживает и Евгений Лагунов,

участник кадровой программы «Защитники. Под крылом Архангела».

– В стране, в том числе в Архангельской области, проводится множество мероприятий, направленных на поддержку участников СВО и их семей, – сказал он. – Они помогают найти работу, пройти переобучение и повысить квалификацию. Такие меры крайне важны, чтобы наши защитники, которые отводили интересы страны, могли успешно вернуться к гражданской жизни и внести вклад в развитие региона и страны.

После обсуждения участники договорились проработать свои профильные задачи, чтобы внедрить концепцию максимально эффективно.

Отметим, что в 2025 году к пилотному проекту обучения участников СВО на базе Архангельского политехнического техникума присоединились 15 человек. Их подготовка проходила по направлению «Эксплуатация беспилотных авиационных систем» в рамках федерального проекта «Активные меры содействия занятости» национального проекта «Кадрь».



Главная цель концепции – обеспечить профессиональный рост и развитие участников СВО через ежегодное обучение по программам среднего и высшего профессионального образования

«Планета знаний правоведения»

Педагог из Архангельска проводит для школьников Запорожья занятия по правовой грамотности

Александр Коломийцев – педагог дополнительного образования архангельского центра «Контакт». Уже второй год в рамках федерального проекта «Лица дружбы», запущенного Минпросвещения России в 2022 году, он организует онлайн- и выездные мероприятия для школьников Мелитополя, Энергодара и Бердянска.

Они направлены на развитие у детей правовой культуры. В увлекательной форме, с применением современных методов и интерактивных форматов педагог помогает школьникам понять свои права и обязанности, основные принципы устройства государства и важность правовых норм в их жизни.

Мероприятия проходят по программе «Планета знаний правоведения». Теорию чередуют с практическими кейсами и играми, чтобы показать, что Конституция – главный документ страны, защищающий интересы граждан и создающий базу для справедливого общества.



Первое в этом году место встречи – мелитопольская школа № 8 имени дважды Героя Советского Союза В. С. Петрова. Девятиклассники изучили теоретическую часть и получили практические знания, полезные в жизни.

– Такие встречи вызывают интерес к праву, развивают уважение к законам и правам человека, – отметили в администрации школы.

В школе № 1 Мелитополя Александр Коломийцев провел занятие «Час суда». Такой формат помог школьникам погрузиться в юридическую практику. Они примеряли роли адвоката, прокурора и следователя, применяя знания из курса.

Для ребят это стало важным опытом, помогло лучше понять законы и свои права.

– «Час суда» – итог большой работы, – пояснил педагог. – До этого уроки шли онлайн.

Несколько месяцев ребята изучали отрасли права, последствия правонарушений и разбирали ситуации, составляли юридические документы. Большое внимание уделялось профилактике девиантного поведения и правовому просвещению.

В конце мероприятия школьникам вручили сертификаты – они прослушали курс и завершили программу «Планета знаний правоведения».

– Совместная работа с учебными заведениями Запорожья способствует укреплению связей между регионами и формированию у молодежи гражданского самосознания, – добавил Александр Коломийцев.



Подготовила Нина ГРИГОРЬЕВА

Жизнь детей – в наших руках

В школе № 33 состоялось городское родительское собрание

Педагоги и родители говорили о формировании здорового образа жизни и законопослушного поведения несовершеннолетних.

Тема собрания – «Ответственное родительство. Жизнь детей – в наших руках». Участие в нем приняли представители родительского сообщества из разных образовательных учреждений Архангельска. Приглашенные специалисты охватили сразу несколько тем, важных для тех, кто воспитывает подростков.

Так, заведующая отделением телемедицинских консультаций и медицинской профилактики, врач-терапевт, врач по медицинской профилактике Медицинского информационно-аналитического центра Анна Кузнецова проинформировала родителей о расстройствах пищевого пове-



ФОТО: ДЕПАРТАМЕНТ ОБРАЗОВАНИЯ АДМИНИСТРАЦИИ АРХАНГЕЛЬСКА

дения, распространенных среди девушек и юношей, а также дала рекомендации по их профилактике.

Педагог-психолог школы № 33 Мария Демидова рассказала о том, что такое морально-волевые качества подростка, для чего они нужны и как их развить, чтобы ребенок был успешен.

С темой «Взросление подростков как фактор сохранения здоровья» выступила за-

меститель главного врача городской клинической больницы № 2 по акушерской и гинекологической помощи Виктория Карамян, обратив особое внимание на гигиену и профилактику ранней беременности и заболеваний, передающихся половым путем, включая ВПЧ, среди подрастающего поколения. Завершила собрание специалист-эксперт управления наркоконтроля

УМВД России по Архангельской области Валентина Максимова с темой «Как уберечь подростка от проблем с законом. Каким образом преступники вовлекают детей в свою деятельность».

– Планируя городское родительское собрание, мы обсуждали с обучающимися то, что их действительно волнует. Вместе мы пришли к выводу, что они обеспокоены здоровьем своих сверстников. Подростки сообщают, что все больше ребят заиклены на своем теле и все чаще сравнивают себя с моделями, что молодежи трудно организовать себя, сформировать волевые качества. Цель нашего мероприятия – помочь детям получить образование, воспитать их достойными и здоровыми людьми, сделать так, чтобы у них было успешное, счастливое будущее, – резюмировала заместитель директора школы № 33 Наталья Поспелова.

О службе, победах и перспективах региона

Участник программы «Защитники. Под крылом Архангела» Александр Елуков встретился с учащимися Архангельского лицея имени М. В. Ломоносова

Ветеран спецоперации поделился своим жизненным путем, служебным опытом и увлечениями. Он рассказал лицеистам о своем восхождении на Эльбрус и остановился на перспективах, которые открываются перед талантливой и инициативной молодежью в Архангельской области.

Александр Елуков – уроженец Архангельска, выпускник медицинского колледжа и СГМУ. После службы в армии он два года работал фельдшером скорой помощи. В 2012 году твердо решил связать свою жизнь с военной службой и прошел путь от рядового до офицера Вооруженных сил, неоднократно выезжая на выполнение задач в зоне конфликта на Северном Кавказе. Поэтому участие в специальной операции в феврале 2024-го было для него вопросом решенным. Об этом он открыто рассказал школьникам двух восьмых классов.

– Работал в Луганской Народной Республике, – отметил Александр. – После этого продолжил службу в Архангельске. Важной частью моей жизни стала региональная кадровая программа «Защитники. Под крылом Архангела», которая уже многое мне дала. За время обучения я прошел четыре теоретических курса и три практических стажировки.

Цель встречи – убедить подрастающее поколение в необ-



ФОТО: DIVIANEWS.RU

ходимости профессиональных кадров в разных сферах для региона. Он подчеркнул, что молодым людям предстоит формировать будущее края, обеспечивать его развитие – как экономическое, так и социальное. Особенно важно, чтобы талантливая молодежь оставалась дома, а не уезжала в мегаполисы.

– Кстати, мой отец когда-то учился в этом же лицее, тогда он был школой № 19. Сейчас в Архангельске строится кампус «Арктическая звезда» по нацпроекту «Молодежь и дети», и это отличная возможность для вас реализовать свои знания и раскрыть потенциал, – подчеркнул участник встречи.

Восьмиклассники заинтересовались у ветерана спецоперации, как он проводит свободное время и какую

историческую эпоху считает наиболее увлекательной. Александр признался, что увлекается физической активностью, занимается триатлоном и имеет разряд кандидата в мастера спорта по военному многоборью.

В 2023 году он преодолел Эльбрус. Восхождение было сложным, но ему помогли опыт военной службы и сильная воля. Также, по его словам, особое вдохновение он черпает из эпохи Петра Первого, ведь именно при нем Архангельск стал флагманским центром росийского флота. Любит он и творчество Пушкина – часто перечитывает «Евгения Онегина».

– После встречи у меня появилось больше желания заниматься спортом и пробовать новые вещи, – по-

делилась участница мероприятия Варвара Жебит. – Очень интересно было пообщаться. Я считаю, что молодым специалистам важно развиваться именно у нас, в области. Например, я планирую поступать в САФУ.

Напомним, что программа «Защитники. Под крылом Архангела» реализуется по инициативе губернатора Александра Цыбульского и продолжение федерального проекта «Время героев». Ее задача – подготовить кадры управленцев из числа ветеранов спецоперации, способных эффективно содействовать развитию региона. В рамках четвертого модуля слушатели изучили принципы финансового планирования, стратегии привлечения инвестиций и подходы к развитию территорий.

Первый опыт в научной сфере

Старшеклассники осваивают естественные науки в лабораториях САФУ



ФОТО: ГУБЕРНАТОРСКИЙ ЦЕНТР «ВМЕСТЕ МЫ СИЛЬНЕЕ»

Более 120 старшеклассников прошли дополнительные образовательные программы, а свыше 350 школьников приняли участие в мастер-классах по естественным наукам на базе Дома научной коллаборации САФУ имени М. В. Ломоносова.

Эти занятия организованы в рамках проекта ДНК, который поддерживается Губернаторским центром Архангельской области. Инициатива стартовала в июле 2025 года и продлится до июня 2026-го. На базе университетских лабораторий школьники углубленно изучают химию, биологию и биотехнологии, проходят лабораторные химические практики, работают с современным оборудованием и выполняют задания, приближенные к реальным исследовательским задачам.

По словам руководителя проекта и директора ДНК Дарьи Федухиной, образовательные занятия построены так, чтобы школьники приходили в университет после уроков и могли осознанно выбрать дополнительное обучение по естественным наукам. Одним из важных направлений являются вечерние программы дополнительного образования, где ребята не только слушают лекции, но и проводят опыты в лабораториях, закрепляя знания на практике. Почти все участники готовят исследовательские проекты и представляют их на международном фестивале по естественным наукам и технологиям «БиоТехноФест». Для школьников это первый серьезный опыт в научной сфере.

Особое значение имеет сетевое взаимодействие со школами Архангельской области. Образовательные учреждения заключают договоры с университетом, а часть учебного материала по естественно-научным предметам школьники осваивают на базе САФУ. За время участия в проекте они проводят в лабораториях примерно 15 часов, работают с преподавателями вуза и вживаются в формат обучения, близкий к студенческому. Результаты освоения программы зачисляются им как выполнение соответствующего модуля в школе.

Мастер-классы, которые проводили преподаватели и сотрудники университета, посетили более 350 участников. Для ребят такие занятия – это не только работа с микроскопами, но и понимание устройства микропрепаратов, построения эксперимента и применения современного оборудования. Руководитель проекта отмечает, что интерес к подобным занятиям проявляют не только школьники Архангельска: в рамках программы сюда приезжали учащиеся из Мирного, Котласа, Коноши и Приморского округа.

На следующий учебный год уже открыт набор школ для сетевого взаимодействия. В ДНК планируют расширить тематику мастер-классов и увеличить их частоту, чтобы привлечь больше ребят, интересующихся естественными науками.

– Грантовая поддержка Губернаторского центра стала ключевым ресурсом для развития проекта, – говорит Дарья Федухина. – Благодаря гранту закуплены расходные материалы и реактивы, что значительно повысило практическую составляющую занятий. Также это позволило сделать университетские лаборатории доступными для старшеклассников Архангельской области.



Образовательные учреждения заключают договоры с университетом, а часть учебного материала по естественно-научным предметам школьники осваивают на базе САФУ

Донорство как культура взаимопомощи

На Архангельской станции переливания крови прошла необычная донорская акция

Ее инициатор – донор и волонтер Виктория Парфенова, акция организована в рамках Года культуры народов Русского Севера и Всероссийской донорской акции «Код донора: Единство».

Мастер и художник **Ольга Ляпушкина** провела для доноров и сотрудников станции мастер-класс по палашельской (мезенской) росписи и рассказала об истории северного промысла. Участники расписывали деревянные маг-

нитики с традиционным красным конем – одним из ключевых символов мезенской росписи и Года культуры Русского Севера.

По словам организаторов, атмосфера на станции была теплой и непринужденной: творческое занятие объединило доноров, волонтеров и медиков, позволив им проявить свои таланты и по-новому взглянуть на донорство как на часть общей культуры взаимопомощи.

После завершения мастер-класса в холле станции встретили во-

еннослужащих-доноров, которым также вручили северные обереги.

18-летний Илья – курсант Высшей школы рыболовства и морских технологий САФУ – в день своего «донорского совершеннолетия» впервые сдал кровь и вступил в федеральный регистр доноров костного мозга. В ближайшие дни его ждет практика на море.

– Стать донором в 18 лет – это для меня очень почетно и совсем не страшно. Каждая капля крови может решить чью-то судьбу и даже спасти жизнь, – поделился Илья.



■ ФОТО: АРХАНГЕЛЬСКАЯ СТАНЦИЯ ПЕРЕЛИВАНИЯ КРОВИ

Сделать все качественно

В Северном округе ищут оптимальное место для площадки для выгула собак



В администрации округа состоялась встреча депутата городской Думы от Северного округа Ивана Воронцова с автором проекта, по итогам которой было принято решение отказаться от первоначальной идеи обустроить площадку возле скейт-парка у культурного центра «Северный».

– Мы пришли к мнению, что территория рядом со скейт-парком – не самый подходящий вариант для занятий с собаками. Грохот падающих скейтбордов, резкие движения и крики создают сильнейший стресс для большинства животных. В таких условиях выгул превращается из отдыха в испытание, что может спровоцировать у питомцев агрессивное поведение, – пояснил **Иван Воронцов**.

По его словам, потенциальный конфликт заложен и в транспортно-пешеходной доступности двух объектов: к ним мог бы вести один общий тротуар, а значит, возник бы высокий риск столкновений и конфликтов между собаками и спортсменами на самокатах или велосипедах.

Иван Воронцов подчеркнул, что отказаться от изначальной локации было непросто, но взвешенным решением.

– Авторы проекта вложили огромные силы в его организацию и двухлетнее участие в программе «Комфортное Поморье». Однако мы считаем правильным подождать, чтобы сделать все качественно, а не стремиться сделать быстрее, но хуже, – отметил спикер гордумы.

Сейчас, по информации депутата, рассматриваются два основных варианта размещения будущей площадки. Первый участок планируется на пересечении улиц Красных Маршалов и Партизанской. По словам Ивана Воронцова, это максимально удобная локация для жителей всего округа: она находится практически в центре, равноудалена от жилых массивов и обладает отличной пешей доступностью. Здесь есть все необходимые коммуникации, а территория удобна для последующего содержания.

Сейчас на этом месте расположены аварийные дома, запланированные к сносу. В случае если данное место будет окончательно согласовано с профильным департаментом, снос зданий будет произведен в приоритетном порядке.

Второй потенциальный участок – автостоянка в районе пересечения улиц Кировской и Ильича. Относительно этого месторасположения площадки есть ряд вопросов правового характера, но Иван Воронцов пообещал, что все юридические нюансы будут детально проработаны в ближайшее время.

Он добавил, что к следующему этапу конкурса проект площадки для выгула собак должен подойти уже с полностью согласованной и удобной для жителей локацией.

Гражданская энергия в действии

Тосовцы обменялись опытом в рамках проекта «В гостях у ТОС»



Ирина ДОЛГОРУКАЯ,
фото: dvinanews.ru

Актуальная инициатива по обмену опытом между органами территориального общественного самоуправления (ТОСами) продолжает реализовываться через серию выездных встреч.

На прошлой неделе делегация посетила ТОС «Кузнеческий лесозавод» – территорию на окраине Архангельска, находящуюся вблизи бывшего лесозавода, отделенного от города рекой Кузнечихой.

Проект «В гостях у ТОС» – это платформа для неформального диалога, обмена опытом и налаживания партнерских связей между активистами муниципальных образований региона. Его задача – способствовать развитию инициатив, совместной реализации проектов и обмену лучшими практиками, которые помогают решать актуальные проблемы территорий.

В мероприятии приняли участие свыше 30 представителей ТОСов из Архангельска, Новодвинска, Северодвинска, Приморского, Пинежского, Онежского и Холмогорского округов. Впервые среди участников оказалась молодежь – председатели молодежных советов



областного центра, что подчеркивает важность вовлечения молодого поколения в процессы гражданского самоуправления и формирования лидеров современного уровня.

Мира Петрова, представительница департамента по внутренней политике и местного самоуправления админи-

страции Архангельской области, отметила:

– Знакомство молодежи с деятельностью ТОСов важно для воспитания активной гражданской позиции и развития навыков лидера. Молодые люди должны знать, как работают инициативы на месте, ведь именно через ТОСы они могут влиять на

жизнь своих дворов, улиц и районов. Вовлекаясь, каждый может внести вклад в развитие своей территории, предлагая идеи и участвуя в решении насущных задач.

Во время визита гости ознакомились с реализованными проектами «Кузнеческого лесозавода». Так, активисты совместно с местной школой № 60 создали на пришкольной территории театральную сцену под куполом – результат участия в конкурсе «Бюджет твоих возможностей». Эта площадка теперь используется для проведения культурных мероприятий.

Еще одним примером успешной инициативы стал проект «От неба до моря»: в школе появилась кружок авиамоделирования и инженерная лаборатория, где дети учатся моделировать и создавать свои конструкции. В рамках мероприятия школьники провели мастер-класс для участников.

Важной частью встречи стало награждение председателя ТОСа **Бориса Овчинникова**, его заместителя **Виктории Селезневой** и директора школы № 60 **Виктории Карельской**. Они получили благодарственные письма от Архангельской региональной ассоциации ТОС, а руководство школы высоко оценило их сотрудничество.

Мира Петрова подчеркнула, что главная особенность работы «Кузнеческого лесозавода» – успешное взаимодействие с 60-й школой.

– За несколько лет объединение привлекло миллионы рублей на развитие проектов, что служит достойным примером для региона. В будущем планируется расширение географии поездок в рамках проекта «В гостях у ТОС», чтобы еще больше активистов могли перенять опыт и практики друг друга, – отметила специалист.

Сегодня в Архангельской области зарегистрирован 1261 ТОС. Эти объединения активно способствуют преобразению территорий и реализации важных, социально значимых инициатив.

Хранитель старого Архангельска

В Соломбальской библиотеке № 5 имени Б. В. Шергина прошел вечер памяти Зосимы Калашникова

■ ФОТО: БИБЛИОТЕКА № 5 ИМЕНИ Б. В. ШЕРГИНА



Зосима Калашников (1913–1991) – почетный гражданин города и создатель уникальных макетов исторической Соломбалы.

Мероприятие объединило тех, кто лично знал Зосиму Петровича, его родных, краеведов, сотрудников музеев и всех неравнодушных к истории Архангельска. В теплой атмосфере участники вспоминали мастера, чьи работы помогли сохранить облик старого района, значительная часть которого давно утрачена. Один из главных объектов его наследия – макет «Старая Соломбала» – сегодня экспонируется в стенах библиотеки и остается важным центром притяжения для горожан и гостей города.

Зосима Калашников по профессии был электриком, но по призванию – художником и конструктором. Он кропотливо воссоздавал в миниатюре историческую застройку, улицы и уголки Соломбалы, а затем сам проводил по ним экскурсии, рассказывая о прошлом Архангельска. Его называли человеком редкой многогранности и подвижником местной истории.

На вечере вспоминали как его характер, так и творческий путь. Своими историями поделились дочь Зосимы Петровича Вера Пермиловская, краевед



Татьяна Мельник, сотрудник Архангельского краеведческого музея **Дмитрий Иванов**, исследователь **Василий Абрамовский**.

Особое место в программе заняла музыкально-поэтическая часть: с авторскими песнями и стихами выступил **Сергей Григорьев** – врач по профессии, а также композитор, поэт и исполнитель. Музыка стала естественным продолжением разговора о человеке, для которого искусство было важной частью жизни.

Отдельно участники коснулись темы подготовки к 555-летию Соломбалы. О значении этой даты и планах по сохранению исторической памяти рассказала депутат областного Собрания **Елена Доценко**. Юбилей стал еще одним поводом обратиться к наследию Зосимы Калашникова и его вкладу в формирование культурной памяти Архангельска.

Завершился вечер экскурсией по макету «Старая Соломбала» – одному из самых известных произведений мастера, которому в этом году исполняется 40 лет. К юбилейной дате экспозицию обновили: дополнены информационные аншлаги, создана новая схема макета с удобной навигацией, пронумерованы здания, подготовлены и распечатаны редкие фотографии старой Соломбалы.

Фотоматериалы позволили участникам сравнить внешний облик района в прошлом и настоящем и ярче представить атмосферу ушедших десятилетий. Обновление экспозиции стало возможным благодаря поддержке неравнодушных жителей и друзей библиотеки, которые помогли сделать макет еще более доступным и информативным для посетителей.

Наши на международной арене

Артисты детского цирка «Весар» из Архангельска успешно выступили в Китае.



Там они завоевали звание лауреата первой степени на Международном фестивале «Юность Китая» в Пекине.

Коллектив, представляющий Ломоносовский Дворец культуры Архангельска, – единственный детский цирк в городе и заслуженный коллектив народного творчества. На фестивале юные артисты представили знаменитый номер «Эквилибристки на моноциклах» в исполнении **Марии Корельской**, **Елизаветы Поповой** и **Зававы Ермаковой** под руководством **Анастасии Щербань**.

Воспитанники детского цирка «Весар» ранее приняли участие в ледовом шоу «Золушка» от олимпийской чемпионки **Ирины Слуцкой**. Юные артисты **Яна Шатеневская**, **Маша Корельская**, **Лиза Попова**, **Егор Кликунов** и **Полина Костюченко** выступили в одной программе со звездами фигурного катания.

Это триумф!

Архангельский ансамбль «Пульс» с триумфом дебютировал на международной сцене.



Образцовый хореографический коллектив из Ломоносовского ДК завоевал семь наград на престижном конкурсе «Этажи».

Юные танцоры из Архангельска покорили международную сцену. Образцовый хореографический ансамбль «Пульс» Ломоносовского Дворца культуры впервые выступил за рубежом и сразу добился выдающегося успеха.

Как сообщают в Ломоносовском ДК, коллектив принял участие в международном конкурсе-фестивале искусств «Этажи», который проходил в Минске. Жюри конкурса высоко оценило выступление архангелогородцев.

Ансамбль «Пульс» стал лауреатом I степени сразу за три хореографические постановки: «Встреча», «Путешествие за...» и «Эхо». Еще четыре номера – «Нарисуем мир», «Зззахват», «Изучая мир» и «Не болит» – удостоились званий лауреата II степени.

Таким образом, дебютная поездка коллектива на международный конкурс завершилась завоеванием семи наград. Это блестящий результат для первого выступления за пределами страны.

Волшебство и народная мудрость

В Год культуры Русского Севера в уютных стенах Варавинской детской библиотеки № 11 выступил Архангельский открытый студенческий театр «Балаганчик»



■ ФОТО: ВАРАВИНСКАЯ ДЕТСКАЯ БИБЛИОТЕКА № 11

Студенческий театр был образован в апреле 1994 года в Поморском государственном университете и до сих пор функционирует на базе САФУ имени М. В. Ломоносова, а руководит коллективом его создатель – профессор Андрей Петров.

Артисты представили спектакль, сотканный из жемчужин народного слова – сказок великих северных писателей **Степана Писахова** и **Бориса Шергина**: «Модница», «Зеркальце», «Глу-

дые люди», «Не любо – не слушай», «Рифмы», «Морожены песни», «Перепилиха», «Шти», «Река уже стала», «Щедрая вдова», «Умная Дуня» и «Подруженьки». Эти авторы, каждый по своему, сумели запечатлеть в своих сказках неповторимый дух северного края, его жителей, их быт, юмор и мудрость. Писаховские «враки» и шергинские «поморские былины» – это не просто истории, это целая философия жизни, переданная через яркие образы и живой, сочный язык.

Студенты-актеры приложили максимум усилий, чтобы передать всю глуби-

ну и красоту этих произведений. Юные зрители увидели яркое динамичное представление, которое позволило им по-новому взглянуть на знакомые сюжеты и открыть для себя удивительный мир северной сказки.

Гости библиотеки окунулись в атмосферу волшебства и народной мудрости, наполненную искрометным юмором и неповторимым северным колоритом. Ребята насладились талантливейшей игрой молодых артистов и прикоснулись к богатейшему культурному наследию России. Это был не просто спектакль, а настоящий праздник для души.

АРХАНГЕЛЬСКАЯ ГОРОДСКАЯ ДУМА
Двадцать третья сессия двадцать восьмого созыва

Р Е Ш Е Н И Е

от 11 февраля 2026 г. № 269

О внесении изменения в решение Архангельской городской Думы от 26.11.2014 № 186 «О налоге на имущество физических лиц на территории городского округа «Город Архангельск»

В соответствии с главой 32 «Налог на имущество физических лиц» Налогового кодекса Российской Федерации Архангельская городская Дума **р е ш и л а:**

1. Внести изменение в решение Архангельской городской Думы от 26.11.2014 № 186 «О налоге на имущество физических лиц на территории городского округа «Город Архангельск» (с изменениями), дополнив подпункт 3 пункта 2 словами «, за исключением объектов незавершенного строительства, проектируемым назначением которых является многоквартирный дом».

2. Настоящее решение вступает в силу не ранее чем по истечении одного месяца со дня его официального опубликования и распространяется на правоотношения, связанные с исчислением налога на имущество физических лиц с 01 января 2026 года.

Председатель городской Думы

_____ И.А. Воронцов

Глава городского округа
"Город Архангельск"

_____ Д.А. Морев

АРХАНГЕЛЬСКАЯ ГОРОДСКАЯ ДУМА
Двадцать третья сессия двадцать восьмого созыва

Р Е Ш Е Н И Е

от 11 февраля 2026 г. № 270

О внесении изменения в решение Архангельской городской Думы от 25.09.2024 № 111 «О туристическом налоге на территории городского округа «Город Архангельск»

В соответствии с пунктом 3 статьи 418.4 Налогового кодекса Российской Федерации Архангельская городская Дума **р е ш и л а:**

1. Внести изменения в решение Архангельской городской Думы от 25.09.2024 № 111 «О туристическом налоге на территории городского округа «Город Архангельск» (с изменениями), изложив пункт 3 в следующей редакции:

«3. Установить, что при условии предоставления налогоплательщику документов, подтверждающих соответствующий статус физического лица, в налоговую базу не включается стоимость услуги по предоставлению мест для временного проживания физических лиц в средстве размещения (его части), оказываемой следующим категориям физических лиц:

лица, имеющие регистрацию по месту жительства в пределах Архангельской области; лица, не достигшие 24 лет, обучающиеся в образовательных организациях по очной форме обучения, проживающие в средствах размещения, расположенных на территории городского округа «Город Архангельск» и принадлежащих соответствующей образовательной организации на праве собственности или ином законном основании.»

2. Настоящее решение вступает в силу со дня его официального опубликования и распространяется на правоотношения, возникшие с 01 января 2026 года.

Абзац третий пункта 3 решения Архангельской городской Думы от 25.09.2024 № 111 «О туристическом налоге на территории городского округа «Город Архангельск» (в редакции настоящего решения) применяется при исчислении туристического налога за налоговые периоды 2026 и 2027 годов.

Председатель городской Думы

_____ И.А. Воронцов

Глава городского округа
"Город Архангельск"

_____ Д.А. Морев

АРХАНГЕЛЬСКАЯ ГОРОДСКАЯ ДУМА
Двадцать третья сессия двадцать восьмого созыва

Р Е Ш Е Н И Е

от 11 февраля 2026 г. № 271

О внесении изменений в Положение о муниципальном контроле на автомобильном транспорте, городском наземном электрическом транспорте и в дорожном хозяйстве на территории городского округа «Город Архангельск»

В соответствии с пунктом 4 части 2 статьи 3 Федерального закона от 31.07.2020 № 248-ФЗ «О государственном контроле (надзоре) и муниципальном контроле в Российской Федерации» (с изменениями), постановлением Правительства Российской Федерации от 01.10.2025 № 1511 «О периодичности проведения обязательных профилактических визитов в рамках государственного контроля (надзора), муниципального контроля», Уставом городского округа «Город Архангельск» Архангельская городская Дума **р е ш и л а:**

Внести в Положение о муниципальном контроле на автомобильном транспорте, городском наземном электрическом транспорте и в дорожном хозяйстве на территории городского округа «Город Архангельск», утверждённое решением Архангельской городской Думы от 01.12.2021 № 482 (с изменениями), следующие изменения:

1) пункт 4 изложить в следующей редакции:

«4. От имени контрольного органа муниципальный контроль вправе осуществлять следующие должностные лица (далее – инспекторы):

1) директор контрольного органа;

2) заместитель директора контрольного органа – начальник управления муниципального контроля в сфере благоустройства, на транспорте, в дорожном хозяйстве и муниципального земельного контроля контрольного органа;

3) заместители начальника управления муниципального контроля в сфере благоустройства, на транспорте, в дорожном хозяйстве и муниципального земельного контроля контрольного органа, в должностные обязанности которых в соответствии с должностной инструкцией входит осуществление полномочий по муниципальному контролю, в том числе проведение профилактических мероприятий и контрольных мероприятий;

4) консультанты управления муниципального контроля в сфере благоустройства, на транспорте, в дорожном хозяйстве и муниципального земельного контроля контрольного органа, в должностные обязанности которых в соответствии с должностной инструкцией входит осуществление полномочий по муниципальному контролю, в том числе проведение профилактических мероприятий и контрольных мероприятий.»;

5) главные специалисты управления муниципального контроля в сфере благоустройства, на транспорте, в дорожном хозяйстве и муниципального земельного контроля контрольного органа, в должностные обязанности которых в соответствии с должностной инструкцией входит осуществление полномочий по муниципальному контролю, в том числе проведение профилактических мероприятий и контрольных мероприятий.»;

2) абзац первый пункта 25 изложить в следующей редакции:

«25. Обязательные профилактические визиты проводятся со следующей периодичностью:

для объектов муниципального контроля, отнесённых к категории среднего риска, – один обязательный профилактический визит в пять лет;

для объектов муниципального контроля, отнесённых к категории умеренного риска, – один обязательный профилактический визит в шесть лет.»

Председатель городской Думы

_____ И.А. Воронцов

Глава городского округа
"Город Архангельск"

_____ Д.А. Морев

АРХАНГЕЛЬСКАЯ ГОРОДСКАЯ ДУМА
Двадцать третья сессия двадцать восьмого созыва

Р Е Ш Е Н И Е

от 11 февраля 2026 г. № 272

О внесении изменений в Положение о муниципальном земельном контроле, осуществляемом на территории городского округа «Город Архангельск»

В соответствии с пунктом 4 части 2 статьи 3 Федерального закона от 31.07.2020 № 248-ФЗ «О государственном контроле (надзоре) и муниципальном контроле в Российской Федерации» (с изменениями), постановлением Правительства Российской Федерации от 01.10.2025 № 1511 «О периодичности проведения обязательных профилактических визитов в рамках государственного контроля (надзора), муниципального контроля», Уставом городского округа «Город Архангельск» Архангельская городская Дума **р е ш и л а:**

Внести в Положение о муниципальном земельном контроле, осуществляемом на территории городского округа «Город Архангельск», утверждённое решением Архангельской городской Думы от 01.12.2021 № 483 (с изменениями), следующие изменения:

1) пункт 4 изложить в следующей редакции:

«4. От имени контрольного органа муниципальный контроль вправе осуществлять следующие должностные лица (далее – инспекторы):

1) директор контрольного органа;

2) заместитель директора контрольного органа – начальник управления муниципального контроля в сфере благоустройства, на транспорте, в дорожном хозяйстве и муниципального земельного контроля контрольного органа;

3) заместители начальника управления муниципального контроля в сфере благоустройства, на транспорте, в дорожном хозяйстве и муниципального земельного контроля контрольного органа;

4) консультанты управления муниципального контроля в сфере благоустройства, на транспорте, в дорожном хозяйстве и муниципального земельного контроля контрольного органа, в должностные обязанности которых в соответствии с должностной инструкцией входит осуществление полномочий по муниципальному контролю, в том числе проведение профилактических мероприятий и контрольных мероприятий;

5) главные специалисты управления муниципального контроля в сфере благоустройства, на транспорте, в дорожном хозяйстве и муниципального земельного контроля контрольного органа, в должностные обязанности которых в соответствии с должностной инструкцией входит осуществление полномочий по муниципальному контролю, в том числе проведение профилактических мероприятий и контрольных мероприятий.»;

2) абзац первый пункта 25 изложить в следующей редакции:

«25. Обязательные профилактические визиты проводятся со следующей периодичностью:

для объектов муниципального контроля, отнесённых к категории среднего риска, – один обязательный профилактический визит в пять лет;

для объектов муниципального контроля, отнесённых к категории умеренного риска, – один обязательный профилактический визит в шесть лет.»

Председатель городской Думы

_____ И.А. Воронцов

Глава городского округа
"Город Архангельск"

_____ Д.А. Морев

АРХАНГЕЛЬСКАЯ ГОРОДСКАЯ ДУМА
Двадцать третья сессия двадцать восьмого созыва

Р Е Ш Е Н И Е

от 11 февраля 2026 г. № 274

О внесении изменений в Прогнозный план приватизации муниципального имущества городского округа «Город Архангельск» на 2026 – 2028 годы

Архангельская городская Дума **р е ш и л а:**

Внести в Прогнозный план приватизации муниципального имущества городского округа «Город Архангельск» на 2026 – 2028 годы, утверждённый решением Архангельской городской Думы от 25.06.2025 № 214, следующие изменения:

1. Подраздел «2026 год» раздела 1 «НЕДВИЖИМОЕ ИМУЩЕСТВО» дополнить пунктами 3 – 24 следующего содержания:

3.	Нежилое помещение; общая площадь 220,9 кв. м; подвал; кадастровый номер 29:22:040724:486; назначение: нежилое	г. Архангельск, ул. Вологодская, д. 25, помещение 2-Н
4.	Нежилое помещение; общая площадь 31,2 кв. м; подвал; кадастровый номер 29:22:040752:1172; назначение: нежилое	г. Архангельск, ул. Свободы, д. 25, помещение 1
5.	Объект незавершенного строительства: общая площадь 665,1 кв. м; кадастровый номер 29:22:080906:168; проектируемое назначение: многоквартирный дом; с земельным участком: общая площадь 1733 кв. м; кадастровый номер 29:22:080906:297	г. Архангельск, ул. Доковская
6.	Объект незавершенного строительства: общая площадь 1752,7 кв. м; кадастровый номер 29:22:080906:171; проектируемое назначение: многоквартирный дом; с земельным участком: общая площадь 2553 кв. м; кадастровый номер 29:22:080906:298	г. Архангельск, ул. Доковская
7.	Объект незавершенного строительства: общая площадь 1752,7 кв. м; кадастровый номер 29:22:080906:172; проектируемое назначение: многоквартирный дом; с земельным участком: общая площадь 2819 кв. м; кадастровый номер 29:22:080906:296	г. Архангельск, ул. Доковская
8.	Объект незавершенного строительства: общая площадь 1752,7 кв. м; кадастровый номер 29:22:080906:173; проектируемое назначение: многоквартирный дом; с земельным участком: общая площадь 2459 кв. м; кадастровый номер 29:22:080906:300	г. Архангельск, ул. Доковская
9.	Объект незавершенного строительства: общая площадь 22 кв. м; кадастровый номер 29:22:080906:170; проектируемое назначение: нежилое; с земельным участком: общая площадь 500 кв. м; кадастровый номер 29:22:080906:302	г. Архангельск, ул. Доковская
10.	Объект незавершенного строительства: протяжённость 148 м; кадастровый номер 29:22:080906:169; проектируемое назначение: газоснабжение	г. Архангельск, ул. Доковская
11.	Объект незавершенного строительства: протяжённость 479 м; кадастровый номер 29:00:000000:79; проектируемое назначение: наружные тепловые сети	г. Архангельск, ул. Доковская
12.	Объект незавершенного строительства: протяжённость 292 м; кадастровый номер 29:00:000000:83; проектируемое назначение: иное сооружение (наружные сети связи)	г. Архангельск, ул. Доковская
13.	Административное здание: общая площадь 3377,1 кв. м; четырёхэтажное; кадастровый номер 29:22:090101:18; назначение: нежилое; с земельным участком: общая площадь 7054 кв. м; кадастровый номер 29:22:090101:272	г. Архангельск, ул. Кирпичного завода, д. 1, корп. 1
14.	Здание профессионального училища: общая площадь 2378,7 кв. м; двухэтажное; кадастровый номер 29:22:012003:49; назначение: нежилое; с земельным участком: общая площадь 4045 кв. м; кадастровый номер 29:22:012003:1213	г. Архангельск, ул. Лесотехническая, д. 1
15.	Нежилое помещение; общая площадь 38,1 кв. м; второй этаж; кадастровый номер 29:22:011309:895; назначение: нежилое	г. Архангельск, ул. Победы, д. 112, корп. 1
16.	Нежилое помещение; общая площадь 24,1 кв. м; второй этаж; кадастровый номер 29:22:011309:897; назначение: нежилое	г. Архангельск, ул. Победы, д. 112, корп. 1
17.	Нежилое помещение; общая площадь 203,5 кв. м; второй этаж; кадастровый номер 29:22:011309:898; назначение: нежилое	г. Архангельск, ул. Победы, д. 112, корп. 1
18.	Нежилое помещение; общая площадь 87,3 кв. м; подвал; кадастровый номер 29:22:040620:783; назначение: нежилое	г. Архангельск, ул. Воскресенская, д. 85
19.	Нежилое помещение; общая площадь 38 кв. м; подвал; кадастровый номер 29:22:050106:2823; назначение: нежилое	г. Архангельск, просп. Обводный канал, д. 36, пом. 2-Н
20.	Нежилое помещение; общая площадь 38,6 кв. м; подвал; кадастровый номер 29:22:050106:2824; назначение: нежилое	г. Архангельск, просп. Обводный канал, д. 36, пом. 3-Н

21.	Нежилое помещение; общая площадь 107,6 кв. м; подвал; кадастровый номер 29:22:050108:1079; назначение: нежилое	г. Архангельск, ул. Северодвинская, д. 63, нежилое помещение № 7
22.	Здание культурного центра: общая площадь 1118,8 кв. м; двухэтажное; кадастровый номер 29:22:011202:32; назначение: нежилое; с земельным участком: общая площадь 1853 кв. м; кадастровый номер 29:22:011202:11	г. Архангельск, ул. Родионова, д. 14
23.	Нежилое помещение; общая площадь 118,8 кв. м; пятый этаж; кадастровый номер 29:22:040716:1500; назначение: нежилое	г. Архангельск, ул. Суворова, д. 11
24.	Нежилое помещение; общая площадь 101,5 кв. м; второй этаж; кадастровый номер 29:22:022513:479; назначение: нежилое	г. Архангельск, ул. Кедрова, д. 25

Председатель городской Думы

И.А. Воронцов

Глава городского округа
"Город Архангельск"

Д.А. Морев

АРХАНГЕЛЬСКАЯ ГОРОДСКАЯ ДУМА
Двадцать третья сессия двадцать восьмого созыва

Р Е Ш Е Н И Е

от 11 февраля 2026 г. № 275

Об утверждении показателей, необходимых для признания граждан малоимущими в целях принятия на учёт в качестве нуждающихся в жилых помещениях, предоставляемых по договорам социального найма, и предоставления им жилых помещений по договорам социального найма в городском округе «Город Архангельск»

В соответствии со статьёй 14 Жилищного кодекса Российской Федерации, областным законом от 20.09.2005 № 78-5-ОЗ «О порядке определения размера дохода, приходящегося на каждого члена семьи, и стоимости имущества, находящегося в собственности членов семьи и подлежащего налогообложению, в целях признания граждан малоимущими и предоставления им по договорам социального найма жилых помещений и порядке признания граждан малоимущими в Архангельской области» (с изменениями), постановлением Правительства Архангельской области от 14.11.2016 № 483-пп «Об утверждении методики расчёта показателей, необходимых для признания граждан малоимущими в целях принятия на учёт в качестве нуждающихся в жилых помещениях, предоставляемых по договорам социального найма, и предоставления им жилых помещений по договорам социального найма» (с изменениями), статью 6 Устава городского округа «Город Архангельск» Архангельская городская Дума **р е ш и л а**:

1. Для признания граждан малоимущими в целях принятия на учёт в качестве нуждающихся в жилых помещениях, предоставляемых по договорам социального найма, и предоставления им жилых помещений по договорам социального найма в городском округе «Город Архангельск» утвердить на 2026 год значения следующих показателей:

а) пороговое значение дохода, приходящегося на каждого члена семьи гражданина-заявителя либо одиноко проживающего гражданина-заявителя, по основным социально-демографическим группам населения в размере:

трудоспособное население – 32 407 руб.;
пенсионеры – 27 516 руб.;
дети – 29 855 руб.;

б) пороговое значение стоимости имущества, находящегося в собственности гражданина-заявителя и членов его семьи либо одиноко проживающего гражданина-заявителя и подлежащего налогообложению, в размере 1 845 435 руб.

2. В целях определения пороговых значений дохода, приходящегося на каждого члена семьи гражданина-заявителя либо одиноко проживающего гражданина-заявителя, и стоимости имущества, находящегося в собственности гражданина-заявителя и членов его семьи либо одиноко проживающего гражданина-заявителя и подлежащего налогообложению, определить на 2026 год следующие показатели:

а) расчётный показатель рыночной стоимости жилого помещения в размере 1 845 435 руб.;

б) период накопления денежных средств равным 200 мес.;

в) среднемесячный минимальный уровень дохода на одного человека по социально-демографическим группам населения в следующем размере:

трудоспособное население – 23 180 руб.;
пенсионеры – 18 289 руб.;
дети – 20 628 руб.

3. Настоящее решение вступает в силу с момента опубликования и применяется при определении размера дохода для признания граждан малоимущими в целях принятия на учёт в качестве нуждающихся в жилых помещениях, предоставляемых по договорам социального найма, с 01 января 2027 года.

Председатель городской Думы

И.А. Воронцов

Глава городского округа
"Город Архангельск"

Д.А. Морев

АРХАНГЕЛЬСКАЯ ГОРОДСКАЯ ДУМА
Двадцать третья сессия двадцать восьмого созыва

Р Е Ш Е Н И Е

от 11 февраля 2026 г. № 276

О признании утратившим силу решения Архангельского городского Совета депутатов от 29.11.2000 № 207 «Об утверждении Положения о порядке и условиях содержания территории муниципального образования «Город Архангельск»

В соответствии с Федеральным законом от 20.03.2025 № 33-ФЗ «Об общих принципах организации местного самоуправления в единой системе публичной власти», Федеральным законом от 30.03.1999 № 52-ФЗ «О санитарно-эпидемиологическом благополучии населения» (с изменениями) Архангельская городская Дума **р е ш и л а**:

Признать утратившим силу решение Архангельского городского Совета депутатов от 29.11.2000 № 207 «Об утверждении Положения о порядке и условиях содержания территории муниципального образования «Город Архангельск».

Председатель городской Думы

И.А. Воронцов

Глава городского округа
"Город Архангельск"

Д.А. Морев

АРХАНГЕЛЬСКАЯ ГОРОДСКАЯ ДУМА
Двадцать третья сессия двадцать восьмого созыва

Р Е Ш Е Н И Е

от 11 февраля 2026 г. № 277

О внесении изменения в Положение об организации и проведении общественных обсуждений или публичных слушаний по вопросам градостроительной деятельности на территории городского округа «Город Архангельск»

В соответствии с Федеральным законом от 06.10.2003 № 131-ФЗ «Об общих принципах организации местного самоуправления в Российской Федерации», Федеральным законом от 20.03.2025 № 33-ФЗ «Об общих принципах организации местного самоуправления в единой системе публичной власти», Уставом городского округа «Город Архангельск» Архангельская городская Дума **р е ш и л а**:

Внести изменение в Положение об организации и проведении общественных обсуждений или публичных слушаний по вопросам градостроительной деятельности на территории городского округа «Город Архангельск», утверждённое решением Архангельской городской Думы от 20.06.2018 № 688 (с изменениями), заменив по тексту слова «<http://www.arhcity.ru/>» словами «<https://arhcity.gosuslugi.ru/>».

Председатель городской Думы

И.А. Воронцов

Глава городского округа
"Город Архангельск"

Д.А. Морев

**АДМИНИСТРАЦИЯ ГОРОДСКОГО ОКРУГА
«ГОРОД АРХАНГЕЛЬСК»**

П О С Т А Н О В Л Е Н И Е

от 11 февраля 2026 г. № 191

О размере платы за услуги, оказываемые муниципальным бюджетным дошкольным образовательным учреждением городского округа «Город Архангельск» «Детский сад общеразвивающего вида № 131 «Радуга», для граждан и юридических лиц и о внесении изменения в приложение № к постановлению мэрии города Архангельска от 23 января 2014 года № 35

В соответствии со статьёй 17 Федерального закона от 06 октября 2003 года № 131-ФЗ «Об общих принципах организации местного самоуправления в Российской Федерации», Порядком принятия решений об установлении тарифов на услуги (работы) муниципальных унитарных предприятий и муниципальных учреждений городского округа «Город Архангельск», утвержденным решением Архангельской городской Думы от 23 сентября 2015 года № 258, Администрация городского округа «Город Архангельск» **постановляет**:

1. Установить размер платы за услуги, оказываемые муниципальным бюджетным дошкольным образовательным учреждением городского округа «Город Архангельск» «Детский сад общеразвивающего вида № 131 «Радуга», для граждан и юридических лиц согласно приложению к настоящему постановлению.

2. Внести в приложение к постановлению мэрии города Архангельска от 23 января 2014 года № 35 «О размерах платы за услуги, оказываемые муниципальными бюджетными образовательными учреждениями городского округа «Город Архангельск», находящимися в ведении департамента образования Администрации городского округа «Город Архангельск», для граждан и юридических лиц» (с изменениями) изменение, исключив раздел «Муниципальное бюджетное дошкольное образовательное учреждение городского округа «Город Архангельск» «Детский сад общеразвивающего вида № 131 «Радуга».

3. Опубликовать постановление в газете «Архангельск – Город воинской славы» и на официальном сайте Администрации городского округа «Город Архангельск» в информационно-телекоммуникационной сети «Интернет».

Глава городского округа
«Город Архангельск»

Д.А. Морев

ПРИЛОЖЕНИЕ

к постановлению Администрации
городского округа
«Город Архангельск»
от 11 февраля 2026 г. № 191

**Размер платы за услуги,
оказываемые муниципальным бюджетным дошкольным
образовательным учреждением городского округа «Город Архангельск»
«Детский сад общеразвивающего вида № 131 «Радуга»,
для граждан и юридических лиц**

№ п/п	Наименование услуги	Категория получателей услуги	Единица измерения	Размер платы (без учета НДС)
1	Обучение по дополнительной общеразвивающей программе "Хореография для малышей"	Воспитанники в возрасте 3-6 лет	Руб./занятие с одного человека	200,00
2	Обучение по дополнительной общеразвивающей программе "Капелька"	Воспитанники в возрасте 2-3 лет	Руб./занятие с одного человека	200,00
3	Обучение по дополнительной общеразвивающей программе "Веселая бумага"	Воспитанники в возрасте 5-7 лет	Руб./занятие с одного человека	200,00
4	Обучение по дополнительной общеразвивающей программе "Мукосолька"	Воспитанники в возрасте 4-6 лет	Руб./занятие с одного человека	200,00
5	Обучение по дополнительной общеразвивающей программе "Развивающие игры"	Воспитанники в возрасте 4-7 лет	Руб./занятие с одного человека	200,00
6	Обучение по дополнительной общеразвивающей программе "Будь здоров"	Воспитанники в возрасте 2-7 лет	Руб./занятие с одного человека	200,00
7	Обучение по дополнительной общеразвивающей программе "Волшебный песок"	Воспитанники в возрасте 4-6 лет	Руб./занятие с одного человека	200,00
8	Обучение по дополнительной общеразвивающей программе "Волшебный экран"	Воспитанники в возрасте 4-6 лет	Руб./занятие с одного человека	200,00
9	Обучение по дополнительной общеразвивающей программе "Играй и развивайся"	Воспитанники в возрасте 3-6 лет	Руб./занятие с одного человека	200,00
10	Обучение по дополнительной общеразвивающей программе "Летающие капли"	Воспитанники в возрасте 5-7 лет	Руб./занятие с одного человека	200,00
11	Обучение по дополнительной общеразвивающей программе "Волшебный завиток"	Воспитанники в возрасте 6-7 лет	Руб./занятие с одного человека	200,00
12	Обучение по дополнительной общеразвивающей программе "Детский фитнес"	Воспитанники в возрасте 3-7 лет	Руб./занятие с одного человека	200,00
13	Обучение по дополнительной общеразвивающей программе "Робомышь"	Воспитанники в возрасте 5-7 лет	Руб./занятие с одного человека	200,00
14	Обучение по дополнительной общеразвивающей программе "Золотой ключик"	Воспитанники в возрасте 4-7 лет	Руб./занятие с одного человека	200,00
15	Обучение по дополнительной общеразвивающей программе "Развиваем память"	Воспитанники в возрасте 5-7 лет	Руб./занятие с одного человека	200,00
16	Обучение по дополнительной общеразвивающей программе "Мерсибо плюс"	Воспитанники в возрасте 6-7 лет	Руб./занятие с одного человека	200,00
17	Обучение по дополнительной общеразвивающей программе "Капелька"	Воспитанники в возрасте 4-5 лет	Руб./занятие с одного человека	200,00
18	Проведение занятий с учителем-логопедом "Говорим красиво" (индивидуально)	Воспитанники в возрасте 3-7 лет	Руб./занятие с одного человека	600,00

**ГЛАВА ГОРОДСКОГО ОКРУГА
«ГОРОД АРХАНГЕЛЬСК»****ПОСТАНОВЛЕНИЕ**

от 11 февраля 2026 г. № 192

**О внесении изменения в Положение об общественном совете
при Главе городского округа «Город Архангельск»**

1. Внести в пункт 6 раздела IV «Порядок формирования общественного совета, его состав» Положения об общественном совете при Главе городского округа «Город Архангельск», утвержденного постановлением мэра города Архангельска от 15 мая 2006 года № 196 (с изменениями и дополнениями), следующее изменение, заменив цифры «25» цифрами «27».

2. Опубликовать постановление в газете «Архангельск – Город воинской славы» и на официальном сайте Администрации городского округа «Город Архангельск» в информационно-телекоммуникационной сети «Интернет».

Глава городского округа
«Город Архангельск»

Д.А. Морев

**АДМИНИСТРАЦИЯ ГОРОДСКОГО ОКРУГА
«ГОРОД АРХАНГЕЛЬСК»****ПОСТАНОВЛЕНИЕ**

от 11 февраля 2026 г. № 193

**О внесении изменений в постановление Администрации
муниципального образования «Город Архангельск»
от 05 июля 2018 года № 851 и требования к размещению сезонных (летних) кафе
при стационарных предприятиях общественного питания**

1. Внести в постановление Администрации муниципального образования «Город Архангельск» от 05 июля 2018 года № 851 «Об утверждении требований к размещению сезонных (летних) кафе при стационарных предприятиях общественного питания» (с изменениями) изменения, заменив в наименовании и пункте 1 слова «сезонных (летних) кафе при стационарных предприятиях общественного питания» словами «нестационарных объектов для оказания услуг общественного питания (сезонные (летние) кафе предприятий общественного питания)».

2. Внести в требования к размещению сезонных (летних) кафе при стационарных предприятиях общественного питания, утвержденные постановлением Администрации муниципального образования «Город Архангельск» от 05 июля 2018 года № 851 (с изменениями), следующие изменения:

а) в наименовании и пункте 1.1 раздела 1 «Общие положения» слова «сезонные (летние) кафе при стационарных предприятиях общественного питания» в соответствующем числе и падеже заменить словами «нестационарные объекты для оказания услуг общественного питания (сезонные (летние) кафе предприятий общественного питания)» в соответствующем числе и падеже;

б) пункт 1.2 раздела 1 «Общие положения» изложить в следующей редакции:

«1.2. Под нестационарными объектами для оказания услуг общественного питания (сезонные (летние) кафе предприятий общественного питания) (далее - сезонные кафе) понимаются сезонные (летние) кафе при стационарных предприятиях общественного питания, не являющиеся объектами капитального строительства и для размещения которых не требуется получение разрешения на строительство, оборудованные в соответствии с утвержденными требованиями, предназначенные для дополнительного обслуживания питанием и отдыха потребителей (или без него), расположенные на расстоянии не более 8 метров от стационарного предприятия общественного питания»;

в) в разделе 2 «Условия размещения сезонных кафе»:

пункт 2.1 исключить;

пункт 2.2 изложить в следующей редакции:

«2.2. В целях согласования проекта заинтересованное лицо лично или через своего представителя направляет в департамент градостроительства Администрации городского округа «Город Архангельск» (далее – департамент градостроительства) оформленные в соответствии с требованиями, установленными настоящими Правилами, следующие документы:

заявление о согласовании проекта размещения сезонного (летнего) кафе предприятия общественного питания,

документ, удостоверяющий личность лица, заинтересованного в нанесении изображения, или его представителя,

документ, подтверждающий полномочие представителя действовать от имени лица, заинтересованного в нанесении изображения (в случае обращения представителя лица, заинтересованного в нанесении изображения),

согласие на обработку персональных данных, решение собственника (собственников) земельного участка по вопросу размещения сезонного кафе, проект размещения сезонного (летнего) кафе предприятия общественного питания.»;

пункт 2.4 изложить в следующей редакции:

«2.4. Заявление с документами, указанными в пункте 2.2, может быть предоставлено при личном обращении, по почте или в форме электронного документа по электронной почте. Срок рассмотрения департаментом градостроительства заявления о согласовании проекта размещения сезонного кафе не должен превышать 10 рабочих дней.»;

пункт 2.12 исключить.

3. Опубликовать постановление в газете «Архангельск – Город воинской славы» и на официальном сайте Администрации городского округа «Город Архангельск» в информационно-телекоммуникационной сети «Интернет».

Глава городского округа
«Город Архангельск»

Д.А. Морев

**АДМИНИСТРАЦИЯ ГОРОДСКОГО ОКРУГА
«ГОРОД АРХАНГЕЛЬСК»****ПОСТАНОВЛЕНИЕ**

от 11 февраля 2026 г. № 194

**Об организации и проведении XII открытого городского
патриотического конкурса «Мы наследники Победы»**

В соответствии с Планом городских мероприятий в сфере культуры городского округа «Город Архангельск» на 2026 год и на плановый период 2027 и 2028 годов, утвержденным постановлением Администрации городского округа «Город Архангельск» от 12 января 2026 года № 1, в целях создания условий, способствующих патриотическому и гражданскому воспитанию подрастающего поколения, сохранения исторической памяти и приобщения к культурному наследию Отечества Администрация городского округа «Город Архангельск» **постановляет:**

1. Организовать и провести в 2026 году XII открытый городской патриотический конкурс «Мы наследники Победы».

2. Утвердить прилагаемое Положение об организации и проведении XII открытого городского патриотического конкурса «Мы наследники Победы».

3. Опубликовать постановление в газете «Архангельск – Город воинской славы» и на официальном сайте Администрации городского округа «Город Архангельск» в информационно-телекоммуникационной сети «Интернет».

Глава городского округа
«Город Архангельск»

Д.А. Морев

УТВЕРЖДЕНО
постановлением Администрации
городского округа
«Город Архангельск»
от 11 февраля 2026 г. № 194

**ПОЛОЖЕНИЕ
об организации и проведении XII открытого городского
патриотического конкурса «Мы наследники Победы»****I. Общие положения**

1. Настоящее Положение определяет цель, задачи, условия, порядок организации и проведения в городе Архангельске XII открытого городского патриотического конкурса «Мы наследники Победы» (далее – конкурс).

2. Цель конкурса – создание условий, способствующих патриотическому и гражданскому воспитанию подрастающего поколения, сохранение исторической памяти и приобщение молодежи к культурному наследию Отечества.

3. Задачи конкурса:
воспитание у молодого поколения уважения к воинской славе, ветеранам войны и труда, защитникам Отечества;

стимулирование интереса подрастающего поколения к изучению истории Великой Отечественной войны;

поддержание талантливых людей в реализации их творческого потенциала.

4. Конкурс посвящен Дню защитника Отечества и Победе в Великой Отечественной войне.

5. Организатор конкурса – управление культуры Администрации городского округа «Город Архангельск» – осуществляет общее и методическое руководство подготовкой и проведением конкурса.

6. Исполнитель конкурса – муниципальное учреждение культуры городского округа «Город Архангельск» «Культурный центр «Северный» (далее – МУК КЦ «Северный»);

формирует состав жюри конкурса;

организует информационное сопровождение подготовки и проведения конкурса;

осуществляет прием заявок на конкурс;

организует и проводит конкурсные дни, гала – концерт и награждение победителей конкурса;

организует рассылку дипломов в цифровом формате участникам и победителям конкурса.

7. Финансовое обеспечение расходов, связанных с организацией и проведением конкурса, осуществляется в пределах бюджетных ассигнований, предусмотренных на эти цели в рамках реализации подпрограммы 2 «Культура городского округа «Город Архангельск», муниципальной программы «Развитие социальной сферы городского округа «Город Архангельск», утвержденной постановлением муниципального образования «Город Архангельск» от 25 октября 2019 года № 1721 (с изменениями и дополнениями), и иных источников, не запрещенных законодательством Российской Федерации.

II. Условия и порядок организации и проведения конкурса

8. В конкурсе принимают участие коллективы, группы, дуэты, солисты (далее – участники конкурса).

9. Члены жюри конкурса не могут выставлять на конкурс своих учеников.

10. Конкурс проводится по следующим номинациям:

«Вокал» (эстрадный, народный, академический);

«Хореография» (классический танец, современный танец, народный (стилизованный) танец;

«Художественное слово» (проза, поэзия);

«Театральное творчество» (инсценировки, сценки, театральные зарисовки, миниатюры и т.д.);

«Изобразительное искусство» (живопись, графика);

«Декоративно-прикладное творчество» (лепка, аппликация, вышивка, вязание, выжигание, шитье, резьба, витраж, декупаж, плетение, поделки из различных материалов и т.д.)

в следующих возрастных группах:

1 возрастная группа – 5 – 9 лет;

2 возрастная группа – 10 – 14 лет;

3 возрастная группа – 15 – 19 лет;

4 возрастная группа – 20 – 35 лет;

5 возрастная группа – 36 – 54 года;

6 возрастная группа – 55 лет и старше;

смешанная возрастная категория;

коллективы, группы и индивидуальные исполнители, относящиеся к категории людей с ограниченными возможностями здоровья.

11. В номинации «Вокал», «Хореография», «Художественное слово» участники конкурса представляют один номер продолжительностью не более 4-х минут.

12. В номинации «Театральное творчество» участники конкурса представляют один номер продолжительностью не более 15-ти минут.

13. В номинациях «Изобразительное искусство» и «Декоративно-прикладное творчество» участники конкурса представляют одну конкурсную работу, оформленную согласно приложению № 3 к настоящему положению.

14. Участники конкурса могут принять участие не более, чем в трех номинациях.

15. МУК КЦ «Северный» вправе исключить номинацию и возрастную категорию конкурса в случае наличия менее трех заявок на участие.

16. Программа конкурса:

с 26 января по 11 февраля 2026 года – прием заявок на конкурс;

14 февраля 2026 года с 10 часов – конкурсный день для участников в номинации «Вокал»;

15 февраля 2026 года с 10 часов – конкурсный день для участников в номинациях «Хореография», «Художественное слово», «Театральное творчество», «Изобразительное искусство», «Декоративно-прикладное творчество»;

23 февраля 2026 года в 14 часов – гала-концерт и церемония награждения победителей конкурса.

17. Место проведения конкурса: зрительный зал МУК КЦ «Северный» (г. Архангельск, ул. Кировская, д. 27).

18. Для участия в конкурсе необходимо в срок до 11 февраля 2026 года до 18 часов направить заявку в МУК КЦ «Северный» по форме согласно приложению № 1 к настоящему положению.

19. Участники, принимающие участие в конкурсе, предоставляют видео номера в номинациях: «Вокал», «Хореография», «Художественное слово», «Театральное творчество» или фотографию работы в номинациях «Изобразительное искусство» и «Декоративно-прикладное творчество». Заявки на участие, видеоматериалы и фотографии направляются любым из следующих способов:

по электронной почте: kcsever.kab55@yandex.ru (с пометкой «Мы наследники Победы»);

в личном сообщении организатору мероприятия в социальной сети «ВКонтакте» – Дядицыной Марии Борисовне (<https://vk.com/id63116104>). Документы на бумажном носителе направляются по адресу: г. Архангельск, ул. Кировская, д. 27, МУК КЦ «Северный» (вторник – пятница – с 10 часов до 18 часов, кабинет № 55, телефон: (8182) 23-42-09).

20. Участники используют фонограммы в порядке, установленном действующим законодательством Российской Федерации, с соблюдением авторских прав и несут ответственность за их неправомерное использование.

21. Ход конкурса освещается в официальной группе конкурса в социальной сети «ВКонтакте»: https://vk.com/kcsever_mnp.

22. Для участников конкурса устанавливается организационный взнос в размере: 300 рублей за одного участника.

23. Оплата организационного взноса участниками конкурса производится до 11 февраля 2026 года включительно по безналичному расчету по реквизитам, указанным в пункте 26 настоящего Положения или в кассе МУК КЦ «Северный» по адресу: г. Архангельск, ул. Кировская, д. 27. При оплате организационного взноса на расчетный счет необходимо указать название конкурса и наименование группы, дуэта, участника конкурса.

24. Оплата организационного взноса производится по безналичному расчету по реквизитам:

ИНН 2928001635 КПП 290101001

Департамент финансов Администрации города Архангельска (МУК КЦ «Северный») л/с 20246Ю00260

Р/с 03234643117010002400

ОТДЕЛЕНИЕ АРХАНГЕЛЬСК БАНКА РОССИИ//УФК по Архангельской области и Ненецкому автономному округу г. Архангельск

к/с 40102810045370000016

БИК 011117401

ОКВЭД 90.04.3

ОКПО 31296342

ОГРН 1022900525625

КОФК 2400

ОКФС 14

ОКОПФ 75403

ОКОГУ 4210007

ОКТМО 11701000.

25. В случае отказа от участия в конкурсе возврат организационного взноса осуществляется на основании письменного заявления плательщика при наличии уважительной причины (болезнь, форс-мажор и иные объективные причины, препятствующие участию), подтвержденной документально.

26. Заявление о возврате денежных средств за организационный взнос, может быть направлено плательщиком не позднее пяти календарных дней после проведения конкурсного дня в заявленной участником номинации. Заявление оформляется в свободной форме с указанием:

фамилии, имени, отчества (при наличии) заявителя;

реквизитов платежного документа (дата, номер, сумма);

причин возврата денежных средств;

банковских реквизитов для перечисления средств.

27. Заявление и прилагаемые документы направляются лично заявителем либо его уполномоченным представителем (при наличии доверенности).

28. Прием заявлений на возврат осуществляется в кассе МУК КЦ «Северный» по адресу: г. Архангельск, ул. Кировская, д. 27, в часы работы:

понедельник – вторник – выходные дни;

среда – четверг – с 12 часов до 19 часов 45 минут (перерыв с 15 часов до 16 часов);

пятница – с 13 часов до 19 часов 45 минут (перерыв с 15 часов до 16 часов);

суббота – воскресенье – с 9 часов до 16 часов 45 минут (перерыв с 12 часов до 13 часов).

29. В случае отсутствия подтверждающих документов или пропуска срока подачи заявления возврат организационного взноса не производится. Вопросы, не урегулированные настоящим Положением, решаются в соответствии с действующим законодательством Российской Федерации.

III. Подведение итогов, награждение победителей конкурса

30. Для подведения итогов и определения победителей конкурса формируется компетентное жюри из числа специалистов в области культуры и искусства, руководителей творческих коллективов и студий, прессы, науки и образования, общественных деятелей.

31. Во время конкурсного дня жюри оценивает выступления участников конкурса по десятибалльной системе.

32. Критерии оценки выступлений участников конкурса:

номинация «Вокал»:

соответствие возрасту исполняемого произведения;

уровень исполнительского мастерства, сценическое воплощение материала;

артистизм, раскрытие художественного образа;

соответствие репертуара тематической направленности;

номинация «Хореография»:

соответствие возрасту исполняемого произведения;

уровень исполнительского мастерства, сценическое воплощение материала;

артистизм, раскрытие художественного образа;

соответствие репертуара тематической направленности;

техника исполнения (сложность и чистота выполненных элементов);

номинация «Художественное слово»:

соответствие возрасту исполняемого произведения;

уровень исполнительского мастерства, сценическое воплощение материала;

артистизм, раскрытие художественного образа;

соответствие репертуара тематической направленности;

номинация «Театральное творчество»:

соответствие возрасту исполняемого произведения;

уровень исполнительского мастерства, сценическое воплощение материала;

артистизм, раскрытие художественного образа;

соответствие репертуара тематической направленности;

художественное и музыкальное оформление постановки;

режиссерское решение;

номинации «Изобразительное искусство» и «Декоративно-прикладное творчество»:

соответствие работы тематической направленности;

цветовое, графическое и композиционное решение;

техника выполнения работы и мастерство исполнения;

раскрытие содержания темы художественными средствами.

33. Жюри по итогам конкурса определяет победителя в заявленных номинациях в каждой возрастной категории. Победители и призеры конкурса определяются путем суммирования баллов, заявленных в настоящем положении.

34. Победителям конкурса присуждается звание «Лауреат» I степени и звание “Дипломант” I, II, III степени.

35. Жюри имеет право учреждать специальные призы и присуждать не все места в зависимости от количества участников в номинации и качества выступления. Решение жюри оформляется протоколом и пересмотру не подлежит.

36. Итоги конкурса публикуются на официальном сайте Администрации городского округа «Город Архангельск» в информационно-телекоммуникационной сети «Интернет», группе конкурса «Мы наследники Победы» в социальной сети «ВКонтакте» https://vk.com/kcsever_mnp, группе «Культурный центр «Северный» в социальной сети «ВКонтакте» <https://vk.com/kcsever>, группе «Культурный центр «Северный» в социальной сети «Одноклассники» <https://ok.ru/kcsever>.

IV. Адрес, контактные телефоны организатора и исполнителя конкурса

37. МУК КЦ «Северный»: г. Архангельск, ул. Кировская, д. 27, кабинет 55, телефон (8182) 23-42-09, факс: (8182) 23-47-22, (8182) 23-45-65, e-mail: kcsever.kab55@yandex.ru. Контактное лицо – Дядицына Мария Борисовна, менеджер по культурно-массовому досугу МУК КЦ «Культурный центр «Северный».

ПРИЛОЖЕНИЕ № 1
к Положению об организации
и проведении в городе Архангельске
XII открытого городского
патриотического конкурса
“Мы наследники Победы”

ЗАЯВКА на участие в XII открытом городском патриотическом конкурсе “Мы Наследники Победы”

Фамилия, имя, отчество (последнее - при наличии) участника / название коллектива

Полное наименование организации

Фамилия, имя, отчество (последнее - при наличии), должность руководителя участника / коллектива

Возраст участника(-ов):

Контактный телефон:

E-mail:

НОМИНАЦИЯ

НАПРАВЛЕНИЕ (ЖАНР)

НАЗВАНИЕ НОМЕРА

ПРИЛОЖЕНИЕ № 2
к Положению об организации
и проведении в городе Архангельске
XII открытого городского
патриотического конкурса
“Мы наследники Победы”

Согласие на обработку персональных данных

Я, (далее – Участник или законный представитель Участника)

(фамилия, имя, отчество)

за (фамилия, имя, отчество несовершеннолетнего Участника)

даю свое согласие муниципальному учреждению культуры городского округа «Города Архангельска» «Культурный центр «Северный», зарегистрированному по адресу: Архангельская область, город Архангельск, улица Кировская, дом 27 (далее – Исполнитель), на обработку персональных данных, на следующих условиях:

1. Исполнитель осуществляет обработку персональных данных Участника исключительно в целях организации и проведения XII открытого городского патриотического конкурса «Мы наследники Победы».

2. Перечень персональных данных, передаваемых Исполнителю на обработку: фамилия, имя, отчество; дата рождения; контактный телефон (домашний, сотовый, рабочий).

3. Участник (законный представитель Участника) дает согласие на обработку Исполнителем своих персональных данных, то есть совершение, в том числе, следующих действий: обработку (включая сбор, систематизацию, накопление, хранение, уточнение (обновление, изменение), использование, обезличивание, блокирование, уничтожение персональных данных), при этом общее описание вышеуказанных способов обработки данных приведено в Федеральном законе от 27 июля 2006 года № 152-ФЗ, а также на передачу такой информации третьим лицам, в случаях, установленных нормативными документами вышестоящих органов и законодательством.

4. Настоящее согласие действует бессрочно.

5. Настоящее согласие может быть отозвано Участником (законным представителем Участника) в любой момент по согласию сторон. В случае неправомерного использования предоставленных данных согласие отзывается письменным заявлением Участника (законного представителя Участника).

6. Участник (законный представитель Участника) по письменному запросу имеет право на получение информации, касающейся обработки его персональных данных (в соответствии с пунктом 4 статьи 14 Федерального закона от 27 июля 2006 года № 152-ФЗ).

« » _____ 20__ г. _____

подпись

Ф.И.О.

Подтверждаю, что ознакомлен (а) с положениями Федерального закона от 27 июля 2006 года № 152-ФЗ «О персональных данных», права и обязанности в области защиты персональных данных мне разъяснены.

« » _____ 20__ г. _____

подпись

Ф.И.О.

ПРИЛОЖЕНИЕ № 3
к Положению об организации
и проведении в городе Архангельске
XII открытого городского
патриотического конкурса
“Мы наследники Победы”

ФОРМА

«Оформление конкурсной работы в номинациях «Изобразительное искусство» и «Декоративно-прикладное творчество»

Фамилия, имя, отчество (последнее - при наличии) участника	
Возраст участника	
Полное наименование учреждение	
Фамилия, имя, отчество (последнее - при наличии) преподавателя (куратора)	
Название конкурсной работы	

АДМИНИСТРАЦИЯ ГОРОДСКОГО ОКРУГА «ГОРОД АРХАНГЕЛЬСК»

ПО С Т А Н О В Л Е Н И Е

от 11 февраля 2026 г. № 200

О внесении изменений в приложение № 3 к постановлению мэрии города Архангельска от 07 апреля 2014 года № 278

1. Внести в приложение № 3 к постановлению мэрии города Архангельска от 07 апреля 2014 года № 278 «Об определении границ и утверждении схем границ прилегающих территорий к местам расположения социально-культурных объектов, образовательных организаций, вокзалов, аэропортов, мест нахождения источников повышенной опасности, на которых не допускается розничная продажа алкогольной продукции и розничная продажа алкогольной продукции при оказании услуг общественного питания» (с изменениями и дополнениями) следующие изменения:

а) изложить в новой прилагаемой редакции:

схему № 4 границ прилегающей территории государственного бюджетного учреждения здравоохранения Архангельской области «Первая городская клиническая больница им. Е.Е. Волосевич», расположенного по адресу: Архангельская область, г. Архангельск, ул. Красина, д. 3, корп. 1;

схему № 38 границ прилегающей территории государственного бюджетного учреждения здравоохранения Архангельской области «Архангельская областная клиническая станция скорой медицинской помощи», расположенного по адресу: Архангельская область, г. Архангельск, просп. Дзержинского, д. 14;

схему № 39 границ прилегающей территории государственного бюджетного учреждения здравоохранения Архангельской области «Архангельская областная клиническая станция скорой медицинской помощи», расположенного по адресу: Архангельская область, г. Архангельск, ул. Никитова, д. 5, корп. 2;

схему № 44 границ прилегающих территорий медицинских организаций: государственное бюджетное учреждение здравоохранения Архангельской области «Архангельская областная клиническая станция скорой медицинской помощи»; государственное бюджетное учреждение здравоохранения Архангельской области «Архангельская городская клиническая больница № 6» (кабинет участкового фельдшера), расположенных по адресу: Архангельская область, г. Архангельск, ул. Карская, д. 15;

схему № 49 границ прилегающей территории государственного бюджетного учреждения здравоохранения Архангельской области «Архангельская городская клиническая больница № 2» (отделение врача общей практики), расположенного по адресу: Архангельская область, г. Архангельск, ул. Дачная, д. 30;

схему № 59 границ прилегающей территории государственного бюджетного учреждения здравоохранения Архангельской области «Архангельская городская клиническая больница № 2», расположенного по адресу: Архангельская область, г. Архангельск, ул. Рейдовая, д. 3;

схему № 60 границ прилегающей территории государственного бюджетного учреждения здравоохранения Архангельской области «Архангельская городская клиническая больница № 2» (отделение врача общей практики), расположенного по адресу: Архангельская область, г. Архангельск, ул. Клепаха, д. 11;

схему № 78 границ прилегающей территории государственного бюджетного учреждения здравоохранения Архангельской области «Первая городская клиническая больница им. Е.Е. Волосевич», расположенного по адресу: Архангельская область, г. Архангельск, ул. Мира, д. 22;

схему № 101 границ прилегающей территории государственного бюджетного учреждения здравоохранения Архангельской области «Архангельская городская клиническая больница № 2», расположенного по адресу: Архангельская область, г. Архангельск, ул. Северодвинская, д. 16;

схему № 103 границ прилегающей территории государственного бюджетного учреждения здравоохранения Архангельской области «Архангельская городская клиническая больница № 2» (детское отделение), расположенного по адресу: Архангельская область, г. Архангельск, просп. Ломоносова, д. 42;

схему № 108 границ прилегающей территории государственного бюджетного учреждения здравоохранения Архангельской области «Архангельский клинический противотуберкулезный диспансер», расположенного по адресу: Архангельская область, г. Архангельск, просп. Новгородский, д. 28;

схему № 134 границ прилегающей территории государственного казенного учреждения здравоохранения Архангельской области «Архангельский медицинский центр для детей раннего возраста», расположенного по адресу: Архангельская область, г. Архангельск, ул. Садовая, д. 16;

схему № 161 границ прилегающей территории государственного бюджетного учреждения здравоохранения Архангельской области «Архангельская городская клиническая больница № 6» (Центр паллиативной медицинской помощи), расположенного по адресу: Архангельская область, г. Архангельск, ул. 23-й Гвардейской Дивизии, д. 10.

б) дополнить:

схемой № 307 границ прилегающей территории общества с ограниченной ответственностью «Эстетика плюс», расположенного по адресу: Архангельская область, г. Архангельск, просп. Троицкий, д. 190;

схемой № 308 границ прилегающей территории общества с ограниченной ответственностью «ОП-ТИМУС МЕДИКУС», расположенного по адресу: Архангельская область, г. Архангельск, ул. Урицкого, д. 54, корп. 2;

схемой № 309 границ прилегающей территории общества с ограниченной ответственностью «Клиника семейной стоматологии «Гефест», расположенного по адресу: Архангельская область, г. Архангельск, ул. Урицкого, д. 52, корп. 1;

схемой № 310 границ прилегающей территории общества с ограниченной ответственностью «Стоматология Лекодио», расположенного по адресу: Архангельская область, г. Архангельск, ул. Гайдара, д. 57, корп. 4;

схемой № 311 границ прилегающей территории общества с ограниченной ответственностью «Неврологический центр диагностики и реабилитации «Норд-МЕДИКА», расположенного по адресу: Архангельская область, г. Архангельск, ул. Красноармейская, д. 20.

в) исключить:

схему № 82 границ прилегающей территории государственного бюджетного учреждения здравоохранения Архангельской области «Архангельская городская клиническая больница № 6» (Офис фельдшера поликлиники № 3), расположенного по адресу: Архангельская область, г. Архангельск, ул. Карская, д. 15;

схему № 93 границ прилегающей территории государственного автономного учреждения здравоохранения Архангельской области «Архангельская детская стоматологическая поликлиника» (Кабинет врача стоматолога), расположенного по адресу: Архангельская область, г. Архангельск, просп. Ломоносова, д. 42.

2. Опубликовать постановление в газете «Архангельск – Город воинской славы» и на официальном сайте Администрации городского округа «Город Архангельск» в информационно-телекоммуникационной сети «Интернет».

Глава городского округа
«Город Архангельск»

Д.А. Морев

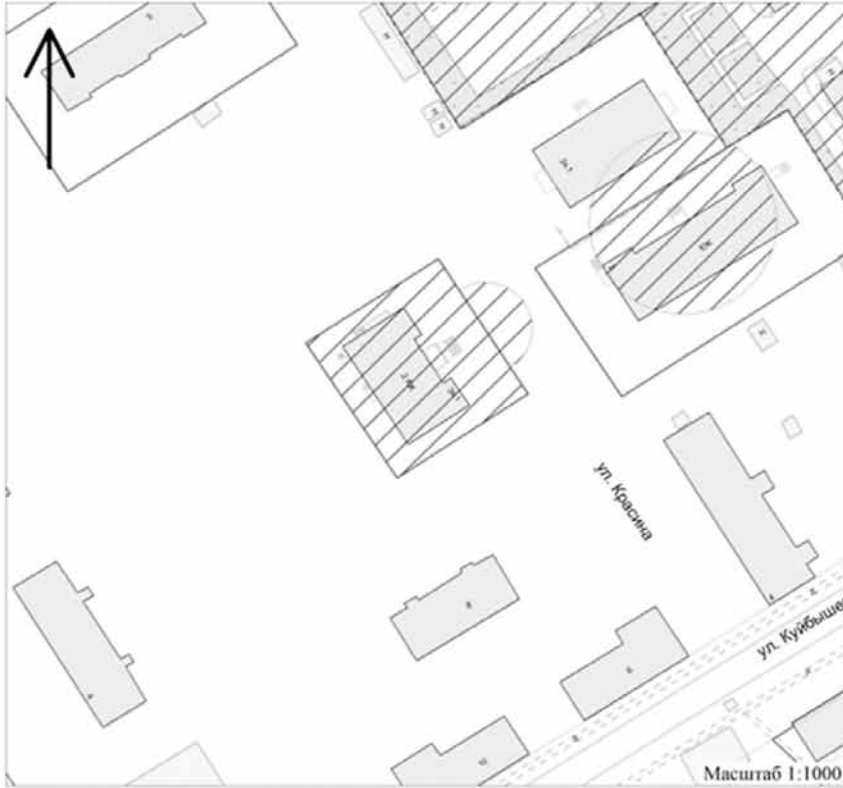
ПРИЛОЖЕНИЕ
к постановлению Администрации
городского округа
«Город Архангельск»
от 11 февраля 2026 г. № 200

Приложение № 3

УТВЕРЖДЕНА
 постановлением мэрии
 города Архангельска
 от 07.04.2014 № 278

Схема № 4
 границ прилегающей территории государственного
 бюджетного учреждения здравоохранения Архангельской области
 "Архангельская городская больница № 12"

Местоположение объекта: Архангельская область, г. Архангельск, ул. Красная, д. 3, корп. 1
 (поликлиника)



Условные обозначения:

- границы земельного участка;
- границы прилегающих территорий, в пределах которых не допускается розничная продажа алкогольной продукции.

Приложение № 3

УТВЕРЖДЕНА
 постановлением мэрии
 города Архангельска
 от 07.04.2014 № 278

Схема № 38
 границ прилегающей территории государственного
 бюджетного учреждения здравоохранения Архангельской области
 "Архангельская областная клиническая станция
 скорой медицинской помощи"

Местоположение объекта: Архангельская область, г. Архангельск, проспект Дзержинского, д. 14



Условные обозначения:

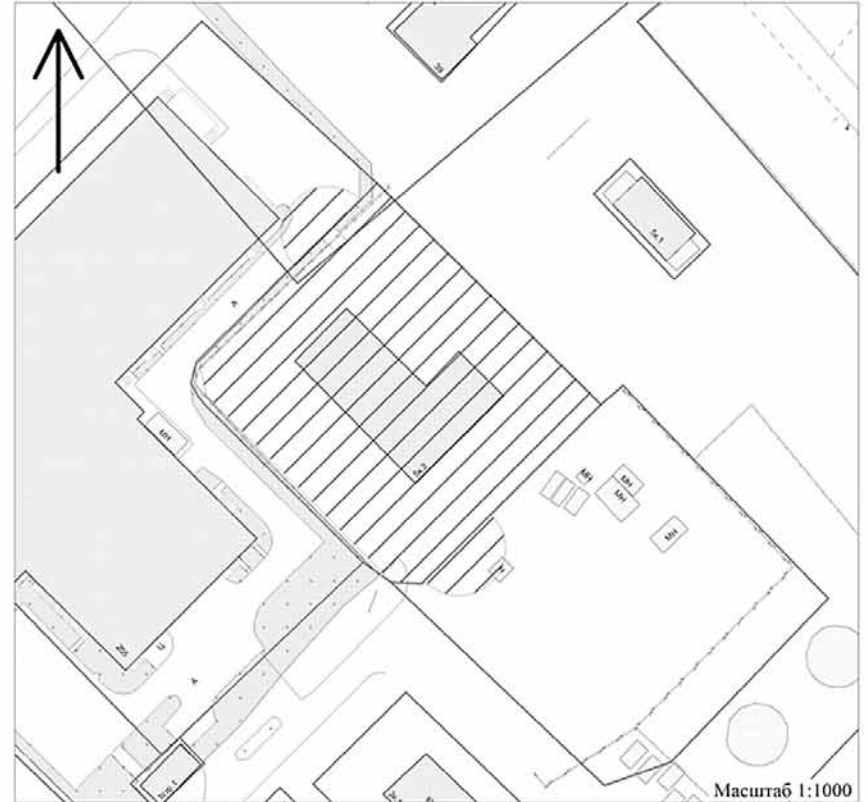
- границы земельного участка;
- границы прилегающих территорий, в пределах которых не допускается розничная продажа алкогольной продукции и розничная продажа алкогольной продукции при оказании услуг общественного питания.

Приложение № 3

УТВЕРЖДЕНА
 постановлением мэрии
 города Архангельска
 от 07.04.2014 № 278

Схема № 39
 границ прилегающей территории государственного
 бюджетного учреждения здравоохранения Архангельской области
 "Архангельская областная клиническая станция
 скорой медицинской помощи"

Местоположение объекта: Архангельская область, г. Архангельск, ул. Никитова, д. 5, корпус 2



Условные обозначения:

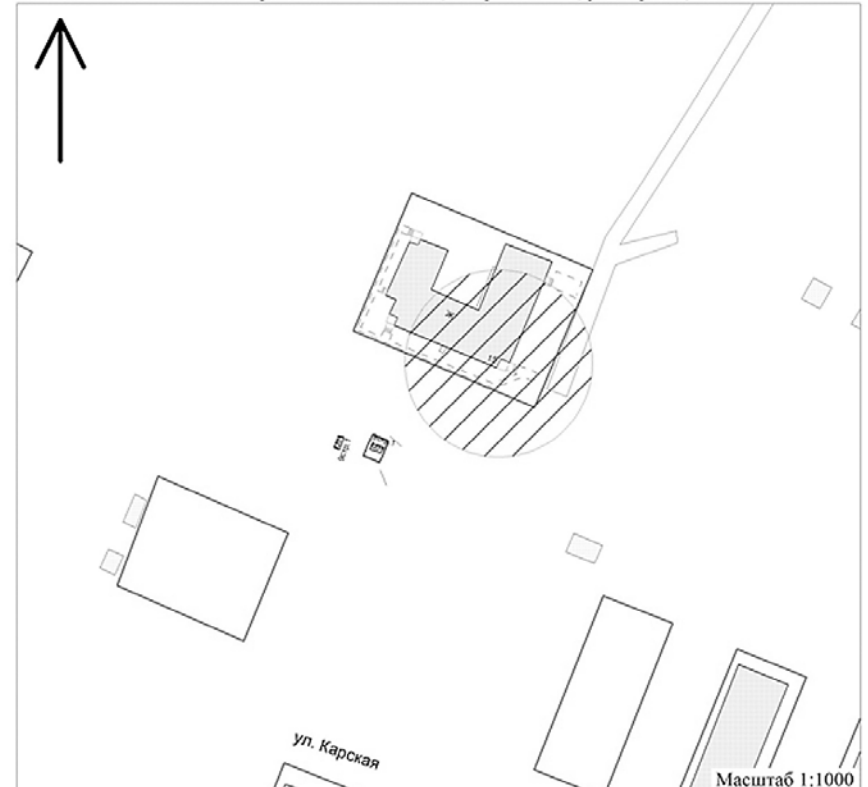
- границы земельного участка;
- границы прилегающих территорий, в пределах которых не допускается розничная продажа алкогольной продукции и розничная продажа алкогольной продукции при оказании услуг общественного питания.

Приложение № 3

УТВЕРЖДЕНА
 постановлением мэрии
 города Архангельска
 от 07.04.2014 № 278

Схема № 44
 границ прилегающих территорий медицинских организаций:
 государственное бюджетное учреждение здравоохранения
 Архангельской области "Архангельская областная клиническая
 станция скорой медицинской помощи"; государственное бюджетное
 учреждение здравоохранения Архангельской области
 "Архангельская городская клиническая больница № 6"
 (кабинет участкового фельдшера)

Местоположение объекта: Архангельская область, г. Архангельск, ул. Карская, д. 15



Условные обозначения:

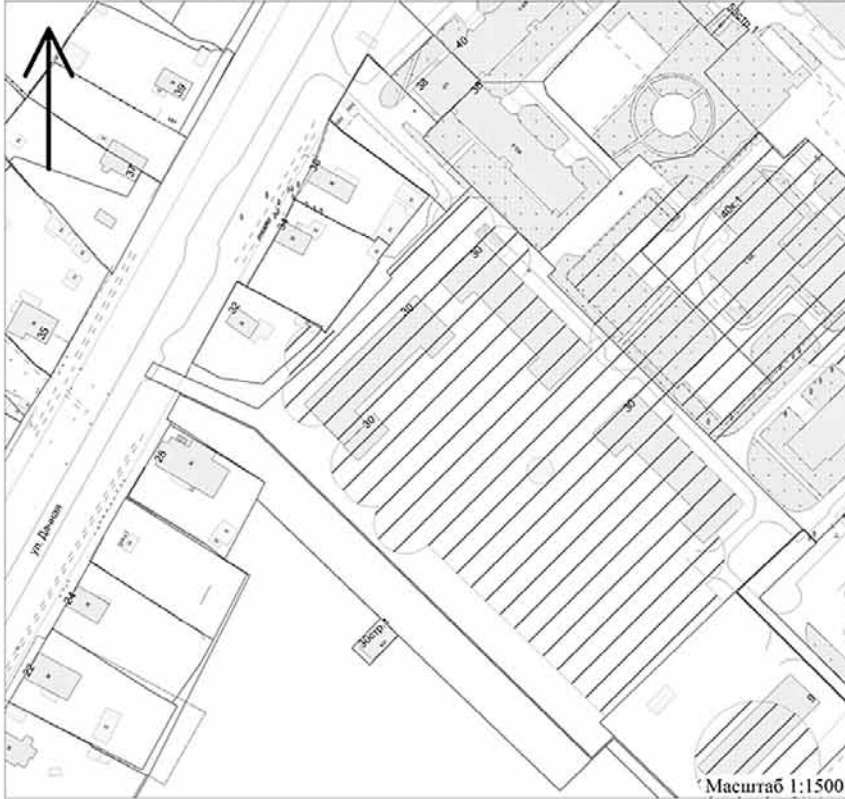
- границы земельного участка;
- границы прилегающих территорий, в пределах которых не допускается розничная продажа алкогольной продукции и розничная продажа алкогольной продукции при оказании услуг общественного питания.

Приложение № 3

УТВЕРЖДЕНА
 постановлением мэрии
 города Архангельска
 от 07.04.2014 № 278

Схема № 49
 границ прилегающей территории государственного
 бюджетного учреждения здравоохранения Архангельской области
 "Архангельская городская клиническая больница № 2"
 (отделение врача общей практики)

Местоположение объекта: Архангельская область, г. Архангельск, ул. Дачная, д. 30



Условные обозначения:

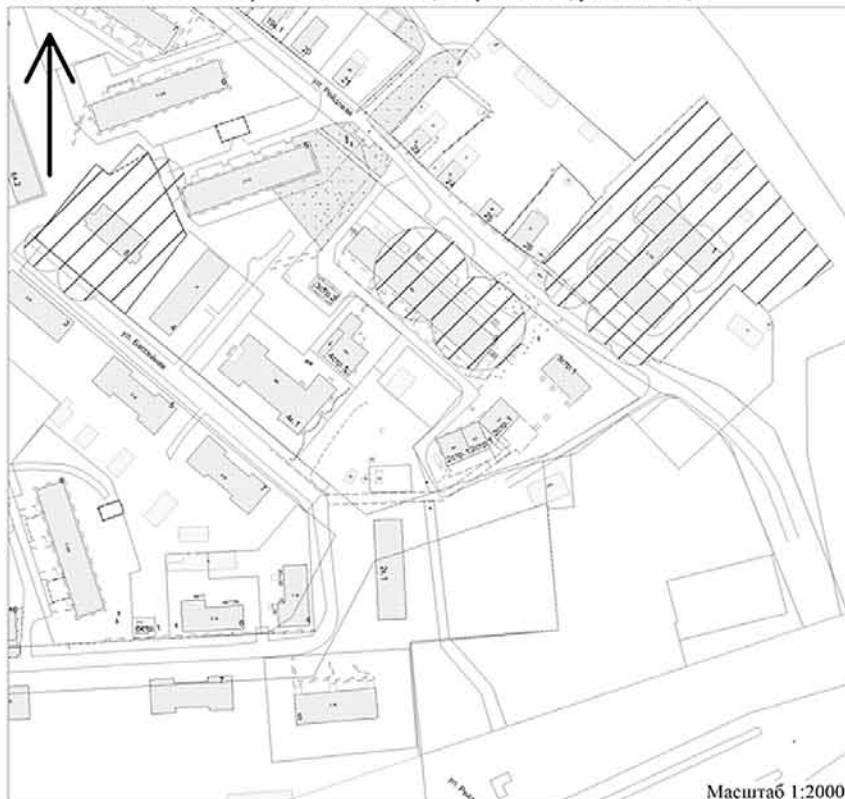
- границы земельного участка;
- ▨ границы прилегающих территорий, в пределах которых не допускается розничная продажа алкогольной продукции и розничная продажа алкогольной продукции при оказании услуг общественного питания.

Приложение № 3

УТВЕРЖДЕНА
 постановлением мэрии
 города Архангельска
 от 07.04.2014 № 278

Схема № 59
 границ прилегающей территории государственного
 бюджетного учреждения здравоохранения Архангельской области
 "Архангельская городская клиническая больница № 2"

Местоположение объекта: Архангельская область, г. Архангельск, ул. Рейдовая, 3



Условные обозначения:

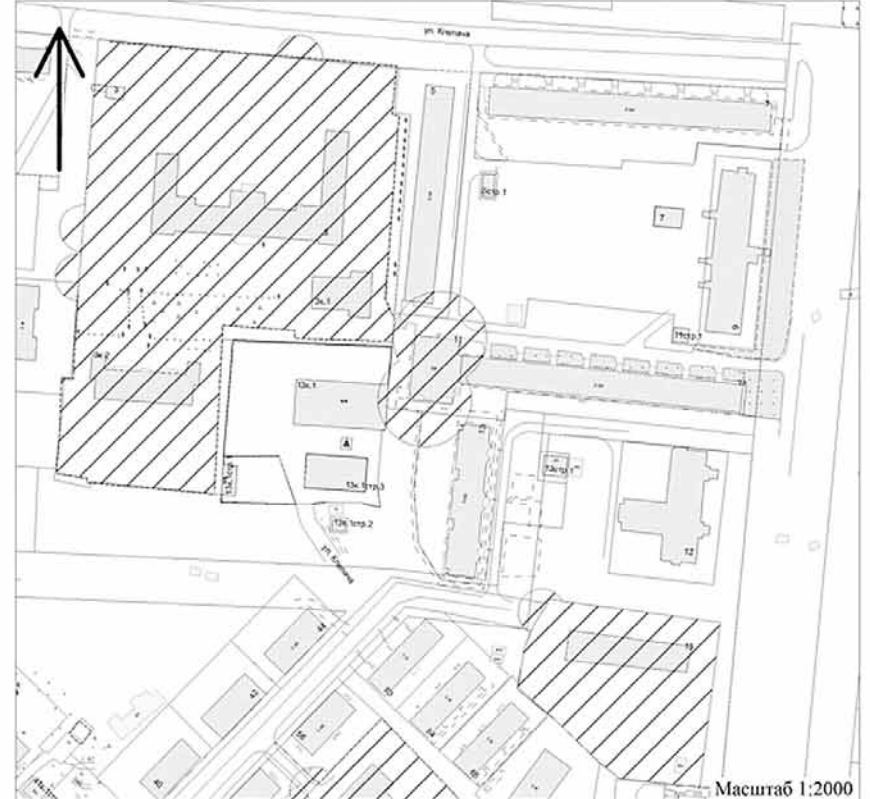
- границы земельного участка;
- ▨ границы прилегающих территорий, в пределах которых не допускается розничная продажа алкогольной продукции и розничная продажа алкогольной продукции при оказании услуг общественного питания.

Приложение № 3

УТВЕРЖДЕНА
 постановлением мэрии
 города Архангельска
 от 07.04.2014 № 278

Схема № 60
 границ прилегающей территории государственного
 бюджетного учреждения здравоохранения Архангельской области
 "Архангельская городская клиническая больница № 2"
 (отделение врача общей практики)

Местоположение объекта: Архангельская область, г. Архангельск, ул. Клепача, д. 11



Условные обозначения:

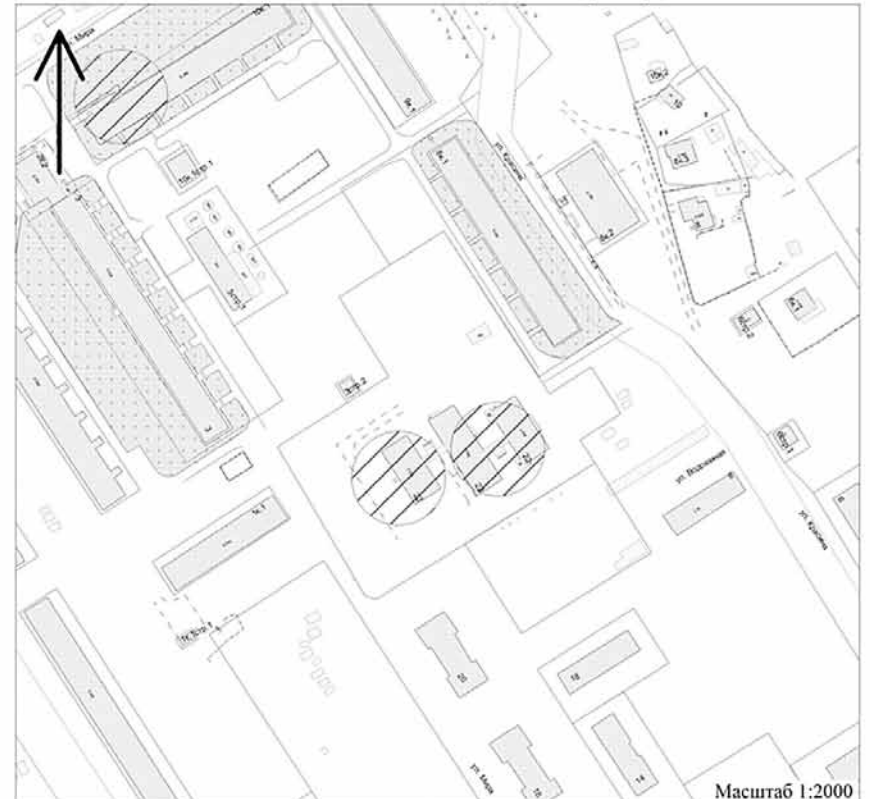
- границы земельного участка;
- ▨ границы прилегающих территорий, в пределах которых не допускается розничная продажа алкогольной продукции и розничная продажа алкогольной продукции при оказании услуг общественного питания.

Приложение № 3

УТВЕРЖДЕНА
 постановлением мэрии
 города Архангельска
 от 07.04.2014 № 278

Схема № 78
 границ прилегающей территории государственного
 бюджетного учреждения здравоохранения Архангельской области
 "Первая городская клиническая больница им. Е.Е. Волоосевич"

Местоположение объекта: Архангельская область, г. Архангельск, ул. Мира, д. 22



Условные обозначения:

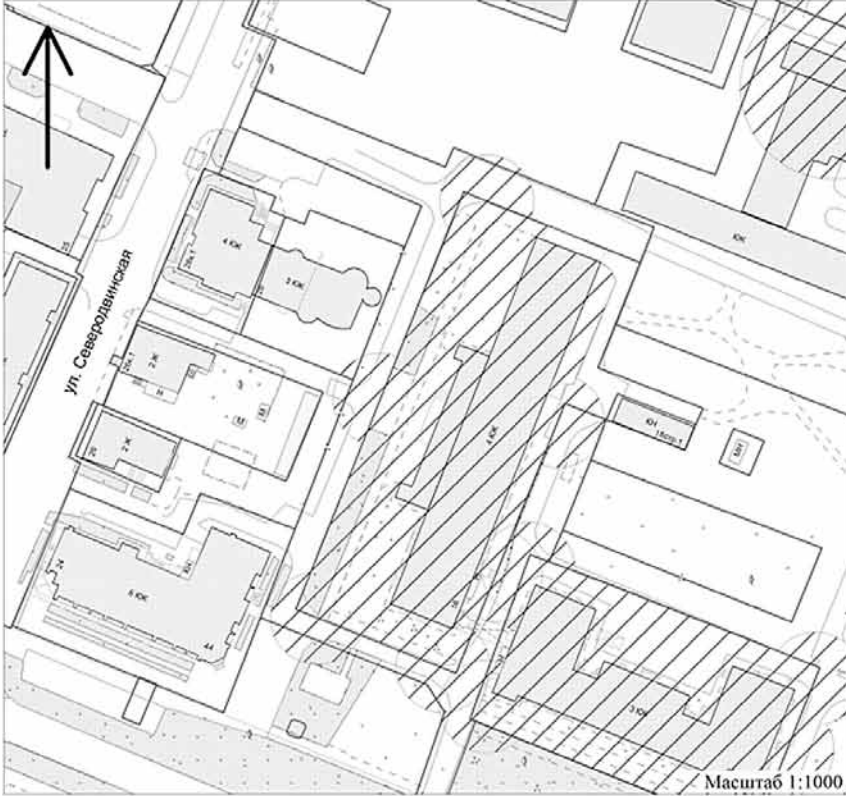
- границы земельного участка;
- ▨ границы прилегающих территорий, в пределах которых не допускается розничная продажа алкогольной продукции и розничная продажа алкогольной продукции при оказании услуг общественного питания.

Приложение № 3

УТВЕРЖДЕНА
 постановлением мэрии
 города Архангельска
 от 07.04.2014 № 278

Схема № 101
 границ прилегающей территории государственного
 бюджетного учреждения здравоохранения Архангельской области
 "Архангельская городская клиническая больница № 2"

Местоположение объекта: Архангельская область, г. Архангельск, ул. Северодвинская, д. 16



Масштаб 1:1000

Условные обозначения:

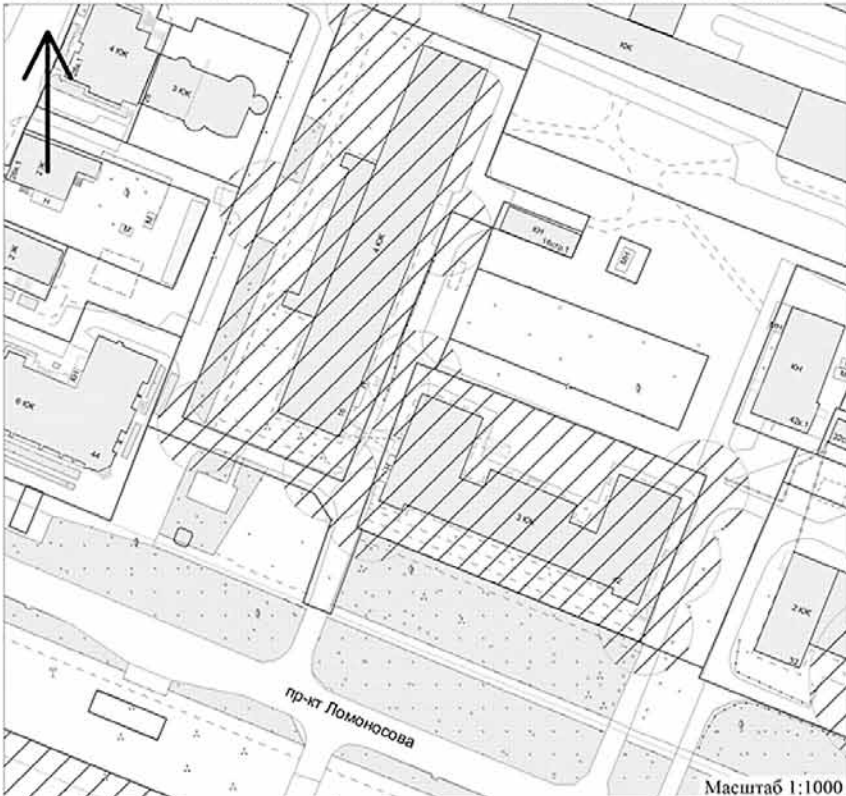
- границы земельного участка;
- ▨ границы прилегающих территорий, в пределах которых не допускается розничная продажа алкогольной продукции и розничная продажа алкогольной продукции при оказании услуг общественного питания.

Приложение № 3

УТВЕРЖДЕНА
 постановлением мэрии
 города Архангельска
 от 07.04.2014 № 278

Схема № 103
 границ прилегающей территории государственного
 бюджетного учреждения здравоохранения Архангельской области
 "Архангельская городская клиническая больница № 2"
 (детское отделение)

Местоположение объекта: Архангельская область, г. Архангельск, проспект Ломоносова, д. 42



Масштаб 1:1000

Условные обозначения:

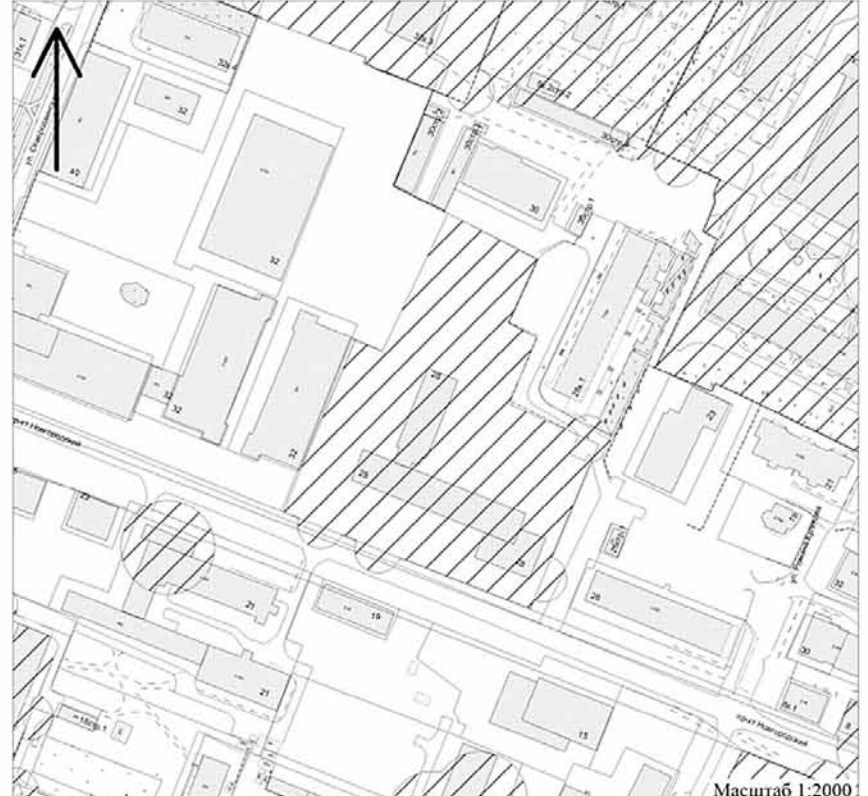
- границы земельного участка;
- ▨ границы прилегающих территорий, в пределах которых не допускается розничная продажа алкогольной продукции и розничная продажа алкогольной продукции при оказании услуг общественного питания.

Приложение № 3

УТВЕРЖДЕНА
 постановлением мэрии
 города Архангельска
 от 07.04.2014 № 278

Схема № 108
 границ прилегающей территории
 государственного бюджетного учреждения
 здравоохранения Архангельской области
 "Архангельский клинический противотуберкулезный диспансер"

Местоположение объекта: Архангельская область, г. Архангельск, проспект Новгородский, д. 28



Масштаб 1:2000

Условные обозначения:

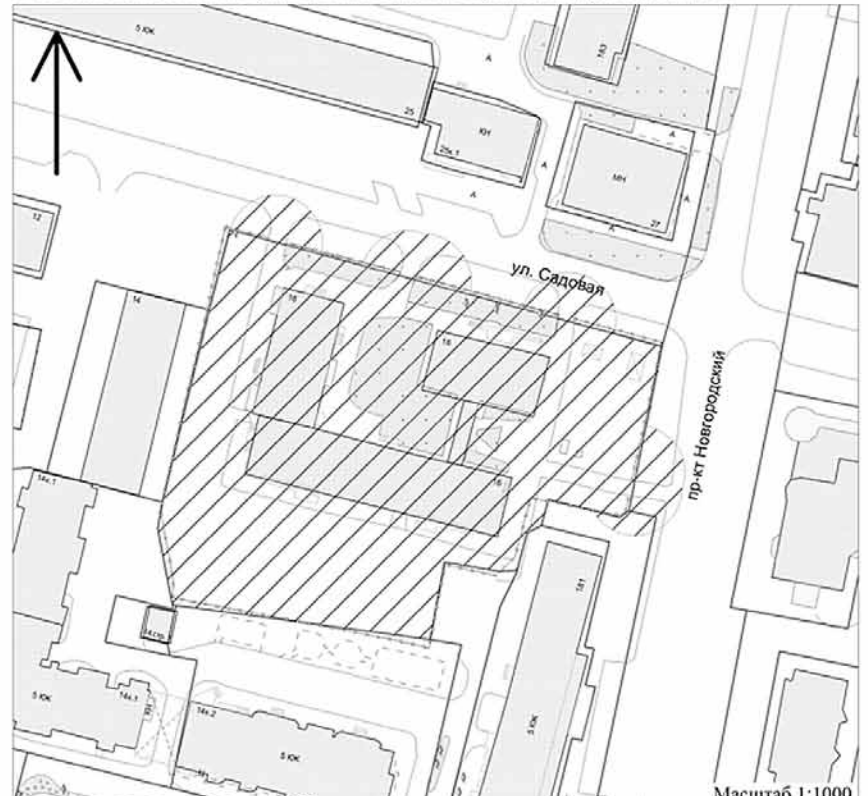
- границы земельного участка;
- ▨ границы прилегающих территорий, в пределах которых не допускается розничная продажа алкогольной продукции и розничная продажа алкогольной продукции при оказании услуг общественного питания.

Приложение № 3

УТВЕРЖДЕНА
 постановлением мэрии
 города Архангельска
 от 07.04.2014 № 278

Схема № 134
 границ прилегающей территории государственного бюджетного
 учреждения здравоохранения Архангельской области
 "Архангельский медицинский центр для детей раннего возраста"

Местоположение объекта: Архангельская область, г. Архангельск, ул. Садовая, д. 16



Масштаб 1:1000

Условные обозначения:

- границы земельного участка;
- ▨ границы прилегающих территорий, в пределах которых не допускается розничная продажа алкогольной продукции и розничная продажа алкогольной продукции при оказании услуг общественного питания.

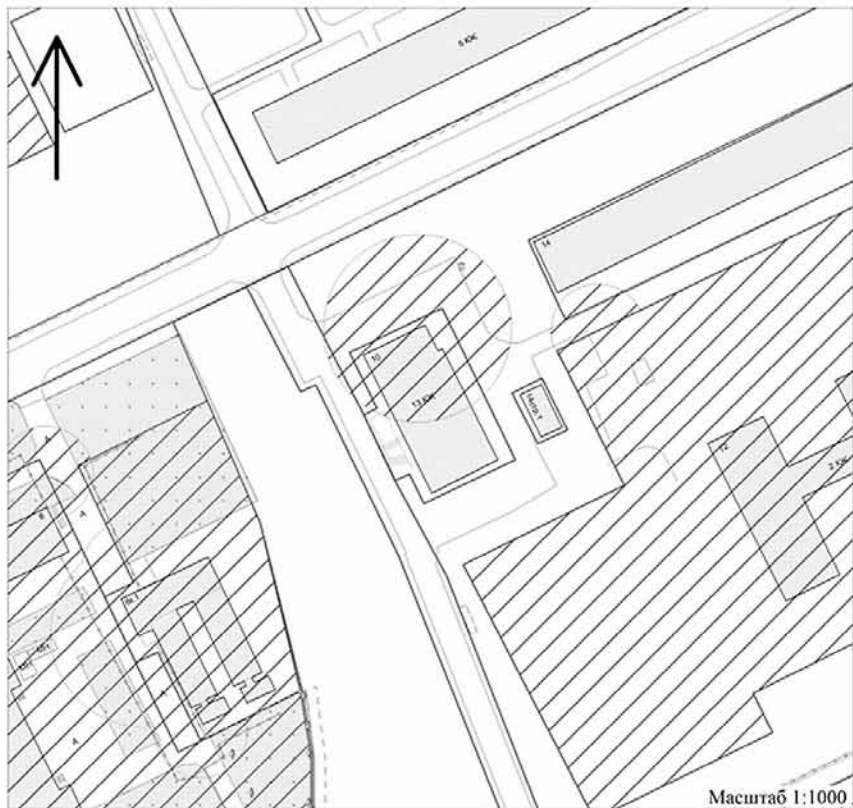
Приложение № 3

УТВЕРЖДЕНА
 постановлением мэрии
 города Архангельска
 от 07.04.2014 № 278

Приложение № 3
 к постановлению мэрии
 города Архангельска
 от 07.04.2014 № 278

Схема № 161
 границ прилегающей территории
 государственного бюджетного учреждения
 здравоохранения Архангельской области
 "Архангельская городская клиническая больница № 6"
 (Центр паллиативной медицинской помощи)

Местоположение объекта: Архангельская область, г. Архангельск, ул. 23-й Гвардейской дивизии, д. 10

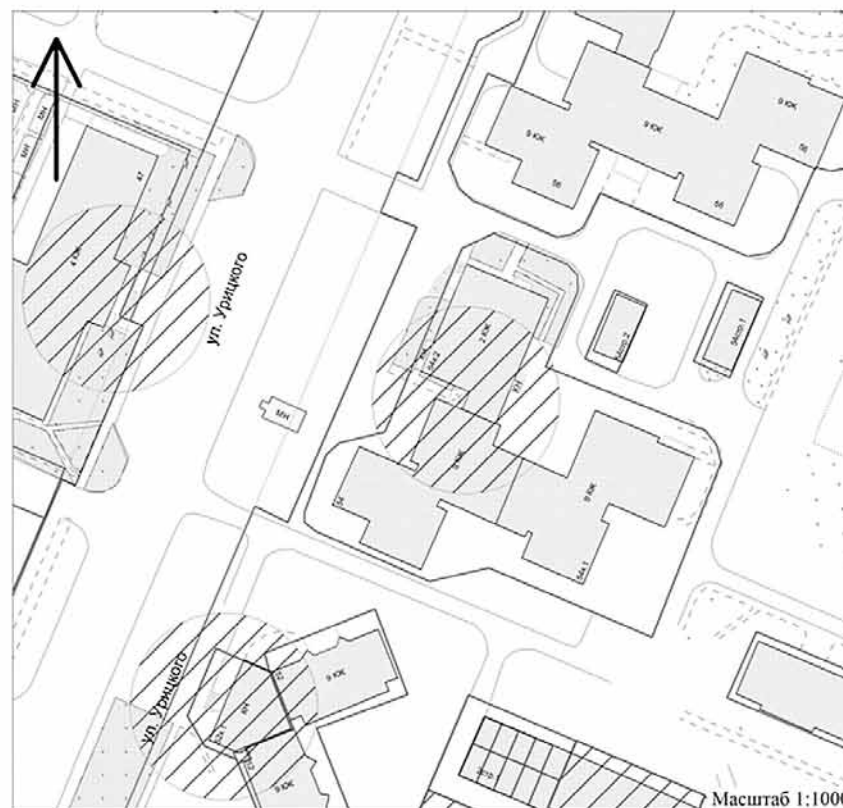


Условные обозначения:

- границы земельного участка;
- ▨ границы прилегающих территорий, в пределах которых не допускается розничная продажа алкогольной продукции и розничная продажа алкогольной продукции при оказании услуг общественного питания.

Схема № 308
 границ прилегающей территории общества с ограниченной
 ответственностью "ОПТИМУС МЕДИКУС"

Местоположение объекта: Архангельская область, г. Архангельск, ул. Урицкого, д. 54, корпус 2



Условные обозначения:

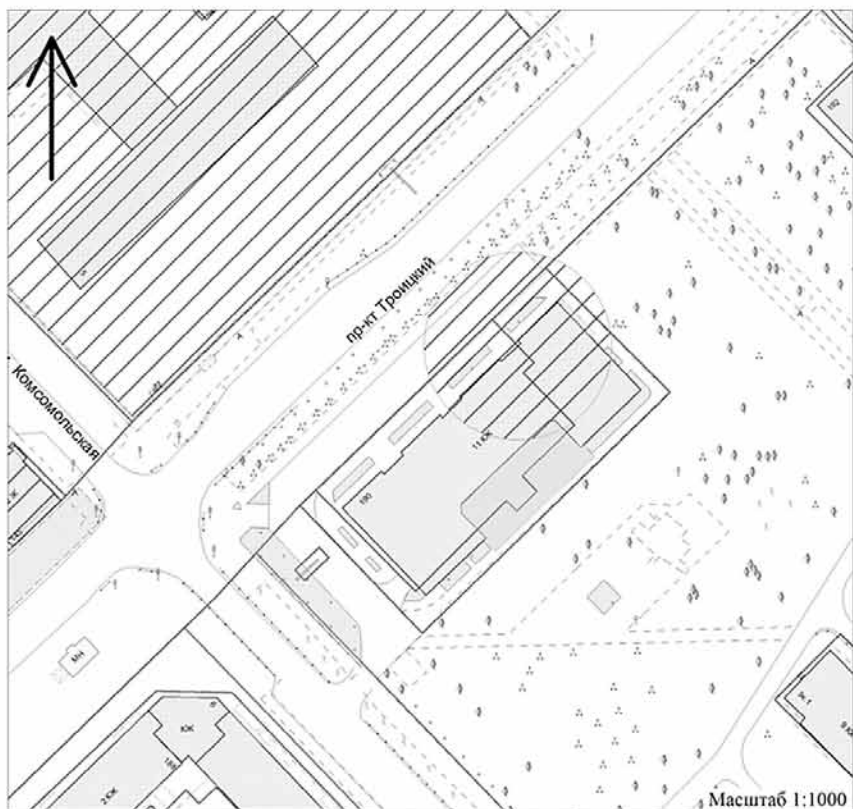
- границы земельного участка;
- ▨ границы прилегающих территорий, в пределах которых не допускается розничная продажа алкогольной продукции и розничная продажа алкогольной продукции при оказании услуг общественного питания.

Приложение № 3
 к постановлению мэрии
 города Архангельска
 от 07.04.2014 № 278

Приложение № 3
 к постановлению мэрии
 города Архангельска
 от 07.04.2014 № 278

Схема № 307
 границ прилегающей территории общества с ограниченной
 ответственностью "Эстетика плюс"

Местоположение объекта: Архангельская область, г. Архангельск, проспект Троицкий, д. 190

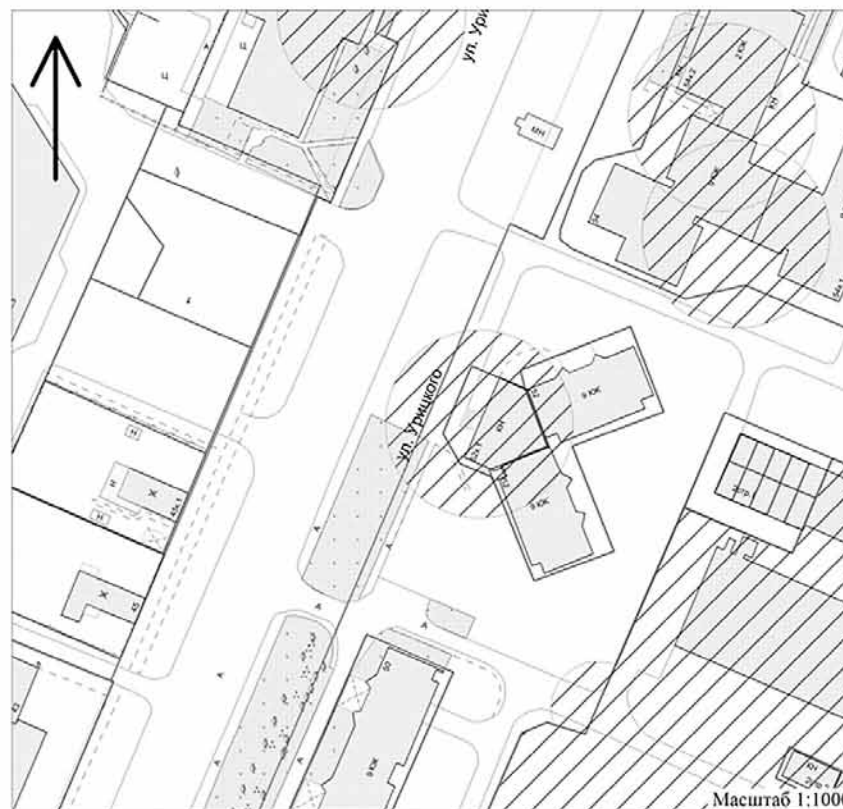


Условные обозначения:

- границы земельного участка;
- ▨ границы прилегающих территорий, в пределах которых не допускается розничная продажа алкогольной продукции и розничная продажа алкогольной продукции при оказании услуг общественного питания.

Схема № 309
 границ прилегающей территории общества с ограниченной
 ответственностью "Клиника семейной стоматологии "Гефест"

Местоположение объекта: Архангельская область, г. Архангельск, ул. Урицкого, д. 52, корпус 1



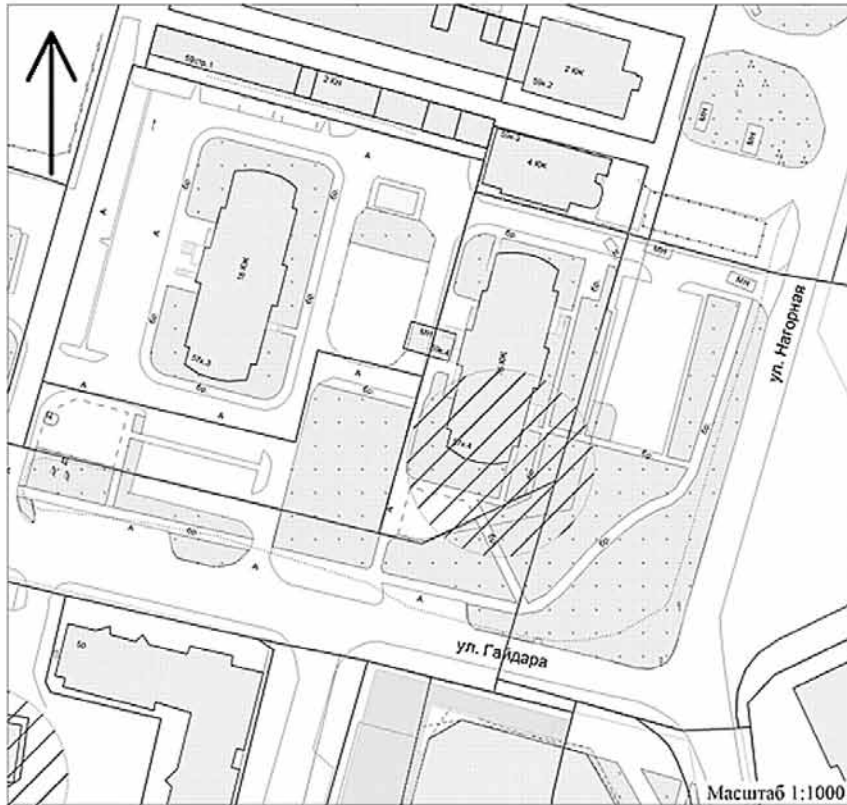
Условные обозначения:

- границы земельного участка;
- ▨ границы прилегающих территорий, в пределах которых не допускается розничная продажа алкогольной продукции и розничная продажа алкогольной продукции при оказании услуг общественного питания.

Приложение № 3
к постановлению мэрии
города Архангельска
от 07.04.2014 № 278

Схема № 310
границ прилегающей территории общества с ограниченной
ответственностью "Стоматология Лекодис"

Местоположение объекта: Архангельская область, г. Архангельск, ул. Гайдара, д. 57, корпус 4



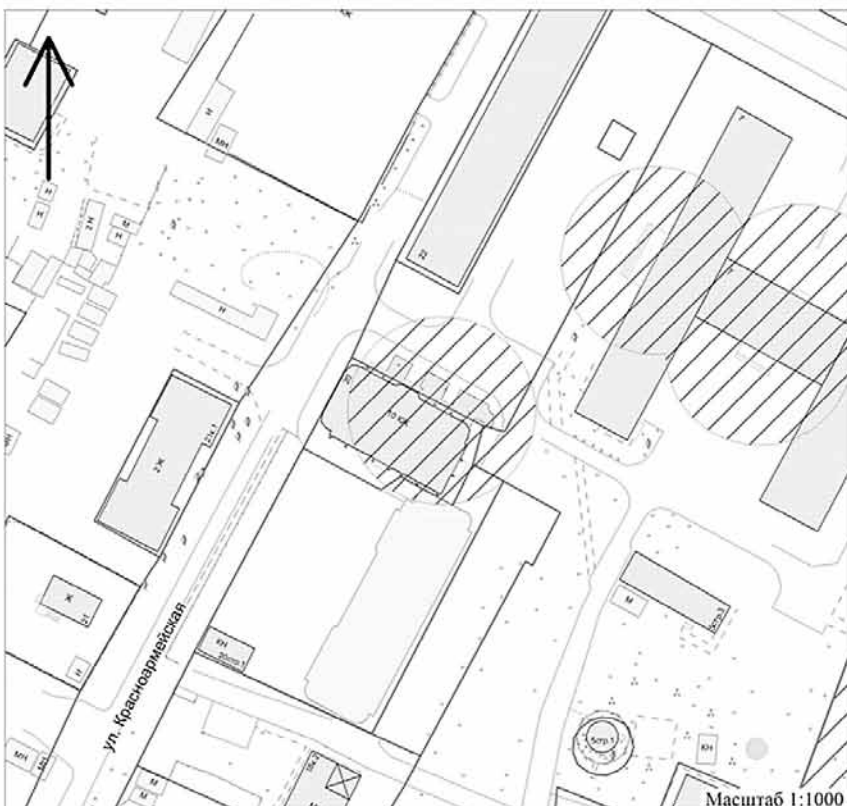
Условные обозначения:

- границы земельного участка;
- границы прилегающих территорий, в пределах которых не допускается розничная продажа алкогольной продукции и розничная продажа алкогольной продукции при оказании услуг общественного питания.

Приложение № 3
к постановлению мэрии
города Архангельска
от 07.04.2014 № 278

Схема № 311
границ прилегающей территории общества с ограниченной
ответственностью "Неврологический центр диагностики и реабилитации
"Норд-МЕДИКА"

Местоположение объекта: Архангельская область, г. Архангельск, ул. Красноармейская, д. 20



Условные обозначения:

- границы земельного участка;
- границы прилегающих территорий, в пределах которых не допускается розничная продажа алкогольной продукции и розничная продажа алкогольной продукции при оказании услуг общественного питания.

**АДМИНИСТРАЦИЯ ГОРОДСКОГО ОКРУГА
«ГОРОД АРХАНГЕЛЬСК»**

ПОСТАНОВЛЕНИЕ

от 12 февраля 2026 г. № 212

**О внесении изменений в План мероприятий в сфере социальной политики
на 2026 год и на плановый период 2027 и 2028 годов**

1. Внести в План мероприятий в сфере социальной политики на 2026 год и на плановый период 2027 и 2028 годов, утвержденный постановлением Администрации городского округа «Город Архангельск» от 30 декабря 2025 года № 2274, следующие изменения:

а) столбцы подпунктов 1.3 и 1.4 пункта 1 изложить в следующей редакции:

"1.3	Международный женский день (8 марта)	Март	187 500,00	103 000,00	103 000,00
"1.4	День Победы (9 мая)	Май	319 507,70	69 416,80	69 416,80"

2. Опубликовать постановление в газете «Архангельск – Город воинской славы» и на официальном сайте Администрации городского округа «Город Архангельск» в информационно-телекоммуникационной сети «Интернет».

Глава городского округа
«Город Архангельск»

Д.А. Морев

**АДМИНИСТРАЦИЯ ГОРОДСКОГО ОКРУГА
«ГОРОД АРХАНГЕЛЬСК»**

ПОСТАНОВЛЕНИЕ

от 13 февраля 2026 г. № 227

**О внесении изменений в административный регламент
предоставления муниципальной услуги «Выдача выписки
из реестра муниципального имущества, принадлежащего
городскому округу «Город Архангельск» и приложения к нему**

1. Внести в административный регламент предоставления муниципальной услуги «Выдача выписки из реестра муниципального имущества, принадлежащего городскому округу «Город Архангельск», утвержденный постановлением мэрии города Архангельска от 18 июля 2012 года № 205 (с изменениями), изменения, изложив его в новой редакции согласно приложению № 1 к настоящему постановлению.

2. Внести в приложения к административному регламенту предоставления муниципальной услуги «Выдача выписки из реестра муниципального имущества, принадлежащего городскому округу «Город Архангельск», утвержденные постановлением мэрии города Архангельска от 18 июля 2012 года № 205 (с изменениями), изменения, изложив их в новой редакции согласно приложению № 2 к настоящему постановлению.

3. Опубликовать постановление в газете «Архангельск – Город воинской славы» и на официальном сайте Администрации городского округа «Город Архангельск» в информационно-телекоммуникационной сети «Интернет».

Глава городского округа
«Город Архангельск»

Д.А. Морев

ПРИЛОЖЕНИЕ № 1
к постановлению Администрации
городского округа
«Город Архангельск»
от 13 февраля 2026 г. № 227

**АДМИНИСТРАТИВНЫЙ РЕГЛАМЕНТ
предоставления муниципальной услуги «Выдача выписки из реестра
муниципального имущества, принадлежащего городскому округу
«Город Архангельск»**

I. Общие положения

1.1. Предмет регулирования административного регламента

1. Настоящий административный регламент предоставления муниципальной услуги «Выдача выписки из реестра муниципального имущества, принадлежащего городскому округу «Город Архангельск» (далее – муниципальная услуга) разработан в целях повышения качества и доступности предоставления муниципальной услуги, определяет стандарт, сроки и последовательность административных процедур и административных действий при осуществлении полномочий по управлению муниципальной собственностью в соответствии с законодательством и муниципальными нормативными правовыми актами в Администрации городского округа «Город Архангельск» (далее – Администрация).

2. Предоставление муниципальной услуги включает в себя следующие административные процедуры:

- 1) регистрация и прием к рассмотрению заявления о выдаче выписки из реестра муниципального имущества, принадлежащего городскому округу «Город Архангельск» (далее – запрос о предоставлении муниципальной услуги);
- 2) рассмотрение вопроса о предоставлении муниципальной услуги;
- 3) межведомственное информационное взаимодействие;
- 4) выдача результата предоставления муниципальной услуги;
- 5) исправление допущенных опечаток и ошибок в документах, являющихся результатом предоставления муниципальной услуги;
- 6) выдача дубликата документов, являющихся результатом предоставления муниципальной услуги;
- 7) оставление запроса о предоставлении муниципальной услуги без рассмотрения.

1.2. Круг заявителей

3. Заявителями при предоставлении муниципальной услуги являются:
- 1) физические лица;
 - 2) юридические лица (за исключением государственных органов и их территориальных органов, органов государственных внебюджетных фондов и их территориальных органов, органов местного самоуправления).
4. От имени физических лиц, указанных в пункте 3 настоящего административного регламента, вправе выступать:
- представитель физического лица при представлении доверенности, подписанной физическим лицом и оформленной в соответствии со статьей 185 Гражданского кодекса Российской Федерации;
 - законный представитель физического лица при представлении документов, подтверждающих права законного представителя.
- От имени юридических лиц, указанных в пункте 3 настоящего административного регламента, вправе выступать:
- руководитель организации при представлении документов, подтверждающих его полномочия;
 - представитель организации при представлении доверенности, подписанной руководителем организации или иным уполномоченным на это лицом в соответствии с законом и учредительными документами организации.

II. Стандарт предоставления муниципальной услуги

2.1. Наименование муниципальной услуги

5. Выдача выписки из реестра муниципального имущества, принадлежащего городскому округу «Город Архангельск».

**2.2. Наименование органа Администрации,
предоставляющего муниципальную услугу**

6. Муниципальная услуга предоставляется непосредственно Администрацией в лице департамента муниципального имущества Администрации (далее – департамент муниципального имущества).

2.3. Результат предоставления муниципальной услуги

7. Результатами предоставления муниципальной услуги являются:
- 1) выписка из реестра муниципального имущества об объекте учета муниципального имущества (далее – выписка из реестра).
 - 2) уведомление об отказе в предоставлении муниципальной услуги (далее – уведомление об отказе).

8. Выписка из реестра оформляется по форме, утвержденной постановлением Администрации городского округа «Город Архангельск» от 12 ноября 2024 года № 1851 «Об утверждении Порядка ведения реестра имущества, принадлежащего городскому округу «Город Архангельск».

9. Результаты предоставления муниципальной услуги могут быть получены:

1) в Администрации – если заявитель обратился за получением муниципальной услуги непосредственно в Администрацию либо указал на такой способ получения результата предоставления муниципальной услуги в запросе о предоставлении муниципальной услуги;

2) почтовым отправлением – если заявитель обратился посредством почтового отправления либо указал на такой способ получения результата в запросе о предоставлении муниципальной услуги;

3) на Едином портале государственных и муниципальных услуг (функций) (далее – Единый портал) – если заявитель обратился за получением муниципальной услуги через Единый портал.

Результат предоставления муниципальной услуги направляется для размещения в личном кабинете заявителя на Едином портале в виде сканированной копии документа на бумажном носителе, являющегося результатом предоставления муниципальной услуги;

4) в Архангельском региональном центре предоставления государственных и муниципальных услуг (далее – МФЦ) – если заявитель обратился за получением муниципальной услуги через МФЦ.

В случае если заявитель не указал способ получения результата в запросе о предоставлении муниципальной услуги, то результат предоставления муниципальной услуги вручается в Администрации.

2.4. Срок предоставления муниципальной услуги

10. Максимальный срок предоставления муниципальной услуги – до 10 рабочих дней со дня регистрации заявления о предоставлении муниципальной услуги в Администрации, на Едином портале, либо в МФЦ.

2.5. Исчерпывающий перечень документов, необходимых для предоставления муниципальной услуги

11. Исчерпывающий перечень документов, необходимых для предоставления муниципальной услуги, включая перечень способов подачи этих документов, требования к его форме, формату, приведен в приложении № 1 к настоящему административному регламенту.

12. Документы, необходимые для предоставления муниципальной услуги, подаются заявителями по следующим формам:

1) запрос о предоставлении муниципальной услуги по форме согласно приложению № 2 к настоящему административному регламенту;

2) доверенность представителя заявителя – оформленная в соответствии с требованиями статьи 185 Гражданского кодекса Российской Федерации;

2.6. Исчерпывающий перечень оснований для отказа в приеме запроса о предоставлении муниципальной услуги и документов, необходимых для предоставления муниципальной услуги

13. Основания для отказа в приеме запроса о предоставлении муниципальной услуги и документов, необходимых для предоставления муниципальной услуги, приведены в приложении № 3 к настоящему административному регламенту.

2.7. Исчерпывающий перечень оснований для приостановления предоставления муниципальной услуги или для отказа в предоставлении муниципальной услуги

14. Основания для приостановления предоставления муниципальной услуги отсутствуют.

15. Основания для отказа в предоставлении муниципальной услуги приведены в приложении № 4 к настоящему административному регламенту.

2.8. Размер платы, взимаемой с заявителя при предоставлении муниципальной услуги, и способы ее взимания

16. За предоставление муниципальной услуги взимается плата, сведения о размерах которой размещены на официальном сайте Администрации в информационно-коммуникационной сети «Интернет», а также на Едином портале, Архангельском региональном портале государственных и муниципальных услуг (функций) (далее – Региональный портал).

Размер платы, взимаемой с заявителя при предоставлении муниципальной услуги, установлен решением Архангельской городской Думы от 25 сентября 2024 года № 118 «Об установлении размера платы за предоставление сведений из реестра имущества, принадлежащего городскому округу «Город Архангельск», на территории городского округа «Город Архангельск».

Плата за выдачу выписки из реестра производится на банковские реквизиты департамента муниципального имущества согласно приложению № 5 к настоящему административному регламенту.

17. В случае если к запросу о предоставлении муниципальной услуги не приложен документ, подтверждающий внесение платы за выдачу выписки из реестра, Администрация не позднее рабочего дня, следующего за днем получения запроса о предоставлении муниципальной услуги, направляет заявителю уникальный идентификатор начисления посредством Единого портала.

Внесение платы должно быть осуществлено не позднее одного рабочего дня с даты получения уникального идентификатора начисления.

Внесение платы осуществляет лицо, подавшее запрос о предоставлении муниципальной услуги.

При одновременном запросе нескольких выписок из реестра об одном и том же объекте учета плата за предоставление сведений взимается за каждую из них.

Одному запросу должен соответствовать один документ, подтверждающий внесение платы.

18. Полученная департаментом муниципального имущества плата подлежит возврату: полностью – в случае если заявитель не предоставлял запрос о предоставлении муниципальной услуги либо при подаче заявления об оставлении запроса о предоставлении муниципальной услуги без рассмотрения;

частично – в случае если внесена плата в большем размере, чем это предусмотрено пунктом 16 настоящего административного регламента, при этом возврату подлежат средства в размере, превышающем размер установленной платы.

Возврат платежа осуществляется на основании заявления на возврат излишне уплаченного (взысканного) платежа (далее – заявление о возврате платежа) плательщика либо на основании решения суда.

Заявление о возврате платежа предоставляется в департамент муниципального имущества лично либо направляется почтовым отправлением.

Заявление о возврате платежа может быть подано в течение трех лет со дня внесения платы.

Заявление о возврате платежа составляется в свободной форме и должно содержать сведения, предусмотренные пунктом 7 приказа Министерства финансов России от 27 сентября 2021 года № 137н «Об утверждении Общих требований к возврату излишне уплаченных (взысканных) платежей» (далее – Приказ Минфина). Рекомендуемая форма заявления о возврате платежа приведена в приложении № 6 к настоящему административному регламенту.

К заявлению о возврате платежа прилагаются документы, предусмотренные пунктом 8 Приказа Минфина.

В случае подачи заявления о возврате платежа правопреемником плательщика прилагаются документы, подтверждающие переход прав требования к правопреемнику плательщика, в том числе заверенные руководителем юридического лица, являющегося правопреемником плательщика, выписки из передаточных актов, разделительных балансов.

Департамент муниципального имущества в течение 10 рабочих дней со дня поступления заявления о возврате платежа и прилагаемых к нему документов принимает решение о возврате (об отказе в возврате) платежа.

В случае принятия решения о возврате платежа департамент муниципального имущества в течение пяти рабочих дней со дня принятия решения о возврате платежа направляет в орган Федерального казначейства заявку на возврат.

В случае принятия решения об отказе в возврате платежа департамент муниципального имущества в течение пяти рабочих дней со дня принятия решения об отказе в возврате платежа направляет заявителю уведомление об отказе в возврате платежа.

2.9. Максимальный срок ожидания в очереди при подаче запроса о предоставлении муниципальной услуги и при получении результата предоставления муниципальной услуги

19. Максимальный срок ожидания в очереди:

1) при подаче запроса о предоставлении муниципальной услуги в случае обращения заявителя непосредственно в Администрацию – не более 15 минут;

2) при получении результата предоставления муниципальной услуги в случае обращения заявителя непосредственно в Администрацию – не более 15 минут.

2.10. Срок регистрации запроса о предоставлении муниципальной услуги

20. Максимальный срок регистрации запроса о предоставлении муниципальной услуги составляет:

1) при подаче запроса о предоставлении муниципальной услуги заявителем непосредственно в Администрацию – в день поступления в Администрацию;

2) при направлении запроса о предоставлении муниципальной услуги почтовым отправлением в Администрацию – в день поступления из организации почтовой связи;

3) при направлении запроса о предоставлении муниципальной услуги через Единый портал – в день подачи, в случае подачи заявления о предоставлении муниципальной услуги после окончания рабочего дня – следующий за днем подачи рабочий день, в выходные или праздничные дни – первый рабочий день, следующий за выходным или праздничным днем соответственно;

4) при подаче запроса о предоставлении муниципальной услуги через МФЦ – в день поступления в МФЦ.

2.11. Требования к помещениям, в которых предоставляется муниципальная услуга

21. Сведения о требованиях, которым должны соответствовать помещения, в которых предоставляется муниципальная услуга, требованиях к залу ожидания, местам для заполнения запросов о предоставлении муниципальной услуги, информационным стендам с образцами их заполнения и перечнем документов и (или) информации, необходимых для предоставления муниципальной услуги, в том числе к обеспечению доступности для инвалидов указанных объектов в соответствии с законодательством Российской Федерации о социальной защите инвалидов, размещены на официальном сайте Администрации в информационно-коммуникационной сети «Интернет», а также Едином портале, Региональном портале.

2.12. Показатели доступности и качества муниципальной услуги

22. Перечень показателей доступности и качества муниципальной услуги, размещен на официальном сайте Администрации в информационно-коммуникационной сети «Интернет», а также Едином портале, Региональном портале.

2.13. Иные требования к предоставлению муниципальной услуги

23. Услуги, необходимые и обязательные для предоставления муниципальной услуги, отсутствуют.

24. При предоставлении муниципальной услуги используются следующие информационные системы: федеральная государственная информационная система «Единая система идентификации и аутентификации в инфраструктуре, обеспечивающей информационно-технологическое взаимодействие информационных систем, используемых для предоставления государственных и муниципальных услуг в электронной форме»;

автоматизированная информационная система «Имущество»;

государственная информационная система Архангельской области «Архангельская региональная система исполнения регламентов» (далее – СИР);

государственная информационная система Архангельской области «Архангельская региональная система межведомственного электронного взаимодействия» (далее – СМЭВ);

геоинформационная система городского округа «Город Архангельск»;

государственная информационная система о государственных и муниципальных платежах (далее – ГИС ГМП).

25. Администрация обеспечивает информирование заявителей о возможности получения муниципальной услуги на базе МФЦ. В случае подачи запроса о предоставлении муниципальной услуги в МФЦ непосредственное предоставление муниципальной услуги осуществляется Администрацией.

26. К административным процедурам, исполняемым МФЦ, относятся:

1) информирование заявителей о порядке предоставления муниципальной услуги, о ходе выполнения запроса о предоставлении муниципальной услуги, а также консультирование заявителей о порядке предоставления муниципальной услуги в МФЦ;

2) прием запроса о предоставлении муниципальной услуги и иных документов, необходимых для предоставления муниципальной услуги;

3) выдача заявителю результата предоставления муниципальной услуги.

МФЦ не уполномочен принимать решения об отказе в приеме документов, необходимых для предоставления муниципальной услуги.

III. Состав, последовательность и сроки выполнения административных процедур, требования к порядку их выполнения, в том числе особенности выполнения административных процедур в электронной форме, а также особенности выполнения административных процедур в МФЦ

3.1. Регистрация и прием к рассмотрению запроса о предоставлении муниципальной услуги

27. Основанием для регистрации и приема к рассмотрению запроса о предоставлении муниципальной услуги является получение Администрацией запроса о предоставлении муниципальной услуги и документов, необходимых для предоставления муниципальной услуги, в соответствии с пунктом 11 настоящего административного регламента.

28. Муниципальный служащий Администрации, ответственный за прием документов (далее – ответственный за прием документов) регистрирует запрос заявителя в системе электронного документооборота и делопроизводства «Дело» и направляет его муниципальному служащему, ответственному за предоставление муниципальной услуги (далее – ответственный исполнитель).

29. В целях приема и регистрации запроса о предоставлении муниципальной услуги исполнитель, ответственный за прием документов, устанавливает личность заявителя.

Способами установления личности заявителя являются:

1) паспорт гражданина Российской Федерации или иной документ, удостоверяющий личность заявителя, – при подаче запроса о предоставлении муниципальной услуги непосредственно в Администрацию или через МФЦ;

2) копия паспорта гражданина Российской Федерации или иного документа, удостоверяющего личность заявителя, – при подаче запроса о предоставлении муниципальной услуги почтовым отправлением в Администрацию;

3) федеральная государственная информационная система «Единая система идентификации и аутентификации в инфраструктуре, обеспечивающей информационно-технологическое взаимодействие информационных систем, используемых для предоставления государственных и муниципальных услуг в электронной форме» – при подаче запроса о предоставлении муниципальной услуги через Единый портал.

30. В целях приема к рассмотрению запроса о предоставлении муниципальной услуги ответственный исполнитель:

1) проверяет полноту и правильность оформления полученных документов;

2) устанавливает наличие или отсутствие оснований для отказа в приеме запроса о предоставлении муниципальной услуги и документов, необходимых для предоставления муниципальной услуги;

31. В случае наличия оснований для отказа в приеме запроса о предоставлении муниципальной услуги и документов, необходимых для предоставления муниципальной услуги, ответственный исполнитель подготавливает уведомление об отказе в приеме документов, необходимых для предоставления муниципальной услуги, (далее – уведомление об отказе в приеме документов) согласно приложению № 7 к настоящему административному регламенту.

В уведомлении об отказе в приеме документов указывается конкретное основание для отказа в приеме документов с разъяснением, в чем оно состоит.

Уведомление об отказе в приеме документов подписывается директором департамента муниципального имущества и направляется заявителю способом, определенным заявителем в запросе о предоставлении муниципальной услуги, не позднее одного рабочего дня, следующего за днем его подписания, либо выдается в день личного обращения за получением указанного уведомления в Администрацию.

32. В случае отсутствия оснований для отказа приеме запроса о предоставлении муниципальной услуги и документов, необходимых для предоставления муниципальной услуги ответственный исполнитель принимает запрос заявителя к рассмотрению.

33. Срок регистрации запроса о предоставлении муниципальной услуги указан в пункте 20 настоящего административного регламента.

3.2. Рассмотрение вопроса о предоставлении муниципальной услуги

34. Основанием для рассмотрения вопроса о предоставлении муниципальной услуги является регистрация запроса заявителя о предоставлении муниципальной услуги.

35. Ответственный исполнитель:

1) рассматривает документы, предоставленные заявителем в целях предоставления муниципальной услуги;

2) удостоверяется в факте внесения заявителем платы за предоставление муниципальной услуги через ГИС ГМП. При отсутствии информации о внесении заявителем платы за предоставление муниципальной услуги в ГИС ГМП ответственный исполнитель направляет межведомственный информационный запрос в Управление Федерального казначейства по Архангельской области и Ненецкому автономному округу;

3) проверяет наличие или отсутствие оснований для отказа в предоставлении выписки из реестра.

36. В случае наличия оснований для отказа в предоставлении выписки из реестра ответственный исполнитель подготавливает уведомление об отказе согласно приложению № 8 к настоящему административному регламенту.

В уведомлении об отказе указывается конкретное основание для отказа с разъяснением, в чем оно состоит (и указанием перечня документов и информации, отсутствие и (или) недостоверность которых стали причиной отказа, а также с указанием перечня установленных федеральными законами и (или) иными нормативными правовыми актами требований, несоответствие которым повлекло отказ в предоставлении выписки из реестра).

37. Выписка из реестра подписывается ответственным исполнителем, уведомление об отказе – директором департамента муниципального имущества.

38. Решение о предоставлении муниципальной услуги или об отказе в этом принимается в срок, предусмотренный пунктом 10 настоящего административного регламента.

3.3. Межведомственное информационное взаимодействие

39. В случае непредоставления заявителем документов, которые заявитель вправе предоставить по собственной инициативе, ответственный исполнитель направляет межведомственные информационные запросы:

для получения сведений, подтверждающих внесение платы за предоставление муниципальной услуги, в ГИС ГМП – в Управление Федерального казначейства по Архангельской области и Ненецкому автономному округу.

40. Указанные межведомственные информационные запросы направляются департаментом муниципального имущества через СМЭВ в течение двух рабочих дней, следующих за днем направления заявителю уникального идентификатора начисления посредством Единого портала.

3.4. Выдача результата предоставления муниципальной услуги

41. Основанием для выдачи результата предоставления муниципальной услуги является подготовка и подписание документов, предусмотренных пунктом 7 настоящего административного регламента (далее – результат предоставления муниципальной услуги).

42. Ответственный исполнитель в течение одного рабочего дня со дня принятия решения о предоставлении муниципальной услуги или об отказе в этом, но не позднее дня истечения максимального срока предоставления муниципальной услуги (пункт 10 настоящего административного регламента) направляет результат предоставления муниципальной услуги муниципальному служащему Администрации, ответственному за выдачу документов.

Если заявитель обратился за получением муниципальной услуги через МФЦ муниципальный служащий Администрации, ответственный за выдачу документов, направляет результат предоставления муниципальной услуги в МФЦ.

3.5. Исправление допущенных опечаток и ошибок в документах, являющихся результатом предоставления муниципальной услуги

43. Заявитель вправе обратиться в Администрацию с заявлением об исправлении допущенных опечаток и ошибок в документах, являющихся результатом предоставления муниципальной услуги, (далее – заявление об исправлении допущенных опечаток и ошибок) по форме согласно приложению № 9 к настоящему административному регламенту, лично либо почтовым отправлением.

44. В случае подтверждения наличия допущенных опечаток, ошибок в документах, являющихся результатом предоставления муниципальной услуги, Администрация вносит исправления в ранее выданный документ.

45. Документ, являющийся результатом предоставления муниципальной услуги, с внесенными исправлениями допущенных опечаток и ошибок либо решение об отказе во внесении исправлений в документ, являющийся результатом предоставления муниципальной услуги, по форме согласно приложению № 10 к настоящему административному регламенту направляется заявителю способом, указанным в заявлении об исправлении допущенных опечаток и ошибок, в течение пяти рабочих дней с даты поступления заявления об исправлении допущенных опечаток и ошибок.

46. Исчерпывающий перечень оснований для отказа в исправлении допущенных опечаток и ошибок в документах, являющихся результатом предоставления муниципальной услуги:

а) несоответствие заявителя кругу лиц, указанных в подразделе 1.2 настоящего административного регламента;

б) отсутствие факта допущения опечаток и ошибок в документах, являющихся результатом предоставления муниципальной услуги.

3.6. Выдача дубликата документов, являющихся результатом предоставления муниципальной услуги

47. Выдача дубликата документов, являющихся результатом предоставления муниципальной услуги, установленных пунктом 7 настоящего административного регламента, не предусмотрена. Сведения, содержащиеся в реестре имущества, являются актуальными (действительными) на дату подписания уполномоченным лицом департамента муниципального имущества соответствующей выписки из реестра.

3.7. Оставление запроса о предоставлении муниципальной услуги без рассмотрения

48. Заявитель не позднее одного рабочего дня, предшествующего дню окончания срока предоставления муниципальной услуги, вправе обратиться в Администрацию посредством личного обращения с заявлением об оставлении запроса о предоставлении муниципальной услуги без рассмотрения по форме согласно приложению № 11 настоящему административному регламенту.

49. На основании поступившего заявления об оставлении запроса о предоставлении муниципальной услуги без рассмотрения Администрация принимает решение об оставлении запроса о предоставлении муниципальной услуги без рассмотрения.

50. Решение об оставлении запроса о предоставлении муниципальной услуги без рассмотрения направляется заявителю по форме согласно приложению № 12 к настоящему административному регламенту способом, указанным заявителем в заявлении об оставлении запроса о предоставлении муниципальной услуги без рассмотрения, не позднее одного рабочего дня, следующего за днем поступления заявления об оставлении запроса о предоставлении муниципальной услуги без рассмотрения.

51. Оставление запроса о предоставлении муниципальной услуги без рассмотрения не препятствует повторному обращению заявителя в Администрацию за получением услуги.

IV. Способы информирования заявителей об изменении статуса рассмотрения запросов о предоставлении муниципальной услуги

52. При наличии технической возможности заявители информируются об изменении статуса рассмотрения запроса о предоставлении муниципальной услуги.

53. При предоставлении муниципальной услуги в электронной форме заявителю направляются:

1) уведомление о записи на прием в Администрацию или МФЦ, содержащее сведения о дате, времени и месте приема;

2) уведомление о регистрации запроса о предоставлении муниципальной услуги, содержащее сведения о факте регистрации запроса о предоставлении муниципальной услуги, а также сведения о дате окончания предоставления муниципальной услуги либо мотивированный отказ в приеме документов, необходимых для предоставления муниципальной услуги;

3) уведомление о факте получения информации, подтверждающей внесение платы за предоставление муниципальной услуги;

4) уведомление о результатах рассмотрения запроса о предоставлении муниципальной услуги, содержащее сведения о принятии положительного решения о предоставлении муниципальной услуги и возможности получить результат предоставления муниципальной услуги либо мотивированный отказ в предоставлении муниципальной услуги.

54. При предоставлении муниципальной услуги в иных формах заявителю направляются:

1) уведомление об отказе в приеме документов (при принятии такого решения);

2) результат предоставления муниципальной услуги.

ПРИЛОЖЕНИЕ № 2
к постановлению Администрации
городского округа
«Город Архангельск»
от 13 февраля 2026 г. № 227

«ПРИЛОЖЕНИЕ № 1
к административному регламенту
предоставления муниципальной услуги
«Выдача выписки из реестра
муниципального имущества,
принадлежащего городскому
округу «Город Архангельск»

Исчерпывающий перечень документов, необходимых для предоставления муниципальной услуги «Выдача выписки из реестра муниципального имущества, принадлежащего городскому округу «Город Архангельск»

I. Наименования документов и требования к ним

Цель обращения заявителей	Наименования документов	Требования к формам (форматам) документов и количеству экземпляров
1. Получение выписки из реестра муниципального имущества, принадлежащего городскому округу "Город Архангельск" (далее – выписка из реестра)	1) документы и информация, которые заявитель должен представить самостоятельно:	оригинал в 1 экземпляре копия документа в 1 экз. с предъявлением оригинала для сверки копия документа в 1 экз. с предъявлением оригинала для сверки – файл с расширением JPEG, JPG, BMP, PNG, PDF, XML, RAR, ZIP, 7z, SIG. Максимально допустимый размер файла – 50 Мб
	а) заявление о выдаче выписки из реестра муниципального имущества, принадлежащего городскому округу "Город Архангельск";	
	б) документ, удостоверяющий личность заявителя либо представителя заявителя;	
	в) документ, подтверждающий полномочия представителя заявителя действовать от имени заявителя в случае обращения за предоставлением муниципальной услуги представителем заявителя.	
	2) документы, которые заявитель вправе представить по собственной инициативе:	
	документ, подтверждающий внесение платы за выдачу выписки из реестра	копия документа – файл с расширением JPEG, JPG, BMP, PNG, PDF, XML, RAR, ZIP, 7z, SIG. Максимально допустимый размер файла – 50 Мб

II. Способы подачи документов

Документы, предусмотренные настоящим приложением, подаются одним из следующих способов:

- лично в Администрацию городского округа «Город Архангельск»;
- почтовым отправлением в Администрацию городского округа «Город Архангельск»;
- через Единый портал государственных и муниципальных услуг (функций);
- через Архангельский многофункциональный центр предоставления государственных и муниципальных услуг.

ПРИЛОЖЕНИЕ № 2
к административному регламенту
предоставления муниципальной услуги
«Выдача выписки из реестра
муниципального имущества,
принадлежащего городскому
округу «Город Архангельск»

В департамент муниципального имущества
Администрации городского округа «Город Архангельск»

от _____
(фамилия, имя, отчество (последнее - при наличии)
заявителя/ наименование юридического лица)
Адрес: _____
(местонахождение юридического лица,
место жительства физического лица)

контактный телефон: _____

ЗАЯВЛЕНИЕ о выдаче выписки из реестра муниципального имущества, принадлежащего городскому округу «Город Архангельск»

Прошу выдать выписку из реестра муниципального имущества, принадлежащего городскому округу «Город Архангельск», об объекте учета муниципального имущества

(наименование объекта учета муниципального имущества, для недвижимого имущества указываются улица, дом, корпус, строение, квартира (комната), подъезд, этаж)

Результат рассмотрения настоящего заявления прошу:

выдать на бумажном носителе при личном обращении в Администрацию городского округа "Город Архангельск"	
направить на бумажном носителе на почтовый адрес:	

«__» _____ 20__ г. _____ (дата) _____ (подпись) _____ (расшифровка подписи заявителя)

ПРИЛОЖЕНИЕ № 3
к административному регламенту
предоставления муниципальной услуги
«Выдача выписки из реестра
муниципального имущества,
принадлежащего городскому
округу «Город Архангельск»

Исчерпывающий перечень оснований для отказа в приеме запроса о предоставлении муниципальной услуги и документов, необходимых для предоставления муниципальной услуги «Выдача выписки из реестра муниципального имущества, принадлежащего городскому округу «Город Архангельск»

Цель обращения заявителей	Основания для отказа в приеме заявления о выдаче выписки из реестра муниципального имущества, принадлежащего городскому округу "Город Архангельск" и документов, необходимых для предоставления муниципальной услуги
1. Выдача выписки из реестра муниципального имущества, принадлежащего городскому округу "Город Архангельск" (далее – муниципальная услуга)	1) заявление о выдаче выписки из реестра муниципального имущества, принадлежащего городскому округу "Город Архангельск" представлено в орган местного самоуправления, в полномочия которого не входит предоставление муниципальной услуги; 2) лицо, подающее документы, не относится к числу заявителей в соответствии с пунктами 3, 4 административного регламента; 3) заявителем представлены документы, перечень, форма, способ подачи которых не соответствует приложению № 1, пункту 11 административного регламента; 4) один или несколько из представленных документов утратили силу на день обращения за получением муниципальной услуги; 5) представленные документы содержат подчистки и исправления текста; 6) представленные документы содержат повреждения, наличие которых не позволяет в полном объеме получить информацию и сведения, содержащиеся в документах; 7) выявлено несоблюдение установленных статьей 11 Федерального закона от 6 апреля 2011 года № 63-ФЗ "Об электронной подписи" условий признания электронной подписи действительной в документах, представленных в электронной форме.

ПРИЛОЖЕНИЕ № 4
к административному регламенту
предоставления муниципальной услуги
«Выдача выписки из реестра
муниципального имущества,
принадлежащего городскому
округу «Город Архангельск»

**Исчерпывающий перечень оснований
для отказа в предоставлении муниципальной услуги
«Выдача выписки из реестра муниципального имущества,
принадлежащего городскому округу «Город Архангельск»**

Цель обращения заявителей	Основания для отказа в предоставлении муниципальной услуги
1. Выдача выписки из реестра муниципального имущества, принадлежащего городскому округу "Город Архангельск" (далее – муниципальная услуга)	1) отсутствие в заявлении о выдаче выписки из реестра муниципального имущества, принадлежащего городскому округу "Город Архангельск" сведений, необходимых для однозначной идентификации объекта запроса; 2) отсутствие объекта запроса в реестре имущества, принадлежащего городскому округу "Город Архангельск"; 3) в заявлении о выдаче выписки из реестра муниципального имущества, принадлежащего городскому округу "Город Архангельск", содержится запрос в отношении нескольких объектов движимого или недвижимого имущества; 4) отсутствие платы за предоставление муниципальной услуги.

ПРИЛОЖЕНИЕ № 5
к административному регламенту предоставления муниципальной услуги «Выдача выписки из реестра муниципального имущества, принадлежащего городскому округу «Город Архангельск»

Реквизиты для оплаты за получение выписки из реестра муниципального имущества, принадлежащего городскому округу «Город Архангельск»

Получатель - УФК по Архангельской области и Ненецкому автономному округу (ДМИ),
ИНН 2901078408
КПП 290101001
БИК 011117401
ОКТМО 11701000,
Казначейский счет № 03100643000000012400,
Единый казначейский счет № 40102810045370000016,
ОКЦ № 2 СЗГУ Банка России // УФК по Архангельской области и Ненецкому автономному округу,
г. Архангельск
Код бюджетной классификации 813 113 01074 04 0000 130
Назначение платежа: наименование объекта имущества, в отношении которого запрашиваются сведения, место его расположения (адрес), фамилия, имя, отчество (при наличии) заявителя, реквизиты документа, удостоверяющего личность заявителя, либо номер страхового номера индивидуального лицевого счета застрахованного лица в системе персонализированного учета Пенсионного фонда Российской Федерации (СНИЛС).

ПРИЛОЖЕНИЕ № 6
к административному регламенту предоставления муниципальной услуги «Выдача выписки из реестра муниципального имущества, принадлежащего городскому округу «Город Архангельск»

В департамент муниципального имущества Администрации городского округа "Город Архангельск"

от _____
фамилия, имя, отчество (последнее - при наличии) заявителя/ полное наименование юридического лица

ИНН/код причины постановки на учет

_____ фамилия, имя, отчество (последнее - при наличии) представителя заявителя

реквизиты документа, удостоверяющего личность заявителя/ представителя заявителя

СНИЛС

_____ адрес электронной почты

_____ почтовый адрес

_____ номер контактного телефона

**ЗАЯВЛЕНИЕ
на возврат излишне уплаченного (взысканного) платежа**

Прошу платеж _____
наименование платежа, денежные средства в уплату которого подлежат возврату

в сумме _____ (_____)

_____ цифрами _____ прописью _____ рублей _____ копеек) излишне уплаченный (взысканный) по расчетному документу _____

_____ наименование расчетного документа дата расчетного документа

от _____ № _____ вернуть в связи с _____ причина возврата платежа _____ номер расчетного документа _____ на следующие реквизиты:

Расчетный счет _____
Банк _____
Корреспондентский счет _____
БИК _____

Приложения:

_____ (подпись) _____ (расшифровка подписи) _____ дата

ПРИЛОЖЕНИЕ № 7
к административному регламенту предоставления муниципальной услуги «Выдача выписки из реестра муниципального имущества, принадлежащего городскому округу «Город Архангельск»

Бланк

Адресат

**УВЕДОМЛЕНИЕ
об отказе в приеме документов, необходимых для предоставления муниципальной услуги «Выдача выписки из реестра муниципального имущества, принадлежащего городскому округу «Город Архангельск»**

В приеме документов для предоставления муниципальной услуги «Выдача выписки из реестра муниципального имущества, принадлежащего городскому округу «Город Архангельск» Вам отказано по следующим основаниям:

_____ (указывается наименование основания для отказа в приеме документов и разъяснение причин отказа в приеме документов)

Вы вправе повторно обратиться с заявлением о выдаче выписки из реестра муниципального имущества, принадлежащего городскому округу «Город Архангельск», после устранения указанных нарушений.

Данный отказ может быть обжалован в досудебном порядке путем направления жалобы в Администрацию городского округа «Город Архангельск», а также в судебном порядке. Дополнительно информируем:

_____ (указывается информация, необходимая для устранения причин отказа в приеме документов, а также иная дополнительная информация при наличии)

_____ (должность)

_____ (подпись)

_____ фамилия, имя, отчество (последнее - при наличии)

ПРИЛОЖЕНИЕ № 8
к административному регламенту предоставления муниципальной услуги «Выдача выписки из реестра муниципального имущества, принадлежащего городскому округу «Город Архангельск»

Бланк

Адресат

**УВЕДОМЛЕНИЕ
об отказе в предоставлении муниципальной услуги «Выдача выписки из реестра муниципального имущества, принадлежащего городскому округу «Город Архангельск»**

По результатам рассмотрения заявления о выдаче выписки из реестра муниципального имущества, принадлежащего городскому округу «Город Архангельск» от _____ 20 _____ № _____ принято решение об отказе в выдаче выписки из реестра муниципального имущества, принадлежащего городскому округу «Город Архангельск» по следующим основаниям:

_____ (указывается наименование основания для отказа в предоставлении муниципальной услуги и разъяснение причин отказа в предоставлении муниципальной услуги)

Данный отказ может быть обжалован в досудебном порядке путем направления жалобы в Администрацию городского округа «Город Архангельск», а также в судебном порядке.

_____ (должность)

_____ (подпись)

_____ фамилия, имя, отчество (последнее - при наличии)

ПРИЛОЖЕНИЕ № 9
к административному регламенту предоставления муниципальной услуги «Выдача выписки из реестра муниципального имущества, принадлежащего городскому округу «Город Архангельск»
В департамент муниципального имущества Администрации городского округа «Город Архангельск»

от _____
(фамилия, имя, отчество (последнее - при наличии) заявителя/ наименование юридического лица)

Адрес: _____
(местонахождение юридического лица, место жительства физического лица)

_____ контактный телефон:

**ЗАЯВЛЕНИЕ
об исправлении допущенных опечаток и ошибок в документах, являющихся результатом предоставления муниципальной услуги «Выдача выписки из реестра муниципального имущества, принадлежащего городскому округу «Город Архангельск»**

Прошу внести исправления в выписку из реестра муниципального имущества об объекте учета муниципального имущества от _____ № _____.
Указать сведения, в которых допущена опечатка/ ошибка

Приложение:

Результат рассмотрения настоящего заявления прошу:

выдать на бумажном носителе при личном обращении в Администрацию городского округа "Город Архангельск"	
направить на бумажном носителе на почтовый адрес:	

_____ (подпись)

_____ (расшифровка подписи)

_____ дата

ПРИЛОЖЕНИЕ № 10
к административному регламенту предоставления муниципальной услуги «Выдача выписки из реестра муниципального имущества, принадлежащего городскому округу «Город Архангельск»

Бланк

Адресат

**РЕШЕНИЕ
об отказе во внесении исправлений в документы, являющиеся результатом предоставления муниципальной услуги «Выдача выписки из реестра муниципального имущества, принадлежащего городскому округу «Город Архангельск»**

По результатам рассмотрения заявления об исправлении допущенных опечаток и ошибок в документах, являющихся результатом предоставления муниципальной услуги «Выдача выписки из реестра муниципального имущества, принадлежащего городскому округу «Город Архангельск» от _____ 20 _____ № _____ принято решение об отказе во внесении исправлений в _____

_____ по следующим основаниям:

_____ (указывается наименование основания для отказа во внесении исправлений в документы, являющиеся результатом предоставления муниципальной услуги, и разъяснение причин отказа)

Вы вправе повторно обратиться с заявлением об исправлении допущенных опечаток и ошибок в документах, являющихся результатом предоставления муниципальной услуги, после устранения указанных нарушений.

Данный отказ может быть обжалован в досудебном порядке путем направления жалобы в Администрацию городского округа «Город Архангельск», а также в судебном порядке. Дополнительно информируем:

_____ (должность)

_____ (подпись)

_____ фамилия, имя, отчество (последнее - при наличии)

ПРИЛОЖЕНИЕ № 11
к административному регламенту
предоставления муниципальной услуги
«Выдача выписки из реестра
муниципального имущества,
принадлежащего городскому
округу «Город Архангельск»

В департамент муниципального имущества
Администрации городского округа «Город Архангельск»

от _____
(фамилия, имя, отчество (последнее - при наличии)
заявителя/ наименование юридического лица)

Адрес: _____
(местонахождение юридического лица,
место жительства физического лица)

контактный телефон: _____

ЗАЯВЛЕНИЕ
об оставлении заявления о выдаче выписки из реестра
муниципального имущества, принадлежащего
городскому округу «Город Архангельск»
без рассмотрения

Прошу оставить заявление о выдаче выписки из реестра муниципального имущества, принадлежащего городскому округу «Город Архангельск» от _____ № _____ без рассмотрения.

Результат рассмотрения настоящего заявления прошу:

выдать на бумажном носителе при личном обращении в Администрацию городского округа "Город Архангельск"	
направить на бумажном носителе на почтовый адрес:	

(подпись)

(расшифровка подписи)

дата

ПРИЛОЖЕНИЕ № 12
к административному регламенту
предоставления муниципальной услуги
«Выдача выписки из реестра
муниципального имущества,
принадлежащего городскому
округу «Город Архангельск»

Бланк

Адресат

РЕШЕНИЕ
об оставлении заявления о выдаче выписки из реестра
муниципального имущества, принадлежащего городскому округу
«Город Архангельск», без рассмотрения

На основании Вашего заявления об оставлении заявления о выдаче выписки из реестра муниципального имущества, принадлежащего городскому округу «Город Архангельск», без рассмотрения от _____ 20__ № _____ Администрацией городского округа «Город Архангельск» принято решение об оставлении заявления о выдаче выписки из реестра муниципального имущества, принадлежащего городскому округу «Город Архангельск», от _____ 20__ № _____ без рассмотрения.

(должность)

(подпись)

фамилия, имя, отчество (последнее - при наличии)

».

ГЛАВА ГОРОДСКОГО ОКРУГА
«ГОРОД АРХАНГЕЛЬСК»

ПОСТАНОВЛЕНИЕ

от 13 февраля 2026 г. № 228

Об утверждении проекта внесения изменений в проект планировки
центральной части муниципального образования «Город Архангельск»
в границах части элемента планировочной структуры:
просп. Новгородский, ул. Карла Либкнехта, просп. Советских
космонавтов и ул. Поморская площадью 1,3305 га

В соответствии с Градостроительным кодексом Российской Федерации, Федеральным законом от 06 октября 2003 года № 131-ФЗ «Об общих принципах организации местного самоуправления в Российской Федерации», Уставом городского округа «Город Архангельск», учитывая результаты общественных обсуждений, **постановляю:**

1. Утвердить прилагаемый проект внесения изменений в проект планировки центральной части муниципального образования «Город Архангельск» в границах части элемента планировочной структуры: просп. Новгородский, ул. Карла Либкнехта, просп. Советских космонавтов и ул. Поморская площадью 1,3305 га.

2. Опубликовать постановление в газете «Архангельск – Город воинской славы» и на официальном сайте Администрации городского округа «Город Архангельск» в информационно-телекоммуникационной сети «Интернет».

Глава городского округа
«Город Архангельск»

Д.А. Морев

УТВЕРЖДЕН
постановлением Главы
городского округа
«Город Архангельск»
от 13 февраля 2026 г. № 228

ПРОЕКТ
внесения изменений в проект планировки центральной
части муниципального образования «Город Архангельск»
в границах части элемента планировочной структуры:
просп. Новгородский, ул. Карла Либкнехта,
просп. Советских космонавтов и ул. Поморская
площадью 1,3305 га

I. Положение о характеристиках планируемого развития территории,
в том числе о плотности и параметрах застройки территории,
о характеристиках объектов капитального строительства и необходимых
для функционирования таких объектов и обеспечения
жизнедеятельности граждан объектов коммунальной, транспортной
и социальной инфраструктур

1. Общие положения

Проект внесения изменений в проект планировки центральной части муниципального образования «Город Архангельск» в границах части элемента планировочной структуры: просп. Новгородский, ул. Карла Либкнехта, просп. Советских космонавтов и ул. Поморская площадью 1,3305 га (далее – проект планировки территории) содержит решения градостроительного планирования и застройки территории городского округа «Город Архангельск».

Объектом градостроительного планирования является часть элемента планировочной структуры: просп. Новгородский, ул. Карла Либкнехта, просп. Советских космонавтов и ул. Поморская, расположенная в Ломоносовском территориальном округе города Архангельска. Территория в границах разработки документации по планировке территории составляет 1,3305 га.

Технический заказчик: ООО «Стройлидериинвест Плюс», ИНН 2901216954, ОГРН 1112901007394.

Разработчик документации:

Проектная организация: ООО «АКСК», ИНН 2901156198, ОГРН 1062901067734, регистрационный номер члена саморегулируемой организации «Союз проектировщиков» П-111-002901156198-0041.

Основание для разработки проекта планировки территории:

распоряжение Главы городского округа «Город Архангельск» от 08 июля 2025 года № 3242р «О подготовке проекта внесения изменений в проект планировки центральной части муниципального образования «Город Архангельск» и проекта межевания территории городского округа «Город Архангельск» в границах части элемента планировочной структуры: просп. Новгородский, ул. Карла Либкнехта, просп. Советских космонавтов и ул. Поморская площадью 1,3305 га»;

задание на подготовку проекта внесения изменений в проект планировки центральной части муниципального образования «Город Архангельск» и проекта межевания территории городского округа «Город Архангельск» в границах части элемента планировочной структуры: просп. Новгородский, ул. Карла Либкнехта, просп. Советских космонавтов и ул. Поморская площадью 1,3305 га, утвержденное распоряжением Главы городского округа «Город Архангельск» от 08 июля 2025 года № 3242р.

Нормативно-правовая и методическая база для выполнения работ:
Градостроительный кодекс Российской Федерации;
Земельный кодекс Российской Федерации;
Жилищный кодекс Российской Федерации;
Водный кодекс Российской Федерации;
Градостроительный кодекс Архангельской области;
Федеральный закон от 30 марта 1999 года № 52-ФЗ «О санитарно-эпидемиологическом благополучии населения»;

Федеральный закон от 10 января 2002 года № 7-ФЗ «Об охране окружающей среды»;
Федеральный закон от 14 марта 1995 года № 33-ФЗ «Об особо охраняемых природных территориях»;
Федеральный закон от 25 июня 2002 года № 73-ФЗ «Об объектах культурного наследия (памятниках истории и культуры) народов Российской Федерации»;

Федеральный закон от 24 июня 1998 года № 89-ФЗ «Об отходах производства и потребления»;
Федеральный закон от 21 декабря 1994 года № 68-ФЗ «О защите населения и территорий от чрезвычайных ситуаций природного и техногенного характера»;

Федеральный закон от 29 декабря 2017 года № 443-ФЗ «Об организации дорожного движения в Российской Федерации и о внесении изменений в отдельные законодательные акты Российской Федерации»;
приказ Росреестра от 10 ноября 2020 года № П/0412 «Об утверждении классификатора видов разрешенного использования земельных участков»;

приказ Министерства строительства и жилищно-коммунального хозяйства РФ от 25 апреля 2017 года № 739/п «Об утверждении требований к цифровым топографическим картам и цифровым топографическим планам, используемым при подготовке графической части документации по планировке территории»;

постановление Правительства Российской Федерации от 31 марта 2017 года № 402 «Об утверждении Правил выполнения инженерных изысканий, необходимых для подготовки документации по планировке территории, и о внесении изменений в постановление Правительства Российской Федерации от 19 января 2006 г. № 20»;

РДС 30-201-98 «Инструкция о порядке проектирования и установления красных линий в городах и других поселениях Российской Федерации»;

СП 42.13330.2016. Свод правил. Градостроительство. Планировка и застройка городских и сельских поселений. Актуализированная редакция СНиП 2.07.01-89* (далее – СП 42.13330.2016);

СП 476.1325800.2020. Свод правил. Территории городских и сельских поселений. Правила планировки, застройки и благоустройства жилых микрорайонов (далее – СП 476.1325800.2020);

СП 82.13330.2016. Свод правил. Благоустройство территорий. Актуализированная редакция СНиП Ш-10-75;

СП 396.1325800.2018. Улицы и дороги населенных пунктов. Правила градостроительного проектирования;

генеральный план муниципального образования «Город Архангельск», утвержденный постановлением министерства строительства и архитектуры Архангельской области от 02 апреля 2020 года № 37-п (с изменениями), (далее – Генеральный план);

правила землепользования и застройки городского округа «Город Архангельск», утвержденные постановлением министерства строительства и архитектуры Архангельской области от 29 сентября 2020 года № 68-п (с изменениями), (далее – ПЗЗ);

проект центральной части муниципального образования «Город Архангельск», утвержденный распоряжением мэра города Архангельска от 20 декабря 2013 года № 4193р (с изменениями), (далее – ППТ центральной части);

решение Архангельской городской Думы от 25 октября 2017 года № 581 «Об утверждении Правил благоустройства городского округа «Город Архангельск» (с изменениями);

местные нормативы градостроительного проектирования городского округа «Город Архангельск», утвержденные решением Архангельской городской Думы от 20 сентября 2017 года № 567 (с изменениями), (далее – МНГП);

региональные нормативы градостроительного проектирования Архангельской области, утвержденные постановлением Правительства Архангельской области от 19 апреля 2016 года № 123-п (с изменениями), (далее – РНГП);

постановление Правительства Архангельской области от 18 ноября 2014 года № 460-п «Об утверждении границ зон охраны объектов культурного наследия (памятников истории и культуры) народов Российской Федерации, расположенных на территории исторического центра города Архангельска (в Ломоносовском, Октябрьском и Соломбальском территориальных округах)» (далее – Постановление № 460-п);

иные законы и нормативно-правовые акты Российской Федерации, Архангельской области, городского округа «Город Архангельск».

Целью разработки проекта планировки территории является: приведение проекта планировки территории в соответствие фактическому использованию земельного участка с кадастровым номером 29:22:050501:33, предоставленного по договору аренды от 02 апреля 2013 года № 4/261-1 (л), исключение наложения на него объекта, планируемого к строительству на смежном земельном участке, а также определение общей границы земельных участков с кадастровыми номерами: 29:22:050501:33 и 29:22:050501:9 с учетом необходимости обеспечения нормальной эксплуатации здания с кадастровым номером 29:22:050501:35;

определение характеристик планируемого развития территории, в том числе плотность и параметры застройки территории;

определение организации транспортного и пешеходного обслуживания территории в границах элемента планировочной структуры;

проработка вариантов планировочных и (или) объемно-пространственных решений застройки территории в границах элемента планировочной структуры.

Проект планировки территории определяет:

концепцию архитектурно-пространственного развития проектируемой территории;
параметры застройки;
очередность освоения территории;
организацию улично-дорожной сети и транспортного обслуживания;
развитие системы социального обслуживания, инженерного оборудования и благоустройства, развитие системы озеленения.

Согласно заданию, проект планировки территории состоит из основной части (Том 1), которая подлжет утверждению, и материалов по ее обоснованию (Том 2).

Масштаб графической части проекта планировки территории: М 1:1000.

Графические материалы разработаны с использованием сведений из информационной системы обеспечения градостроительной деятельности на территории городского округа «Город Архангельск» М 1:500.

Чертеж планировки территории графической части включает в себя:

красные линии;
границы существующих и планируемых элементов планировочной структуры;
границы зон планируемого размещения объектов капитального строительства.

Основной чертеж планировки территории представлен в приложении к настоящему проекту планировки территории.

2. Градостроительная ситуация

Часть элемента планировочной структуры: просп. Новгородский, ул. Карла Либкнехта, просп. Советских космонавтов и ул. Поморская расположена в Ломоносовском территориальном округе города Архангельска. Территория в границах разработки документации по планировке территории составляет 1,3305 га.

Границами разработки документации по планировке территории являются:

с северо-западной стороны – ул. Карла Либкнехта;

с северо-восточной стороны – внутриквартальные проезды и территории;

с юго-восточной стороны – ул. Поморская;

с юго-западной стороны – просп. Новгородский.

Климатические данные и местоположение района строительства:

район строительства – г. Архангельск;

климатические условия – район ПА;

расчетная зимняя температура наружного воздуха – минус 33 0С;

снеговой район – IV;

расчетное значение веса снегового покрова – 2,4 кПа (240 кг/кв. м);

ветровой район – II;

нормативное значение ветрового давления – 0,30 кПа (30 кг/кв. м);

зона влажности – влажная.

В соответствии со сводной картой планируемого размещения объектов местного значения муниципального образования «Город Архангельск» в составе Генерального плана в границах рассматриваемой части элемента планировочной структуры размещение объектов местного значения не планируется.

2.1. Краткая характеристика существующего использования территории, включая установленные ограничения, сведения о плотности и параметрах застройки территории в пределах, установленных градостроительным регламентом

В настоящее время территория района используется для размещения объектов капитального строительства многоквартирной жилой застройки, учреждений общественного назначения, инженерных коммуникаций.

Планировочная структура и архитектурно-пространственное решение разработаны в соответствии с общими принципами, заложенными в Генеральном плане.

В границах элемента планировочной структуры присутствуют линейные объекты в виде инженерных сетей водоснабжения, водоотведения, электроснабжения, теплоснабжения, связи.

Существующее благоустройство территории представлено в виде внутриквартальных проездов, газонов. Обеспеченность детскими и спортивными площадками – незначительная, парковочными стоянками – удовлетворительная. Парки, скверы на данной территории отсутствуют.

Функциональные зоны согласно Генеральному плану, в границах которых разрабатывается проект планировки территории:

зона смешанной и общественно-деловой застройки;

зона транспортной инфраструктуры.

Территориальные зоны согласно ПЗЗ, в границах которых разрабатывается проект планировки территории:

зона смешанной и общественно-деловой застройки (кодировое обозначение – О1-1).

Предельные параметры разрешенного строительства надлежит принимать в зависимости от видов разрешённого использования земельных участков согласно ПЗЗ.

Основные виды разрешенного использования зоны смешанной и общественно-деловой застройки (кодировое обозначение – О1-1):

для индивидуального жилищного строительства (2.1);

малоэтажная многоквартирная жилая застройка (2.1.1);

среднеэтажная жилая застройка (2.5);

многоэтажная жилая застройка (высотная застройка) (2.6);

коммунальное обслуживание (3.1);

социальное обслуживание (3.2);

бытовое обслуживание (3.3);

здравоохранение (3.4);

образование и просвещение (3.5);

культурное развитие (3.6);

религиозное использование (3.7);

общественное управление (3.8);

государственное управление (3.8.1);

обеспечение научной деятельности (3.9);

амбулаторное ветеринарное обслуживание (3.10.1);

деловое управление (4.1);

магазины (4.4);

банковская и страховая деятельность (4.5);

общественное питание (4.6);

гостиничное обслуживание (4.7);

развлечение (4.8);

служебные гаражи (4.9);

отдых (рекреация) (5.0);

обеспечение внутреннего правопорядка (8.3);

историко-культурная деятельность (9.3).

Условно разрешенные виды использования зоны смешанной и общественно-деловой застройки (кодировое обозначение – О1-1):

хранение автотранспорта (2.7.1);

общежития (3.2.4);

объекты торговли (торговые центры, торгово-развлекательные центры (комплексы) (4.2);

рынки (4.3);

объекты дорожного сервиса (4.9.1);

спорт (5.1);

причалы для маломерных судов (5.4);

производственная деятельность (6.0);

водный транспорт (7.3);

обеспечение обороны и безопасности (8.0);

земельные участки (территории) общего пользования (12.0).

Вспомогательные виды разрешенного использования допустимы только в качестве дополнительных по отношению к основным видам разрешенного использования и условно разрешенным видам использования и осуществляются совместно с ними согласно ПЗЗ.

Основными показателями плотности застройки является коэффициент застройки и коэффициент плотности застройки.

2.1.1. Зоны с особыми условиями использования территории

Схема границ зон с особыми условиями использования территории представлена в графической части материала по обоснованию.

Землепользование и застройка в зонах с особыми условиями использования территории осуществляются:

с соблюдением запретов и ограничений, установленных федеральным законодательством и законодательством Архангельской области, нормами и правилами для зон с особыми условиями использования территорий;

с соблюдением требований градостроительных регламентов, утверждаемых в отношении видов деятельности, не являющихся запрещенными или ограниченными, применительно к конкретным зонам с особыми условиями использования территорий;

с учетом историко-культурных, этнических, социальных, природно-климатических, экономических и иных региональных и местных традиций, условий и приоритетов развития территорий в границах зон с особыми условиями использования территорий.

Согласно Постановлению № 460-пп в границах проекта планировки отсутствуют объекты культурного наследия (памятники истории и культуры) народов Российской Федерации.

Часть элемента планировочной структуры находится в границах следующих зон с особыми условиями использования территорий:

зона регулирования застройки и хозяйственной деятельности 1 типа (ЗР3-1);

зона регулирования застройки и хозяйственной деятельности 3 типа (ЗР3-3);

третий пояс санитарной охраны источника водоснабжения;

охранные зоны инженерных коммуникаций;

третья подзона 29:00-6.454, четвертая подзона 29:00-6.453, пятая подзона 29:00-6.452, шестая подзона 29:00-6.451 приаэродромной территории аэродрома Архангельск (Талага).

2.1.1.1. Режим эксплуатации в границах охранной зоны объектов культурного наследия, зон регулирования застройки и хозяйственной деятельности ЗР3-1, ЗР3-3

В границах охранной зоны объекта культурного наследия, расположенного на территории исторического центра города Архангельска (в Ломоносовском, Октябрьском и Соломбальском территориальных округах) (далее – объект культурного наследия) разрешается:

проведение работ по сохранению объекта культурного наследия с условием сохранения размеров, пропорций и параметров объекта культурного наследия и его частей, применения строительных, отделочных материалов и цветовых решений, аналогичных тем, которые использовались при постройке объекта культурного наследия, сохранения формы и цвета оконных переплетов и расстекловки, входных (парадных) дверей и оформления дверных проемов, остекления балконов;

проведение научных исследований, в том числе археологических;

проведение работ по благоустройству территории объекта культурного наследия, сохранению и восстановлению (регенерации) историко-градостроительной и (или) природной среды объекта культурного наследия на основе разработанных проектов по восстановлению историко-градостроительной и (или) природной среды объекта культурного наследия;

возведение временных строений и сооружений для проведения работ, направленных на сохранение объекта культурного наследия;

возведение строений и сооружений, необходимых для проведения работ по обеспечению пожарной безопасности объекта культурного наследия, защиты его от динамических воздействий;

размещение элементов озеленения, не препятствующих визуальному восприятию объекта культурного наследия с основных точек обзора с установленными минимальными отступами от стен объекта культурного наследия;

размещение объектов инженерной инфраструктуры, обслуживающих охранную зону, не препятствуя визуальному восприятию объекта культурного наследия;

размещение вывесок, информационного оборудования, сопутствующих объекту культурного наследия, не препятствующих целостному визуальному восприятию объекта культурного наследия;

прокладка подземных инженерных сетей и коммуникаций, относящихся к функционированию объекта культурного наследия;

размещение объектов регулирования дорожного движения, пунктов остановки общественного транспорта, элементов уличного освещения и подсветки зданий, не препятствующих визуальному восприятию объекта культурного наследия;

ограниченное транспортное движение по дворовой территории объекта культурного наследия.

В границах охранной зоны объекта культурного наследия запрещается:

снос объекта культурного наследия и его частей, зданий и сооружений, обладающих признаками объекта культурного наследия;

строительство зданий и сооружений, за исключением возведения строений и сооружений, необходимых для проведения работ по обеспечению пожарной безопасности объекта культурного наследия, защиты его от динамических воздействий;

размещение на фасадах и крышах объекта культурного наследия инженерного оборудования, инженерных сетей и коммуникаций;

прокладка наземных сетей и коммуникаций;

прокладка подземных инженерных сетей и коммуникаций, не относящихся к функционированию объекта культурного наследия;

размещение постоянных автостоянок, не относящихся к функционированию объекта культурного наследия;

размещение рекламных щитов, баннеров, вывесок, препятствующих визуальному восприятию объекта культурного наследия и отдельных элементов его фасада;

изменение размеров, пропорций и параметров объекта культурного наследия и его частей, применение иных строительных или отделочных материалов и цветовых решений, чем те, которые использовались при строительстве объекта культурного наследия, изменение формы и цвета оконных переплетов и расстекловки, входных (парадных) дверей и оформления дверных проемов, остекления балконов объекта культурного наследия;

установка объектов торговли, элементов освещения, остановочных пунктов общественного транспорта, препятствующих визуальному восприятию объекта культурного наследия и отдельных элементов его фасада;

размещение спутниковых устройств и кондиционеров на главных фасадах и кровлях зданий объекта культурного наследия.

Требования общего характера к использованию земель в границах охранной зоны:

обеспечение пожарной безопасности объектов культурного наследия;

защита объектов культурного наследия от динамических воздействий;

защита объектов культурного наследия от акустических воздействий;

создание гидрогеологических и экологических условий, необходимых для сохранения объектов культурного наследия;

сохранение исторической планировки улиц;

сохранение исторически сложившихся границ земельных участков, в том числе:

ограничение изменения границ земельных участков при проведении землеустройства;

ограничение разделения земельных участков;

обеспечение визуального восприятия объекта культурного наследия в его историко-градостроительной и природной среде;

соблюдение предельных параметров разрешенного использования земельных участков объекта культурного наследия и иных объектов, находящихся над и под поверхностью земельных участков:

сохранение исторической линии застройки;

сохранение при ремонте и реставрации объекта культурного наследия размеров, пропорций и параметров объекта и его частей, применение строительных и отделочных материалов и цветовых решений, аналогичных тем, что использовались при постройке объекта;

уточнение параметров объектов культурного наследия и элементов благоустройства проводится на стадии разработки проекта сохранения объекта культурного наследия специализированными организациями;

минимальное расстояние от стен объекта до стволов низкорослых деревьев – 3 м, до кустарника – 1,5 м;

элементы озеленения не должны препятствовать визуальному восприятию объекта культурного наследия с основных точек обзора.

В границах охранной зоны (ОЗ) подлежат сохранению (помимо объектов культурного наследия) следующие элементы и параметры городской среды:

исторические направления улиц;

исторические красные линии и исторические линии застройки;

иерархия элементов исторической планировки и застройки;

ритм и модуль исторической застройки;

высотные характеристики исторической застройки;

ценные участки зеленых насаждений;

объемно-пространственная композиция исторической застройки, силуэтные характеристики;

тип организации уличного фронта;

историческая парцелляция;

стилистика и масштаб;

образные и типологические характеристики;

объемно-пространственная композиция.

В границах зоны регулирования застройки и хозяйственной деятельности объектов культурного наследия выделены зоны регулирования застройки и хозяйственной деятельности ЗР3-1, ЗР3-3.

В границах подзоны ЗР3-1 объектов культурного наследия разрешается:

строительство жилых и общественных зданий на основе архитектурных решений, стилистически увязанных с характером архитектуры сохранившейся характерной исторической застройки;

капитальный ремонт, реставрация существующей исторической застройки с сохранением размеров, пропорций и параметров объектов и их частей, применение строительных, отделочных материалов и цветовых решений, аналогичных тем, что использовались при постройке объектов культурного наследия, сохранение формы и цвета оконных переплетов и расстекловки, входных (парадных) дверей и оформления дверных проемов;

реконструкция и нейтрализация существующих дисгармонирующих объектов с учетом ограничений, установленных настоящими режимами к объемно-пространственным характеристикам зданий, и требований по увязыванию архитектурных и цветовых решений с характером архитектуры близлежащих объектов исторической застройки;

проведение работ по благоустройству территории, сохранению и восстановлению историко-градостроительной среды;

возведение временных строений и сооружений для проведения работ, направленных на сохранение объектов исторической застройки, благоустройство территории, формирующей историко-градостроительную среду;

возведение строений и сооружений, необходимых для проведения работ по обеспечению пожарной безопасности объектов исторической застройки, защиты их от динамических воздействий;

размещение объектов регулирования дорожного движения;

проведение научных исследований, в том числе археологических;

ползельная разборка зданий при реконструкции аварийных зданий;

устройство фундаментов методами без использования забивных свай – при новом строительстве;

строительство подземных сооружений при наличии инженерно-геологической экспертизы, подтверждающей отсутствие негативного влияния этих сооружений на окружающую историческую застройку;

на территории открытых городских пространств локальное изменение лицевых фасадов на уровне первых этажей: устройство витрин и дверных проемов, не искажающих общее архитектурное решение, устройство мансард без изменения конфигурации крыши на участках утраченной застройки;

снос ветхих объектов, не обладающих признаками объекта культурного наследия, при условии согласования с министерством, и научной фиксации (по предписанию министерства), а также при условии сохранения и музеефикации ценных фасадных деталей, выполненных из дерева и (или) из металла, сохранившихся на зданиях, подлежащих сносу;

сохранение и восстановление (регенерация) зеленых насаждений на территориях скверов, придомовых участков, разделительных полосах улиц; благоустройство этих территорий с устройством ограждений, лавок, других малых архитектурных форм;

размещение на прибрежных территориях объектов рекреационного назначения и объектов торговли (яхт-клубы, лодочные станции, кафе и т.п.) при условии принятия максимальной их высоты в пределах одного этажа (6 м от планировочной отметки земли до венчающего карниза) и нейтральной стилистики;

размещение новых сооружений преимущественно по принципу замены существующих сооружений аналогичными либо меньшими по габаритам;

принятие габаритов и форм объектов, обеспечивающих масштабное соответствие с окружающей исторической природной средой, исключающих создание фона, неблагоприятного для восприятия объекта культурного наследия;

принятие максимальной высоты в пределах трех-четырёх этажей высотой по 3,5 м (12 – 15 м от основной отметки земли до венчающего карниза на участках, являющихся смежными с охранной зоной).

В границах подзоны ЗР3-1 объектов культурного наследия запрещаются:

размещение новых и расширение существующих промышленных, коммунально-складских и иных предприятий, не связанных с потребностями исторически сложившихся функциональных зон, имеющих культурный, общественный, учебно-воспитательный, жилой характер;

изменение физических параметров объектов открытого акционерного общества «Архангельскхлеб» и ликероводочного завода открытого акционерного общества «Алвиз» при наращивании мощностей данных объектов;

применение типового проектирования и осуществление нового строительства по индивидуальным проектам, за исключением случаев, предусмотренных абзацем вторым пункта 2.1 раздела II настоящих регламентов;

отводы земельных участков под новое строительство без согласования с министерством;

исключение закрытия коридоров и бассейнов видимости с точек наилучшего восприятия архитектурных (градостроительных) доминант, ансамблей и памятников;

снос деревянных и полукаменных ценных объектов историко-градостроительной среды и объектов, обладающих признаками объекта культурного наследия;

строительство торговых центров, площадь которых превышает 450 кв. м торговых площадей;

строительство и хозяйственное использование исторических зеленых насаждений и ценных участков зеленых насаждений, их формы и площади при осуществлении благоустройства участков в границах подзоны ЗР3-1.

В границах подзоны ЗР3-1 объектов культурного наследия необходимо:

сохранение панорамного обзора набережной Северной Двины с сохранением доминирующего значения сложившихся здесь архитектурных (градостроительных) доминант;

согласование сноса существующей исторической застройки с министерством;

сохранение участков исторических зеленых насаждений и ценных участков зеленых насаждений, их формы и площади.

Объектами охраны подзоны ЗР3-3 являются сохранившиеся элементы планировочной структуры и ценные участки зеленых насаждений

2.1.1.2. Режим эксплуатации в границах третьего пояса санитарной охраны источника водоснабжения Требования к организации и эксплуатации зон санитарной охраны (далее – ЗСО) определяются в соответствии с СанПиН 2.1.4.1110-02 «Зоны санитарной охраны источников водоснабжения и водопроводов питьевого назначения» (далее – СанПиН 2.1.4.1110-02).

Мероприятия по третьему поясу подземных источников водоснабжения:

выявление, тампонируемые скважин, представляющих опасность в части возможности загрязнения водоносных горизонтов;

бурение новых скважин и новое строительство, связанное с нарушением почвенного покрова, производится при обязательном согласовании с центром государственного санитарно-эпидемиологического надзора;

запрещение закачки отработанных вод в подземные горизонты, подземного складирования твердых отходов и разработки недр земли;

своевременное выполнение необходимых мероприятий по санитарной охране поверхностных вод, имеющих непосредственную гидрологическую связь с используемым водоносным горизонтом, в соответствии с гигиеническими требованиями к охране поверхностных вод.

Мероприятия по третьему поясу ЗСО поверхностных источников водоснабжения в соответствии с СанПиН 2.1.4.1110-02:

выявление объектов, загрязняющих источники водоснабжения, с разработкой конкретных водоохраных мероприятий, обеспеченных источниками финансирования, подрядными организациями и согласованных с центром государственного санитарно-эпидемиологического надзора;

регулирование отведения территории для нового строительства жилых, промышленных и сельскохозяйственных объектов, а также согласование изменений

технологий действующих предприятий, связанных с повышением степени опасности загрязнения сточными водами источника водоснабжения;

недопущение отведения сточных вод в зоне водосбора источника водоснабжения, включая его притоки, не отвечающих гигиеническим требованиям к охране поверхностных вод;

все работы, в том числе добыча песка, гравия, дноуглубительные, в пределах акватории ЗСО допускаются по согласованию с центром государственного санитарно-эпидемиологического надзора лишь при обосновании гидрологическими расчетами отсутствия ухудшения качества воды в створе водозабора;

использование химических методов борьбы с эвтрофикацией водоемов допускается при условии применения препаратов, имеющих положительное санитарно-эпидемиологическое заключение государственной санитарно-эпидемиологической службы Российской Федерации;

при наличии судоходства необходимо оборудование судов, дебаркадеров и брандвахт устройствами для сбора фановых и подсланевых вод и твердых отходов; оборудование на пристанях сливных станций и приемников для сбора твердых отходов.

В пределах санитарно-защитной полосы водоводов должны отсутствовать источники загрязнения почвы и грунтовых вод.

2.1.1.3. Режим эксплуатации в границах третьей, четвертой, пятой, шестой подзон приаэродромной территории аэродрома Архангельск (Талаги)

Использование земельных участков и объектов капитального строительства в границах приаэродромной территории осуществляется в соответствии с постановлением Правительства Российской Федерации от 02 декабря 2017 года № 1460 «Об утверждении Правил установления приаэродромной территории, Правил выделения на приаэродромной территории подзон и Правил разрешения разногласий, возникающих между высшими исполнительными органами государственной власти субъектов Российской Федерации и уполномоченными Правительством Российской Федерации федеральными органами исполнительной власти при согласовании проекта решения об установлении приаэродромной территории, если положениями о зонах с особыми условиями использования территории, утвержденными Правительством Российской Федерации в соответствии со статьей 106 Земельного кодекса Российской Федерации, не установлены иные требования и ограничения.

На приаэродромной территории подзоны, в которых устанавливаются ограничения использования объектов недвижимости и осуществления деятельности:

третья подзона, в которой запрещается размещать объекты, высота которых превышает ограничения, установленные уполномоченным Правительством Российской Федерации федеральным органом исполнительной власти (далее – уполномоченный федеральный орган) при установлении соответствующей приаэродромной территории;

четвертая подзона, в которой запрещается размещать объекты, создающие помехи в работе наземных объектов средств и систем обслуживания воздушного движения, навигации, посадки и связи, предназначенных для организации воздушного движения и расположенных вне первой подзоны, за исключением объектов, предназначенных для пресечения нахождения беспилотных воздушных судов в воздушном пространстве органами государственной власти, организациями и лицами, на которые законодательством Российской Федерации возложены такие полномочия;

пятая подзона, в которой запрещается размещать опасные производственные объекты, определенные Федеральным законом «О промышленной безопасности опасных производственных объектов», функционирование которых может повлиять на безопасность полетов воздушных судов;

шестая подзона, в которой запрещается размещать объекты, способствующие привлечению и массовому скоплению птиц.

В отношении аэродромов, введенных в эксплуатацию до дня вступления в силу Федерального закона от 01 июля 2017 года № 135-ФЗ «О внесении изменений в отдельные законодательные акты Российской Федерации в части совершенствования порядка установления и использования приаэродромной территории и санитарно-защитной зоны» до установления приаэродромных территорий в порядке, предусмотренном Воздушным кодексом Российской Федерации, ограничения использования земельных участков и (или) расположенных на них объектов недвижимости и осуществления экономической и иной деятельности, установленные до дня вступления в силу настоящего Федерального закона, ограничения использования земельных участков и (или) расположенных на них объектов недвижимости и осуществления экономической и иной деятельности, установленные в границах приаэродромных территорий или полос воздушных подходов на аэродромах, санитарно-защитных зон аэродромов, зон санитарных разрывов аэродромов, не применяются в отношении объектов капитального строительства, архитектурно-строительное проектирование, строительство, реконструкция которых согласованы собственником соответствующего аэродрома и (или) уполномоченным органом государственной власти, осуществляющим полномочия собственника соответствующего аэродрома, а также в отношении земельных участков и (или) расположенных на них объектов недвижимости, права на которые возникли у граждан или юридических лиц до дня вступления в силу настоящего Федерального закона, за исключением случаев, если эти ограничения установлены в целях обеспечения безопасности полетов воздушных судов.

2.2. Основные направления развития территории, включая характеристики объектов капитального строительства жилого, производственного, общественно-делового и иного назначения и необходимых для функционирования таких объектов и обеспечения жизнедеятельности человека объектов коммунальной, транспортной, социальной инфраструктуры, в том числе объектов, включенных в программы комплексного развития систем коммунальной инфраструктуры, программы комплексного развития транспортной инфраструктуры, программы комплексного развития социальной инфраструктуры

Пункт разрабатывается с учетом норм градостроительного проектирования и с учетом МНГП.

МНГП устанавливают совокупность расчетных показателей минимально допустимого уровня обеспеченности объектами местного значения, объектами благоустройства территории, иными объектами местного значения и расчетных показателей максимально допустимого уровня территориальной доступности таких объектов для населения городского округа «Город Архангельск».

2.2.1. Расчет численности проживающих людей

Расчет численности проживающих людей в жилых домах выполнен исходя из рекомендаций СП 42.13330.2016

Норма площади жилого дома и квартиры в расчете 30 кв. м на одного человека согласно таблице 5.1 СП 42.13330.2016 и решению технического заказчика.

Общая площадь жилых помещений принята в размере 75 процентов от общей площади жилых зданий и составляет для существующего положения:

15 430,6 кв. м x 75 % = 11 572,9 кв. м, где:

15 430,6 кв. м – общая площадь жилых домов.

Проектом планировки строительство новых объектов жилой застройки не предусмотрено.

Расчет численности населения сведен в таблицу № 1.

Таблица № 1

Вид застройки	Общая жилая площадь, кв. м	Расчет	Кол-во человек
Существующее положение			
Многоквартирная жилая застройка (номер на плане 2, 3, 4)	11 572,9	11 572,9 кв. м / 30 кв. м/чел	386
Итого			386

Плотность населения на территории проектирования составляет 290 чел./га (386 чел./1,3305 га). Плотность населения жилого микрорайона в границах части элемента планировочной структуры не превышает нормативного показателя в 450 чел./га согласно пункту 7.6 СП 42.13330.2016.

2.2.2. Расчет площади нормируемых элементов дворовой территории

Согласно требованиям СП 42.13330.2016 в микрорайонах (кварталах) жилых зон необходимо предусматривать размещение площадок общего пользования различного назначения с учетом демографического состава населения, типа застройки, природно-климатических и других местных условий. Состав площадок и размеры их территории должны определяться РНГП, МНГП и правилами благоустройства территории городского округа с учетом пунктов 8.2, 8.3 СП 476.1325800.2020

Расчет параметров площадок общего пользования различного назначения представлен в таблице № 2.

Таблица № 2

Площадки	Удельные размеры площадок (кв. м/чел.)	Формула расчета	Требуемая площадь площадок, кв. м	Сущ. положение, кв. м	Расстояние от площадок до окон жилых домов и общественных зданий (м)
Детские игровые площадки (для игр детей дошкольного и младшего школьного возраста)	0,4-0,7	0,7 x 386 x 0,5 ¹	135,1	104,8	10
Для отдыха взрослого населения	0,1-0,2	0,2 x 386 x 0,5 ¹	38,6	-	8
Для занятий физкультурой взрослого населения	1,0	1,0 x 386 x 0,5 ¹	193,0	-	10-40
Для хозяйственных целей	0,15	0,15 x 386	57,9	-	20
Площадка для выгула собак**			400-600		40
Итого			824,6	104,8	

¹ Сокращение зон на 50 процентов согласно СП 476.1325800 в зависимости от климатической зоны ПА.

Места размещения хозяйственных площадок для сушки белья до окон жилых и общественных зданий не нормируются в соответствии с пунктом 7.5 СП 42.13330.2016.

Места размещения площадок для сбора твердых коммунальных отходов (ТКО)/крупногабаритных отходов (КГО) закрытого типа с нарушением санитарных расстояний от окон жилых зданий и площадок общего пользования подлежат согласованию с органами местного самоуправления и Управлением Роспотребнадзора по Архангельской области по результатам работы комиссии об определении места сбора и накопления ТКО.

В связи со стесненностью территории проектирования площадки для выгула собак предлагаются к размещению в соседнем микрорайоне на озелененных территориях с учетом нормативного расстояния 40 м от окон жилых домов и общественных зданий.

2.2.3. Озелененные территории и зеленые зоны

2.2.3.1. Озелененные территории микрорайона.

Площадь озелененной территории микрорайона (квартала) многоквартирной застройки жилой зоны (без учета участков общеобразовательных и дошкольных образовательных учреждений) должна соответствовать требованиям СП 42.13330.2016 и быть не менее 25 процентов площади территории квартала.

В площадь отдельных участков озелененной территории включаются площадки для отдыха взрослого населения, детские игровые площадки (в том числе групповые площадки встроенных и встроенно-пристроенных дошкольных организаций, если они расположены на внутримышечной территории), пешеходные дорожки, если они занимают не более 30 процентов общей площади участка.

Расчет требуемой площади озелененных территорий:

(1,3305 га - 0,20814 га) x 0,25 = 0,28059 га, где:

1,3305 га – площадь части элемента планировочной структуры;

0,20814 га – площадь территории детских дошкольных организаций.

Территориальная доступность озелененных территорий микрорайона, в том числе до детских игровых, спортивных площадок, площадок для отдыха взрослого населения выполняется и составляет менее 30 минут пешей ходьбы, уровень обеспеченности выполняется.

2.2.3.2. Озелененные территории общего пользования

Согласно таблице 6 РНГП, минимально допустимая площадь озелененных территорий общего пользования жилых районов в границах городских округов: 6 кв. м на одного человека.

Необходимая площадь озелененных территорий общего пользования:

6 кв. м/чел. x 386 чел. = 0,2316 га.

Обеспеченность объектами озелененных территорий общего пользования общегородского значения (детские парки, городские парки); цветочно-оранжерейные хозяйства; питомники древесных и кустарниковых растений выполняется путем их расположения в границах городского округа.

Территориальная доступность озелененных территорий общего пользования для населения планировочного района выполняется в пределах 30 минут пешей ходьбы.

2.2.4. Объекты социального и культурно-бытового обеспечения

Расчет показателей обеспеченности территории образовательными учреждениями, учреждениями торговли и общественного питания представлен в таблице № 3.

Таблица № 3

Показатель	Количество мест			
	Детские дошкольные учреждения	Общеобразовательные школы	Предприятия торговли	Предприятия обществ. питания
Нормативный показатель	100 мест на 1 тыс. человек	180 мест на 1 тыс. человек	280 кв. м торг. площади на 1 тыс. человек	40 мест на 1 тыс. человек
Проектный показатель на 386 человек	39 мест	70 мест	108,1 кв. м	16 мест
Радиус обслуживания ²	не более 500 м, в условиях стесненной городской застройки и труднодоступной местности – 800 м		при многоэтажной застройке 500 м	

² Радиус обслуживания принят согласно пункту 2.1.2 СП 2.4.3648-20 «Санитарно-эпидемиологические требования к организациям воспитания и обучения, отдыха и оздоровления детей и молодежи» и таблице 10.1 СП 42.13330.2016.

2.2.4.1. Детские дошкольные учреждения

Ближайшие существующие дошкольные учреждения расположены:

в смежных микрорайонах:

планируемый детский сад на 125 мест согласно Генеральному плану; МБДОУ «Центр развития ребенка – детский сад № 50 «Искорка» по адресу: ул. Свободы, д. 39 (150 мест);

МБДОУ «Детский сад общеразвивающего вида № 147 «Рябиношка» по адресу: ул. Поморская, д. 13, корп. 2 (375 мест).

Расчетные нормы по детским дошкольным учреждениям для проектируемой территории обеспечиваются в радиусе обслуживания 500 м в количестве 650 мест при необходимом количестве 39 мест. Доступность выполняется.

2.2.4.2. Общеобразовательные учреждения

Ближайшие существующие дошкольные учреждения расположены в границах элемента планировочной структуры:

МБОУ «Средняя школа № 22» по адресу: просп. Советских космонавтов, д. 69 (765 мест).

Расчетные нормы по общеобразовательным учреждениям для проектируемой территории обеспечиваются в 765 мест при необходимом количестве 70 мест.

Проектируемая территория находится в пределах радиуса обслуживания общеобразовательных учреждений – 500 м. Доступность выполняется.

2.2.4.3. Продовольственные и непродовольственные товары, предприятия общественного питания

Ближайшие существующие предприятия обслуживания первой необходимости – магазины смешанной торговли (по продаже продовольственными и непродовольственными товарами), аптеки, расположены в границах элемента планировочной структуры:

магазин, ул. Воскресенская, д. 14 – 50 кв. м торговой площади;

магазин, ул. Воскресенская, д. 20 – 50 кв. м торговой площади;

магазин, ул. Воскресенская, д. 59 – 250 кв. м торговой площади.

Расчетные нормы по предприятиям торговли для проектируемой территории обеспечиваются в 1 100 кв. м торговой площади при необходимом количестве 108,1 кв. м.

Ближайшие существующие предприятия общественного питания расположены в смежных микрорайонах:

кафе быстрого питания, ул. Воскресенская, д. 14 – 44 места;

кафе, ул. Воскресенская, д. 16 – 50 мест;

кафе, ул. Поморская, д. 54 – 45 мест.

Расчетные нормы по предприятиям общественного питания для проектируемой территории обеспечиваются в 139 мест при необходимом количестве 16 мест.

Проектируемая территория находится в пределах радиуса обслуживания данными предприятиями и доступность выполняется.

2.2.4.4. Объекты физической культуры и спорта местного значения

Расчет показателей обеспеченности объектами физической культуры представлен в таблице № 4.

Таблица № 4

Наименование объектов	Единица измерения в расчете на 1 тыс. чел.	Значение показателя	Проектное решение
Стадион	мест на трибунах	45	45 x 0,386 = 18 мест
Спортзал	кв. м площади пола	350	350 x 0,386 = 135,1 кв. м
Бассейн	кв. м зеркала воды	75	75 x 0,386 = 29,0 кв. м

В соответствии со сводной картой планируемого размещения объектов местного значения городского округа «Город Архангельск» на расчетный срок до 2040 года в составе Генерального плана в границах элемента планировочной структуры не предусматривается размещение объектов физической культуры и спорта местного значения в виде стадионов, спортзалов, бассейнов.

Уровень обеспеченности объектами физической культуры и спорта городского значения выполняется в границах территориального округа города Архангельска. Ближайшие физкультурно-оздоровительные центры располагаются по адресу:

стадион «Динамо», ул. Садовая, д. 8 – 5 000 мест на трибунах;
ледовая арена в ТРЦ «Гитан-Арена», ул. Воскресенская, д. 20;
фитнес-клуб «Фитнес джаз», просп. Советский космонавтов, д. 80;
Фитнес-клуб «Palestra», ул. Воскресенская, д. 19;
бассейн Дворца детского и юношеского творчества, наб. Северной Двины, д. 73 – площадь зеркала воды 250 кв. м;

бассейн «Водник» просп. Троицкий, д. 122 – площадь зеркала воды 1 000 кв. м.
Доступность объектов физической культуры и спорта местного значения в виде стадионов, спортзалов, бассейнов физкультурно-спортивных центров жилых районов обеспечивается в пределах радиуса доступности 1 500 м.

2.2.4.5. Предприятия коммунально-бытового обслуживания и связи
Расчет показателей обеспеченности объектами коммунально-бытового обеспечения представлен в таблице № 5.

Таблица № 5

Наименование объектов	Единица измерения в расчете на 1 тыс. чел.	Значение показателя	Формула расчета
Предприятия бытового обслуживания	рабочих мест	9	$9 \times 0,386 = 4$
Бани, сауны	мест	8	$8 \times 0,386 = 3$
Гостиницы	мест	6	$6 \times 0,386 = 3$

В ближайшей шаговой доступности расположены предприятия бытового обслуживания: мастерская по изготовлению ключей, ул. Воскресенская, д. 14 – 1 рабочее место; мастерская по изготовлению ключей, ул. Воскресенская, д. 20 – 1 рабочее место; мастерская по ремонту часов, ул. Воскресенская, д. 20 – 1 рабочее место; ателье, ул. Воскресенская, д. 20 – 4 рабочих места; парикмахерская, ул. Карла Либкнехта, д. 48 – 2 рабочих мест; парикмахерская, просп. Советских космонавтов, д. 76 – 3 рабочих места; сауна, ул. Серафимовича, д. 34 – 10 мест; баня, ул. Карла Либкнехта, д. 17 – 12 мест; отель, просп. Новгородский, д. 109 – 25 мест; гостиница, ул. Серафимовича, д. 34 – 15 мест.

Расчетные нормы по предприятиям бытового обслуживания для проектируемой территории обеспечиваются в 39 мест при необходимом количестве 37 мест.

Расчетные нормы по баням, саунам для проектируемой территории обеспечиваются в 22 места при необходимом количестве 3 места.

Расчетные нормы по гостиницам для проектируемой территории обеспечиваются в 40 мест при необходимом количестве 3 места.

Доступность 500 м обеспечивается. Обеспеченность и доступность предприятиями коммунально-бытового обслуживания выполняется.

Предприятия связи
На территории, смежной с территорией проектирования расположено почтовое отделение связи: почта России по адресу: ул. Воскресенская, д. 75, корп. 1.

Обеспеченность предприятиями связи выполняется в пределах радиуса обслуживания 500 м, доступность выполняется и не превышает 30 мин. пешей ходьбы.

2.2.4.6. Объекты культуры и социального обеспечения местного значения
Согласно МНПГ, глава 8, статья 25 в проекте планировки территории допустимо не отображать показатели обеспеченности объектами культуры и социального обеспечения местного значения такими как:

учреждения клубного типа, дома культуры и прочие развлекательные учреждения, кинотеатры; уровень обеспеченности библиотеками; уровень обеспеченности выставочными залами, музеями.
Уровень обеспеченности данными объектами выполняется в границах территориального округа города Архангельска.

2.2.4.7. Поликлиники и медицинские учреждения
При расчете емкости учреждений, организаций и предприятий обслуживания следует использовать РНПГ (в случае отнесения их объектов к объектам регионального или местного значения), а также социальные нормативы обеспеченности согласно пункту 10.1 Изменений № 3 к СП 42.13330.2016.

Расчетные показатели минимально допустимого уровня обеспеченности медицинскими организациями, оказывающими медицинскую помощь в амбулаторных условиях (поликлиники) согласно РНПГ представлены в таблице № 6.

Таблица № 6

Основная часть (расчетные показатели)	Правила и область применения расчетных показателей	Формула расчета	Значение показателя
Уровень обеспеченности, посещений в смену	181,5 посещения в смену на 10 тыс. человек	$181,5 \times 0,0386$	7 посещений в смену

На территории, смежной с территорией проектирования расположены: ФГБУЗ Северный медицинский клинический центр им. Н.А. Семашко, наб. Северной Двины д. 66, доступность 815 м;

Проектируемая территория находится в пределах радиуса обслуживания медицинскими учреждениями – 1 000 м. Доступность выполняется.

2.3. Предложения по размещению новых объектов
Основные требования к объекту проектирования (номер на плане – 1) представлены в таблице № 7.

Таблица № 7

Номер на плане	Предельные размеры земельных участков и предельные параметры разрешенного строительства, реконструкции объектов капитального строительства в соответствии с ПЗЗ	Планируемые проектные решения
Земельный участок 29:22:050501:9		
1	Минимальные размеры земельного участка – 1 000 кв. м. Максимальные размеры земельного участка не подлежат установлению. Минимальный процент застройки в границах земельного участка – 10. Максимальный процент застройки в границах земельного участка – 50. Предельное количество надземных этажей – 8. Предельная высота объекта не более 40 м. Минимальная доля озеленения территории – 15 %	Применение основного вида разрешенного использования земельного участка – деловое управление (4.1). Реконструкция административного здания 29:22:050501:35. Планируемый параметры застройки: площадь 3У – 653 кв. м; площадь застройки – 404,8 кв. м; процент застройки – 62%; площадь озеленения – 152 кв. м; процент озеленения – 23,3%; этажность – 4 этажа. Требуемое число машино-мест – 16

Технико-экономические показатели представлены в таблице № 8.

Таблица № 8

№ п\п	Наименование	Ед. изм.	Существ. положение	Проект. положение
1	Территория в границах проектирования:	га	1,3305	1,3305
	зона смешанной и общественно-деловой застройки		1,2835	1,2835
	зона транспортной инфраструктуры		0,0470	0,0470
2	Площадь застройки, в том числе:	га	3,13674	3,53753
	зона смешанной и общественно-деловой застройки		0,29193	0,29193
	зона транспортной инфраструктуры		-	-
3	Коэффициент застройки (отношение площади, занятой под зданиями и сооружениями, к площади территории (функциональной зоны))	Нормативный показатель согласно СП 42.13330.2016	-	-
	зона смешанной и общественно-деловой застройки		0,8	0,21
	зона транспортной инфраструктуры		-	-

№ п\п	Наименование	Ед. изм.	Существ. положение	Проект. положение
4	Коэффициент плотности застройки (отношение суммарной поэтажной площади зданий и сооружений к площади территории (функциональной зоны))	Нормативный показатель согласно Генеральному плану	-	-
	зона смешанной и общественно-деловой застройки		1,7	1,40
	зона транспортной инфраструктуры		-	-
5	Общая площадь всех этажей (по внешним размерам зданий):	га	1,85866	1,89914
	зона смешанной и общественно-деловой застройки		0,85361	0,90405
	зона транспортной инфраструктуры		9,26957	15,65271
6	Плотность населения	чел./га	290	290
7	Количество населения	чел.	386	386

2.4. Предложения по развитию транспортной инфраструктуры территории

Схема организации движения транспорта, а также схема организации улично-дорожной сети представлены в графической части.

Графический материал отражает местоположение объектов транспортной инфраструктуры, учитывает существующие и прогнозные потребности в транспортном обеспечении рассматриваемой территории.

Транспортная инфраструктура территории сформирована.
В соответствии с картой планируемого размещения автомобильных дорог местного значения муниципального образования «Город Архангельск», включая создание и обеспечение функционирования парковок, в составе Генерального плана, транспортная связь обеспечивается:

по просп. Новгородскому, просп. Советских космонавтов и ул. Поморской – улицам и дорогам местного значения.

В планировочной структуре улично-дорожной сети изменений не планируется.
Документация по планировке территории предлагает вариант улично-дорожной сети с капитальным типом покрытия (асфальтобетонное, бетонное). Для движения пешеходов проектом предусмотрены тротуары из асфальтобетона с бордюрным камнем. Ширина тротуаров составляет 2,25 м.

Обслуживание пассажирского потока на данной территории города осуществляется:

такси;
автобусными маршрутами – № 3, 4, 5, 6, 11, 41, 54, 62, 69.

Остановки общественного транспорта расположены в соседнем микрорайоне по ул. Воскресенской.

Пешеходная доступность района проектирования обеспечена по тротуарам городских улиц и тротуарам внутриквартальной застройки.

Предусмотрено размещение в границах территории планирования проездов – это подъезд транспортных средств к жилым и общественным зданиям, учреждениям, предприятиям и другим объектам городской застройки внутри районов, микрорайонов, кварталов.

Расчет парковочных мест для административных зданий (номера на плане – 1, 5).
Расчет парковочных мест выполнен согласно РНПГ из расчета 1 машино-место на 60 кв. м расчетной площади здания как для объектов делового управления.

2 415 кв. м х 0,8 / 60 кв. м х 1 машино-место = 33 – требуемое количество машино-мест, где:
2 415 кв. м – общая площадь зданий;

0,8 – коэффициент перехода от общей площади здания к расчетной площади.
Расчет парковочных мест для существующей многоквартирной жилой застройки (номер на плане – 2, 3, 4).

Необходимое количество машино-мест на стоянках автомобилей, гостевых стоянках автомобилей для помещений жилого назначения многоквартирного жилого здания следует принимать из расчета 1 машино-место на 135 кв. м общей площади квартир.

11 572,9 кв. м / 135 кв. м х 1 машино-место = 86 – требуемое количество машино-мест, где 11 572,9 кв. м – жилая площадь зданий.

Расчет машино-мест, оборудованных зарядными устройствами для электромобилей
На всех стоянках автомобилей, гостевых стоянках автомобилей предусмотрено выделить не менее 5 процентов машино-мест, оборудованных зарядными устройствами для электромобилей, от общего количества машино-мест.

Расчет машино-мест, оборудованных зарядными устройствами для электромобилей:
114 машино-мест х 5 % = 6 машино-мест.

Расчет парковки индивидуального автотранспорта инвалидов и маломобильных групп населения.
На всех стоянках общего пользования предусмотрено выделять не менее 10 процентов машино-мест (но не менее одного машино-места) для парковки индивидуального автотранспорта инвалидов и маломобильных групп населения включая 5 процентов машино-мест (но не менее одного места) расширенного размера.

Расчет индивидуального автотранспорта инвалидов и маломобильных групп населения:
114 машино-мест х 5 % = 12 – требуемое количество машино-мест для парковки индивидуального автотранспорта инвалидов и маломобильных групп населения,

114 машино-мест х 5 % = 6 – требуемое количество машино-мест расширенного размера.
Итоговое проектное решение.

Требуемое количество парковочных мест – 119 машино-мест.

В границах территории проектирования предусмотрено разместить 114 машино-мест на открытых парковочных стоянках, включая 12 машино-мест для автотранспорта инвалидов и маломобильных групп населения (в том числе 6 машино-мест расширенного размера), 6 машино-мест, оборудованных зарядными устройствами для электромобилей.

2.5. Таблица к чертежу планировки территории
Предельные параметры земельных участков, подлежащих застройке, и показатели проектируемых объектов представлены в таблице № 9.

Таблица № 9

№ п/п	Наименование	Параметры земельного участка
1	№ участка на плане	29:22:050501:9
2	№ объекта на плане	1
3	Виды разрешенного использования земельных участков и объектов капитального строительства	деловое управление
4	Площадь участка, га	0,0653
5	Наименование объекта	административное здание
Предельные параметры участка ³		
6	Плотность застройки, тыс. кв. м/га	-
7	Высота, м	40
8	Застроенность, %	10 - 50
Показатели объекта		
9	Суммарная поэтажная площадь наземной части в габаритах наружных стен, кв. м	1 619,2
10	Использование подземного пространства	-
11	Гостевые приобъектные автостоянки (наземные), машино-места	16
12	Емкость/мощность	-

³ Предельные параметры приняты согласно ПЗЗ, в зависимости от вида разрешенного использования земельного участка.

II. Положение об очередности планируемого развития территории

1. Этапы и максимальные сроки осуществления архитектурно-строительного проектирования, строительства, реконструкции объектов капитального строительства жилого, производственного, общественно-делового и иного назначения, необходимых для функционирования таких объектов и обеспечения жизнедеятельности человека объектов коммунальной, транспортной, социальной инфраструктур, иных объектов (в том числе зданий пожарных депо)

Очередность планируемого развития территории принята по решению Технического заказчика в одну очередь.

Развитие территории включает в себя:

приведение проекта планировки территории в соответствие фактическому использованию земельного участка с кадастровым номером 29:22:050501:33, предоставленного по договору аренды от 02 апреля 2013 года № 4/261-1 (л), исключение наложения на него объекта, планируемого к строительству на смежном земельном участке, а также определение общей границы земельных участков с кадастровыми номерами: 29:22:050501:33 и 29:22:050501:9 с учетом необходимости обеспечения нормальной эксплуатации здания с кадастровым номером 29:22:050501:35;

определение характеристик планируемого развития территории, в том числе плотность и параметры застройки территории;

**АДМИНИСТРАЦИЯ ГОРОДСКОГО ОКРУГА
«ГОРОД АРХАНГЕЛЬСК»**

РАСПОРЯЖЕНИЕ

от 16 февраля 2026 г. № 689р

Об изъятии земельного участка и жилых помещений

В соответствии с Земельным кодексом Российской Федерации, Жилищным кодексом Российской Федерации, на основании распоряжения заместителя Главы городского округа «Город Архангельск» от 17 мая 2021 года № 1773р «О признании дома № 104 по ул. Победы в г. Архангельске аварийным и подлежащим сносу»:

1. Изъять для муниципальных нужд земельный участок площадью 1 735 кв. м (кадастровый номер 29:22:011308:1530), расположенный в Маймаксанском территориальном округе г. Архангельска по ул. Победы, д. 104.
2. Изъять для муниципальных нужд жилые помещения, расположенные в Маймаксанском территориальном округе г. Архангельска по ул. Победы, д. 104:
 - квартиру № 2 (кадастровый номер 29:22:011308:559) общей площадью 66 кв. м;
 - 6/10 доли в праве общей долевой собственности на квартиру № 5 (кадастровый номер 29:22:011308:565) общей площадью 66,5 кв. м;
 - 1/10 доли в праве общей долевой собственности на квартиру № 5 (кадастровый номер 29:22:011308:565) общей площадью 66,5 кв. м;
 - 1/10 доли в праве общей долевой собственности на квартиру № 5 (кадастровый номер 29:22:011308:565) общей площадью 66,5 кв. м;
 - 1/10 доли в праве общей долевой собственности на квартиру № 5 (кадастровый номер 29:22:011308:565) общей площадью 66,5 кв. м;
 - 1/10 доли в праве общей долевой собственности на квартиру № 5 (кадастровый номер 29:22:011308:565) общей площадью 66,5 кв. м;
 - 1/10 доли в праве общей долевой собственности на квартиру № 5 (кадастровый номер 29:22:011308:565) общей площадью 66,5 кв. м;
 - квартиру № 7 (кадастровый номер 29:22:011308:561) общей площадью 68,5 кв. м;
 - 1/4 доли в праве общей долевой собственности на квартиру № 8 (кадастровый номер 29:22:011308:562) общей площадью 65 кв. м;
 - 1/4 доли в праве общей долевой собственности на квартиру № 8 (кадастровый номер 29:22:011308:562) общей площадью 65 кв. м;
 - 1/4 доли в праве общей долевой собственности на квартиру № 8 (кадастровый номер 29:22:011308:562) общей площадью 65 кв. м;
 - 1/4 доли в праве общей долевой собственности на квартиру № 8 (кадастровый номер 29:22:011308:562) общей площадью 65 кв. м;
 - квартиру № 10 (кадастровый номер 29:22:011308:567) общей площадью 68,6 кв. м;
 - квартиру № 11 (кадастровый номер 29:22:011308:568) общей площадью 66 кв. м.
3. Опубликовать распоряжение в газете «Архангельск – Город воинской славы» и на официальном сайте Администрации городского округа «Город Архангельск» в информационно-телекоммуникационной сети «Интернет».

Глава городского округа
«Город Архангельск»

Д.А. Морев

**ГЛАВА ГОРОДСКОГО ОКРУГА
«ГОРОД АРХАНГЕЛЬСК»**

РАСПОРЯЖЕНИЕ

от 17 февраля 2026 г. № 694р

**Об установлении соответствия вида разрешенного
использования земельных участков с кадастровыми номерами 29:22:050513:1727,
29:22:050513:1400, расположенных в Ломоносовском
территориальном округе г. Архангельска**

В соответствии с частью 13 статьи 34 Федерального закона от 23 июня 2014 года № 171-ФЗ «О внесении изменений в Земельный кодекс Российской Федерации и отдельные законодательные акты Российской Федерации»:

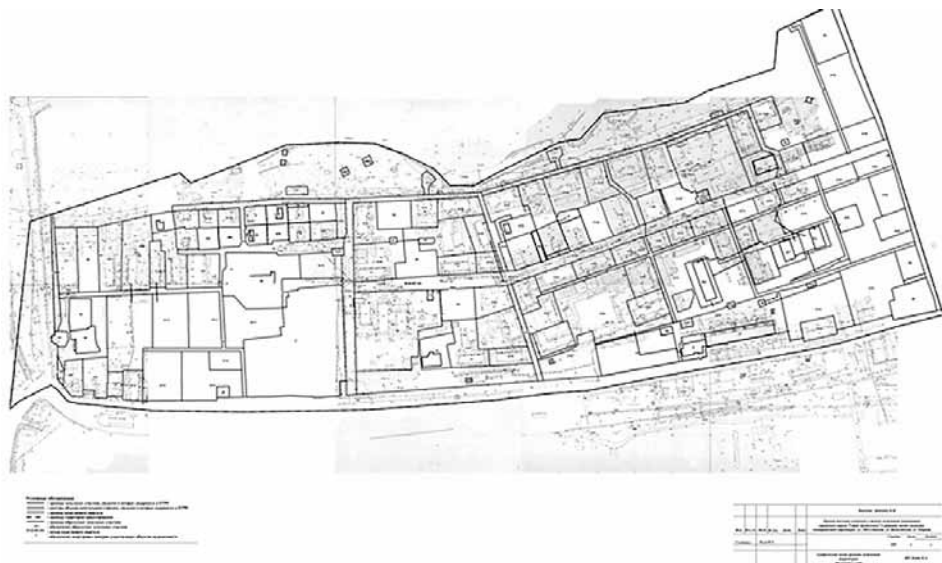
1. Установить соответствие вида разрешенного использования земельных участков с кадастровым номером 29:22:050513:1727, площадью 2 198 кв. м, расположенного в Ломоносовском территориальном округе г. Архангельска по проспекту Чумбарова-Лучинского, с кадастровым номером 29:22:050513:1400, площадью 8 027 кв. м расположенного в Ломоносовском территориальном округе г. Архангельска по улице Иоанна Кронштадтского, виду разрешенного использования: «Улично-дорожная сеть» (код (числовое обозначение) вида разрешенного использования земельного участка по классификатору видов разрешенного использования земельных участков, утвержденному приказом Росреестра от 10 ноября 2020 года № П/0412 «Об утверждении классификатора видов разрешенного использования земельных участков», – 12.0.1).
2. Опубликовать распоряжение в газете «Архангельск – Город воинской славы» и на официальном сайте Администрации городского округа «Город Архангельск» в информационно-телекоммуникационной сети «Интернет».

Глава городского округа
«Город Архангельск»

Д.А. Морев

**Сообщение о планируемом изъятии земельного участка
для муниципальных нужд по адресу:
г. Архангельск, ул. Вычегодская, д. 7, корп. 2**

1. Цель изъятия земельного участка для муниципальных нужд – изъятие земельного участка в связи с признанием многоквартирного жилого дома № 7, корп. 2 по ул. Вычегодской в г. Архангельске аварийным и подлежащим сносу.
2. Адрес месторасположения земельного участка: г. Архангельск, ул. Вычегодская, д. 7, корп. 2. Границы земельного участка 29:22:081104:3У36 определены проектом межевания территории городского округа «Город Архангельск» в границах кадастрового квартала 29:22:081104, утвержденным распоряжением Главы городского округа «Город Архангельск» от 01.03.2024 № 961р:



На данном земельном участке расположены следующие объекты недвижимости:
ул. Вычегодская, д. 7, корп. 2, кв. 3, кадастровый номер 29:22:081105:72;
ул. Вычегодская, д. 7, корп. 2, кв. 4, кадастровый номер 29:22:081105:74;
ул. Вычегодская, д. 7, корп. 2, кв. 5, кадастровый номер 29:22:081105:75;
ул. Вычегодская, д. 7, корп. 2, кв. 6, кадастровый номер 29:22:081105:76;
ул. Вычегодская, д. 7, корп. 2, кв. 7, кадастровый номер 29:22:081105:79.

3. Ознакомиться с проектом межевания, а также получить информацию о предполагаемом изъятии земельного участка, указанного в п. 1 настоящего сообщения, и расположенных на нем объектов недвижимого имущества для муниципальных нужд, а также подать заявления об учете прав на земельный участок и иные объекты недвижимого имущества, заинтересованные лица могут по адресу: г. Архангельск, пл. В.И. Ленина, д. 5, каб. 436 (вторник, четверг с 14:00 до 16:00 часов), тел. (8182) 60-74-68. Заявление на подачу информации может быть подано заинтересованными лицами в течение 60 дней с момента опубликования настоящего сообщения.

4. Официальный сайт Администрации городского округа «Город Архангельск» в информационно-телекоммуникационной сети «Интернет», где размещено настоящее сообщение - arhcity.gosuslugi.ru. Также настоящее сообщение размещено на информационном стенде у каб. 423, расположенном по адресу: г. Архангельск, пл. В.И. Ленина, д. 5.

5. Уполномоченный орган местного самоуправления, осуществляющий выявление лиц, земельный участок которых подлежит изъятию для муниципальных нужд – Администрация городского округа «Город Архангельск» в лице департамента муниципального имущества Администрации городского округа «Город Архангельск».

**Сообщение о планируемом изъятии земельного участка
для муниципальных нужд по адресу:
г. Архангельск, ул. Динамо, д. 26**

1. Цель изъятия земельного участка для муниципальных нужд – изъятие земельного участка в связи с признанием многоквартирного жилого дома № 26 по ул. Динамо в г. Архангельске аварийным и подлежащим сносу.
2. Адрес месторасположения земельного участка: г. Архангельск, ул. Динамо, д. 26. Кадастровый номер земельного участка 29:22:081203:448.
На данном земельном участке расположены следующие объекты недвижимости:
ул. Динамо, д. 26, кв. 2, кадастровый номер 29:22:081203:206;
ул. Динамо, д. 26, кв. 3, кадастровый номер 29:22:081203:207;
ул. Динамо, д. 26, кв. 4, кадастровый номер 29:22:081203:208.
3. Получить информацию о предполагаемом изъятии земельного участка, указанного в п. 1 настоящего сообщения, и расположенных на нем объектов недвижимого имущества для муниципальных нужд, а также подать заявления об учете прав на земельный участок и иные объекты недвижимого имущества, заинтересованные лица могут по адресу: г. Архангельск, пл. В.И. Ленина, д. 5, каб. 436, тел. (8182) 60-74-68. Заявление на подачу информации может быть подано заинтересованными лицами в течение 60 дней с момента опубликования настоящего сообщения.
4. Официальный сайт Администрации городского округа «Город Архангельск» в информационно-телекоммуникационной сети «Интернет», где размещено настоящее сообщение - arhcity.gosuslugi.ru. Также настоящее сообщение размещено на информационном стенде у каб. 423, расположенном по адресу: г. Архангельск, пл. В.И. Ленина, д. 5.
5. Уполномоченный орган местного самоуправления, осуществляющий выявление лиц, земельный участок которых подлежит изъятию для муниципальных нужд – Администрация городского округа «Город Архангельск» в лице департамента муниципального имущества Администрации городского округа «Город Архангельск».

**Сообщение о планируемом изъятии земельного участка
для муниципальных нужд по адресу:
г. Архангельск, ул. Аллейная, д. 14**

1. Цель изъятия земельного участка для муниципальных нужд – изъятие земельного участка в связи с признанием многоквартирного жилого дома № 14 по ул. Аллейной в г. Архангельске аварийным и подлежащим сносу.
2. Адрес месторасположения земельного участка: г. Архангельск, ул. Аллейная, д. 14. Границы земельного участка 29:22:081004:3У34 определены проектом межевания территории городского округа «Город Архангельск» в границах элемента планировочной структуры: ул. Адмирала Макарова и ул. Аллейной площадью 21,9671 га, утвержденным распоряжением Главы городского округа «Город Архангельск» от 29.03.2023 № 1605р:



На данном земельном участке расположены следующие объекты недвижимости:
ул. Аллейная, д. 14, кв. 1, кадастровый номер 29:22:081004:526;
ул. Аллейная, д. 14, кв. 2, кадастровый номер 29:22:081004:527;
ул. Аллейная, д. 14, кв. 3, кадастровый номер 29:22:081004:532;
ул. Аллейная, д. 14, кв. 4, кадастровый номер 29:22:081004:533;
ул. Аллейная, д. 14, кв. 5, кадастровый номер 29:22:081004:528;
ул. Аллейная, д. 14, кв. 6, кадастровый номер 29:22:081004:529;
ул. Аллейная, д. 14, кв. 7, кадастровый номер 29:22:081004:534;
ул. Аллейная, д. 14, кв. 8, кадастровый номер 29:22:081004:535;
ул. Аллейная, д. 14, кв. 9, кадастровый номер 29:22:081004:530;
ул. Аллейная, д. 14, кв. 10, кадастровый номер 29:22:081004:531;
ул. Аллейная, д. 14, кв. 11, кадастровый номер 29:22:081004:536.

3. Ознакомиться с проектом межевания, а также получить информацию о предполагаемом изъятии земельного участка, указанного в п. 1 настоящего сообщения, и расположенных на нем объектов недвижимого имущества для муниципальных нужд, а также подать заявления об учете прав на земельный участок и иные объекты недвижимого имущества, заинтересованные лица могут по адресу: г. Архангельск, пл. В.И. Ленина, д. 5, каб. 436 (вторник, четверг с 14:00 до 16:00 часов), тел. (8182) 60-74-68. Заявление на подачу информации может быть подано заинтересованными лицами в течение 60 дней с момента опубликования настоящего сообщения.

4. Официальный сайт Администрации городского округа «Город Архангельск» в информационно-телекоммуникационной сети «Интернет», где размещено настоящее сообщение - arhcity.gosuslugi.ru. Также настоящее сообщение размещено на информационном стенде у каб. 423, расположенном по адресу: г. Архангельск, пл. В.И. Ленина, д. 5.

5. Уполномоченный орган местного самоуправления, осуществляющий выявление лиц, земельный участок которых подлежит изъятию для муниципальных нужд – Администрация городского округа «Город Архангельск» в лице департамента муниципального имущества Администрации городского округа «Город Архангельск».

Сообщение о планируемом изъятии земельного участка для муниципальных нужд по адресу: г. Архангельск, ул. Красина, д. 39

1. Цель изъятия земельного участка для муниципальных нужд – изъятие земельного участка в связи с признанием многоквартирного жилого дома № 39 по ул. Красина в г. Архангельске аварийным и подлежащим сносу.

2. Адрес месторасположения земельного участка: г. Архангельск, ул. Красина, д. 39. Кадастровый номер земельного участка 29:22:090109:2779.

На данном земельном участке расположены следующие объекты недвижимости:

ул. Красина, д. 39, кв. 1, кадастровый номер 29:22:090109:478;
ул. Красина, д. 39, кв. 5, кадастровый номер 29:22:090109:480;
ул. Красина, д. 39, кв. 7, кадастровый номер 29:22:090109:486;
ул. Красина, д. 39, кв. 8, кадастровый номер 29:22:090109:487;
ул. Красина, д. 39, кв. 9, кадастровый номер 29:22:090109:482;
ул. Красина, д. 39, кв. 10, кадастровый номер 29:22:090109:483;
ул. Красина, д. 39, кв. 11, кадастровый номер 29:22:090109:488.

3. Получить информацию о предполагаемом изъятии земельного участка, указанного в п. 1 настоящего сообщения, и расположенных на нем объектов недвижимого имущества для муниципальных нужд, а также подать заявления об учете прав на земельный участок и иные объекты недвижимого имущества, заинтересованные лица могут по адресу: г. Архангельск, пл. В.И. Ленина, д. 5, каб. 436, тел. (8182) 60-74-68. Заявление на подачу информации может быть подано заинтересованными лицами в течение 60 дней с момента опубликования настоящего сообщения.

4. Официальный сайт Администрации городского округа «Город Архангельск» в информационно-телекоммуникационной сети «Интернет», где размещено настоящее сообщение - arhcit.gosuslugi.ru. Также настоящее сообщение размещено на информационном стенде у каб. 423, расположенном по адресу: г. Архангельск, пл. В.И. Ленина, д. 5.

5. Уполномоченный орган местного самоуправления, осуществляющий выявление лиц, земельный участок которых подлежит изъятию для муниципальных нужд – Администрация городского округа «Город Архангельск» в лице департамента муниципального имущества Администрации городского округа «Город Архангельск».

Сообщение о планируемом изъятии земельного участка для муниципальных нужд по адресу: г. Архангельск, ул. Морьяка, д. 10, корп. 1

1. Цель изъятия земельного участка для муниципальных нужд – изъятие земельного участка в связи с признанием многоквартирного жилого дома № 10, корп. 1 по ул. Морьяка в г. Архангельске аварийным и подлежащим сносу.

2. Адрес месторасположения земельного участка: г. Архангельск, ул. Морьяка, д. 10, корп. 1. Кадастровый номер земельного участка 29:22:012601:878.

На данном земельном участке расположены следующие объекты недвижимости:

ул. Морьяка, д. 10, корп. 1, кв. 1, кадастровый номер 29:22:012601:670;
ул. Морьяка, д. 10, корп. 1, кв. 2, кадастровый номер 29:22:012601:820;
ул. Морьяка, д. 10, корп. 1, кв. 3, кадастровый номер 29:22:012601:701;
ул. Морьяка, д. 10, корп. 1, кв. 4, кадастровый номер 29:22:012601:672;
ул. Морьяка, д. 10, корп. 1, кв. 7, кадастровый номер 29:22:012601:669;
ул. Морьяка, д. 10, корп. 1, кв. 8, кадастровый номер 29:22:012601:671.

3. Получить информацию о предполагаемом изъятии земельного участка, указанного в п. 1 настоящего сообщения, и расположенных на нем объектов недвижимого имущества для муниципальных нужд, а также подать заявления об учете прав на земельный участок и иные объекты недвижимого имущества, заинтересованные лица могут по адресу: г. Архангельск, пл. В.И. Ленина, д. 5, каб. 436, тел. (8182) 60-74-68. Заявление на подачу информации может быть подано заинтересованными лицами в течение 60 дней с момента опубликования настоящего сообщения.

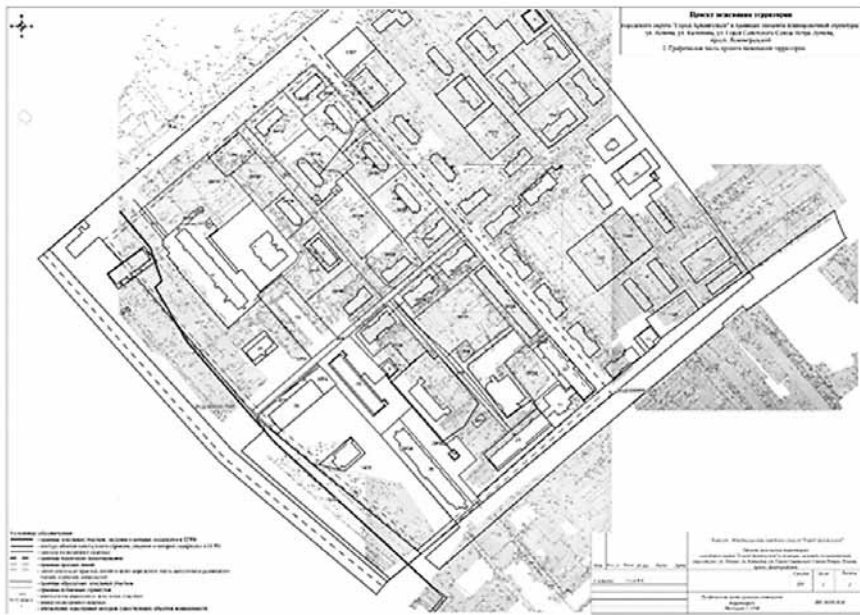
4. Официальный сайт Администрации городского округа «Город Архангельск» в информационно-телекоммуникационной сети «Интернет», где размещено настоящее сообщение - arhcit.gosuslugi.ru. Также настоящее сообщение размещено на информационном стенде у каб. 423, расположенном по адресу: г. Архангельск, пл. В.И. Ленина, д. 5.

5. Уполномоченный орган местного самоуправления, осуществляющий выявление лиц, земельный участок которых подлежит изъятию для муниципальных нужд – Администрация городского округа «Город Архангельск» в лице департамента муниципального имущества Администрации городского округа «Город Архангельск».

Сообщение о планируемом изъятии земельного участка для муниципальных нужд по адресу: г. Архангельск, ул. Чкалова, д. 7, корп. 1

1. Цель изъятия земельного участка для муниципальных нужд – изъятие земельного участка в связи с признанием многоквартирного жилого дома № 7, корп. 1 по ул. Чкалова в г. Архангельске аварийным и подлежащим сносу.

2. Адрес месторасположения земельного участка: г. Архангельск, ул. Чкалова, д. 7, корп. 1. Границы земельного участка 29:22:060416:3У19 определены проектом межевания территории городского округа «Город Архангельск» в границах элемента планировочной структуры: ул. Ленина, ул. Калинина, ул. Героя Советского Союза Петра Лушева, просп. Ленинградский площадью 16,0500 га, утвержденным постановлением Главы городского округа «Город Архангельск» от 08.02.2024 № 165.



На данном земельном участке расположены следующие объекты недвижимости:

ул. Чкалова, д. 7, корп. 1, кв. 1, кадастровый номер 29:22:060416:1309;
ул. Чкалова, д. 7, корп. 1, кв. 2, кадастровый номер 29:22:000000:4834;
ул. Чкалова, д. 7, корп. 1, кв. 3, комната 1, кадастровый номер 29:22:000000:8656;
ул. Чкалова, д. 7, корп. 1, кв. 3, комната 2, кадастровый номер 29:22:000000:8655;
ул. Чкалова, д. 7, корп. 1, кв. 3, комната 3, кадастровый номер 29:22:000000:8657;
ул. Чкалова, д. 7, корп. 1, кв. 6, кадастровый номер 29:22:000000:4830;
ул. Чкалова, д. 7, корп. 1, кв. 7, кадастровый номер 29:22:060416:1308.

3. Ознакомиться с проектом межевания, а также получить информацию о предполагаемом изъятии земельного участка, указанного в п. 1 настоящего сообщения, и расположенных на нем объектов недвижимого имущества для муниципальных нужд, а также подать заявления об учете прав на земельный участок и иные объекты недвижимого имущества, заинтересованные лица могут по адресу: г. Архангельск, пл. В.И. Ленина, д. 5, каб. 436 (вторник, четверг с 14:00 до 16:00 часов), тел. (8182) 60-74-68. Заявление на подачу информации может быть подано заинтересованными лицами в течение 60 дней с момента опубликования настоящего сообщения.

4. Официальный сайт Администрации городского округа «Город Архангельск» в информационно-телекоммуникационной сети «Интернет», где размещено настоящее сообщение - arhcit.gosuslugi.ru. Также настоящее сообщение размещено на информационном стенде у каб. 423, расположенном по адресу: г. Архангельск, пл. В.И. Ленина, д. 5.

5. Уполномоченный орган местного самоуправления, осуществляющий выявление лиц, земельный участок которых подлежит изъятию для муниципальных нужд – Администрация городского округа «Город Архангельск» в лице департамента муниципального имущества Администрации городского округа «Город Архангельск».

Сообщение о планируемом изъятии земельного участка для муниципальных нужд по адресу: г. Архангельск, ул. Почтовый тракт, д. 16

1. Цель изъятия земельного участка для муниципальных нужд – изъятие земельного участка в связи с признанием многоквартирного жилого дома № 16 по ул. Почтовый тракт в г. Архангельске аварийным и подлежащим сносу.

2. Адрес месторасположения земельного участка: г. Архангельск, ул. Почтовый тракт, д. 16. Кадастровый номер земельного участка 29:22:071109:115.

На данном земельном участке расположены следующие объекты недвижимости:

ул. Почтовый тракт, д. 16, кв. 2, кадастровый номер 29:22:071109:72;
ул. Почтовый тракт, д. 16, кв. 5, кадастровый номер 29:22:071109:77;
ул. Почтовый тракт, д. 16, кв. 7, кадастровый номер 29:22:071109:75;
ул. Почтовый тракт, д. 16, кв. 8, кадастровый номер 29:22:071109:74.

3. Получить информацию о предполагаемом изъятии земельного участка, указанного в п. 1 настоящего сообщения, и расположенных на нем объектов недвижимого имущества для муниципальных нужд, а также подать заявления об учете прав на земельный участок и иные объекты недвижимого имущества, заинтересованные лица могут по адресу: г. Архангельск, пл. В.И. Ленина, д. 5, каб. 436, тел. (8182) 60-74-68. Заявление на подачу информации может быть подано заинтересованными лицами в течение 60 дней с момента опубликования настоящего сообщения.

4. Официальный сайт Администрации городского округа «Город Архангельск» в информационно-телекоммуникационной сети «Интернет», где размещено настоящее сообщение - arhcit.gosuslugi.ru. Также настоящее сообщение размещено на информационном стенде у каб. 423, расположенном по адресу: г. Архангельск, пл. В.И. Ленина, д. 5.

5. Уполномоченный орган местного самоуправления, осуществляющий выявление лиц, земельный участок которых подлежит изъятию для муниципальных нужд – Администрация городского округа «Город Архангельск» в лице департамента муниципального имущества Администрации городского округа «Город Архангельск».

Сообщение о планируемом изъятии земельного участка для муниципальных нужд по адресу: г. Архангельск, ул. Советская, д. 81

1. Цель изъятия земельного участка для муниципальных нужд – изъятие земельного участка в связи с признанием многоквартирного жилого дома № 81 по ул. Советской в г. Архангельске аварийным и подлежащим сносу.

2. Адрес месторасположения земельного участка: г. Архангельск, ул. Советская, д. 81. Кадастровый номер земельного участка 29:22:022513:16.

На данном земельном участке расположены следующие объекты недвижимости:

ул. Советская, д. 81, кв. 1, кадастровый номер 29:22:022513:57;
ул. Советская, д. 81, кв. 3, кадастровый номер 29:22:022513:60;
ул. Советская, д. 81, кв. 4, кадастровый номер 29:22:022513:53;
ул. Советская, д. 81, кв. 5, кадастровый номер 29:22:022513:333;
ул. Советская, д. 81, кв. 6, кадастровый номер 29:22:022513:54;
ул. Советская, д. 81, кв. 8, кадастровый номер 29:22:022513:59.

3. Получить информацию о предполагаемом изъятии земельного участка, указанного в п. 1 настоящего сообщения, и расположенных на нем объектов недвижимого имущества для муниципальных нужд, а также подать заявления об учете прав на земельный участок и иные объекты недвижимого имущества, заинтересованные лица могут по адресу: г. Архангельск, пл. В.И. Ленина, д. 5, каб. 436, тел. (8182) 60-74-68. Заявление на подачу информации может быть подано заинтересованными лицами в течение 60 дней с момента опубликования настоящего сообщения.

4. Официальный сайт Администрации городского округа «Город Архангельск» в информационно-телекоммуникационной сети «Интернет», где размещено настоящее сообщение - arhcit.gosuslugi.ru. Также настоящее сообщение размещено на информационном стенде у каб. 423, расположенном по адресу: г. Архангельск, пл. В.И. Ленина, д. 5.

5. Уполномоченный орган местного самоуправления, осуществляющий выявление лиц, земельный участок которых подлежит изъятию для муниципальных нужд – Администрация городского округа «Город Архангельск» в лице департамента муниципального имущества Администрации городского округа «Город Архангельск».

Сообщение о планируемом изъятии земельного участка для муниципальных нужд по адресу: г. Архангельск, ул. Ярославская, д. 46

1. Цель изъятия земельного участка для муниципальных нужд – изъятие земельного участка в связи с признанием многоквартирного жилого дома № 46 по ул. Ярославской в г. Архангельске аварийным и подлежащим сносу.

2. Адрес месторасположения земельного участка: г. Архангельск, ул. Ярославская, д. 46. Кадастровый номер земельного участка 29:22:022511:661.

На данном земельном участке расположены следующие объекты недвижимости:

ул. Ярославская, д. 46, кв. 1, кадастровый номер 29:22:022511:219;
ул. Ярославская, д. 46, кв. 2, кадастровый номер 29:22:022511:221;
ул. Ярославская, д. 46, кв. 3, кадастровый номер 29:22:022511:411.

3. Получить информацию о предполагаемом изъятии земельного участка, указанного в п. 1 настоящего сообщения, и расположенных на нем объектов недвижимого имущества для муниципальных нужд, а также подать заявления об учете прав на земельный участок и иные объекты недвижимого имущества, заинтересованные лица могут по адресу: г. Архангельск, пл. В.И. Ленина, д. 5, каб. 436, тел. (8182) 60-74-68. Заявление на подачу информации может быть подано заинтересованными лицами в течение 60 дней с момента опубликования настоящего сообщения.

4. Официальный сайт Администрации городского округа «Город Архангельск» в информационно-телекоммуникационной сети «Интернет», где размещено настоящее сообщение - arhcit.gosuslugi.ru. Также настоящее сообщение размещено на информационном стенде у каб. 423, расположенном по адресу: г. Архангельск, пл. В.И. Ленина, д. 5.

5. Уполномоченный орган местного самоуправления, осуществляющий выявление лиц, земельный участок которых подлежит изъятию для муниципальных нужд – Администрация городского округа «Город Архангельск» в лице департамента муниципального имущества Администрации городского округа «Город Архангельск».