

В школе № 51 открылся инженерный класс

Он создан на базе седьмого класса, в нем учатся 30 ребят



ФОТО: ШКОЛА № 51

Специализированная программа внеурочной деятельности в школе № 51 имени Федора Абрамова рассчитана на три года и предусматривает углубленное изучение предметов, напрямую связанных с освоением профессий сферы ТЭК и ЖКХ: математики, физики и информатики.

На днях ребята познакомились со своими наставниками – представителями министерства ТЭК и ЖКХ Архангельской области, регионального Фонда капремонта и Архангельской областной энергетической компании («Арх-облэнерго») – и узнали об их деятельности.

Так, заместитель министра ТЭК и ЖКХ Наталья Сорванова рассказала ученикам о топливно-энергетическом комплексе региона и жилищно-коммунальном хозяйстве. Школьники узнали о водоснабжении и водоотведении, газификации, электро-сетях, строительстве биокотельных, работающих на пел-



летах, и почему они возводятся в Архангельской области.

Ребята поговорили о благоустройстве пространств. Например, об обновлении набережной на улице Малиновского около школы и созда-

нии сквера на месте бывшего пустыря на улице Химиков у физкультурно-оздоровительного комплекса имени А. Ф. Личутина. Инициативы были реализованы по федеральному проекту «Формиро-

вание комфортной городской среды».

Учащиеся убедились в том, что все эти важные направления ТЭК и ЖКХ окружают их в повседневной жизни.

Генеральный директор регионального Фонда капитального ремонта Александр Бартасевич рассказал о видах работ по капремонту общедомового имущества, о планируемых на текущий учебный год совместных с учениками профильного класса выездов на объекты. Ребята ближе познакомиться с технологическими процессами модернизации устаревших лифтов, капремонта внутридомовых инженерных систем и фасадов.

Профильный класс сформирован в целях ранней профориентации в сфере топливно-энергетического комплекса и ЖКХ и популяризации отраслевых рабочих профессий, – отметила Наталья Сорванова.

Напомним, что важную роль ранней профориентации при подготовке кадров неоднократно подчеркивал Президент России Владимир Путин. Это нашло отражение сразу в нескольких новых национальных проектах: «Молодежь и дети» и «Кадры».

Игорь Мишуков занял первое место

Региональное комплексное физкультурное мероприятие среди ветеранов СВО «Кубок Защитников Отечества» проходило в городе Коврове Владимирской области.

В мероприятии приняли участие более 150 ветеранов СВО из 15 регионов страны. Герои состязались в пулевой стрельбе, плавании, пауэрлифтинге, настольном теннисе, метании ножа, дартсе, также проходили командные соревнования по волейболу сидя.

Архангельскую область на соревнованиях представлял житель Архангельска, ветеран боевых действий, участник СВО, кавалер ордена Мужества Игорь Мишуков. Спортсмен соревновался в плавании и пауэрлифтинге (жим лежа). Он стал лучшим в пауэрлифтинге в весовой категории до 88 кг, подняв 135 кг.

Игорь Мишуков в ходе боевых действий на СВО получил тяжелое ранение, когда спасал раненого товарища. Боец прошел курс реабилитации, вернулся домой и встал на учет в региональном филиале фонда «Защитники Отечества».

В гимназии № 6 выбрали президента

Это не просто голосование, а настоящая школа гражданской активности, ответственности и осознанного выбора с динамичной предвыборной кампанией, в рамках которой кандидаты представили свои программы, идеи и видение развития ученического самоуправления.

Из 663 зарегистрированных избирателей свой выбор сделали 445 человек (явка 67%). Председателем избирательной комиссии работал учащийся 7 «А» класса Мирослав Трофимов.

После тщательного подсчета голосов на первое место вышел Артем Рогатых, набрав 180 голосов (40%). Артема поздравили с убедительной победой и избранием президентом гимназии.



Оплатите НДФЛ по банковским вкладам

Жителям Архангельской области и Ненецкого автономного округа предстоит уплатить в бюджет более 900 миллионов рублей налога на доходы в виде процентов по банковским вкладам

Такая общая сумма НДФЛ включена в налоговые уведомления, направленные в адрес северян.

Налог платится не со всего полученного процентного дохода, а только с той его части, которая превысила необлагаемый лимит. Он зависит от максимального значения ключевой ставки ЦБ РФ и в 2024 году составил 210 тысяч рублей.

Таким образом, если доход по банковским вкладам не

превысил указанный лимит, то НДФЛ не уплачивается, а если превысил – уплачивается только с разницы.

Например, в прошлом году получен доход в виде процентов по банковским вкладам в размере 250 тысяч рублей. В этом случае налог составит 5200 рублей. Расчет производится по формуле: $(250\ 000 - 210\ 000) \times 13\% = 5200$.

Важно помнить, что НДФЛ рассчитывается совокупно по всем счетам и вкладам, открытым на территории Рос-

сии. При этом не учитываются проценты по вкладам (остаткам на счетах) в рублях, ставка по которым в течение всего календарного года составляла не более 1% годовых.

В случае несогласия с суммой НДФЛ, указанной в уведомлении, гражданам следует обращаться за разъяснениями непосредственно в банки. Именно они предоставляют в налоговые органы сведения о выплаченных процентах, на основании которых производится расчет налога.

Напомним, что уплатить НДФЛ, не удержанный налоговым агентом, а также имущественные налоги необходимо не позднее 1 декабря 2025 года. Сделать это удобнее всего при помощи сервисов «Личный кабинет налогоплательщика для физических лиц» и «Уплата налогов и пошлин» на сайте ФНС России.

УФНС России
по Архангельской области
и НАО

В Северном округе обустроят переходы

Первым выполнен пешеходный переход у дома № 41/3 на улице Ильича – с тротуаром, освещением, разметкой и дорожными знаками. Также заключен контракт на устройство перехода на пересечении улиц Ильича и Кировской.

– На улице Ильича традиционно интенсивное движение транспорта. При этом здесь находятся больница, поликлиника и техникумы. В прошлом году по программе «Комфортное Поморье» вдоль улицы построили тротуар, а в этом году департамент транспорта занялся и пешеходными переходами. Жители это решение поддерживают: инфраструктура станет удобнее для студентов, пациентов и сотрудников медицинских организаций, – пояснил глава администрации Северного округа Архангельска Гидаят Шукюров.

АДМИНИСТРАЦИЯ ГОРОДСКОГО ОКРУГА
«ГОРОД АРХАНГЕЛЬСК»

П О С Т А Н О В Л Е Н И Е

от 1 октября 2025 г. № 1596

О проведении городского конкурса профессионального мастерства
«Лучший работник предприятия розничной торговли»
в 2025 году

В соответствии с Положением о городском конкурсе «Лучший работник предприятия розничной торговли», утвержденным постановлением Администрации городского округа «Город Архангельск» от 12 сентября 2022 года № 1653, с целью повышения профессионального мастерства работников предприятий розничной торговли, улучшения культуры обслуживания населения Администрация городского округа «Город Архангельск» **постановляет:**

- Департаменту экономического развития Администрации городского округа «Город Архангельск» провести с 13 октября по 14 ноября 2025 года городской конкурс «Лучший работник предприятия розничной торговли» в 2025 году.
- Утвердить прилагаемый состав комиссии по проведению городского конкурса «Лучший работник предприятия розничной торговли» в 2025 году.
- Опубликовать постановление в газете «Архангельск – Город воинской славы» и на официальном информационном интернет-портале городского округа «Город Архангельск».

Глава городского округа
«Город Архангельск»

Д.А. Морев

УТВЕРЖДЕН
постановлением Администрации
городского округа
«Город Архангельск»
от 1 октября 2025 г. № 1596

СОСТАВ
комиссии по проведению городского конкурса
«Лучший работник предприятия розничной торговли»

- | | | |
|-----------------------------------|---|---|
| Любова
Ирина Владимировна | - | заместитель директора департамента экономического развития Администрации городского округа "Город Архангельск" – начальник управления торговли и услуг населению (председатель комиссии) |
| Рубцова
Екатерина Владимировна | - | главный специалист управления торговли и услуг населению департамента экономического развития Администрации городского округа "Город Архангельск" (секретарь комиссии) |
| Гнивушевская
Ирина Юрьевна | - | начальник отдела торговли и общественного питания управления торговли и услуг населению департамента экономического развития Администрации городского округа "Город Архангельск" |
| Сивкова
Нина Вагифовна | - | начальник торгового отдела общества с ограниченной ответственностью "Торговый Дом "Аспект" (по согласованию) |
| Третьякова
Лариса Борисовна | - | главный специалист отдела торговли и общественного питания управления торговли и услуг населению департамента экономического развития Администрации городского округа "Город Архангельск" |

АДМИНИСТРАЦИЯ ГОРОДСКОГО ОКРУГА
«ГОРОД АРХАНГЕЛЬСК»

П О С Т А Н О В Л Е Н И Е

от 1 октября 2025 г. № 1597

О внесении изменения в состав комиссии по рассмотрению вопросов
о включении граждан, имеющих трех и более детей,
в списки граждан, имеющих право быть принятыми
в члены жилищно-строительных кооперативов

В соответствии с Федеральным законом от 24 июля 2008 года № 161-ФЗ «О содействии развитию жилищного строительства, созданию объектов туристской инфраструктуры и иному развитию территорий», постановлением Правительства Архангельской области от 17 июля 2012 года № 309-пп «О мерах по реализации федеральных законов от 25 октября 2001 года № 137-ФЗ «О введении в действие Земельного кодекса Российской Федерации» и от 24 июля 2008 года № 161-ФЗ «О содействии развитию жилищного строительства, созданию объектов туристской инфраструктуры и иному развитию территорий», в целях организации работы по формированию списков граждан, имеющих право быть принятыми в члены жилищно-строительных кооперативов Администрация городского округа «Город Архангельск» **постановляет:**

- Внести изменение в состав комиссии по рассмотрению вопросов о включении граждан, имеющих трех и более детей, в списки граждан, имеющих право быть принятыми в члены жилищно-строительных кооперативов, утвержденный постановлением Администрации муниципального образования «Город Архангельск» от 17 сентября 2020 года № 1500 (с изменениями), изложив его в новой прилагаемой редакции.
- Опубликовать постановление в газете «Архангельск – Город воинской славы» и на официальном информационном интернет-портале городского округа «Город Архангельск».

Глава городского округа
«Город Архангельск»

Д.А. Морев

ПРИЛОЖЕНИЕ
к постановлению Администрации
городского округа
«Город Архангельск»
от 1 октября 2025 г. № 1597

«СОСТАВ
комиссии по рассмотрению вопросов о включении граждан,
имеющих трех и более детей, в списки граждан, имеющих право быть принятыми
в члены жилищно-строительных кооперативов

- | | | |
|------------------------------------|---|---|
| Белова
Мария Сергеевна | - | директор департамента муниципального имущества Администрации городского округа "Город Архангельск" (председатель комиссии) |
| Жеваго
Анна Сергеевна | - | заместитель директора департамента муниципального имущества Администрации городского округа "Город Архангельск" – начальник отдела земельных отношений (заместитель председателя комиссии) |
| Ханженкова
Анна Сергеевна | - | консультант отдела земельных отношений департамента муниципального имущества Администрации городского округа "Город Архангельск" (секретарь комиссии) |
| Клищева
Анна Александровна | - | заместитель начальника отдела земельных отношений департамента муниципального имущества Администрации городского округа "Город Архангельск" |
| Лебедева
Ирина Ивановна | - | начальник отдела по жилищным вопросам департамента городского хозяйства Администрации городского округа "Город Архангельск" |
| Такшеева
Светлана Александровна | - | консультант-юрисконсульт управления правового обеспечения организационной, кадровой работы и социальной сферы муниципально-правового департамента Администрации городского округа "Город Архангельск" |
| Худякова
Ольга Леонидовна | - | заместитель директора департамента городского хозяйства Администрации городского округа "Город Архангельск" – начальник управления развития городского хозяйства". |

АДМИНИСТРАЦИЯ ГОРОДСКОГО ОКРУГА
«ГОРОД АРХАНГЕЛЬСК»

П О С Т А Н О В Л Е Н И Е

от 1 октября 2025 г. № 1598

О плате за содержание жилого помещения для нанимателей жилых
помещений по договорам социального найма и договорам найма
жилых помещений в многоквартирных домах городского округа «Город
Архангельск», о внесении изменений в приложения к постановлению
Администрации муниципального образования «Город Архангельск»
от 15 мая 2020 года № 817 и к отдельным постановлениям
Администрации городского округа «Город Архангельск»

В соответствии со статьями 154 и 156 Жилищного кодекса Российской Федерации, статьей 30 Устава городского округа «Город Архангельск», разделом 2 Положения об установлении тарифов и размера платы Администрацией городского округа «Город Архангельск», утвержденного постановлением мэрии города Архангельска от 21 декабря 2015 года № 69, решениями общих собраний собственников помещений в многоквартирных домах Администрация городского округа «Город Архангельск» **постановляет:**

- Установить размер платы за содержание жилого помещения для нанимателей жилых помещений по договорам социального найма и договорам найма жилых помещений в многоквартирных домах городского округа «Город Архангельск» согласно приложению к настоящему постановлению.
- Размер платы за содержание жилого помещения для нанимателей жилых помещений по договорам социального найма и договорам найма жилых помещений в многоквартирных домах соразмерен перечню, объемам и качеству услуг и работ, утвержденным решением общего собрания собственников помещений по каждому многоквартирному дому.
- Внести в приложение к постановлению Администрации муниципального образования «Город Архангельск» от 15 мая 2020 года № 817 «О плате за содержание жилого помещения для нанимателей жилых помещений по договорам социального найма и договорам найма жилых помещений в многоквартирных домах муниципального образования «Город

Архангельск», о внесении изменений в приложения к отдельным постановлениям мэрии города Архангельска и Администрации муниципального образования «Город Архангельск» (с изменениями) изменение, исключив пункт 1.

3. Внести в приложение к постановлению Администрации городского округа «Город Архангельск» от 23 декабря 2021 года № 2505 «О плате за содержание жилого помещения для нанимателей жилых помещений по договорам социального найма и договорам найма жилых помещений в многоквартирных домах городского округа «Город Архангельск», о внесении изменений в приложения к отдельным постановлениям мэрии города Архангельска и Администрации муниципального образования «Город Архангельск» и о признании утратившим силу приложения к постановлению Администрации муниципального образования «Город Архангельск» от 12 октября 2016 года № 1126» (с изменениями) изменение, исключив пункт 3.

4. Внести в приложение к постановлению Администрации городского округа «Город Архангельск» от 29 сентября 2022 года № 1753 «О плате за содержание жилого помещения для нанимателей жилых помещений по договорам социального найма и договорам найма жилых помещений в многоквартирных домах городского округа «Город Архангельск», о внесении изменений в приложения к отдельным постановлениям мэрии города Архангельска, Администрации муниципального образования «Город Архангельск», Администрации городского округа «Город Архангельск» и о признании утратившими силу приложений к отдельным постановлениям Администрации муниципального образования «Город Архангельск» и Администрации городского округа «Город Архангельск» (с изменениями) изменение, исключив пункт 2.

5. Опубликовать постановление в газете «Архангельск – Город воинской славы» и на официальном информационном интернет-портале городского округа «Город Архангельск».

6. Настоящее постановление вступает в силу со дня его официального опубликования, за исключением положений, для которых настоящим пунктом предусмотрен иной срок вступления в силу

Положения пункта 4 настоящего постановления и пункта 2 приложения к настоящему постановлению распространяются на правоотношения, возникшие с 1 октября 2025 года.

Глава городского округа
«Город Архангельск»

Д.А. Морев

ПРИЛОЖЕНИЕ
к постановлению Администрации
городского округа
«Город Архангельск»
от 1 октября 2025 г. № 1598

РАЗМЕР ПЛАТЫ
за содержание жилого помещения для нанимателей жилых помещений
по договорам социального найма и договорам найма жилых помещений
в многоквартирных домах городского округа «Город Архангельск»

№ п/п	Адрес многоквартирного дома	Размер платы за содержание жилого помещения (рублей за 1 кв. м. общей площади жилого помещения в месяц)	Основание (дата и № договора или протокола общего собрания собственников многоквартирного дома)	Наименование управляющей организации
1	Ул. Воронина В.И., 31, корп. 1	30,60	от 09.08.2025 № 2	ООО "УК Южный округ"
2	Ул. Кедрова, 20	32,29	от 31.08.2025 № 2	ООО "УК СОЛОМБАЛЬСКИЙ ОКРУГ"
3	Ул. Красных партизан, 16	33,61	от 31.08.2025 № 1	ООО "РСК "Метелица +"

АДМИНИСТРАЦИЯ ГОРОДСКОГО ОКРУГА
«ГОРОД АРХАНГЕЛЬСК»

П О С Т А Н О В Л Е Н И Е

от 1 октября 2025 г. № 1599

О внесении изменения в маршруты подвоза учащихся
муниципальных учреждений городского округа «Город Архангельск»,
реализующих основные общеобразовательные программы,
к месту учебы и обратно

- Внести в маршруты подвоза учащихся муниципальных учреждений городского округа «Город Архангельск», реализующих основные общеобразовательные программы, к месту учебы и обратно, утвержденные постановлением мэрии города Архангельска от 11 февраля 2014 года № 106 (с изменениями), изменение, изложив строку 9 в следующей редакции:

"9	Муниципальное бюджетное общеобразовательное учреждение городского округа "Город Архангельск" "Средняя школа № 93 имени 77-ой Гвардейской Московско-Черниговской стрелковой дивизии" (МБОУ СШ № 93)	ул. Вторая линия, д. 10, корп. 1 – МБОУ СШ № 93 (ул. Клепача, д. 3) – ул. Вторая линия, д. 10, к. 1 п. Турдеевск – МБОУ СШ № 93 (ул. Клепача, д. 3) – п. Турдеевск ул. Вторая линия, д. 10, корп. 1 – п. Дорожников – МБОУ СШ № 93 (ул. Клепача, д. 3) – п. Дорожников – ул. Вторая линия, д. 10, к. 1 п. Турдеевск – МБОУ СШ № 93 (ул. Вторая Линия, д. 10, к. 1) – п. Турдеевск Ляхтинское шоссе, д. 135 – МБОУ СШ № 93 (ул. Вторая Линия, д. 10, к. 1) – Ляхтинское шоссе, д. 135 Ляхтинское шоссе, д. 135 – п. Дорожников – МБОУ СШ № 93 (ул. Вторая Линия, д. 10, к. 1) – п. Дорожников – Ляхтинское шоссе, д. 135 Ляхтинское шоссе, д. 135 – МБОУ СШ № 93 (ул. Клепача, д. 3) – Ляхтинское шоссе, д. 135".
----	--	--

- Опубликовать постановление в газете «Архангельск – Город воинской славы» и на официальном информационном интернет-портале городского округа «Город Архангельск».
- Настоящее постановление вступает в силу со дня его официального опубликования, распространяется на правоотношения, возникшие с 1 сентября 2025 года, и действует по 31 декабря 2025 года.

Глава городского округа
«Город Архангельск»

Д.А. Морев

АДМИНИСТРАЦИЯ ГОРОДСКОГО ОКРУГА
«ГОРОД АРХАНГЕЛЬСК»

П О С Т А Н О В Л Е Н И Е

от 1 октября 2025 г. № 1600

О внесении изменений в Положение
о городском конкурсе профессионального мастерства
«Лучший работник предприятия розничной торговли»

- Внести в раздел III “Порядок и условия проведения конкурса” Положения о городском конкурсе профессионального мастерства “Лучший работник предприятия розничной торговли”, утвержденного постановлением Администрации городского округа “Город Архангельск” от 12 сентября 2022 года № 1653 (с изменениями), следующие изменения:
 - пункт 5 изложить в следующей редакции:
“5. В конкурсе принимают участие:
а) работники предприятий розничной торговли всех форм собственности, являющихся субъектами малого и среднего предпринимательства, проживающие в городском округе “Город Архангельск”, имеющие профессиональное образование и стаж работы в сфере торговли не менее одного года (далее – участники конкурса);
б) в номинации “Лучший молодой специалист года” принимают участие работники предприятий розничной торговли, указанные в подпункте “а” настоящего пункта, в возрасте до 30 лет включительно.”;
 - пункт 6 изложить в следующей редакции:
“6. Номинации конкурса:
“Лучший продавец продовольственных товаров”;
“Лучший продавец непродовольственных товаров”;
“Лучший управляющий продовольственным магазином”;
“Лучший управляющий непродовольственным магазином”;
“Лучший молодой специалист года”.”.
- Опубликовать постановление в газете “Архангельск – Город воинской славы” и на официальном информационном интернет-портале городского округа “Город Архангельск”.

Глава городского округа
«Город Архангельск»

Д.А. Морев

АДМИНИСТРАЦИЯ ГОРОДСКОГО ОКРУГА
«ГОРОД АРХАНГЕЛЬСК»

П О С Т А Н О В Л Е Н И Е

от 1 октября 2025 г. № 1602

Об утверждении порядков взаимных действий теплоснабжающих
и теплосетевых организаций по обеспечению функционирования системы
теплоснабжения в городском округе «Город Архангельск»
на отопительный период 2025 – 2026 годов

В соответствии с требованиями Федерального закона от 27 июля 2010 года № 190 «О теплоснабжении» и постановления Правительства Российской Федерации от 8 августа 2012 года № 808 «Об организации теплоснабжения в Российской Федерации и о внесении изменений в некоторые акты Правительства Российской Федерации» Администрация городского округа «Город Архангельск» **постановляет:**

1. Утвердить:
Порядок взаимных действий по обеспечению функционирования системы теплоснабжения городского округа «Город Архангельск» от Архангельской ТЭЦ на отопительный период 2025 – 2026 годов согласно приложению № 1 к настоящему постановлению;

Порядок взаимных действий по обеспечению функционирования системы теплоснабжения городского округа «Город Архангельск» от локальных источников на отопительный период 2025 – 2026 годов согласно приложению № 2 к настоящему постановлению.
2. Теплоснабжающим и теплосетевым организациям, осуществляющим свою деятельность на территории городского округа «Город Архангельск», не заключившим до начала отопительного периода 2025 – 2026 годов соглашение об управлении системой теплоснабжения, руководствоваться указанными Порядками при осуществлении деятельности по обеспечению функционирования системы теплоснабжения.

3. Опубликовать постановление в газете «Архангельск – Город воинской славы» и на официальном информационном интернет – портале городского округа «Город Архангельск».

Глава городского округа «Город Архангельск»	Д.А. Морев
ПРИЛОЖЕНИЕ № 1 к постановлению Администрации городского округа «Город Архангельск» от 1 октября 2025 г. № 1602	

**ПОРЯДОК
взаимных действий по обеспечению функционирования системы
теплоснабжения городского округа «Город Архангельск» от Архангельской ТЭЦ
на отопительный период 2025 – 2026 годов**

I. Общие положения

1. Порядок взаимных действий по обеспечению функционирования системы теплоснабжения от Архангельской ТЭЦ устанавливает порядок взаимодействия Публичного акционерного общества «Территориальная генерирующая компания № 2» в статусе Единой теплоснабжающей организации (далее – ЕТО) и теплосетевых организаций, осуществляющих свою деятельность в системе теплоснабжения от Архангельской ТЭЦ на территории городского округа «Город Архангельск», именуемых в дальнейшем Теплосетевая организация.

2. Используемые понятия:
единая теплоснабжающая организация в системе теплоснабжения – теплоснабжающая организация, которая определяется в схеме теплоснабжения органом местного самоуправления на основании критериев и в порядке, которые установлены Правилами организации теплоснабжения в Российской Федерации, утвержденными постановлением Правительства Российской Федерации от 8 августа 2012 года № 808;
теплосетевая организация – организация, оказывающая услуги по передаче тепловой энергии на территории городского округа «Город Архангельск» в системе теплоснабжения от Архангельской ТЭЦ;
капитальный ремонт оборудования тепловых сетей – плановый ремонт оборудования тепловых сетей, проводимый по утвержденному органами местного самоуправления графику в межотопительный период и связанный с большим объемом работ и длительным (более 24 часов) выводом из работы ремонтируемого оборудования;
текущий ремонт оборудования тепловых сетей – плановый ремонт оборудования на участке тепловой сети, не требующий немедленного отключения оборудования и проводимый в срок не более 24 часов;
неотложный ремонт оборудования тепловых сетей – ремонт оборудования на участке тепловой сети, вызванный повреждениями тепловой сети, угрожающими жизни и здоровью граждан и нанесению значительного материального ущерба, требующий немедленного отключения оборудования.

II. Соподчиненность диспетчерских служб, порядок их взаимодействия

3. ЕТО является ответственной за бесперебойное снабжение потребителей тепловой энергией на нужды отопления, вентиляции, горячего водоснабжения (далее – ГВС).

По вопросам совместного оперативного ведения диспетчерская служба Теплосетевой организации подчинена диспетчерской службе ЕТО, за исключением ситуаций при ликвидации последствий аварий на оборудовании и трубопроводах тепловой сети Теплосетевой организации. Распоряжение дежурного диспетчера ЕТО по вопросам, входящим в его компетенцию, обязательно к исполнению дежурным диспетчером Теплосетевой организации.

4. Диспетчер Архангельских городских тепловых сетей – структурного подразделения ПАО «ТГК-2» г. Архангельск (далее – АГТС) с диспетчером или лицом, ответственным за транспортировку тепловой энергии Теплосетевой организации, для взаимодействия в вопросах:
планирования и подготовки ремонтных работ и испытаний тепловых сетей;
включения отопления с началом отопительного сезона;
отключения отопления по окончании отопительного сезона;
обеспечения надежности функционирования тепловых сетей;
выполнения требований к качеству тепловой энергии
руководствуются настоящим Порядком.

5. Все действия по отключению, включению, дренажированию, заполнению трубопроводов тепловых трасс сетевой водой, проведению испытаний тепловых сетей, выводу оборудования тепловых пунктов в ремонт Теплосетевая организация выполняет в соответствии с требованиями Правил технической эксплуатации объектов теплоснабжения и теплопотребляющих установок, утвержденных приказом Министерства энергетики Российской Федерации от 14 мая 2025 года № 511, разработанных производственных инструкций и рабочих программ по проведению работ, с обязательным уведомлением и согласованием сроков исполнения с ЕТО.

6. Порядок вывода оборудования тепловых сетей в ремонт:
6.1. Сроки капитального ремонта оборудования тепловых сетей определяются утвержденным Администрацией городского округа «Город Архангельск» на текущий год графиком проведения капитального ремонта тепловых сетей, подключенных от Архангельской ТЭЦ, направляемым ежегодно до 15 мая АГТС в адрес Теплосетевых организаций.

6.2. По окончании выполнения любого планового ремонта оборудования и трубопроводов тепловых сетей, находящихся на обслуживании Теплосетевой организации, связанного с прекращением циркуляции в них теплоносителя, руководитель или ответственное лицо Теплосетевой организации не позднее, чем за 48 часов до возобновления теплоснабжения информирует об этом ЕТО любым доступным способом, позволяющим установить факт такого уведомления, оформленного надлежащим образом, в том числе письмом, телеграммой или телефонограммой. Дежурный диспетчер Теплосетевой организации не позднее, чем за 24 часа любым доступным способом информирует об этом дежурного диспетчера АГТС.

6.3. В случаях производства персоналом Теплосетевой организации планового и текущего ремонта оборудования, связанного с прекращением циркуляции теплоносителя в тепловых сетях, обслуживаемых Теплосетевой организацией, руководитель или ответственное лицо Теплосетевой организации направляет письменное, оформленное надлежащим образом, уведомление в адрес ЕТО, позволяющее установить факт такого уведомления, в том числе письмом, телеграммой, телефонограммой.

6.4. В случаях производства персоналом АГТС текущего ремонта оборудования, связанного с прекращением циркуляции теплоносителя в тепловых сетях, обслуживаемых Теплосетевой организацией, дежурный диспетчер АГТС не позднее, чем за сутки до начала производства работ информирует об этом диспетчера или лицо, ответственное за транспортировку тепловой энергии Теплосетевой организации, любым доступным способом, позволяющим установить факт такого уведомления, оформленного надлежащим образом, в том числе письмом, телеграммой или телефонограммой.

6.5. В чрезвычайных и аварийных ситуациях, связанных с необходимостью проведения неотложного ремонта оборудования Теплосетевой организации, приводящего к прекращению циркуляции теплоносителя в тепловых сетях, обслуживаемых Теплосетевой организацией, дежурный диспетчер Теплосетевой организации незамедлительно сообщает любым доступным способом дежурному диспетчеру АГТС о причинах и сроках отключения для последующего проведения персоналом Теплосетевой организации необходимых мероприятий по сохранению тепловых сетей. Данное уведомление дублируется в течение 48 часов на любом носителе информации, оформленном надлежащим образом и позволяющим установить факт такого уведомления, в том числе письмом, телеграммой или телефонограммой.

6.6. В чрезвычайных и аварийных ситуациях, связанных с необходимостью проведения неотложного ремонта оборудования ЕТО, приводящего к прекращению циркуляции теплоносителя в тепловых сетях, обслуживаемых Теплосетевой организацией, дежурный диспетчер АГТС незамедлительно сообщает любым доступным способом дежурному диспетчеру или лицу, ответственному за транспортировку теплоносителя Теплосетевой организации, о причинах и сроках отключения для последующего проведения персоналом Теплосетевой организации необходимых мероприятий по сохранению тепловых сетей. Данное уведомление дублируется в течение 48 часов на любом носителе информации, оформленном надлежащим образом и позволяющим установить факт такого уведомления, в том числе письмом, телеграммой или телефонограммой;

6.7. Обо всех отключениях (ограничениях) теплоснабжения диспетчер АГТС уведомляет потребителей, попадающих под отключение (ограничение), в сроки, предусмотренные действующим законодательством Российской Федерации и условиями договоров, заключенных между ЕТО и потребителями тепловой энергии.

6.8. По окончании выполнения любого ремонта оборудования, находящегося на обслуживании АГТС и связанного с прекращением циркуляции теплоносителя в тепловых сетях, находящихся на обслуживании Теплосетевой организации, дежурный диспетчер АГТС незамедлительно информирует об этом диспетчера или лицо, ответственное за транспортировку тепловой энергии, Теплосетевой организации любым доступным способом, позволяющим установить факт такого уведомления, оформленного надлежащим образом, в том числе письмом, телеграммой или телефонограммой.

6.9. После локализации и ликвидации последствий чрезвычайных и аварийных ситуаций на оборудовании и трубопроводах тепловых сетей и тепловых пунктов дежурный диспетчер Теплосетевой организации незамедлительно сообщает любым доступным способом о готовности к возобновлению теплоснабжения дежурного диспетчера АГТС и с его разрешения проводит работы по возобновлению теплоснабжения.

**III. Порядок организации наладки тепловых сетей
и регулирования работы системы теплоснабжения**

7. Управление режимами:
7.1. Управление режимами работы системы теплоснабжения осуществляет ЕТО (диспетчер АГТС) в соответствии с утвержденными температурными графиками.

7.2. Дежурный диспетчер АГТС контролирует:
температуру теплоносителя в подающем и обратном трубопроводах на источнике теплоснабжения;
давление теплоносителя в подающем и обратном трубопроводах на источнике теплоснабжения;
подготовку тепловых сетей на источнике.

7.3. Диспетчер АГТС должен за 24 часа до введения ограничения или прекращения подачи тепловой энергии потребителям оповещать диспетчерскую службу Теплосетевой организации, дежурного Единой дежурной диспетчерской службы города, потребителей с указанием причин и сроков вводимого ограничения.

7.4. Диспетчер Теплосетевой организации в вопросах режимов транспортировки тепловой энергии оперативно подчинен диспетчеру АГТС.
- Теплосетевая организация обязана:
принимать тепловую энергию и теплоноситель в точке приема и передавать ее через свое оборудование до точек передачи с сохранением качественных и количественных показателей тепловой энергии и теплоносителя;
обеспечить передачу принятой в свою сеть тепловой энергии, не допуская снижения параметров в точках передачи в соответствии с договорами оказания услуг по передаче тепловой энергии в горячей воде, заключенными с соответствующими теплосетевыми организациями;

обеспечивать передачу теплоносителя через свое оборудование с потерями тепловой энергии, не превышающими величины нормативных тепловых потерь, указанных в договорах оказания услуг по передаче тепловой энергии в горячей воде;

совместно с ЕТО осуществлять подключение новых потребителей тепловой энергии в соответствии с действующим законодательством Российской Федерации;

совместно с представителями АГТС осуществлять плановые отключения по заявкам потребителей.

8. Управление оборудованием.
8.1. Оборудование тепловых сетей и систем теплопотребления должно находиться в одном из четырех оперативных состояний: в работе, резерве, ремонте или консервации. Ни один элемент тепловых сетей и оборудования системы теплоснабжения от Архангельской ТЭЦ на территории городского округа «Город Архангельск» не может быть выведен из работы или ремонта (резерва) без разрешения диспетчера АГТС.

8.2. Вывод тепловых сетей и оборудования системы теплоснабжения из работы или ремонта (резерва), а также изменения режима производится после подачи заявки и согласования с диспетчером АГТС. При заявке, влияющей на тепло-снабжение потребителей, подключенных к Архангельской ТЭЦ на территории городского округа «Город Архангельск», производится дополнительное согласование с департаментом городского хозяйства Администрации городского округа «Город Архангельск».

IV. Порядок обеспечения доступа представителей ЕТО к оборудованию Теплосетевой организации

9. Персонал АГТС, либо организации, уполномоченные ЕТО на осуществление действий по наладке, проверке режима работы и др., имеют право беспрепятственного доступа к теплопотребляющему оборудованию, тепловым сетям, приборам учёта, находящимся в эксплуатации Теплосетевой организации. Допуск представителя ЕТО осуществляется по предварительной письменной заявке, переданной любым доступным способом, позволяющим установить факт такой заявки, оформленной надлежащим образом, в том числе письмом, телеграммой или телефонограммой. Заявка в адрес Теплосетевой организации подается не менее чем за 24 часа.
- В. Прочие условия

10. Во всем, что не предусмотрено настоящим Порядком, ЕТО и Теплосетевая организация руководствуются действующим законодательством Российской Федерации.

ПРИЛОЖЕНИЕ № 2 к постановлению Администрации городского округа «Город Архангельск» от 1 октября 2025 г. № 1602

**ПОРЯДОК
взаимных действий по обеспечению функционирования системы
теплоснабжения городского округа «Город Архангельск»
от локальных источников на отопительный период 2025 – 2026 годов**

I. Общие положения

1. Порядок взаимных действий по обеспечению функционирования системы теплоснабжения городского округа «Город Архангельск» от локальных источников на отопительный период 2025 – 2026 годов устанавливает порядок взаимодействия публичного акционерного общества «Территориальная генерирующая компания № 2» в статусе единой теплоснабжающей организации (далее – ЕТО) и теплоснабжающих организаций, осуществляющих свою деятельность в одной системе теплоснабжения на территории городского округа «Город Архангельск».

2. Используемые понятия:
единая теплоснабжающая организация в системе теплоснабжения – теплоснабжающая организация, которая определяется в схеме теплоснабжения органом местного самоуправления на основании критериев и в порядке, которые установлены Правилами организации теплоснабжения в Российской Федерации, утвержденными постановлением Правительства Российской Федерации от 8 августа 2012 года № 808;
теплоснабжающая организация – организация, осуществляющая продажу потребителям и (или) теплоснабжающим организациям произведенных или приобретенных тепловой энергии (мощности), теплоносителя и владеющая на праве собственности или ином законном основании локальными источниками тепловой энергии и (или) тепловыми сетями в одной системе теплоснабжения на территории городского округа «Город Архангельск», посредством которых осуществляется теплоснабжение потребителей тепловой энергии;
система теплоснабжения – совокупность источников тепловой энергии и теплопотребляющих установок, технологически соединенных тепловыми сетями;
капитальный ремонт оборудования тепловых сетей и локальных источников – плановый ремонт оборудования тепловых сетей и локального источника, проводимый в межотопительный период по утвержденному органам местного самоуправления графику и связанный с большим объемом работ и длительным (более 24 часов) выводом из работы ремонтируемого оборудования;
текущий ремонт оборудования тепловых сетей и локальных источников – плановый ремонт оборудования на участке тепловой сети или локального источника, не требующий немедленного отключения оборудования и проводимый в срок не более 24 часов;
неотложный ремонт оборудования тепловых сетей и локальных источников – ремонт оборудования на участке тепловой сети или локального источника, вызванный повреждениями оборудования, угрожающими жизни и здоровью людей, нарушением технологического процесса и/или нанесению значительного материального ущерба, и требующий немедленного отключения оборудования.

3. В случае если в одной системе теплоснабжения свою деятельность осуществляют две теплоснабжающих организации, то владелец локального источника тепловой энергии (на праве собственности или ином законном основании) далее по тексту именуется «Теплоснабжающая организация 1», владелец тепловых сетей в системе теплоснабжения (на праве собственности или ином законном основании) – «Теплоснабжающая организация 2». Если в одной системе теплоснабжения локальным источником тепловой энергии и тепловыми сетями владеет на праве собственности или ином законном основании одна организация, то при взаимодействии с ЕТО она руководствуется пунктами, относящимися и к Теплоснабжающей организации 1, и к Теплоснабжающей организации 2.

**II. Соподчиненность диспетчерских и иных служб,
порядок их взаимодействия**

4. Настоящим Порядком определено взаимодействие между ЕТО и теплоснабжающими организациями, осуществляющими свою деятельность в одной системе теплоснабжения, по вопросам:
планирования и подготовки ремонтных работ на тепловых сетях;
обеспечения надежности функционирования тепловых сетей;
выполнения требований к качеству тепловой энергии.

5. При возникновении неисправностей на оборудовании Теплоснабжающей организации 1, приводящих к отклонению параметров теплоносителя от заданных, диспетчерская служба Теплоснабжающей организации 1 оперативно направляет информацию о возникшей неисправности, а также о сроках устранения в диспетчерскую службу Теплоснабжающей организации 2 и ЕТО.

6. Все действия по отключению, включению, дренажированию, заполнению трубопроводов тепловых трасс сетевой водой, проведению испытаний тепловых сетей, выводу оборудования тепловых пунктов в ремонт Теплоснабжающая организация 2 выполняет в соответствии с требованиями Правил технической эксплуатации объектов теплоснабжения и теплопотребляющих установок, утвержденных приказом Министерства энергетики Российской Федерации от 14 мая 2025 года № 511, разработанных производственных инструкций и рабочих программ по проведению работ, с обязательным уведомлением Теплоснабжающей организации 1 и ЕТО.

7. В чрезвычайных и аварийных ситуациях, связанных с необходимостью проведения неотложного ремонта оборудования Теплоснабжающей организации 2, приводящего к прекращению циркуляции теплоносителя в тепловых сетях, находящихся на обслуживании Теплоснабжающей организации 2, дежурный диспетчер Теплоснабжающей организации 2 незамедлительно сообщает любым доступным способом о причинах и сроках отключения дежурному диспетчеру Теплоснабжающей организации 1 и дежурному диспетчеру ЕТО для последующего проведения персоналом Теплоснабжающей организации 2 необходимых мероприятий по восстановлению нормального режима работы оборудования тепловых сетей. Данное уведомление дублируется в течение 48 часов на любом носителе информации, оформленном надлежащим образом и позволяющим установить факт такого уведомления, в том числе письмом, телеграммой или телефонограммой.

8. Обо всех отключениях (ограничениях) теплоснабжения диспетчер ЕТО уведомляет потребителей, попадающих под отключение (ограничение), в сроки, предусмотренные действующим законодательством Российской Федерации и условиями договоров, заключенных между ЕТО и потребителями тепловой энергии.

9. После локализации и ликвидации последствий чрезвычайных и аварийных ситуаций на оборудовании и трубопроводах тепловых сетей и тепловых пунктов дежурный диспетчер Теплоснабжающей организации 2 незамедлительно сообщает любым доступным способом о готовности к возобновлению теплоснабжения дежурному диспетчеру Теплоснабжающей организации 1 и с его разрешения проводит работы по возобновлению теплоснабжения.

**III. Порядок организации наладки тепловых сетей
и регулирования работы системы теплоснабжения**

10. Управление режимами.
10.1. Управление режимами работы систем теплоснабжения, подключенных от локальных источников, осуществляет диспетчер Теплоснабжающей организации 1 в соответствии с утвержденными температурными графиками.

10.2. Теплоснабжающая организация 2 производит разработку гидравлического режима с расчетом сужающих устройств для установки в тепловых узлах потребителей от локальных источников Теплоснабжающей организации 1, с последующим направлением результатов расчетов в адрес ЕТО в бумажном виде и на электронном носителе в срок не позднее 10 мая при условии предоставления ЕТО необходимой информации о потребителе.

10.3. Теплоснабжающая организация 1 и Теплоснабжающая организация 2 направляют в адрес ЕТО утвержденный Администрацией городского округа «Город Архангельск» график проведения капитального ремонта тепловых сетей и локальных источников не менее чем за 45 дней до начала проведения ремонтных работ. При этом общий срок перерывов подачи теплоносителя на нужды ГВС не должен превышать 14 суток.

10.4. Наладка гидравлического режима работы тепловых сетей и потребителей производится на основании гидравлического расчёта, проводимого Теплоснабжающей организацией 2, в соответствии с подпунктом 10.2 настоящего Порядка, с учётом особенностей режима работы систем теплоснабжения, подключенных от локальных источников.

10.5. Диспетчер Теплоснабжающей организации 1 и (или) Теплоснабжающей организации 2 в случае необходимости проведения текущих или неотложных ремонтных работ на тепловых сетях или на оборудовании локальных источников теплоснабжения, влекущих введение ограничения или прекращения тепловой энергии, не менее чем за сутки до начала проведения работ, а в случае необходимости проведения неотложного ремонта оборудования – немедленно оповещает ЕТО о причинах и сроках перерывов в подаче тепловой энергии, горячей воды. Теплоснабжающая организация 1 и (или) Теплоснабжающая организация 2 принимают все необходимые меры для восстановления поставки тепловой энергии в кратчайшие сроки.

10.6. Стороны направляют своего уполномоченного представителя в сроки, указанные в заявке, направленной ЕТО в адрес Теплоснабжающей организации, для участия в комиссиях:
по установлению факта несоблюдения режимов поставки тепловой энергии с оформлением соответствующего акта;
для контроля за отключением (подключением) систем теплоснабжения потребителей ЕТО оборудованием потребителя ЕТО с оформлением соответствующих актов;
для отключения (подключения) систем теплоснабжения объектов потребителей ЕТО, оборудованием Теплоснабжающей организации с оформлением соответствующего акта;
по приемке систем теплоснабжения объектов потребителей к осенне-зимнему периоду совместно с представителями ЕТО и (или) потребителей ЕТО с оформлением соответствующего акта.

10.7. Теплоснабжающая организация 2 по заявке ЕТО в присутствии представителей ЕТО производит отключение (ограничение) поставки тепловой энергии потребителям, имеющим задолженность по оплате тепловой энергии.

10.8. Теплоснабжающая организация 1 и Теплоснабжающая организация 2 совместно с ЕТО контролирует и осуществляет подключение новых потребителей тепловой энергии в соответствии с действующим законодательством Российской Федерации.

11. Управление оборудованием.
11.1. Оборудование тепловых сетей, источников теплоснабжения и систем теплопотребления должно находиться в одном из четырех оперативных состояний: в работе, резерве, ремонте или консервации.

11.2. Вывод тепловых сетей, оборудования источников теплоснабжения и систем теплоснабжения из работы или ремонта (резерва) в случае проведения плановых работ либо по заявкам потребителей ЕТО, а также изменения режима,

влияющего на качество теплоснабжения потребителей, производится диспетчером теплоснабжающей организации при согласовании с дежурным диспетчером ЕТО. При заявке, влияющей на теплоснабжение потребителей, производится дополнительное согласование с департаментом городского хозяйства Администрации городского округа «Город Архангельск».

IV. Порядок обеспечения доступа ЕТО к оборудованию теплоснабжающей организации

12. Персонал ЕТО имеет право беспрепятственного доступа к теплопотребляющему оборудованию, тепловым сетям, приборам учета, локальным источникам, находящимся в эксплуатации Теплоснабжающей организации 1 и (или) Теплоснабжающей организации 2, для проведения комиссионного обследования и выяснения причин отклонения режима теплоснабжения от нормативного. ЕТО уведомляет Теплоснабжающую организацию 1 и (или) Теплоснабжающую организацию 2 о проведении совместного комиссионного обследования не менее чем за сутки. К обследованию могут быть привлечены дополнительные стороны.

V. Прочие условия

13. Во всем, что не предусмотрено настоящим Порядком, ЕТО, Теплоснабжающая организация 1 и Теплоснабжающая организация 2 руководствуются действующим законодательством Российской Федерации.

АДМИНИСТРАЦИЯ ГОРОДСКОГО ОКРУГА «ГОРОД АРХАНГЕЛЬСК»

ПОСТАНОВЛЕНИЕ

от 2 октября 2025 г. № 1605


Об утверждении карты-схемы границ прилегающих территорий

В соответствии с областным законом от 23 сентября 2004 года № 259-внеоч.-ОЗ «О реализации государственных полномочий Архангельской области в сфере правового регулирования организации и осуществления местного самоуправления», разделом 15 Правил благоустройства городского округа «Город Архангельск», утвержденных решением Архангельской городской Думы от 25 октября 2017 года № 581, Администрация городского округа «Город Архангельск» **постановляет**:

1. Утвердить прилагаемую карту-схему границ прилегающих территорий нежилого здания, расположенного по адресу: Российская Федерация, Архангельская область, городской округ «Город Архангельск», город Архангельск, улица Воскресенская, дом 106, корпус 2, строение 1 (кадастровый номер объекта капитального строительства 29-22:050105:47).
2. Собственникам и (или) иным законным владельцам зданий, строений, сооружений, земельных участков, указанных в пункте 1 настоящего постановления, принимать участие, в том числе финансовое, в содержании прилегающих территорий.
3. Опубликовать постановление в газете «Архангельск – Город воинской славы» и на официальном информационном интернет-портале городского округа «Город Архангельск» в течение 10 календарных дней со дня подписания постановления.
4. Контроль за исполнением настоящего постановления возложить на главу администрации Ломоносовского территориального округа Администрации городского округа «Город Архангельск» Ганущенко А.В.
5. Настоящее постановление вступает в силу по истечении 30 календарных дней со дня его подписания.

Глава городского округа «Город Архангельск»

Д.А. Морев



АДМИНИСТРАЦИЯ ГОРОДСКОГО ОКРУГА «ГОРОД АРХАНГЕЛЬСК»

ПОСТАНОВЛЕНИЕ

от 2 октября 2025 г. № 1603

Об организации проведения муниципального этапа всероссийской олимпиады школьников в 2025 году на территории городского округа «Город Архангельск»

В соответствии с Порядком проведения всероссийской олимпиады школьников, утвержденным приказом Министерства просвещения Российской Федерации от 27 ноября 2020 года № 678, Перечнем массовых мероприятий в системе образования городского округа «Город Архангельск» на 2025 год и на плановый период 2026 и 2027 годов, утвержденным постановлением Администрации городского округа «Город Архангельск» от 28 декабря 2024 года № 2153, распоряжением министерства образования Архангельской области от 29 августа 2025 года № 1214 «О сроках проведения школьного и муниципального этапов всероссийской олимпиады школьников в 2025 – 2026 учебном году» Администрация городского округа «Город Архангельск» **постановляет**:

1. Организовать и провести в ноябре 2025 года муниципальный этап всероссийской олимпиады школьников.
2. Наградить грамотами победителей и призеров муниципального этапа всероссийской олимпиады школьников, педагогических работников, подготовивших победителей и призеров, призами – победителей муниципального этапа всероссийской олимпиады школьников, учащихся 11 классов, в размере 1 000 рублей по каждому общеобразовательному предмету. Вручить сертификаты педагогическим работникам за работу в составе жюри муниципального этапа всероссийской олимпиады школьников.
3. Опубликовать постановление в газете «Архангельск – Город воинской славы» и на официальном информационном интернет-портале городского округа «Город Архангельск».

Глава городского округа «Город Архангельск»

Д.А. Морев

АДМИНИСТРАЦИЯ ГОРОДСКОГО ОКРУГА «ГОРОД АРХАНГЕЛЬСК»

ПОСТАНОВЛЕНИЕ

от 2 октября 2025 г. № 1604

О передаче на содержание и обслуживание бесхозяйных тепловых сетей

В соответствии с Федеральным законом от 6 октября 2003 года № 131-ФЗ «Об общих принципах организации местного самоуправления в Российской Федерации», Федеральным законом от 27 июля 2010 года № 190-ФЗ «О теплоснабжении», для обеспечения бесперебойного теплоснабжения в границах территории городского округа «Город Архангельск» до признания права собственности на бесхозяйные объекты Администрация городского округа «Город Архангельск» **постановляет**:

1. Определить в качестве теплосетевой организации для содержания и обслуживания бесхозяйных тепловых сетей, указанных в приложении к настоящему постановлению, публичное акционерное общество «Территориальная генерирующая компания № 2» как единую теплоснабжающую организацию в системе теплоснабжения, в которую входят бесхозяйные тепловые сети.
2. Публичному акционерному обществу «Территориальная генерирующая компания № 2» рекомендовать обратиться в Агентство по тарифам и ценам Архангельской области для включения затрат на содержание, ремонт, эксплуатацию бесхозяйных тепловых сетей, указанных в приложении к настоящему постановлению, в тариф, в порядке, установленном основами ценообразования в сфере теплоснабжения, утвержденными Правительством Российской Федерации.
3. Опубликовать постановление в газете «Архангельск – Город воинской славы» и на официальном информационном интернет-портале городского округа «Город Архангельск».

Глава городского округа «Город Архангельск»

Д.А. Морев

ПРИЛОЖЕНИЕ к постановлению Администрации городского округа «Город Архангельск» от 2 октября 2025 г. № 1604

ПЕРЕЧЕНЬ бесхозяйных тепловых сетей

1. Тепловая сеть от места врезки в ТК-11-3-8 до наружной стены дома № 53 по ул. Свободы в г. Архангельске.
2. Тепловая сеть от места врезки в уз. 43-1Л-19-1 в техподполье здания по ул. Самойло, 9 до наружной проекции жилого дома по ул. Комсомольской, д. 47 в г. Архангельске.

ГЛАВА ГОРОДСКОГО ОКРУГА «ГОРОД АРХАНГЕЛЬСК»

ПОСТАНОВЛЕНИЕ

от 2 октября 2025 г. № 1618

О внесении изменения в приложение № 3 к постановлению Главы городского округа «Город Архангельск» от 29 декабря 2023 года № 2231

1. Внести в приложение № 3 к постановлению Главы городского округа «Город Архангельск» от 29 декабря 2023 года № 2231 «О принятии решения о комплексном развитии территории жилой застройки городского округа «Город Архангельск» в границах части элемента планировочной структуры: ул. Добролюбова, ул. Партизанская, ул. Мусинского, ул. Ильича» изменение, изложив его в новой прилагаемой редакции.
2. Опубликовать постановление в газете «Архангельск – Город воинской славы» и на официальном информационном интернет-портале городского округа «Город Архангельск».

Глава городского округа «Город Архангельск»

Д.А. Морев

ПРИЛОЖЕНИЕ к постановлению Главы городского округа «Город Архангельск» от 2 октября 2025 г. № 1618

«ПРИЛОЖЕНИЕ № 3 к постановлению Главы городского округа «Город Архангельск» от 29 декабря 2023 г. № 2231

Основные виды разрешенного использования земельных участков и объектов капитального строительства, которые могут быть выбраны при реализации решения о комплексном развитии территории жилой застройки городского округа «Город Архангельск» в границах части элемента планировочной структуры: ул. Добролюбова, ул. Партизанская, ул. Мусинского, ул. Ильича, а также предельные параметры разрешенного строительства, реконструкции объектов капитального строительства:

Основные виды Разрешенного использования	Предельные размеры земельных участков и предельные параметры разрешенного строительства реконструкции объектов капитального строительства	Код Разрешенного использования <*>
Малозэтажная многоквартирная жилая застройка	Минимальные размеры земельного участка – 500 кв. м. Максимальные размеры земельного участка – не подлежит установлению. Минимальный процент застройки в границах земельного участка – 10. Максимальный процент застройки в границах земельного участка – 40 Предельное количество надземных этажей – до 4 (включая мансардный). Предельная высота объекта не более 20 м. Минимальная доля озеленения территории – 15 %	2.1.1
Среднеэтажная жилая застройка	Минимальный размер земельного участка – 1 200 кв. м. Максимальные размеры земельного участка – 53 000 кв. м. Минимальный процент застройки в границах земельного участка – 10. Максимальный процент застройки в границах земельного участка – 40. Предельное количество надземных этажей – 8. Предельная высота объекта не более 40 м. Минимальная доля озеленения территории – 15 %	2.5
Многоэтажная жилая застройка (высотная застройка)	Минимальный размер земельного участка – 1 500 кв. м. Максимальные размеры земельного участка – 53 000 кв. м. Минимальный процент застройки в границах земельного участка – 10. Максимальный процент застройки в границах земельного участка – 40. Максимальный процент застройки подземной части земельного участка – 80. Предельное количество надземных этажей – 16 Предельная высота объекта не более 60 м. Минимальная доля озеленения территории – 15 %	2.6
Бытовое обслуживание	Минимальные размеры земельного участка – 500 кв. м. Максимальные размеры земельного участка – 53 000 кв. м. Минимальный процент застройки в границах земельного участка – 10. Максимальный процент застройки в границах земельного участка – 50. Предельное количество надземных этажей – 8 Предельная высота объекта не более 40 м. Минимальная доля озеленения территории – 15 %	3.3
Образование и просвещение	Минимальные размеры земельного участка для объектов дошкольного образования: до 100 мест – 44 кв. м на место; свыше 100 мест – 38 кв. м на место. Минимальные размеры земельного участка для объектов начального и среднего общего образования при вместимости: от 30 до 170 учащихся – 80 кв. м на учащегося; от 170 до 340 учащихся – 55 кв. м на учащегося; от 340 до 510 учащихся – 40 кв. м на учащегося; от 510 до 660 учащихся – 35 кв. м на учащегося; от 660 до 1 000 учащихся – 28 кв. м на учащегося; от 1 000 до 1 500 учащихся – 24 кв. м на учащегося; свыше 1 500 учащихся – 22 кв. м на учащегося. Размеры земельных участков могут быть уменьшены на 40 % в условиях реконструкции объекта и в стесненных условиях. Максимальные размеры земельного участка – 53 000 кв. м. Минимальный процент застройки в границах земельного участка – 10. Максимальный процент застройки в границах земельного участка – 80. Предельное количество надземных этажей – 8. Предельная высота объекта не более 40 м. Минимальная доля озеленения территории – 15 %	3.5
Обеспечение внутреннего правопорядка	Минимальные размеры земельного участка для объектов пожарной охраны государственной противопожарной службы: до 3 машин – 5 000 кв. м; от 4 до 6 машин – 9 000 кв. м; от 8 до 10 машин – 18 000 кв. м. Минимальные размеры земельного участка для иных объектов обеспечения внутреннего правопорядка – 5 000 кв. м. Максимальные размеры земельного участка – 53 000 кв. м. Минимальный процент застройки в границах земельного участка – 10. Максимальный процент застройки в границах земельного участка – 80. Предельное количество надземных этажей – не подлежит установлению. Предельная высота объекта – не подлежит установлению. Минимальная доля озеленения территории – 15 %	8.3
Магазины	Минимальные размеры земельного участка – 500 кв. м. Максимальные размеры земельного участка – 53 000 кв. м. Минимальный процент застройки в границах земельного участка – 10. Максимальный процент застройки в границах земельного участка – 50 Предельное количество надземных этажей – 8. Предельная высота объекта не более 40 м. Минимальная доля озеленения территории – 15 %	4.4

Основные виды Разрешенного использования	Предельные размеры земельных участков и предельные параметры разрешенного строительства реконструкции объектов капитального строительства	Код Разрешенного использования <*>
Общественное питание	Минимальные размеры земельного участка: при числе мест до 100 – 0,2 га на объект; при числе мест свыше 100 до 150 – 0,15 га на объект; при числе мест свыше 150 – 0,1 га на объект; Максимальные размеры земельного участка – 53 000 кв.м. Минимальный процент застройки в границах земельного участка – 10. Максимальный процент застройки в границах земельного участка – 50. Предельное количество надземных этажей – 8. Предельная высота объекта не более 40 м. Минимальная доля озеленения территории – 15 %	4.6
Отдых (рекреация)	Минимальные размеры земельного участка – 100 кв. м. Максимальные размеры земельного участка – 53 000 кв.м. Минимальный процент застройки в границах земельного участка – 10. Максимальный процент застройки в границах земельного участка – 50. Предельное количество надземных этажей – не подлежит установлению. Предельная высота объекта – не подлежит установлению. Минимальная доля озеленения территории – 15 %	5.0
Благоустрой-ство террито-рии	Минимальные размеры земельного участка – 100 кв. м. Максимальные размеры земельного участка – 53 000 кв. м. Минимальные отступы от границ земельного участка в целях определения места допустимого размещения объекта, предельное количество надземных этажей, предельная высота объекта, максимальный процент застройки в границах земель-ного участка, минимальный процент озеленения в границах земельного участка не подлежат установлению	12.0.2

Указанные основные виды разрешенного использования земельных участков и объектов капитального строительства, предельные параметры разрешенного строительства определены во исполнение пункта 5 части 1 статьи 67 Градострои-тельного кодекса Российской Федерации.

Минимальный отступ зданий, строений, сооружений от красных линий вновь строящихся или реконструируемых зда-ний, строений, сооружений должен быть на расстоянии не менее 5 метров.

Минимальные отступы от границ земельного участка в целях определения места допустимого размещения зданий, строений, сооружений – 3 метра.

Жилые здания со встроенными в первые этажи или пристроенными помещениями общественного назначения, кроме учреждений образования и просвещения, допускается размещать только со стороны красных линий.

Коэффициент плотности застройки – 2.

<*> В соответствии с классификатором видов разрешенного использования земельных участков, утвержденным при-казом Росреестра от 10 ноября 2020 года № П/0412 (с изменениями).».

АДМИНИСТРАЦИЯ ГОРОДСКОГО ОКРУГА «ГОРОД АРХАНГЕЛЬСК»

ПОСТАНОВЛЕНИЕ

от 7 октября 2025 г.№ 1637

О проведении городского конкурса профессионального мастерства «Лучший работник предприятия бытового обслуживания населения» в 2025 году

В соответствии с Положением о городском конкурсе профессионального мастерства «Лучший работник предприятия бытового обслуживания населения», утвержденным постановлением Администрации городского округа «Город Архан-гельск» от 12 сентября 2022 года № 1653 с целью выявления и поощрения лучших работников сферы бытового обслужива-ния населения Администрация городского округа «Город Архангельск» **постановляет**:

- Департаменту экономического развития Администрации городского округа «Город Архангельск» (далее – Департа-мент) провести с 13 октября по 14 ноября 2025 года городской конкурс профессионального мастерства «Лучший работник предприятия бытового обслуживания населения» (далее – конкурс).
- Утвердить состав комиссии по проведению городского конкурса «Лучшее предприятие общественного питания горо-да Архангельска» в 2025 году согласно приложению.
- Опубликовать постановление в газете «Архангельск – Город воинской славы» и на официальном информационном интернет-портале городского округа «Город Архангельск».

Исполняющий обязанности
Главы городского округа
«Город Архангельск»

Д.В. Шапошников

ПРИЛОЖЕНИЕ
к постановлению Администрации
городского округа
«Город Архангельск»
от 7 октября 2025 г. № 1637

СОСТАВ
комиссии по проведению городского конкурса
«Лучший работник предприятия бытового обслуживания населения»

Любова Ирина Владимировна	–	заместитель директора департамента экономического развития Администрации городского округа "Город Архангельск" – начальник управления торговли и услуг населению (председатель комиссии)
Ардаткина Алина Олеговна	–	главный специалист отдела административной практики управления торговли и ус-луг населению департамента экономического развития Администрации городского округа "Город Архангельск" (секретарь комиссии)
Лобастова Галина Федоровна	–	директор ООО "Молодость" – ателье "Молодость" (по согласованию)
Полнчук Оксана Владимировна	–	главный специалист отдела административной практики управления торговли и ус-луг населению департамента экономического развития Администрации городского округа "Город Архангельск"
Симонян Елена Дмитриевна	–	консультант отдела административной практики управления торговли и услуг на-селению департамента экономического развития Администрации городского округа "Город Архангельск"

ГЛАВА ГОРОДСКОГО ОКРУГА «ГОРОД АРХАНГЕЛЬСК»

ПОСТАНОВЛЕНИЕ

от 7 октября 2025 г. № 1640

Об утверждении проекта межевания городского округа «Город Архангельск» в границах части элемента планировочной структуры: просп. Московский, ул. Павла Усова, просп. Ленинградский, ул. Смольный Буян площадью 26,6263 га

В соответствии с Градостроительным кодексом Российской Федерации, Федеральным законом от 6 октября 2003 года № 131-ФЗ «Об общих принципах организации местного самоуправления в Российской Федерации», Уставом городского округа «Город Архангельск», учитывая результаты общественных обсуждений, **постановляю**:

- Утвердить прилагаемый проект межевания городского округа «Город Архангельск» в границах части элемента планировочной структуры: просп. Московский, ул. Павла Усова, просп. Ленинградский, ул. Смольный Буян площадью 26,6263 га.
- Опубликовать постановление в газете «Архангельск – Город воинской славы» и на официальном информационном интернет-портале городского округа «Город Архангельск».

Исполняющий обязанности
Главы городского округа
«Город Архангельск»

Д.В. Шапошников

УТВЕРЖДЕН
постановлением Главы
городского округа
«Город Архангельск»
от 7 октября 2025 г. № 1640

ПРОЕКТ
межевания городского округа «Город Архангельск»
в границах части элемента планировочной структуры:
просп. Московский, ул. Павла Усова, просп. Ленинградский,
ул. Смольный Буян площадью 26,6263 га

1. Основная часть проекта межевания территории

1. Исходные данные

Проект межевания территории городского округа «Город Архангельск» в границах части элемента планировочной структуры: просп. Московский, ул. Павла Усова, просп. Ленинградский, ул. Смольный Буян (далее – проект межевания территории) выполнен на основании распоряжения Главы городского округа «Город Архангельск» от 3 июня 2025 года № 2583р «О подготовке проекта межевания территории городского округа «Город Архангельск» в границах части элемен-та планировочной структуры: просп. Московский, ул. Павла Усова, просп. Ленинградский, ул. Смольный Буян площадью 26,6325 га, об отмене распоряжения Главы городского округа «Город Архангельск» от 7 августа 2024 года №4091р».

Проект межевания территории разработан в соответствии со следующей нормативно-правовой и методической базой. Градостроительный кодекс Российской Федерации; Земельный кодекс Российской Федерации; Жилищный кодекс Российской Федерации; Водный кодекс Российской Федерации; Градостроительный кодекс Архангельской области; Федеральный закон от 29 июля 2017 года № 217-ФЗ «О ведении гражданами садоводства и огородничества для собствен-ных нужд и о внесении изменений в отдельные законодательные акты Российской Федерации»; Федеральный закон от 30 марта 1999 года № 52-ФЗ «О санитарно-эпидемиологическом благополучии населения»; Федеральный закон от 10 января 2002 года № 7-ФЗ «Об охране окружающей среды»; Федеральный закон от 14 марта 1995 года № 33-ФЗ «Об особо охраняемых природных территориях»; Федеральный закон от 25 июня 2002 года № 73-ФЗ «Об объектах культурного наследия (памятниках истории и культуры) народов Российской Федерации»; Федеральный закон от 24 июня 1998 года № 89-ФЗ «Об отходах производства и потребления»; Федеральный закон от 21 декабря 1994 года № 68-ФЗ «О защите населения и территорий от чрезвычайных ситуаций при-родного и техногенного характера»; Федеральный закон от 29 декабря 2017 года № 443-ФЗ «Об организации дорожного движения в Российской Федерации и о внесении изменений в отдельные законодательные акты Российской Федерации»; Приказ Росреестра от 10 ноября 2020 года № П/0412 «Об утверждении классификатора видов разрешенного использова-ния земельных участков»;

Приказ Министерства строительства и жилищно-коммунального хозяйства Российской Федерации от 25 апреля 2017 года № 739/пр «Об утверждении требований к цифровым топографическим картам и цифровым топографическим пла-нам, используемым при подготовке графической части документации по планировке территории»; Постановление Правительства Российской Федерации от 31 марта 2017 года № 402 «Об утверждении Правил выполне-ния инженерных изысканий, необходимых для подготовки документации по планировке территории»; РДС 30-201-98. Инструкция о порядке проектирования и установления красных линий в городах и других поселениях Российской Федерации; СП 42.13330.2016. Свод правил. Градостроительство. Планировка и застройка городских и сельских поселений. Актуа-лизированная редакция СНиП 2.07.01-89*»; СП 476.1325800.2020. Свод правил. Территории городских и сельских поселений. Правила планировки, застройки и благо-устройства жилых микрорайонов; СП 82.13330.2016. Свод правил. Благоустройство территорий. Актуализированная редакция СНиП III-10-75; СП 396.1325800.2018. Улицы и дороги населенных пунктов. Правила градостроительного проектирования; Генеральный план муниципального образования «Город Архангельск», утвержденный постановлением министерства строительства и архитектуры Архангельской области от 2 апреля 2020 года № 37-п (с изменениями); Правила землепользования и застройки городского округа «Город Архангельск», утвержденные постановлением мини-стерства строительства и архитектуры Архангельской области от 29 сентября 2020 года № 68-п (с изменениями); Региональные нормативы градостроительного проектирования Архангельской области, утвержденные постановлени-ем Правительства Архангельской области от 19 апреля 2016 года № 123-пп (с изменениями); Местные нормативы градостроительного проектирования муниципального образования «Город Архангельск», утверж-денные решением Архангельской городской Думы от 20 сентября 2017 года № 567 (с изменениями); Проект планировки района Майская горка муниципального образования «Город Архангельск», утвержденного распо-ряжением мэра города Архангельска 20 февраля 2015 года № 425р (с изменениями); Проект внесения изменений в проект планировки района «Майская горка» муниципального образования «Город Архан-гельск» в границах части элемента планировочной структуры: просп. Московский, ул. Павла Усова, просп. Ленинград-ский, ул. Смольный Буян площадью 26,6263 га, утвержденный постановлением Главы городского округа «Город Архан-гельск» от 24 апреля 2025 года № 665.

В анализе учитывалась и рассматривалась следующая документация: генеральный план муниципального образования «Город Архангельск», утвержденный постановлением министерства строительства и архитектуры Архангельской области от 2 апреля 2020 года № 37-п (с изменениями); правила землепользования и застройки городского округа «Город Архангельск», утвержденные постановлением ми-нистерства строительства и архитектуры Архангельской области от 29 сентября 2020 года № 68-п (с изменениями); проект планировки района Майская горка муниципального образования «Город Архангельск», утвержденного распо-ряжением мэра города Архангельска 20 февраля 2015 года № 425р (с изменениями); проект внесения изменений в проект планировки района «Майская горка» муниципального образования «Город Архан-гельск» в границах части элемента планировочной структуры: просп. Московский, ул. Павла Усова, просп. Ленинград-ский, ул. Смольный Буян площадью 26,6263 га, утвержденного постановлением Главы городского округа «Город Архан-гельск» от 24 апреля 2025 года № 665; кадастровый план территории от 11 августа 2025 года № КУВИ-001/2025-153580031, выданный филиалом публично-правовой компании «Роскадастр» по Архангельской области и Ненецкому автономному округу на кадастровый квартал 29:22:050404.

2. Текстовая часть проекта межевания территории

2.1. Перечень и сведения о площади образуемых земельных участков, в том числе возможные способы их образования и вид разрешенного использования образуемых земельных участков в соответствии с проектом планировки территории

В результате анализа исходной документации выявлено, что проектируемые земельные участки в границах разработ-ки проекта межевания территории расположены в границах кадастрового квартала 29:22:050404.

В отношении территории, в границах которой разработан проект межевания территории постановлением Главы город-ского округа «Город Архангельск» от 24 апреля 2025 года № 665 утвержден проект внесения изменений в проект плани-ровки района «Майская горка» муниципального образования «Город Архангельск» в границах части элемента планиро-вочной структуры: просп. Московский, ул. Павла Усова, просп. Ленинградский, ул. Смольный Буян площадью 26,6263 га. Категория земель территории, в границах которой разрабатывается проект межевания территории – земли населенных пунктов.

Площадь территории проектирования составляет 26,6325 га. Функциональные зоны согласно генеральному плану муниципального образования «Город Архангельск», утвержден-ному постановлением министерства строительства и архитектуры Архангельской области от 2 апреля 2020 года № 37-п, в границах которых разрабатывается проект межевания территории: зона застройки многоэтажными жилыми домами; зона специализированной общественной застройки; зона транспортной инфраструктуры.

Территориальные зоны согласно правилам землепользования и застройки городского округа «Город Архангельск», утвержденным постановлением министерства строительства и архитектуры Архангельской области от 29 сентября 2020 года № 68-п, в границах которых разрабатывается проект межевания территории: зона застройки многоэтажными жилыми домами (кодовое обозначение – Ж4); зона застройки многоэтажными жилыми домами территорий, в границах которых предусматривается осуществление комплексного развития территории (кодовое обозначение – КРТ-2); зона специализированной общественной застройки (кодовое обозначение – О2). Территория в границах разработки проекта межевания территории находится в границах следующих зон с особыми условиями использования территорий: второй пояс зон санитарной охраны источников водоснабжения; третий пояс зон санитарной охраны источников водоснабжения; третья, четвертая, пятая, шестая ползоны приаэродромной территории аэродрома Архангельск (Талаги); зона подтопления, реестровый номер Единого государственного реестра недвижимости (далее – ЕГРН): 29:00-6.279; охранный зоны инженерных коммуникаций; зона регулирования застройки и хозяйственной деятельности 3 типа (ЗР3-3). Формирование проектных границ земельных участков выполнено в пределах красных линий с учетом существующей градостроительной ситуации и фактического использования территории, местоположения границ земельных участков, сведения о которых содержатся в Едином государственном реестре недвижимости.

Транспортная инфраструктура территории сформирована. Перечень и сведения о площади образуемых земельных участков представлены в таблице № 1.

Проектируемый земельный участок, обозначение	Проектная площадь, кв. м	Исходные характеристики
29:22:050404:3V1	14088	Земли, находящиеся в государственной или муниципальной собственности
29:22:050404:3V2	5161	Земельный участок с кадастровым номером 29:22:050404:41 и земли, находящиеся в государственной или муниципальной собственности
29:22:050404:3V3	4701	Земли, находящиеся в государственной или муниципальной собственности
29:22:050404:3V8	1761	Земельный участок с кадастровым номером 29:22:050404:24 и земли, находящиеся в государственной или муниципальной собственности
29:22:050404:3V9	1887	Земельный участок с кадастровым номером 29:22:050404:23 и земли, находящиеся в государственной или муниципальной собственности
29:22:050404:3V10	12911	Земельный участок с кадастровым номером 29:22:050404:26 и земли, находящиеся в государственной или муниципальной собственности
29:22:050404:3V11	530	Земельный участок с кадастровым номером 29:22:050404:7 и земли, находящиеся в государственной или муниципальной собственности
29:22:050404:3V12	3964	Земельный участок с кадастровым номером 29:22:050404:66 и земли, находящиеся в государственной или муниципальной собственности
29:22:050404:3V13	2501	Земельный участок с кадастровым номером 29:22:050404:35 и земли, находящиеся в государственной или муниципальной собственности
29:22:050404:3V14	2776	Земельный участок с кадастровым номером 29:22:050404:30 и земли, находящиеся в государственной или муниципальной собственности
29:22:050404:3V15	9550	Земельные участки с кадастровыми номерами 29:22:050404:99, 29:22:050404:100 и земли, находящиеся в государственной или муниципальной собственности
29:22:050404:3V16	3637	Земельный участок с кадастровым номером 29:22:050404:2 и земли, находящиеся в государственной или муниципальной собственности
29:22:050404:3V17	7585	Земельные участки с кадастровыми номерами 29:22:050404:3, 29:22:050404:25, 29:22:050404:82 и земли, находящиеся в государственной или муниципальной собственности
29:22:050404:3V18	6669	Земельный участок с кадастровым номером 29:22:050404:69 и земли, находящиеся в государственной или муниципальной собственности
29:22:050404:3V19	1849	Земельный участок с кадастровым номером 29:22:050404:21 и земли, находящиеся в государственной или муниципальной собственности
29:22:050404:3V20	5241	Земельный участок с кадастровым номером 29:22:050404:97 и земли, находящиеся в государственной или муниципальной собственности
29:22:050404:3V21	4272	Земельный участок с кадастровым номером 29:22:050404:67 и земли, находящиеся в государственной или муниципальной собственности
29:22:050404:3V22	3126	Земельный участок с кадастровым номером 29:22:050404:68 и земли, находящиеся в государственной или муниципальной собственности
29:22:050404:3V23	1172	Земельный участок с кадастровым номером 29:22:050404:5 и земли, находящиеся в государственной или муниципальной собственности

Проектируемый земельный участок, обозначение	Проектная площадь, кв. м	Исходные характеристики
29:22:050404:3У24	1168	Земельный участок с кадастровым номером 29:22:050404:43 и земли, находящиеся в государственной или муниципальной собственности
29:22:050404:3У25	2737	Земельный участок с кадастровым номером 29:22:050404:65 и земли, находящиеся в государственной или муниципальной собственности
29:22:050404:3У26	3144	Земельный участок с кадастровым номером 29:22:050404:74 и земли, находящиеся в государственной или муниципальной собственности
29:22:050404:3У27	1570	Земельный участок с кадастровым номером 29:22:050404:37 и земли, находящиеся в государственной или муниципальной собственности
29:22:050404:3У28	2664	Земельный участок с кадастровым номером 29:22:050404:38 и земли, находящиеся в государственной или муниципальной собственности
29:22:050404:3У29	1730	Земельный участок с кадастровым номером 29:22:050404:40 и земли, находящиеся в государственной или муниципальной собственности
29:22:050404:3У30	1044	Земельный участок с кадастровым номером 29:22:050404:39 и земли, находящиеся в государственной или муниципальной собственности
29:22:050404:3У31	2983	Земельный участок с кадастровым номером 29:22:050404:44 и земли, находящиеся в государственной или муниципальной собственности
29:22:050404:3У32	2085	Земельный участок с кадастровым номером 29:22:050404:88 и земли, находящиеся в государственной или муниципальной собственности
29:22:050404:3У33	3053	Земельный участок с кадастровым номером 29:22:050404:48 и земли, находящиеся в государственной или муниципальной собственности
29:22:050404:3У34	1275	Земельный участок с кадастровым номером 29:22:050404:34 и земли, находящиеся в государственной или муниципальной собственности
29:22:050404:3У38	57	Земли, находящиеся в государственной или муниципальной собственности
29:22:050404:3У39	2579	Земельный участок с кадастровым номером 29:22:050404:31 и земли, находящиеся в государственной или муниципальной собственности
29:22:050404:3У41	83	Земли, находящиеся в государственной или муниципальной собственности
29:22:050404:3У47	2102	Земли, находящиеся в государственной или муниципальной собственности
29:22:050404:3У49	5183	Земельные участки с кадастровыми номерами 29:22:050404:3У2 и 29:22:050404:10

Образование земельного участка 29:22:050404:3У1 площадью 14088 кв. м с видом разрешенного использования «Образование и просвещение» из земель, находящихся в государственной или муниципальной собственности.

Образование земельного участка 29:22:050404:3У2 площадью 5161 кв. м с видом разрешенного использования «Многоэтажная жилая застройка (высотная застройка)» путем перераспределения земельного участка с кадастровым номером 29:22:050404:41 и земель, находящихся в государственной или муниципальной собственности.

Образование земельного участка 29:22:050404:3У3 площадью 4701 кв. м с видом разрешенного использования «Образование и просвещение» из земель, находящихся в государственной или муниципальной собственности.

Образование земельного участка 29:22:050404:3У8 площадью 1761 кв. м с видом разрешенного использования «Многоэтажная жилая застройка (высотная застройка)» путем перераспределения земельного участка с кадастровым номером 29:22:050404:24 и земель, находящихся в государственной или муниципальной собственности.

Образование земельного участка 29:22:050404:3У9 площадью 1887 кв. м с видом разрешенного использования «Многоэтажная жилая застройка (высотная застройка)» путем перераспределения земельного участка с кадастровым номером 29:22:050404:23 и земель, находящихся в государственной или муниципальной собственности.

Образование земельного участка 29:22:050404:3У10 площадью 12911 кв. м с видом разрешенного использования «Многоэтажная жилая застройка (высотная застройка)» путем перераспределения земельного участка с кадастровым номером 29:22:050404:26 и земель, находящихся в государственной или муниципальной собственности.

Образование земельного участка 29:22:050404:3У11 площадью 530 кв. м с видом разрешенного использования «Многоэтажная жилая застройка (высотная застройка)» путем перераспределения земельного участка с кадастровым номером 29:22:050404:7 и земель, находящихся в государственной или муниципальной собственности.

Образование земельного участка 29:22:050404:3У12 площадью 3964 кв. м с видом разрешенного использования «Многоэтажная жилая застройка (высотная застройка)» путем перераспределения земельного участка с кадастровым номером 29:22:050404:66 и земель, находящихся в государственной или муниципальной собственности.

Образование земельного участка 29:22:050404:3У13 площадью 2501 кв. м с видом разрешенного использования «Многоэтажная жилая застройка (высотная застройка)» путем перераспределения земельного участка с кадастровым номером 29:22:050404:35 и земель, находящихся в государственной или муниципальной собственности.

Образование земельного участка 29:22:050404:3У14 площадью 2776 кв. м с видом разрешенного использования «Среднеэтажная жилая застройка» путем перераспределения земельного участка с кадастровым номером 29:22:050404:30 и земель, находящихся в государственной или муниципальной собственности.

Образование земельного участка 29:22:050404:3У15 площадью 9550 кв. м с видом разрешенного использования «Многоэтажная жилая застройка (высотная застройка)» путем перераспределения земельного участка с кадастровым номером 29:22:050404:99, 29:22:050404:100 и земель, находящихся в государственной или муниципальной собственности.

Таблица № 2.

Проектируемый земельный участок, обозначение	Система координат МСК-29	
	Координаты	
	X	Y
29:22:050404:3У1	650423,95	2522091,01
	650403,44	2522190,73
	650391,14	2522188,36
	650386,57	2522212,57
	650380,27	2522211,63
	650385,58	2522181,45
	650356,59	2522176,11
	650353,90	2522191,73
	650367,03	2522194,22
	650363,06	2522218,54
	650396,98	2522224,62
	650386,65	2522282,60
	650385,48	2522282,47
	650391,05	2522251,29
	650377,51	2522248,99
	650372,00	2522280,26
	650355,93	2522277,66
	650358,29	2522265,21
	650326,67	2522259,60
	650324,50	2522271,98
	650307,34	2522268,23
	650309,51	2522255,76
	650275,30	2522249,63
	650277,35	2522234,65
	650263,03	2522232,26
	650258,24	2522260,31
	650272,24	2522160,60
	650298,28	2522164,56
	650308,75	2522087,12
	650312,75	2522056,27
	650423,95	2522091,01
	650308,47	2522213,43
	650346,17	2522219,40
	650348,99	2522201,97
	650311,63	2522195,58
	650308,47	2522213,43
	650417,59	2522093,14
	650382,99	2522082,94
	650381,18	2522089,68
	650370,06	2522086,59
	650371,82	2522079,65
	650334,72	2522068,72
	650332,92	2522075,29
	650325,50	2522073,01
	650327,25	2522066,51
	650316,74	2522063,41
	650313,00	2522075,65
	650328,87	2522080,10
	650323,50	2522101,22
	650340,55	2522105,87
	650331,57	2522157,94
	650352,83	2522161,60
	650360,22	2522118,75
	650369,91	2522120,41
	650362,49	2522163,42
	650402,19	2522170,26
	650409,92	2522125,42
	650415,45	2522126,08
	650420,70	2522105,37
	650414,74	2522103,73
	650417,59	2522093,14
	650265,98	2522218,92
	650281,48	2522222,02
	650288,32	2522184,26
	650273,61	2522181,28
	650265,98	2522218,92
29:22:050404:3У2	650346,70	2521928,95
	650341,75	2521937,81
	650339,42	2521941,75
	650338,29	2521943,87
	650333,58	2521956,39
	650334,83	2521956,90
	650334,18	2521959,16
	650305,68	2521947,19

Проектируемый земельный участок, обозначение	Система координат МСК-29	
	Координаты	
	X	Y
	650298,68	2521949,43
	650281,35	2521942,46
	650278,86	2521949,57
	650273,12	2521954,27
	650262,01	2521987,34
	650240,94	2521980,09
	650244,40	2521954,44
	650245,72	2521954,63
	650257,50	2521884,30
	650286,29	2521895,04
	650346,70	2521928,95
29:22:050404:3У3	650323,20	2522010,03
	650311,66	2522038,14
	650305,66	2522055,32
	650251,88	2522048,94
	650249,04	2522072,23
	650225,82	2522069,91
	650232,95	2522035,60
	650237,05	2522007,23
	650239,35	2521991,41
	650240,94	2521980,09
	650262,01	2521987,34
	650316,89	2522007,11
	650323,20	2522010,03
	650269,71	2522004,84
	650265,45	2522039,96
29:22:050404:3У8	650278,91	2522041,94
	650283,07	2522006,28
	650269,71	2522004,84
	650762,27	2522061,66
	650761,44	2522066,48
	650758,49	2522081,45
	650765,10	2522083,39
	650749,40	2522085,81
	650701,67	2522077,19
	650696,88	2522069,87
	650695,10	2522069,53
	650695,64	2522068,75
	650684,54	2522050,64
	650688,66	2522048,92
	650762,27	2522061,66
29:22:050404:3У9	650689,85	2522134,98
	650665,14	2522131,49
	650679,09	2522052,92
	650684,54	2522050,64
	650695,64	2522066,75
	650695,10	2522069,53
	650696,88	2522069,87
	650701,67	2522077,19
	650788,21	2522270,83
	650768,25	2522287,29
	650761,13	2522266,03
	650747,00	2522259,12
	650749,01	2522245,32
	650757,65	2522198,20
	650760,03	2522198,63
29:22:050404:3У10	650763,11	2522183,89
	650760,71	2522183,34
	650766,35	2522148,70
	650738,66	2522143,98
	650741,50	2522128,88
	650749,77	2522130,84
	650750,58	2522127,43
	650742,30	2522125,47
	650749,40	2522085,81
	650765,10	2522083,39
	650834,52	2522095,86
	650828,66	2522131,62
	650836,27	2522132,85
	650813,84	2522258,42
	650798,99	2522255,78

Проектируемый земельный участок, обозначение	Система координат МСК-29	
	Координаты	
	X	Y
	650767,62	2522131,46
	650760,27	2522129,93
	650757,90	2522142,13
	650765,22	2522143,65
	650767,62	2522131,46
29:22:050404:3У11	650788,21	2522270,83
29:22:050404:3У12	650783,04	2522296,89
	650763,69	2522293,44
	650766,88	2522275,37
	650768,25	2522267,29
	650788,21	2522270,83
	650749,01	2522245,32
	650747,00	2522259,12
	650761,13	2522266,03
	650768,25	2522267,29
	650767,55	2522271,60
	650766,88	2522275,37
	650763,69	2522293,44
	650658,43	2522276,24
	650663,50	2522242,44
	650684,93	2522245,50
29:22:050404:3У13	650696,21	2522231,08
	650705,77	2522240,81
	650706,02	2522243,08
	650709,18	2522247,25
	650724,97	2522250,21
	650737,20	2522246,09
	650743,10	2522247,31
	650749,01	2522245,32
	650691,60	2522217,15
	650696,21	2522231,08
	650684,93	2522245,50
	650663,50	2522242,44
	650621,85	2522235,77
	650628,70	2522192,33
	650644,03	2522193,37
29:22:050404:3У14	650646,05	2522196,05
	650675,59	2522214,76
	650691,60	2522217,15
	650774,95	2522347,84
	650711,89	2522336,36
	650718,44	2522294,18
	650781,71	2522304,42
	650774,95	2522347,84
29:22:050404:3У15	650573,97	2522245,29
	650575,48	2522236,33
	650590,88	2522238,90
	650654,42	2522249,08
	650647,17	2522297,28
	650539,59	2522279,28
	650506,20	2522273,08
	650472,35	2522266,80
	650450,30	2522262,71
	650451,11	2522257,64
	650454,01	2522238,64
	650446,04	2522237,22
	650447,63	2522229,38
	650453,40	2522200,33
	650456,92	2522182,90
29:22:050404:3У16	650478,81	2522186,34
	650471,43	2522228,37
	650573,97	2522245,29
	650308,75	2522087,12
	650298,28	2522164,56
	650272,24	2522160,60
	650262,32	2522159,09
	650247,37	2522157,25
	650248,80	2522148,92
	650253,20	2522149,54
	650253,78	2522144,81
	650261,98	2522082,70
	650308,75	2522087,12

Проектируемый земельный участок, обозначение	Система координат МСК-29	
	Координаты	
	X	Y
29:22:050404:3У17	650848,77 650847,11 650836,97 650834,92 650830,43 650822,03 650780,05 650781,94 650786,88 650773,37 650776,10 650726,72 650729,08 650732,41 650734,87 650805,33 650820,15 650833,22 650848,77	2521970,32 2521981,43 2521980,01 2521989,47 2522016,74 2522064,56 2522056,78 2522047,09 2522020,79 2522018,10 2522003,51 2521994,44 2521979,81 2521961,65 2521947,04 2521959,75 2521962,54 2521968,03 2521970,32
29:22:050404:3У18	650670,89 650668,09 650664,47 650662,49 650640,70 650534,12 650535,78 650538,22 650539,49 650542,75 650670,89	2522037,81 2522053,66 2522074,27 2522086,81 2522082,80 2522066,81 2522054,47 2522039,67 2522032,50 2522014,22 2522037,81
29:22:050404:3У19	650453,40 650447,63 650402,69 650397,47 650395,62 650394,93 650395,66 650386,57 650391,14 650403,44 650453,40	2522200,33 2522229,38 2522221,38 2522221,34 2522219,94 2522218,12 2522214,18 2522212,57 2522188,36 2522190,73 2522200,33
29:22:050404:3У20	650471,82 650456,92 650453,40 650403,44 650423,95 650424,72 650431,31 650439,44 650452,98 650471,82	2522102,60 2522182,90 2522200,33 2522190,73 2522091,01 2522087,06 2522088,32 2522089,73 2522092,37 2522102,60
29:22:050404:3У21	650471,82 650452,98 650439,44 650431,31 650442,82 650455,30 650475,51 650473,66 650472,79 650475,01 650474,21 650479,28 650477,92 650493,73 650486,07 650471,82	2522102,60 2522092,37 2522089,73 2522088,30 2522032,41 2521996,44 2522002,25 2522011,26 2522015,41 2522015,81 2522020,41 2522021,30 2522029,00 2522060,16 2522105,09 2522102,60
29:22:050404:3У22	650542,75 650539,49 650538,22 650535,78 650534,12 650524,03 650493,73 650477,92 650479,28 650474,21 650475,01 650472,79 650473,66 650475,51 650542,75	2522014,22 2522032,50 2522039,67 2522054,47 2522066,81 2522065,42 2522060,16 2522029,00 2522021,30 2522020,41 2522015,81 2522015,41 2522011,26 2522002,25 2522014,22
29:22:050404:3У23	650328,15 650322,31	2521728,26 2521743,07

Проектируемый земельный участок, обозначение	Система координат МСК-29	
	Координаты	
	X	Y
	650318,26 650292,74 650288,23 650273,90 650282,67 650317,87 650328,15	2521753,71 2521743,40 2521741,73 2521736,47 2521713,98 2521726,89 2521728,26
29:22:050404:3У24	650276,95 650272,37 650268,46 650254,71 650273,90 650288,23 650292,74 650276,95	2521788,52 2521800,71 2521795,73 2521790,58 2521736,47 2521741,73 2521743,40 2521788,52
29:22:050404:3У25	650390,64 650384,71 650384,44 650376,63 650356,41 650339,57 650337,38 650328,64 650312,51 650318,26 650322,31 650328,15 650390,64	2521751,48 2521766,61 2521767,34 2521788,20 2521779,87 2521773,44 2521779,17 2521775,97 2521770,11 2521753,71 2521743,07 2521728,26 2521751,48
29:22:050404:3У26	650463,08 650454,56 650447,80 650390,52 650376,63 650384,44 650384,71 650390,64 650448,45 650463,08	2521779,24 2521801,42 2521818,68 2521794,03 2521788,20 2521767,34 2521766,61 2521751,48 2521774,11 2521779,24
29:22:050404:3У27	650390,52 650383,75 650378,01 650373,24 650351,96 650334,24 650336,77 650332,44 650334,00 650337,38 650339,57 650356,41 650376,63 650390,52	2521794,03 2521809,15 2521821,46 2521819,29 2521810,56 2521802,07 2521797,68 2521795,19 2521788,04 2521779,17 2521773,44 2521779,87 2521788,20 2521794,03
29:22:050404:3У28	650351,96 650342,30 650337,76 650332,42 650327,70 650290,00 650304,43 650317,26 650322,79 650329,91 650334,24 650351,96	2521810,56 2521831,68 2521848,53 2521862,28 2521875,51 2521863,38 2521820,84 2521812,50 2521798,58 2521799,57 2521802,07 2521810,56
29:22:050404:3У29	650362,25 650352,91 650342,48 650306,57 650286,26 650290,00 650327,70 650362,25	2521887,77 2521910,88 2521907,13 2521893,69 2521880,30 2521863,38 2521875,51 2521887,77
29:22:050404:3У30	650372,05 650366,55 650362,25 650327,70 650332,42 650337,76 650372,05	2521861,24 2521875,32 2521887,77 2521875,51 2521862,28 2521848,53 2521861,24
29:22:050404:3У31	650422,26 650416,60 650414,40 650404,97	2521886,49 2521902,21 2521907,51 2521930,85

Проектируемый земельный участок, обозначение	Система координат МСК-29	
	Координаты	
	X	Y
	650352,91 650362,25 650366,55 650372,05 650424,21 650422,26	2521910,88 2521887,77 2521875,32 2521861,24 2521880,89 2521886,49
29:22:050404:3У32	650480,00 650468,49 650416,60 650422,26 650424,21 650433,89 650449,64 650442,87 650465,00 650480,00	2521893,41 2521922,36 2521902,21 2521886,49 2521880,89 2521854,22 2521860,58 2521878,69 2521887,70 2521893,41
29:22:050404:3У33	650506,15 650480,00 650465,00 650442,87 650449,64 650469,35 650475,59 650492,56 650506,15	2521819,75 2521893,41 2521887,70 2521878,69 2521860,58 2521806,81 2521809,09 2521815,05 2521819,75
29:22:050404:3У34	650513,27 650506,15 650492,56 650475,59 650469,35 650454,56 650463,08 650466,65 650502,55 650513,27	2521798,85 2521819,75 2521815,05 2521809,09 2521806,81 2521801,42 2521779,24 2521780,46 2521793,76 2521798,85
29:22:050404:3У38	650693,41 650692,79 650700,29 650700,84 650693,41	2522294,49 2522302,02 2522302,74 2522295,22 2522294,49
29:22:050404:3У39	650718,44 650711,89 650650,84 650657,24 650718,44 650700,84 650700,29 650692,79 650693,41	2522294,18 2522336,36 2522326,74 2522284,15 2522294,18 2522295,22 2522302,74 2522302,02 2522294,49
29:22:050404:3У41	650713,45 650710,87 650704,76 650707,15 650713,45	2522114,09 2522127,05 2522126,05 2522113,02 2522114,09
29:22:050404:3У47	650554,86 650548,38 650466,94 650473,36 650492,98 650495,11 650549,17 650547,53 650554,86	2521965,90 2521985,79 2521957,60 2521937,81 2521945,01 2521939,21 2521958,67 2521963,53 2521965,90
29:22:050404:3У49	650323,20 650311,66 650305,06 650251,88 650249,04 650225,82 650232,95 650237,05 650239,35 650240,94 650262,01 650316,89 650323,20	2522010,03 2522038,14 2522055,32 2522048,94 2522072,23 2522069,91 2522035,60 2522052,92 2521991,41 2521980,09 2521987,34 2522007,11 2522010,03

2.2. Перечень и площади образуемых земельных участков, которые будут отнесены к территориям общего пользования или имуществу общего пользования, в том числе в отношении которых предполагается резервирование и (или) изъятие для государственных или муниципальных нужд

Перечень и сведения о площади образуемых земельных участков представлены в таблице № 3.

Таблица № 3.

Проектируемый земельный участок, обозначение	Проектная площадь, кв. м	Исходные характеристики
29:22:050404:3У4	3842	Земли, находящиеся в государственной или муниципальной собственности
29:22:050404:3У5	655	Земли, находящиеся в государственной или муниципальной собственности
29:22:050404:3У6	1428	Земли, находящиеся в государственной или муниципальной собственности
29:22:050404:3У7	1186	Земли, находящиеся в государственной или муниципальной собственности
29:22:050404:3У35	751	Земли, находящиеся в государственной или муниципальной собственности
29:22:050404:3У36	2477	Земли, находящиеся в государственной или муниципальной собственности
29:22:050404:3У37	471	Земли, находящиеся в государственной или муниципальной собственности
29:22:050404:3У40	1006	Земли, находящиеся в государственной или муниципальной собственности
29:22:050404:3У42	1543	Земли, находящиеся в государственной или муниципальной собственности
29:22:050404:3У43	1601	Земли, находящиеся в государственной или муниципальной собственности
29:22:050404:3У44	1388	Земли, находящиеся в государственной или муниципальной собственности
29:22:050404:3У45	906	Земли, находящиеся в государственной или муниципальной собственности
29:22:050404:3У46	1241	Земли, находящиеся в государственной или муниципальной собственности
29:22:050404:3У48	3495	Земли, находящиеся в государственной или муниципальной собственности

Образование земельного участка 29:22:050404:3У4 площадью 3842 кв. м с видом разрешенного использования «Улично-дорожная сеть» из земель, находящихся в государственной или муниципальной собственности.

Образование земельного участка 29:22:050404:3У5 площадью 655 кв. м с видом разрешенного использования «Улично-дорожная сеть» из земель, находящихся в государственной или муниципальной собственности.

Образование земельного участка 29:22:050404:3У6 площадью 1428 кв. м с видом разрешенного использования «Улично-дорожная сеть» из земель, находящихся в государственной или муниципальной собственности.

Образование земельного участка 29:22:050404:3У7 площадью 1186 кв. м с видом разрешенного использования «Улично-дорожная сеть» из земель, находящихся в государственной или муниципальной собственности.

Образование земельного участка 29:22:050404:3У35 площадью 751 кв. м с видом разрешенного использования «Улично-дорожная сеть» из земель, находящихся в государственной или муниципальной собственности.

Образование земельного участка 29:22:050404:3У36 площадью 2477 кв. м с видом разрешенного использования «Благоустройство территории» из земель, находящихся в государственной или муниципальной собственности.

Образование земельного участка 29:22:050404:3У37 площадью 471 кв. м с видом разрешенного использования «Улично-дорожная сеть» из земель, находящихся в государственной или муниципальной собственности.

Образование земельного участка 29:22:050404:3У40 площадью 1006 кв. м с видом разрешенного использования «Улично-дорожная сеть» из земель, находящихся в государственной или муниципальной собственности.

Образование земельного участка 29:22:050404:3У42 площадью 1543 кв. м с видом разрешенного использования «Благоустройство территории» из земель, находящихся в государственной или муниципальной собственности.

Образование земельного участка 29:22:050404:3У43 площадью 1601 кв. м с видом разрешенного использования «Улично-дорожная сеть» из земель, находящихся в государственной или муниципальной собственности.

Образование земельного участка 29:22:050404:3У44 площадью 1388 кв. м с видом разрешенного использования «Благоустройство территории» из земель, находящихся в государственной или муниципальной собственности.

Образование земельного участка 29:22:050404:3У45 площадью 906 кв. м с видом разрешенного использования «Улично-дорожная сеть» из земель, находящихся в государственной или муниципальной собственности.

Образование земельного участка 29:22:050404:3У46 площадью 1241 кв. м с видом разрешенного использования «Благоустройство территории» из земель, находящихся в государственной или муниципальной собственности.

Образование земельного участка 29:22:050404:3У48 площадью 3495 кв. м с видом разрешенного использования «Улично-дорожная сеть» из земель, находящихся в государственной или муниципальной собственности.

Каталог координат образуемых земельных участков представлен в таблице № 4.

Таблица № 4.

Проектируемый земельный участок, обозначение	Система координат МСК-29	
	Координаты	
	X	Y
29:22:050404:3У4	650847,62 650846,47 650837,12 650834,57 650819,81 650818,42 650784,13 650785,58 650762,27 650688,66 650684,54 650679,09 650665,14 650663,42 650653,35 650662,49 650664,47 650668,09 650670,89 650672,67 650718,65 650781,94 650780,05 650822,03 650847,62	2522069,32 2522075,79 2522074,65 2522074,17 2522071,62 2522080,26 2522074,21 2522065,69 2522061,66 2522048,92 2522050,64 2522052,92 2522131,49 2522141,16 2522144,53 2522086,81 2522074,27 2522053,66 2522037,81 2522027,78 2522035,47 2522047,09 2522056,78 2522064,56 2522069,32
29:22:050404:3У5	650796,11 650782,85 650774,95 650781,71 650783,04 650788,21 650796,11	2522272,23 2522349,08 2522347,84 2522304,42 2522296,89 2522270,83 2522272,23
29:22:050404:3У6	650663,50 650658,43 650657,24 650650,84 650642,92 650647,17 650654,42 650590,88 650592,54 650577,74 650579,20 650601,36 650599,72 650621,85 650663,50	2522242,44 2522276,24 2522284,15 2522326,74 2522325,54 2522297,28 2522249,08 2522238,90 2522224,89 2522222,14 2522214,28 2522218,39 2522232,22 2522233,77 2522242,44
29:22:050404:3У7	650446,04 650409,43 650401,49 650386,65	2522237,22 2522230,70 2522285,38 2522282,60

Проектируемый земельный участок, обозначение	Система координат МСК-29	
	Координаты	
	X	Y
	650396,98	2522224,62
	650397,47	2522221,34
	650402,69	2522221,38
	650447,63	2522229,38
	650446,04	2522237,22
29:22:050404:3У35	650836,14	2521917,00
	650820,15	2521962,54
	650805,33	2521959,75
	650806,33	2521956,18
	650822,13	2521911,43
29:22:050404:3У36	650836,14	2521917,00
	650786,88	2522020,79
	650781,94	2522047,09
	650718,65	2522035,47
	650726,72	2521994,44
29:22:050404:3У37	650776,10	2522003,51
	650773,37	2522018,10
	650786,88	2522020,79
	650846,47	2522075,79
	650836,27	2522132,85
29:22:050404:3У40	650828,66	2522131,62
	650834,52	2522095,86
	650837,08	2522080,08
	650837,87	2522076,19
	650836,87	2522075,99
29:22:050404:3У42	650837,12	2522074,65
	650846,47	2522075,79
	650783,04	2522296,89
	650781,71	2522304,42
	650718,44	2522294,18
29:22:050404:3У43	650657,24	2522284,15
	650658,43	2522276,24
	650763,69	2522293,44
	650783,04	2522296,89
	650740,20	2522092,27
29:22:050404:3У44	650734,26	2522127,32
	650726,77	2522142,02
	650697,79	2522137,14
	650700,01	2522125,45
	650704,76	2522126,05
29:22:050404:3У45	650710,87	2522127,05
	650713,45	2522114,09
	650707,15	2522113,02
	650702,96	2522111,03
	650707,95	2522086,45
29:22:050404:3У46	650740,20	2522092,27
	650749,40	2522085,81
	650742,30	2522125,47
	650741,50	2522128,88
	650738,66	2522143,98
29:22:050404:3У47	650726,77	2522142,02
	650734,26	2522127,32
	650740,20	2522092,27
	650707,95	2522086,45
	650702,96	2522111,03
29:22:050404:3У48	650707,15	2522113,02
	650704,76	2522126,05
	650700,01	2522125,45
	650697,79	2522137,14
	650695,87	2522146,23
29:22:050404:3У49	650666,38	2522140,31
	650663,42	2522141,16
	650665,14	2522131,49
	650689,85	2522134,98
	650701,67	2522077,19
29:22:050404:3У50	650749,40	2522085,81
	650524,03	2522065,42
	650523,43	2522067,04
	650515,75	2522110,66
	650486,07	2522105,09
29:22:050404:3У51	650493,73	2522060,16
	650524,03	2522065,42
	650272,24	2522160,60
	650258,24	2522260,31
	650250,05	2522258,12
29:22:050404:3У52	650255,63	2522216,68
	650259,08	2522185,81
	650262,32	2522159,09
	650272,24	2522160,60
	650318,26	2521753,71
29:22:050404:3У53	650312,51	2521770,11
	650304,58	2521792,98
	650295,54	2521790,33
	650294,61	2521793,25
	650276,95	2521788,52
29:22:050404:3У54	650292,74	2521743,40
	650318,26	2521753,71
	650466,16	2521977,98
	650464,28	2521987,16
	650451,41	2521980,87
29:22:050404:3У55	650421,22	2521965,38
	650407,08	2521958,06
	650402,58	2521957,12
	650394,44	2521952,78
	650346,70	2521928,95
29:22:050404:3У56	650286,29	2521895,04
	650257,50	2521884,30
	650260,81	2521866,19
	650286,26	2521880,30
	650306,57	2521893,69
29:22:050404:3У57	650342,48	2521907,13
	650352,91	2521910,88
	650433,01	2521955,16
	650452,73	2521967,10
	650466,16	2521977,98

2.3. Вид разрешенного использования образуемых земельных участков в соответствии с проектом планировки территории

Виды разрешенного использования образуемых земельных участков в соответствии с проектом планировки территории представлены в таблице № 5.

Таблица № 5.

Проектируемый земельный участок, обозначение	Проектный вид разрешенного использования
29:22:050404:3У1	Образование и просвещение (3.5)
29:22:050404:3У2	Многоэтажная жилая застройка (высотная застройка) (2.6)
29:22:050404:3У3	Образование и просвещение (3.5)
29:22:050404:3У4	Улично-дорожная сеть (12.0.1)
29:22:050404:3У5	Улично-дорожная сеть (12.0.1)
29:22:050404:3У6	Улично-дорожная сеть (12.0.1)
29:22:050404:3У7	Улично-дорожная сеть (12.0.1)
29:22:050404:3У8	Многоэтажная жилая застройка (высотная застройка) (2.6)
29:22:050404:3У9	Многоэтажная жилая застройка (высотная застройка) (2.6)
29:22:050404:3У10	Многоэтажная жилая застройка (высотная застройка) (2.6)
29:22:050404:3У11	Многоэтажная жилая застройка (высотная застройка) (2.6)
29:22:050404:3У12	Многоэтажная жилая застройка (высотная застройка) (2.6)
29:22:050404:3У13	Многоэтажная жилая застройка (высотная застройка) (2.6)
29:22:050404:3У14	Среднеэтажная жилая застройка (2.5)
29:22:050404:3У15	Многоэтажная жилая застройка (высотная застройка) (2.6)
29:22:050404:3У16	Малозэтажная многоквартирная жилая застройка (2.1.1)
29:22:050404:3У17	Многоэтажная жилая застройка (высотная застройка) (2.6)
29:22:050404:3У18	Многоэтажная жилая застройка (высотная застройка) (2.6)
29:22:050404:3У19	Многоэтажная жилая застройка (высотная застройка) (2.6)
29:22:050404:3У20	Многоэтажная жилая застройка (высотная застройка) (2.6)

Проектируемый земельный участок, обозначение	Проектный вид разрешенного использования
29:22:050404:3У21	Многоэтажная жилая застройка (высотная застройка) (2.6)
29:22:050404:3У22	Многоэтажная жилая застройка (высотная застройка) (2.6)
29:22:050404:3У23	Среднеэтажная жилая застройка (2.5)
29:22:050404:3У24	Среднеэтажная жилая застройка (2.5)
29:22:050404:3У25	Среднеэтажная жилая застройка (2.5)
29:22:050404:3У26	Среднеэтажная жилая застройка (2.5)
29:22:050404:3У27	Среднеэтажная жилая застройка (2.5)
29:22:050404:3У28	Малозэтажная многоквартирная жилая застройка (2.1.1)
29:22:050404:3У29	Малозэтажная многоквартирная жилая застройка (2.1.1)
29:22:050404:3У30	Малозэтажная многоквартирная жилая застройка (2.1.1)
29:22:050404:3У31	Среднеэтажная жилая застройка (2.5)
29:22:050404:3У32	Малозэтажная многоквартирная жилая застройка (2.1.1)
29:22:050404:3У33	Среднеэтажная жилая застройка (2.5)
29:22:050404:3У34	Среднеэтажная жилая застройка (2.5)
29:22:050404:3У35	Улично-дорожная сеть (12.0.1)
29:22:050404:3У36	Благоустройство территории (12.0.2)
29:22:050404:3У37	Улично-дорожная сеть (12.0.1)
29:22:050404:3У38	Коммунальное обслуживание (3.1)
29:22:050404:3У39	Среднеэтажная жилая застройка (2.5)
29:22:050404:3У40	Улично-дорожная сеть (12.0.1)
29:22:050404:3У41	Коммунальное обслуживание (3.1)
29:22:050404:3У42	Благоустройство территории (12.0.2)
29:22:050404:3У43	Улично-дорожная сеть (12.0.1)
29:22:050404:3У44	Благоустройство территории (12.0.2)
29:22:050404:3У45	Улично-дорожная сеть (12.0.1)
29:22:050404:3У46	Благоустройство территории (12.0.2)
29:22:050404:3У47	Склад (6.9)
29:22:050404:3У48	Улично-дорожная сеть (12.0.1)
29:22:050404:3У49	Образование и просвещение (3.5)

2.4. Целевое назначение лесов, вид (виды) разрешенного использования лесного участка, количественные и качественные характеристики лесного участка, сведения о нахождении лесного участка в границах особо защитных участков лесов

Информация о целевом назначении лесов, виде разрешенного использования лесного участка, количественные и качественные характеристики лесного участка, сведения о нахождении лесного участка в границах особо защитных участков лесов в данном проекте не отображается в связи с отсутствием в границах проектирования лесных участков

2.5. Сведения о границах территории, в отношении которой утвержден проект межевания, содержащие перечень координат характерных точек этих границ в системе координат, используемой для ведения Единого государственного реестра недвижимости

Сведения о границах территории, в отношении которой утвержден проект межевания, содержащие перечень координат характерных точек этих границ в системе координат, используемой для ведения Единого государственного реестра недвижимости, приведены в таблице № 6. Координаты характерных точек границ территории, в отношении которой утвержден проект межевания, определяются в соответствии с требованиями к точности определения координат характерных точек границ, установленных в соответствии с Градостроительным кодексом Российской Федерации для территориальных зон.

Координаты границ территории, в отношении которой утвержден проект межевания территории представлены в таблице № 6.

Таблица № 6.

Номер точки	Система координат МСК-29	
	Координаты	
	X	Y
1	650773,99	2522345,98
2	650718,66	2522335,91
3	650706,89	2522334,32
4	650652,03	2522325,28
5	650640,08	2522322,01
6	650621,52	2522318,92
7	650589,90	2522318,43
8	650572,11	2522315,44
9	650558,60	2522312,99
10	650540,21	2522309,97
11	650527,26	2522307,57
12	650508,52	2522304,81
13	650493,44	2522300,38
14	650474,56	2522296,73
15	650458,97	2522295,12
16	650439,82	2522291,81
17	650426,98	2522289,81
18	650407,87	2522286,46
19	650385,44	2522282,42
20	650372,00	2522280,26
21	650355,93	2522277,66
22	650324,46	2522271,93
23	650307,34	2522268,23
24	650258,24	2522260,31
25	650250,05	2522258,12
26	650192,70	2522248,32
27	650199,33	2522198,31
28	650196,34	2522197,85
29	650198,02	2522184,48
30	650200,92	2522184,47
31	650205,12	2522151,55
32	650196,06	2522150,40
33	650197,55	2522139,15
34	650203,05	2522139,96
35	650212,25	2522068,60
36	650225,82	2522069,86
37	650232,90	2522035,56
38	650219,36	2522033,85
39	650222,64	2522005,34
40	650237,05	2522007,23
41	650239,31	2521991,38
42	650224,91	2521989,62
43	650229,66	2521952,34
44	650244,35	2521954,38
45	650250,82	2521902,50
46	650235,95	2521899,83
47	650241,05	2521868,47
48	650244,29	2521869,42
49	650256,60	2521874,99
50	650256,96	2521872,25
51	650259,84	2521850,95
52	650272,37	2521800,71
53	650268,46	2521795,73
54	650254,71	2521790,58
55	650273,90	2521736,47
56	650276,82	2521730,67
57	650282,67	2521713,98
58	650327,39	2521730,27
59	650328,15	2521728,26
60	650390,64	2521751,48
61	650448,45	2521774,11
62	650466,65	2521780,46
63	650502,55	2521793,76
64	650519,05	2521801,51
65	650511,98	2521821,73
66	650513,36	2521822,20
67	650495,86	2521871,51
68	650514,20	2521879,32
69	650502,55	2521916,08
70	650502,87	2521917,92
71	650495,11	2521939,21
72	650515,85	2521946,65
73	650549,22	2521958,72
74	650547,53	2521963,53
75	650561,64	2521968,06
76	650562,87	2521963,40
77	650610,41	2521980,68
78	650610,09	2521981,71
79	650625,50	2521987,16
80	650658,91	2521998,98
81	650665,12	2521999,55
82	650663,01	2522006,20
83	650674,75	2522008,44

84	650677,29	2522001,78
85	650708,09	2522010,76
86	650718,16	2521982,55
87	650730,09	2521949,10
88	650736,28	2521929,74
89	650806,33	2521956,18
90	650822,13	2521911,43
91	650836,14	2521917,00
92	650871,94	2521930,13
93	650866,36	2521961,28
94	650875,14	2521962,64
95	650871,39	2521985,21
96	650868,19	2521991,15
97	650854,37	2522070,48
98	650847,60	2522069,47
99	650812,37	2522267,17
100	650816,83	2522267,93
101	650813,29	2522285,90
102	650811,18	2522299,32
103	650808,14	2522317,71
104	650805,82	2522332,22
105	650802,51	2522350,32
106	650788,43	2522347,67
1	650773,99	2522345,98

3. Чертеж проекта межевания территории

Графическая часть основной части проекта межевания территории представлена в приложении к настоящему проекту межевания территории и включает в себя чертеж межевания территории с указанием границ образуемых и изменяемых земельных участков. Масштаб 1:1500.

На чертеже межевания отображены:
границы существующих элементов планировочной структуры;
красные линии;
линии отступа от красных линий в целях определения мест допустимого размещения зданий, строений, сооружений (в соответствии с Правилами землепользования и застройки муниципального образования «Город Архангельск» минимальный отступ зданий, строений, сооружений от красных линий вновь строящихся или реконструируемых зданий, строений, сооружений должен быть на расстоянии не менее пяти метров);
границы образуемых и изменяемых земельных участков, условные номера образуемых земельных участков;
границы публичных сервитутов.

ПРИЛОЖЕНИЕ
к проекту межевания городского округа
«Город Архангельск» в границах части
элемента планировочной структуры:
просп. Московский, ул. Павла Усова,
просп. Ленинградский, ул. Смольный Буян
площадью 26,6263 га



АДМИНИСТРАЦИЯ ГОРОДСКОГО ОКРУГА
«ГОРОД АРХАНГЕЛЬСК»

ПОСТАНОВЛЕНИЕ

от 7 октября 2025 г. № 1641

О внесении изменения в Положение о проведении конкурса
«История успеха» среди представителей
социально ориентированных некоммерческих организаций

1. Внести в Положение о проведении конкурса «История успеха» среди представителей социально ориентированных некоммерческих организаций, утвержденное постановлением Администрации городского округа «Город Архангельск» от 16 сентября 2022 года № 1679, изменение, изложив его в новой прилагаемой редакции.
2. Опубликовать постановление в газете «Архангельск – Город воинской славы» и на официальном информационном интернет-портале городского округа «Город Архангельск».

Глава городского округа
«Город Архангельск»

Д.А. Морев

ПРИЛОЖЕНИЕ
к постановлению Администрации
городского округа
«Город Архангельск»
от 7 октября 2025 г. № 1641

ПОЛОЖЕНИЕ
о проведении конкурса «История успеха»
среди представителей социально ориентированных
некоммерческих организаций

I. Общие положения

1. Настоящее Положение определяет порядок организации и проведения городского конкурса «История успеха» (далее – конкурс) среди представителей социально ориентированных некоммерческих организаций (далее – СО НКО).
2. Организатором конкурса является департамент протокола и общественных связей Администрации городского округа «Город Архангельск» (далее – департамент протокола).
3. Конкурс проводится в рамках подпрограммы 9 «Поддержка социально ориентированных некоммерческих организаций и развитие институтов гражданского общества на территории городского округа «Город Архангельск» муниципальной программы «Совершенствование муниципального управления и профилактика терроризма и экстремизма, а также минимизация и (или) ликвидация последствий их проявлений на территории городского округа «Город Архангельск», утвержденной постановлением Администрации муниципального образования «Город Архангельск» от 24 октября 2019 года № 1704 (с изменениями).

II. Цели и задачи конкурса

4. Целью конкурса является выявление успешных людей – представителей СО НКО в различных сферах деятельности, популяризация уникального опыта слагаемых успеха социально активных жителей города Архангельска.
5. Задачами конкурса являются:
а) повышение роли деловой и общественной активности личности в жизни города Архангельска;
б) выявление представителей СО НКО с активной жизненной позицией, добившихся значительных успехов в своей деятельности;
в) привлечение внимания к общественной роли представителей СО НКО в реализации проектов на территории городского округа «Город Архангельск»;
г) создание условий для самореализации талантливых лидеров – представителей СО НКО.

III. Участники конкурса

6. Участниками конкурса могут быть физические лица – представители СО НКО с активной жизненной позицией, добившиеся значительных успехов и внедряющие лучшие практики в свою деятельность на благо жителей города Архангельска.
7. СО НКО (за исключением государственных корпораций, государственных компаний, общественных объединений, являющихся политическими партиями, территориальных общественных самоуправлений) должна быть зарегистрирована на территории городского округа «Город Архангельск» и осуществлять виды деятельности, предусмотренные статьей 31.1 Федерального закона от 12 января 1996 года № 7-ФЗ «О некоммерческих организациях».

IV. Сроки, порядок организации и проведения конкурса

8. Конкурс проводится ежегодно с 15 октября по 15 декабря.
I этап – с 15 по 31 октября – объявление о конкурсе в средствах массовой информации;
II этап – с 1 по 30 ноября – прием конкурсных работ.
III этап – с 1 по 15 декабря – подведение итогов и награждение победителей и участников конкурса.
9. Участники конкурса в срок до 30 ноября лично представляют в департамент протокола конкурсные работы, включающие:
анкету участника конкурса по форме согласно приложению № 1 к настоящему Положению;
согласие на обработку персональных данных по формам согласно приложению № 2 к настоящему Положению;
презентацию, выполненную в Microsoft Power Point (не более 10 слайдов) на электронном носителе;
портфолио, содержащее:
эссе на тему: «История успеха» объемом не более 5 страниц (необходимо представить личный опыт успешности, отражающий: что сподвигло вас начать деятельность в СО НКО, как все начиналось, с какими трудностями пришлось столкнуться, как вы их преодолели, что на сегодня достигли и т.п.);
фото участника в печатном виде размером 10 x 15 см, в электронном виде – на электронном носителе;
отзывы и рекомендации руководителей предприятий, учреждений, организаций, общественности, органов государственной власти, местного самоуправления.
10. Дополнительно могут быть представлены:
материалы, опубликованные в средствах массовой информации о жизни и деятельности участника конкурса;
любая дополнительная информация, которая позволяет отразить результаты деятельности участника конкурса.
11. Общий объем представленных материалов в портфолио не должен превышать 20 листов.
12. Департамент протокола осуществляет прием и регистрацию работ на участие в конкурсе по адресу: 163000, г. Архангельск, пл. В.И. Ленина, д. 5, каб. 122. Время приема заявок: с 9 до 16 часов московского времени (перерыв с 12 часов 30 минут до 13 часов 30 минут) с понедельника по пятницу, суббота и воскресенье – выходные дни.

V. Подведение итогов конкурса, награждение победителей

13. Итоги конкурса подводятся до 15 декабря текущего года. Для определения победителей создается конкурсная комиссия, которая утверждается распоряжением Главы городского округа «Город Архангельск».
14. Каждый член конкурсной комиссии оценивает участников конкурса по представленным материалам по 5-балльной шкале с использованием следующих критериев оценки:
социальная и общественная активность участника конкурса;
участие в проектах различных уровней;
внедрение инновационных подходов в деятельность СО НКО;
личный вклад участника конкурса в продвижение деятельности СО НКО;
уважение и признание заслуг участника конкурса среди коллег, общественности, прочих лиц и организаций;
качество оформления и содержательность предоставленных материалов.
Итоговая оценка участника рассчитывается как сумма итоговых баллов по листам оценки участников всех членов конкурсной комиссии.
По результатам итоговых оценок участников секретарь конкурсной комиссии формирует общий рейтинг (начиная от большей итоговой оценки к меньшей).
На основании сформированного секретарем конкурсной комиссии общего рейтинга оргкомитет определяет трех победителей конкурса.
15. Победителями конкурса признаются участники, набравшие максимальное количество баллов. При равенстве общего количества баллов голос председателя конкурсной комиссии является решающим.
16. Решение конкурсной комиссии оформляется протоколом, который подписывается председателем и секретарем конкурсной комиссии. Итоги конкурса утверждаются постановлением Администрации городского округа «Город Архангельск».
17. Вручение дипломов участникам конкурса осуществляется не позднее 15 декабря текущего года на торжественной церемонии.

ПРИЛОЖЕНИЕ № 1
к Положению о проведении
городского конкурса «История успеха»
среди представителей социально ориентированных
некоммерческих организаций

АНКЕТА
участника городского конкурса «История успеха»

Ф.И.О.: _____
(отчество – при наличии)

Дата рождения: _____

Адрес (место жительства): _____
Семейное положение: _____

Контактный телефон: _____

ОБРАЗОВАНИЕ: ср/специальное / неоконченное высшее / высшее
(нужное подчеркнуть).

Место работы

Наименование организации	Должность

Общественная деятельность (укажите членом какой СО НКО вы являетесь, сферу деятельности, занимаемую должность, дату вступления в члены СО НКО):

Дата заполнения _____ 20 ____ г. _____ / _____ /
(подпись) (расшифровка подписи)

Достоверность и полноту сведений, указанных в настоящей анкете, подтверждаю:

(подпись) (расшифровка подписи)

ПРИЛОЖЕНИЕ № 2
к Положению о проведении
городского конкурса «История успеха»
среди представителей социально ориентированных
некоммерческих организаций

Согласие на обработку персональных данных

Я, (Ф.И.О.) _____,
(отчество – при наличии)
проживающий по адресу: _____, паспортные данные: _____

в соответствии со статьей 9 Федерального закона от 27 июля 2006 года № 152-ФЗ «О персональных данных» даю согласие Администрации городского округа «Город Архангельск», находящейся по адресу: 163000, город Архангельск, площадь В.И. Ленина, дом 5, на обработку (сбор, запись, систематизацию, накопление, хранение, уточнение, извлечение, использование, передачу (распространение, предоставление, доступ) обезличивание, блокирование, удаление, уничтожение) моих персональных данных, а именно: фамилии, имени, отчества (отчества при наличии), номера основного документа, удостоверяющего личность, сведений о дате выдачи указанного документа и выдавшем его органе, дате рождения, адресе (месте жительства), информации о семейном положении, образовании, месте работы, общественной деятельности, номере телефона в целях моего участия в городском конкурсе «История успеха», то есть на совершение с указанными персональными данными действий, предусмотренных пунктом 3 статьи 3 Федерального закона от 27 июля 2006 года № 152-ФЗ «О персональных данных», в том числе любых действий (операций) или совокупности действий (операций), совершаемых с использованием средств автоматизации или без использования таких средств с персональными данными.
Настоящее согласие действует со дня его подписания до дня отзыва, предоставленного в письменной форме. Настоящее согласие может быть отозвано мной в любое время на основании моего письменного заявления в Администрации городского округа «Город Архангельск».

«__» _____ 20 ____ г. _____ / _____ /
(подпись) (расшифровка подписи)

Согласие на обработку персональных данных, разрешенных
субъектом персональных данных для распространения

Я, (Ф.И.О.) _____,
(отчество – при наличии)

проживающий по адресу: _____,
паспортные данные: _____,
в соответствии со статьёй 10.1 Федерального закона от 27 июля 2006 года № 152-ФЗ «О персональных данных» даю согла-
сие Администрации городского округа «Город Архангельск», находящейся по адресу: 163000, город Архангельск, площадь
В.И. Ленина, дом 5, на обработку в форме распространения моих персональных данных, а именно: фамилии, имени, от-
чества (отчества при наличии), информации о семейном положении, образовании, месте работы, общественной деятель-
ности в целях моего участия в городском конкурсе «История успеха».

Условия и запреты на обработку вышеуказанных персональных данных (часть 9 статьи 10.1 Федерального закона
от 27.07.2006 № 152-ФЗ "О персональных данных") (нужное отметить):
☐ не устанавливаю;
☐ устанавливаю запрет на передачу (кроме предоставления доступа) этих данных оператором
неограниченному кругу лиц;
☐ устанавливаю запрет на обработку (кроме получения доступа) этих данных неограниченным кругом лиц;
☐ устанавливаю условия обработки (кроме получения доступа) этих данных неограниченным кругом лиц:
_____.

Условия, при которых полученные персональные данные могут передаваться оператором только по его внутренней
сети, обеспечивающей доступ к информации лишь для строго определенных сотрудников, либо с использованием ин-
формационно-телекоммуникационных сетей, либо без передачи полученных персональных данных:

(не устанавливаю /устанавливаю (указать какие).

Я подтверждаю, что, давая такое согласие, я действую по собственной воле и в своих интересах.

Настоящее согласие действует со дня его подписания до дня отзыва в письменной форме.

«__» _____ 20__ г. _____ / _____
(подпись) (расшифровка подписи)

**ГЛАВА ГОРОДСКОГО ОКРУГА
«ГОРОД АРХАНГЕЛЬСК»**

РАСПОРЯЖЕНИЕ

от 1 октября 2025 г. № 4730р

**Об отмене распоряжения Главы муниципального образования
«Город Архангельск» от 14 октября 2019 года № 3576р**

В соответствии с Градостроительным кодексом Российской Федерации, Федеральным законом от 6 октября 2003 года
№ 131-ФЗ «Об общих принципах организации местного самоуправления в Российской Федерации», Уставом городског
о округа «Город Архангельск» и порядком внесения изменений в документацию по планировке территории, отмены такой
документации или ее отдельных частей, признания отдельных частей такой документации не подлежащими приме-
нению, утвержденным постановлением Администрации городского округа «Город Архангельск» от 12 мая 2021 года № 862:

- Отменить распоряжение Главы муниципального образования «Город Архангельск» от 14 октября 2019 года № 3576р
«Об утверждении проекта межевания территории муниципального образования «Город Архангельск» в границах ул. Пар-
тизанской, ул. Малиновского и ул. 40-летия Великой Победы площадью 19,6267 га».
- Опубликовать распоряжение в газете «Архангельск – Город воинской славы» и на официальном информационном
интернет-портале городского округа «Город Архангельск».

**Глава городского округа
«Город Архангельск»** **Д.А. Морев**

**ГЛАВА ГОРОДСКОГО ОКРУГА
«ГОРОД АРХАНГЕЛЬСК»**

РАСПОРЯЖЕНИЕ

от 1 октября 2025 г. № 4731р

**Об отмене распоряжения Главы муниципального образования
«Город Архангельск» от 21 июля 2020 года № 2420р**

В соответствии с Градостроительным кодексом Российской Федерации, Федеральным законом от 6 октября 2003 года
№ 131-ФЗ «Об общих принципах организации местного самоуправления в Российской Федерации», Уставом городского
округа «Город Архангельск» и порядком внесения изменений в документацию по планировке территории, отмены такой
документации или ее отдельных частей, признания отдельных частей такой документации не подлежащими приме-
нению, утвержденным постановлением Администрации городского округа «Город Архангельск» от 12 мая 2021 года № 862:

- Отменить распоряжение Главы муниципального образования «Город Архангельск» от 21 июля 2020 года № 2420р
«Об утверждении проекта межевания территории муниципального образования «Город Архангельск» в границах
ул. Победы и ул. Заводской площадью 1,1058 га».
- Опубликовать распоряжение в газете «Архангельск – Город воинской славы» и на официальном информационном
интернет-портале городского округа «Город Архангельск».

**Глава городского округа
«Город Архангельск»** **Д.А. Морев**

**Заключение о результатах общественных обсуждений
по проекту планировки территории жилой застройки городского округа
«Город Архангельск» в границах части элемента планировочной структуры: ул. Кедрова,
ул. Адмирала Кузнецова, ул. Красных партизан, ул. Советская, в границах которых
предусматривается осуществление деятельности по комплексному развитию территории**

от 2 октября 2025 года

Общественные обсуждения по проекту планировки территории жилой застройки городского округа «Город Архан-
гельск» в границах части элемента планировочной структуры: ул. Кедрова, ул. Адмирала Кузнецова, ул. Красных пар-
тизан, ул. Советская, в границах которых предусматривается осуществление деятельности по комплексному развитию
территории, проводились в период с 26 сентября 2025 года по 1 октября 2025 года.

Организатор общественных обсуждений: Комиссия по землепользованию и застройке городского округа «Город Ар-
хангельск».

В общественных обсуждениях приняло участие: 0 человек.

На основании протокола общественных обсуждений по проекту планировки территории жилой застройки городского
округа «Город Архангельск» в границах части элемента планировочной структуры: ул. Кедрова, ул. Адмирала Кузнецова,
ул. Красных партизан, ул. Советская, в границах которых предусматривается осуществление деятельности по комплекс-
ному развитию территории от 2 октября 2025 года Комиссией по землепользованию и застройке городского округа «Город
Архангельск» подготовлены следующие рекомендации в отношении внесенных предложений и замечаний по указанному
проекту:

1) от участников общественных обсуждений, постоянно проживающих на территории, в пределах которой проводятся
общественные обсуждения, прошедших в соответствии с частью 12 статьи 5.1 Градостроительного кодекса Российской
Федерации, идентификацию:

№ п/п	Инициатор	Содержание предложения (замечания)	Рекомендации организатора
1.	нет	замечаний и предложений не поступило	нет

2) от иных участников общественных обсуждений, являющихся правообладателями соответствующих земельных
участков и (или) расположенных на них объектов капитального строительства и (или) помещений, являющихся частью
указанных объектов капитального строительства, прошедших в соответствии с частью 12 статьи 5.1 Градостроительного
кодекса Российской Федерации, идентификацию:

№ п/п	Инициатор	Содержание предложения (замечания)	Рекомендации организатора
1.	нет	замечаний и предложений не поступило	нет

Выводы по результатам общественных обсуждений:
Рекомендовать одобрить проект планировки территории жилой застройки городского округа «Город Архангельск»
в границах части элемента планировочной структуры: ул. Кедрова, ул. Адмирала Кузнецова, ул. Красных партизан,
ул. Советская, в границах которых предусматривается осуществление деятельности по комплексному развитию территории.

**Председательствующий комиссии
по землепользованию и застройке
городского округа «Город Архангельск»** **Ю.Л. Сенина**

**Заклучение о результатах общественных обсуждений
проекта решения Главы городского округа «Город Архангельск»
о предоставлении разрешения на отклонение от предельных параметров
реконструкции объекта капитального строительства (реконструкция комплекса
канализационных очистных сооружений пос. Цигломень) на земельных участках,
расположенных в Цигломенском территориальном округе г. Архангельска
по ул. Второй рабочий квартал**

от «2» октября 2025 г.

Общественные обсуждения по проекту решения Главы городского округа «Город Архангельск» о предоставлении раз-
решения на отклонение от предельных параметров реконструкции объекта капитального строительства (реконструкция
комплекса канализационных очистных сооружений пос. Цигломень) на земельных участках площадью 28 873 кв. м с ка-
дастровым номером 29:22:090108:119, площадью 88 кв. м с кадастровым номером 29:22:090108:7, площадью 3 150 кв. м с када-
стровым номером 29:22:090108:4, расположенных в Цигломенском территориальном округе г. Архангельска по ул. Второй
рабочий квартал:

установление минимального отступа зданий, строений, сооружений от границ земельных участков с северной, южной,
восточной, западной сторон – 0 метров,
проводились в период с «26» сентября 2025 года по «1» октября 2025 года.

Организатор общественных обсуждений: Комиссия по землепользованию и застройке городского округа «Город Ар-
хангельск».

В общественных обсуждениях приняло участие: 0 участников.

На основании протокола общественных обсуждений по проекту решения Главы городского округа «Город Архан-
гельск» о предоставлении разрешения на отклонение от предельных параметров реконструкции объекта капитального
строительства (реконструкция комплекса канализационных очистных сооружений пос. Цигломень) на земельных участ-
ках, расположенных в Цигломенском территориальном округе г. Архангельска по ул. Второй рабочий квартал от 2 октя-
бря 2025 года комиссией по землепользованию и застройке городского округа «Город Архангельск» подготовлены следу-
ющие рекомендации в отношении внесенных предложений и замечаний по указанному проекту:

1) от участников общественных обсуждений, постоянно проживающих на территории, в пределах которой проводятся
общественные обсуждения, прошедших в соответствии с частью 12 статьи 5.1 Градостроительного кодекса Российской
Федерации, идентификацию:

№ п/п	Инициатор	Содержание предложения (замечания)	Рекомендации организатора
1.	нет	замечаний и предложений не поступило	нет

2) от иных участников общественных обсуждений, являющихся правообладателями соответствующих земельных
участков и (или) расположенных на них объектов капитального строительства и (или) помещений, являющихся частью
указанных объектов капитального строительства, прошедших в соответствии с частью 12 статьи 5.1 Градостроительного
кодекса Российской Федерации, идентификацию:

№ п/п	Инициатор	Содержание предложения (замечания)	Рекомендации организатора
1.	нет	замечаний и предложений не поступило	нет

Выводы по результатам общественных обсуждений:

рекомендовать предоставить разрешение на отклонение от предельных параметров реконструкции объекта капи-
тального строительства (реконструкция комплекса канализационных очистных сооружений пос. Цигломень) на земель-
ных участках площадью 28 873 кв. м с кадастровым номером 29:22:090108:119, площадью 88 кв. м с кадастровым номером
29:22:090108:7, площадью 3 150 кв. м с кадастровым номером 29:22:090108:4, расположенных в Цигломенском территориаль-
ном округе г. Архангельска по ул. Второй рабочий квартал:

установление минимального отступа зданий, строений, сооружений от границ земельных участков с северной, южной,
восточной, западной сторон – 0 метров.

**Председательствующий
комиссии по землепользованию и застройке
городского округа «Город Архангельск»** **Ю.Л. Сенина**

**Заклучение о результатах общественных обсуждений
по проекту внесения изменений в проект планировки центральной части
муниципального образования «Город Архангельск» в границах элемента
планировочной структуры: ул. Урицкого, просп. Обводный канал,
ул. Смольный Буян, ул. Розы Шаниной площадью 4,1627 га**

от 2 октября 2025 года

Общественные обсуждения по проекту внесения изменений в проект планировки центральной части муниципа-
льного образования «Город Архангельск» в границах элемента планировочной структуры: ул. Урицкого, просп. Обводный канал,
ул. Смольный Буян, ул. Розы Шаниной площадью 4,1627 га проводились в период с 26 сентября 2025 года по 1 октября 2025
года.

Организатор общественных обсуждений: Комиссия по землепользованию и застройке городского округа «Город Ар-
хангельск».

В общественных обсуждениях приняло участие: 1 человек.

На основании протокола общественных обсуждений проекта внесения изменений в проект планировки центральной
части муниципального образования «Город Архангельск» в границах элемента планировочной структуры: ул. Урицкого,
просп. Обводный канал, ул. Смольный Буян, ул. Розы Шаниной площадью 4,1627 га от 2 октября 2025 года Комиссией по
землепользованию и застройке городского округа «Город Архангельск» подготовлены следующие рекомендации в отно-
шении внесенных предложений и замечаний по указанному проекту:

1) от участников общественных обсуждений, постоянно проживающих на территории, в пределах которой проводятся
общественные обсуждения, прошедших в соответствии с частью 12 статьи 5.1 Градостроительного кодекса Российской
Федерации, идентификацию:

№ п/п	Инициатор	Содержание предложения (замечания)	Рекомендации организатора
1.	нет	замечаний и предложений не поступило	нет

2) от иных участников общественных обсуждений, являющихся правообладателями соответствующих земельных
участков и (или) расположенных на них объектов капитального строительства и (или) помещений, являющихся частью
указанных объектов капитального строительства, прошедших в соответствии с частью 12 статьи 5.1 Градостроительного
кодекса Российской Федерации идентификацию:

№ п/п	Инициатор	Содержание предложения (замечания)	Рекомендации организатора
1.	ООО "Олви-Инвест"	Проект внесения изменений в проект планировки (далее –ППТ) не согласован с ООО "Олви-Инвест", собственником земельного участка с кадастровым номе- ром 29:22:050505:19 в частности: 1. ППТ не соответствует плану организа- ции земельного участка 29:22:050505:19, согласованному с Администрацией муниципального образования "Город Ар- хангельск" (разрешение на строительство № RU29301000-309-2016 от 04.03.2016). 2. Участок 29:22:050505:19 отделен от смеж- ных участков забором, что не отражено в ППТ. 3. В ППТ предусмотрен сквозной проезд через земельный участок 29:22:050505:19 на ул. Розы Шаниной, сделать который не представляется возможным, ввиду расположения в этом месте огороженной складской площади ООО "Олви-Инвест" с козловым краном.	Замечания не принимается к учету по сле- дующим основаниям. Подготовка проектов планировки тер- ритории осуществляется для выделения элементов планировочной структуры, уста- новления границ территорий общего поль- зования, границ зон планируемого размеще- ния объектов капитального строительства, определения характеристик и очередности планируемого развития территории. На че- ретах планировки территории отображают- ся границы зон планируемого размещения объектов капитального строительства (п.1 ч.3 статьи 42 Гр.К. РФ). План организации земельного участка и ограждение территории земельного участка не подлежат отображению в документации по планировке территории. Проезд через земельный участок на ул. Р. Шаниной предусмотрен утверж- денной документацией по планировке территории.

Выводы по результатам общественных обсуждений:

Рекомендовать одобрить проект внесения изменений в проект планировки центральной части муниципа-
льного образования «Город Архангельск» в границах элемента планировочной структуры: ул. Урицкого, просп. Обводный канал,
ул. Смольный Буян, ул. Розы Шаниной площадью 4,1627 га.

Председательствующий комиссии **Ю.Л. Сенина**

**Заклучение о результатах общественных обсуждений по проекту
внесения изменений в проект планировки центральной части
муниципального образования «Город Архангельск» в границах части элемента
планировочной структуры: просп. Новгородский, ул. Карла Либкнехта,
просп. Советских космонавтов и ул. Поморская площадью 1,3305 га**

от 2 октября 2025 года

Общественные обсуждения по проекту внесения изменений в проект планировки центральной части муницип-
ального образования «Город Архангельск» в границах части элемента планировочной структуры: просп. Новгородский, ул. Карла
Либкнехта, просп. Советских космонавтов и ул. Поморская площадью 1,3305 га проводились в период с 26 сентября 2025
года по 1 октября 2025 года.

Организатор общественных обсуждений: Комиссия по землепользованию и застройке городского округа «Город Ар-
хангельск».

В общественных обсуждениях приняло участие: 0 человек.

На основании протокола общественных обсуждений проекта внесения изменений в проект планировки центральной
части муниципального образования «Город Архангельск» в границах части элемента планировочной структуры: просп.
Новгородский, ул. Карла Либкнехта, просп. Советских космонавтов и ул. Поморская площадью 1,3305 га от 2 октября 2025
года Комиссией по землепользованию и застройке городского округа «Город Архангельск» подготовлены следующие ре-
комендации в отношении внесенных предложений и замечаний по указанному проекту:

1) от участников общественных обсуждений, постоянно проживающих на территории, в пределах которой проводятся
общественные обсуждения, прошедших в соответствии с частью 12 статьи 5.1 Градостроительного кодекса Российской
Федерации, идентификацию:

№ п/п	Инициатор	Содержание предложения (замечания)	Рекомендации организатора
1.	нет	замечаний и предложений не поступило	нет

2) от иных участников общественных обсуждений, являющихся правообладателями соответствующих земельных участков и (или) расположенных на них объектов капитального строительства и (или) помещений, являющихся частью указанных объектов капитального строительства, прошедших в соответствии с частью 12 статьи 5.1 Градостроительного кодекса Российской Федерации идентификацию:

№ п/п	Инициатор	Содержание предложения (замечания)	Рекомендации организатора
1.	нет	замечаний и предложений не поступило	нет

3) члены комиссии по землепользованию и застройке городского округа «Город Архангельск», руководствуясь пунктом 5.2 Положения о комиссии по землепользованию и застройке городского округа «Город Архангельск», утвержденного постановлением Администрации муниципального образования «Город Архангельск» от 19 декабря 2019 года № 2092 (с изменениями), высказали свои предложения по проекту внесения изменений в проект планировки центральной части муниципального образования «Город Архангельск» в границах части элемента планировочной структуры: просп. Новгородский, ул. Карла Либкнехта, просп. Советских космонавтов и ул. Поморская площадью 1,3305 га в части корректировки графической части проекта, а именно:

откорректировать границы территории детского дошкольного учреждения по границе внутриквартального проезда со стороны многоквартирного жилого дома № 51 по ул. Поморской;

благоустройство территории многоквартирного жилого дома по ул. Поморской, д. 59 привести в соответствие со схемой планировочной организации земельного участка вышеуказанного многоквартирного жилого дома.

Выводы по результатам общественных обсуждений:

Рекомендовать отклонить проект внесения изменений в проект планировки центральной части муниципального образования «Город Архангельск» в границах части элемента планировочной структуры: просп. Новгородский, ул. Карла Либкнехта, просп. Советских космонавтов и ул. Поморская площадью 1,3305 га и направить его на доработку.

Председательствующий комиссии

Ю.Л. Сенина

Заключение о результатах общественных обсуждений по проекту межевания территории городского округа «Город Архангельск» в границах части элемента планировочной структуры: просп. Московский, ул. Павла Усова, просп. Ленинградский, ул. Смольный Буян площадью 26,6325 га

от 2 октября 2025 года

Общественные обсуждения по проекту межевания территории городского округа «Город Архангельск» в границах части элемента планировочной структуры: просп. Московский, ул. Павла Усова, просп. Ленинградский, ул. Смольный Буян площадью 26,6325 га проводились в период с 26 сентября 2025 года по 1 октября 2025 года.

Организатор общественных обсуждений: Комиссия по землепользованию и застройке городского округа «Город Архангельск».

В общественных обсуждениях приняло участие: 0 человек.

На основании протокола общественных обсуждений проекта межевания территории городского округа «Город Архангельск» в границах части элемента планировочной структуры: просп. Московский, ул. Павла Усова, просп. Ленинградский, ул. Смольный Буян площадью 26,6325 га от 2 октября 2025 года Комиссией по землепользованию и застройке городского округа «Город Архангельск» подготовлены следующие рекомендации в отношении внесенных предложений и замечаний по указанному проекту:

1) от участников общественных обсуждений, постоянно проживающих на территории, в пределах которой проводятся общественные обсуждения, прошедших в соответствии с частью 12 статьи 5.1 Градостроительного кодекса Российской Федерации, идентификацию:

№ п/п	Инициатор	Содержание предложения (замечания)	Рекомендации организатора
1.	нет	замечаний и предложений не поступило	нет

2) от иных участников общественных обсуждений, являющихся правообладателями соответствующих земельных участков и (или) расположенных на них объектов капитального строительства и (или) помещений, являющихся частью указанных объектов капитального строительства, прошедших в соответствии с частью 12 статьи 5.1 Градостроительного кодекса Российской Федерации идентификацию:

№ п/п	Инициатор	Содержание предложения (замечания)	Рекомендации организатора
1.	нет	замечаний и предложений не поступило	нет

Выводы по результатам общественных обсуждений:

Рекомендовать одобрить проект межевания территории городского округа «Город Архангельск» в границах части элемента планировочной структуры: просп. Московский, ул. Павла Усова, просп. Ленинградский, ул. Смольный Буян площадью 26,6325 га.

Председательствующий комиссии

Ю.Л. Сенина


Извещение о предоставлении земельного участка для индивидуального жилого строительства

Департамент градостроительства Администрации городского округа «Город Архангельск» извещает о возможности предоставления земельного участка с условным номером 29:22:012503:3У157, образование которого предусмотрено проектом межевания территории городского округа «Город Архангельск» в границах кадастрового квартала 29:22:012503, утвержденным распоряжением Главы городского округа «Город Архангельск» от 08.04.2022 № 1928р, для индивидуального жилищного строительства.

Граждане, заинтересованные в предоставлении земельного участка для вышеуказанных целей, имеют право в течение тридцати дней со дня опубликования и размещения извещения подать заявление о намерении участвовать в аукционе на право заключения договора аренды данного земельного участка.

Граждане имеют право подать заявление:

- на адрес электронной почты департамента градостроительства Администрации городского округа «Город Архангельск»: architect@arhcity.ru;
- почтовым отправлением на адрес: 163000, г. Архангельск, пл. В.И. Ленина, д. 5, департамент градостроительства Администрации городского округа «Город Архангельск».



Извещение о предоставлении земельного участка для индивидуального жилого строительства

Департамент градостроительства Администрации городского округа «Город Архангельск» извещает о возможности предоставления земельного участка с условным номером 29:22:012503:3У157, образование которого предусмотрено проектом межевания территории городского округа «Город Архангельск» в границах кадастрового квартала 29:22:012503, утвержденным распоряжением Главы городского округа «Город Архангельск» от 08.04.2022 № 1928р, для индивидуального жилищного строительства.

Граждане, заинтересованные в предоставлении земельного участка для вышеуказанных целей, имеют право в течение тридцати дней со дня опубликования и размещения извещения подать заявление о намерении участвовать в аукционе на право заключения договора аренды данного земельного участка.

Граждане имеют право подать заявление:

- на адрес электронной почты департамента градостроительства Администрации городского округа «Город Архангельск»: architect@arhcity.ru;
- почтовым отправлением на адрес: 163000, г. Архангельск, пл. В.И. Ленина, д. 5, департамент градостроительства Администрации городского округа «Город Архангельск».

Извещение о предоставлении земельного участка для индивидуального жилищного строительства

Департамент градостроительства Администрации городского округа «Город Архангельск» извещает о возможности предоставления земельного участка с кадастровым номером 29:22:081510:67, расположенного в поселке Лесная речка городского округа «Город Архангельск» по Лахтинскому шоссе площадью 1 160 кв. м, для индивидуального жилищного строительства.

Граждане, заинтересованные в предоставлении данного земельного участка для вышеуказанных целей, имеют право в течение тридцати дней со дня опубликования и размещения извещения подать заявление о намерении участвовать в аукционе на право заключения договора аренды данного земельного участка.

Граждане имеют право подать заявление:

- на адрес электронной почты департамента градостроительства Администрации городского округа «Город Архангельск»: architect@arhcity.ru;
- почтовым отправлением на адрес: 163000, г. Архангельск, пл. В.И. Ленина, д. 5, департамент градостроительства Администрации городского округа «Город Архангельск».

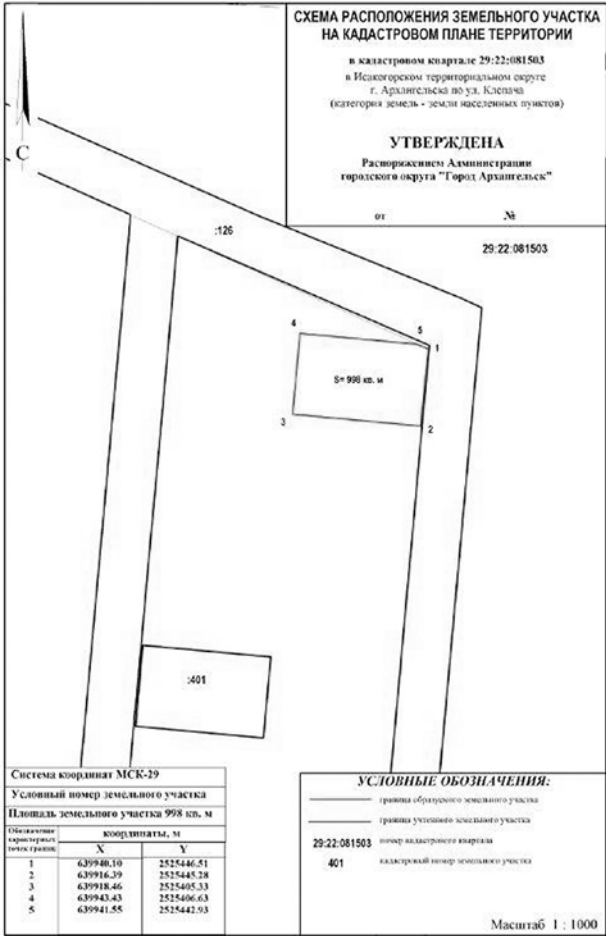
Извещение о предоставлении земельного участка для индивидуального жилищного строительства

Департамент градостроительства Администрации городского округа «Город Архангельск» извещает о возможности предоставления земельного участка, расположенного в Исакогорском территориальном округе г. Архангельска по ул. Клепача площадью 998 кв. м, для индивидуального жилищного строительства согласно представленной схеме расположения земельного участка.

Граждане, заинтересованные в предоставлении данного земельного участка для вышеуказанных целей, имеют право в течение тридцати дней со дня опубликования и размещения извещения подать заявление о намерении участвовать в аукционе на право заключения договора аренды данного земельного участка.

Граждане имеют право подать заявление:

- на адрес электронной почты департамента градостроительства Администрации городского округа «Город Архангельск»: architect@arhcity.ru;
- почтовым отправлением на адрес: 163000, г. Архангельск, пл. В.И. Ленина, д. 5, департамент градостроительства Администрации городского округа «Город Архангельск».



Итоговый документ публичных слушаний по обсуждению проекта решения Архангельской городской Думы «О внесении изменений в Устав городского округа «Город Архангельск»

г. Архангельск

30 сентября 2025 года

Участники публичных слушаний по обсуждению проекта решения Архангельской городской Думы «О внесении изменений в Устав городского округа «Город Архангельск» о т м е ч а ю т:

- Публичные слушания по обсуждению проекта решения Архангельской городской Думы «О внесении изменений в Устав городского округа «Город Архангельск» проведены на основании постановления Главы городского округа «Город Архангельск» от 29 августа 2025 года № 1404 «О назначении публичных слушаний по обсуждению проекта решения Архангельской городской Думы «О внесении изменений в Устав городского округа «Город Архангельск» и в соответствии с Положением о публичных слушаниях на территории городского округа «Город Архангельск», утвержденным решением Архангельского городского Совета депутатов от 1 сентября 2005 года № 36.
- В созданный для подготовки и проведения публичных слушаний организационный комитет замечаний и предложений к проекту решения Архангельской городской Думы «О внесении изменений в Устав городского округа «Город Архангельск» не поступило.
- В ходе публичных слушаний был заслушан и обсужден проект решения Архангельской городской Думы «О внесении изменений в Устав городского округа «Город Архангельск».

Участники публичных слушаний р е ш и л и:

Одобрить проект решения Архангельской городской Думы «О внесении изменений в Устав городского округа «Город Архангельск», опубликованный в газете «Архангельск – город воинской славы» 5 сентября 2025 года № 67 (1504).

По итогам публичных слушаний составлен протокол, подписанный председательствующим и секретарем. В протоколе указаны: дата и место проведения публичных слушаний, повестка дня, содержание выступлений.

Председательствующий публичных слушаний

А. П. Машалгин

Секретарь публичных слушаний

А. Ю. Полунина

ИТОГОВЫЙ

ФИНАНСОВЫЙ ОТЧЕТ

(первый, итоговый, сводный отчет)

о поступлении и расходовании средств избирательного фонда кандидата(тов), избирательного объединения, инициативной группы по проведению референдума, иной группы участников референдума

Жерзев Илья Константиновича - избирательный округ № 15

фамилия, имя, отчество кандидата, наименование избирательного округа, наименование избирательного объединения, инициативной группы по проведению референдума, иной группы участников референдума

Дополнительные Выборы Депутатов Архангельской городской Думы двадцать восьмого созыва

наименование избирательной кампании, кампании референдума

№ 40810810904710000077


номер специального избирательного счета, счета референдума

Строка финансового отчета		Шифр строки	Сумма (руб. коп.)	Примечание
1		2	3	4
1	Поступило средств в избирательный фонд, фонд референдума, всего	10	2800000-00	
в том числе				
1.1	Поступило средств в установленном порядке для формирования избирательного фонда, фонда референдума	20	2800000-00	
из них				
1.1.1	Собственные средства кандидата, избирательного объединения, инициативной группы по проведению референдума, иной группы участников референдума	30	00-00	
1.1.2	Средства, выделенные кандидату выдвинувшим его избирательным объединением	40	2800000-00	
1.1.3	Добровольные пожертвования граждан	50		
1.1.4	Добровольные пожертвования юридических лиц	60		
1.2	Поступило в избирательный фонд, фонд референдума денежных средств с нарушением действующего законодательства	70		
из них				
1.2.1	Собственные средства кандидата, избирательного объединения, инициативной группы по проведению референдума, иной группы участников референдума	80		
1.2.2	Средства, выделенные кандидату выдвинувшим его избирательным объединением	90		
1.2.3	Средства граждан	100		
1.2.4	Средства юридических лиц	110		
2	Возвращено денежных средств из избирательного фонда, фонда референдума, всего	120		
в том числе				
2.1	Перечислено в доход бюджета	130		
2.2	Возвращено жертвователям денежных средств, поступивших с нарушением действующего законодательства	140		
из них				
2.2.1	Гражданам, которым запрещено осуществлять пожертвования либо не указавшим обязательные сведения в платежном документе	150		
2.2.2	Юридическим лицам, которым запрещено осуществлять пожертвования либо не указавшим обязательные сведения в платежном документе	160		
2.2.3	Средств, превышающих предельный размер добровольных пожертвований	170		
2.3	Возвращено жертвователям денежных средств, поступивших в установленном порядке	180		
3	Израсходовано средств, всего	190	2800000-00	
в том числе				

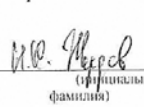
Строка финансового отчета		Шифр строки	Сумма (руб. коп.)	Примечание
1		2	3	4
3.1	На организацию сбора подписей избирателей, участников референдума, в том числе на оплату труда лиц, привлекаемых для сбора подписей избирателей, участников референдума	200		
3.2	На предвыборную агитацию, агитацию по вопросам референдума через организации телерадиовещания и редакции периодических печатных изданий	240		
3.3	На выпуск и распространение печатных и иных агитационных материалов	250	105 617-00	
3.4	На проведение публичных массовых мероприятий	260		
3.5	На оплату работ (услуг) информационного, консультационного характера и оплату других работ (услуг), выполненных (оказанных) юридическими лицами или гражданами РФ по договорам	270	2 694 383-00	
3.6	На оплату иных расходов, непосредственно связанных с проведением избирательной кампании, кампании референдума	280		
4	Распределено неизрасходованного остатка средств фонда *	290	0-00	
5	Остаток средств избирательного фонда, фонда референдума на дату сдачи отчета (подтверждается справкой Сбербанка России)	300	0-00	

Правильность сведений, указанных в настоящем финансовом отчете подтверждаю, других денежных средств, минуя избирательный фонд, на организацию и проведение избирательной кампании не привлекалось.

Кандидат, уполномоченный представитель по финансовым вопросам избирательного объединения, инициативной группы по проведению референдума, иной группы участников референдума с правом первой подписи


(подпись, дата)

9.10.25


(инициалы, фамилия)

ИТОГОВЫЙ ФИНАНСОВЫЙ ОТЧЕТ

о поступлении и расходовании средств избирательного фонда кандидата

Круглова Карина Сергеевна, одномандатный избирательный округ № 15

фамилия, имя, отчество кандидата, наименование избирательного округа

Дополнительные выборы депутата Архангельской городской Думы двадцать восьмого созыва

№ 40810810204710000094

номер специального избирательного счета

Строка финансового отчета		Шифр строки	Сумма (руб. коп.)	Примечание
1		2	3	4
1	Поступило средств в избирательный фонд, всего	10	0	
в том числе				
1.1	Поступило средств в установленном порядке для формирования избирательного фонда	20	0	
из них				
1.1.1	Собственные средства кандидата	30	0	
1.1.2	Средства, выделенные кандидату выдвинувшим его избирательным объединением	40	0	
1.1.3	Добровольные пожертвования граждан	50	0	
1.1.4	Добровольные пожертвования юридических лиц	60	0	
1.2	Поступило в избирательный фонд денежных средств с нарушением действующего законодательства	70	0	
из них				
1.2.1	Собственные средства кандидата	80	0	
1.2.2	Средства, выделенные кандидату выдвинувшим его избирательным объединением	90	0	
1.2.3	Средства граждан	100	0	
1.2.4	Средства юридических лиц	110	0	
2	Возвращено денежных средств из избирательного фонда, всего	120	0	
в том числе				
2.1	Перечислено в доход бюджета	130	0	
2.2	Возвращено жертвователям денежных средств, поступивших с нарушением действующего законодательства	140	0	
из них				
2.2.1	Гражданам, которым запрещено осуществлять пожертвования либо не указавшим обязательные сведения в платежном документе	150	0	
2.2.2	Юридическим лицам, которым запрещено осуществлять пожертвования либо не указавшим обязательные сведения в платежном документе	160	0	
2.2.3	Средств, превышающих предельный размер добровольных пожертвований	170	0	
2.3	Возвращено жертвователям денежных средств, поступивших в установленном порядке	180	0	
3	Израсходовано средств, всего	190	0	
в том числе				
3.1	На организацию сбора подписей избирателей, в том числе на оплату труда лиц, привлекаемых для сбора подписей избирателей	200	0	
3.2	На предвыборную агитацию через организации телерадиовещания и редакции периодических печатных изданий	240	0	
3.3	На выпуск и распространение печатных и иных агитационных материалов	250	0	
3.4	На проведение публичных массовых мероприятий	260	0	
3.5	На оплату работ (услуг) информационного, консультационного характера и оплату других работ (услуг), выполненных (оказанных) юридическими лицами или гражданами РФ по договорам	270	0	
3.6	На оплату иных расходов, непосредственно связанных с проведением избирательной кампании	280	0	

Строка финансового отчета		Шифр строки	Сумма (руб. коп.)	Примечание
1		2	3	4
4	Распределено неизрасходованного остатка средств фонда	290	0	
5	Остаток средств избирательного фонда на дату сдачи отчета (подтверждается справкой ПАО Сбербанк)	300	0	

Правильность сведений, указанных в настоящем финансовом отчете подтверждаю, других денежных средств, минуя избирательный фонд, на организацию и проведение избирательной кампании не привлекалось.

Кандидат


(подпись, дата)

9.10.25


(инициалы, фамилия)



Прокуратура города Архангельска информирует

Прокуратура города информирует о принятии закона, устанавливающего самозапрет на оформление сим-карт на свое имя с 1 сентября 2025 года

Федеральным законом от 01.04.2025 № 41-ФЗ внесены соответствующие изменения в ст. 45 Федерального закона от 07.07.2003 № 126-ФЗ «О связи» (дополнена пунктами 7.1 и 7.2), регламентирующие право физических лиц с 1 сентября 2025 года установить запрет на заключение договоров об оказании услуг подвижной радиотелефонной связи с использованием единого портала государственных и муниципальных услуг либо при личном обращении в многофункциональный центр.

При снятии указанного запрета возможно будет только при личном обращении в МФЦ. Данное нововведение в первую очередь направлено на защиту граждан от мошенников и злоумышленников, которые регистрируют номера на чужие паспорта для последующего совершения преступных схем.

Прокуратура города разъясняет о вступлении в законную силу изменений в Кодекс РФ об административных правонарушениях

Федеральным законом от 31.07.2025 № 281-ФЗ внесены изменения в Кодекс Российской Федерации об административных правонарушениях и Федеральный закон, в соответствии с которыми с 01.09.2025 усиливается административная ответственность за отдельные правонарушения в сфере связи и информации.

Так, незаконная передача абонентом – физическим лицом или пользователем услуг связи абонента – юридического лица либо индивидуального предпринимателя абонентского номера, выделенного ему на основании договора об оказании услуг подвижной радиотелефонной связи или предоставленного в пользование в рамках указанного договора, иному лицу, если эти действия

не содержат признаков уголовно наказуемого деяния, повлечет наложение штрафа на граждан в размере от 30 тысяч до 50 тысяч рублей. При этом не является наказуемой безвозмездная кратковременная передача абонентского номера иному лицу для получения таким лицом услуг связи в личных целях. Установлена ответственность за передачу информации, необходимой для регистрации и (или) авторизации пользователя в сети Интернет.

Установлена административная ответственность за распространение рекламы программно-аппаратных средств доступа к информационным ресурсам, информационно-телекоммуникационным сетям, доступ к которым ограничен. Умышленный поиск заведомо экстремистских материалов, включенных в опубликованный федеральный список экстремистских материалов или указанных в пункте 3 статьи 1 Федерального закона «О противодействии экстремистской деятельности», и получение доступа к ним, в том числе с использованием программно-аппаратных средств доступа к информационным ресурсам, информационно-телекоммуникационным сетям, доступ к которым ограничен, повлечет наложение штрафа на граждан в размере от 3 тысяч до 5 тысяч рублей.

Прокуратура города информирует о вступлении в силу изменений в Гражданский кодекс РФ

Федеральным законом от 24.06.2025 № 178-ФЗ внесены изменения в статью 26 части первой и статью 846 части второй Гражданского кодекса Российской Федерации.

С 1 августа 2025 года для открытия банковского счета несовершеннолетнему лицу в возрасте от 14 до 18 лет потребуются согласие родителей, усыновителей или попечителя.

Исключением являются случаи, когда несовершеннолетние лица приобрели дееспособность в полном объеме со времени вступления в брак (п. 2 ст. 21 ГК РФ), а также если несовершеннолетний, достигший 16 лет, работает по трудовому договору (ст. 27 ГК РФ).

Газета
**«Архангельск –
Город воинской славы»**
№ 77 (1514) от 10.10.2025 16+
**Главный редактор:
Е. С. ТЕРЕБОВА**

Учредитель: Администрация
городского округа
«Город Архангельск»
Адрес издателя, редакции: 163000,
г. Архангельск, пл. Ленина, 4
Издатель: МУ «Информационно-
издательский центр»

Газета зарегистрирована в Управлении
Федеральной службы по надзору в сфере
связи, информационных технологий и
массовых коммуникаций по Архангельской
области и Ненецкому автономному округу.
Свидетельство ПИ № ТУ 29–00259
от 11.03.2011
Перепечатка материалов без согласия
редакции не допускается.

Телефон редакции:21–42–83
→ Отпечатано в ООО «Типография «Правда Севера».
163002, г. Архангельск, пр. Новгородский, 32.
→ Заказ № 2739.
→ Подписано в печать: 09.10.2025 в 15:00.
→ Тираж номера 1000 экз.
→ Выходит два раза в неделю. Распространяется бесплатно.

→ Позиция авторов материалов не всегда совпадает
с позицией редакции.
→ Ответственность за достоверность рекламы несет
рекламодатель. Рекламируемые товары и услуги подлежат
обязательной сертификации в случаях, предусмотренных законом.
→ Партнерский материал – публикация, не являющаяся
рекламой, подготовленная в сотрудничестве с предприятиями и
организациями в рамках коммерческих или спонсорских договоров
→ По вопросам обращаться по адресу: пл. Ленина, 4, 10-й этаж