АРХАНГЕЛЬСК ГОРОД ВОИНСКОЙ СЛАВЫ

ГОД ПОДДЕРЖКИ И ЕДИНСТВА 2025 в Архангельской области

Официальный публикатор муниципальных правовых актов, решений сессий Архангельской городской Думы

ГАЗЕТА АДМИНИСТРАЦИИ ОБЛАСТНОГО ЦЕНТРА

16+

ЛЮДИ И СОБЫТИЯ • ПОЛИТИКА И ЭКОНОМИКА • КУЛЬТУРА И СПОРТ

№ 41 (1477)
6 июня 2025 года

Прогулочная зона для горожан

Проект благоустройства территории у Дворца спорта – в финале всероссийского конкурса

В Архангельске предлагается реализовать проект «Арктический вектор» по благоустройству территории у Дворца спорта, ограниченной улицей Иоанна Кронштадтского, проспектом Чумбарова-Лучинского и улицей Выучейского.

Здесь запланировано создать уютную прогулочную зону с сухим фонтаном, удобными скамейками и парковыми качелями, а также оборудовать небольшую детскую площадку.

Этот проект в числе десяти других заявлен во Всероссийском конкурсе лучших проектов благоустройства. Именно столько заявок регион направил в Минстрой России.

Победителей объявят в Перми в августе. Они получат финансирование на реализацию в рамках федерального проекта «Формирование комфортной городской среды» нацпроекта «Инфраструктура для жизни».

Как рассказал министр ТЭК и ЖХК Архангельской области **Дмитрий Поташев**, свои концепции преображения и развития пространств представили Северодвинск, Новодвинск, Каргополь, Котлас, Вельск, Няндома, Онега и впервые Холмогоры, Плесецк и Архангельск.

– Участие Холмогор, Плесецка и Архангельска стало возможным благодаря внесенным изменениям в положение о конкурсе: теперь допускаются не только малые города и исторические поселения, но и опорные пункты с численностью населения до 300 тысяч человек. Таким образом, потенциальными участниками могут стать не 12, как годом ранее, а уже 26 населенных пунктов региона, – пояснил глава ведомства.

> Этот проект в числе десяти других заявлен во Всероссийском конкурсе лучших проектов благоустройства. Именно столько заявок регион направил в Минстрой России

Помощь в разработке концепций муниципалитетам оказали специалисты проектной дирекции министерства ТЭК и ЖКХ региона. Перед подготовкой проектов они провели семинары, анкетирование и интервьюирование населения для определения запросов жителей.

– Каждый проект содержит современные подходы к благоустройству, – подчеркнул Дмитрий Поташев. – При этом в обязательном порядке сохраняются специфика обновляемых мест, их историческая и культурная значимость.

По федеральному проекту «Формирование комфортной городской среды» обновляются сотни территорий. В 2024 году в Поморье по итогам всероссийского голосования определились 16 общественных пространств. Тогда в голосовании приняли участие свыше 182 тысяч жителей, что превышает результат 2023-го на 61%. Проекты-победители прошлого года воплощаются в жизнь уже этим летом.

До 12 июня включительно жители в возрасте от 14 лет могут выбрать территории, которые попадут в адресный перечень для благоустройства в 2026 году. Отдать свой голос можно на платформе zagorodsreda.gosuslugi.ru.

«Земляничка» – лучший инклюзивный детский сад

В Поморье определили победителей регионального этапа конкурса «Лучшая инклюзивная школа России – 2025».

Конкурс проводится Министерством просвещения РФ для выявления и распространения лучших методик в области инклюзивного образования.

Победителем в номинации «Лучший инклюзивный детский сад» стал архангельский детский сад № 20 «Земляничка». Он отмечен жюри конкурса за создание комфортной и развивающей среды, способствующей успешной интеграции детей с разными образовательными возможностями.

Победители регионального этапа представят Поморье на федеральном уровне. Финал Всероссийского конкурса «Лучшая инклюзивная школа России – 2025» пройдет в октябре в Москве.

Проекты, направленные на реализацию потенциала каждого человека, развитие его талантов, воспитание патриотичной и социально ответственной личности, реализуются в соответствии с задачами президентского нацпроекта «Молодежь и дети».

> Финал Всероссийского конкурса «Лучшая инклюзивная школа России – 2025» пройдет в октябре в Москве

В Петровском парке начались сезонные работы

Пока готовится проект по ремонту фонтанов и площади перед театром, строители начали поддерживающий ремонт фонтанов.



Подрядчик возобновил незавершенные в прошлом году работы по ремонту ограждения и по перекладке старой брусчатки в наиболее проблемных частях дорожек.

Со стороны Троицкого проспекта спилили сухую ель. Вместо одного сведенного дерева в парке высадили 20 саженцев липы.

Напротив кофейни «Горький» установят деревянный настил, чтобы посетителям парка было удобно сидеть. Он будет модульным и мобильным. Кроме того, в парке появились два экрана для размещения информации: у кофейни «Горький» и у детской площадки. Еще два экрана разместят на входе в здание театра.

На Бревеннике откроют опорный пункт участкового

Депутаты гордумы согласовали передачу УМВД бытовки, которая принадлежит муниципалитету, для работы участкового на острове.

– Принято решение установить бытовку в районе улицы Юнг ВМФ, 39/1, вблизи пожарной части. Ранее опорный пункт полиции работал в одном из зданий на этой же улице, но дом сгорел. Найти на островной территории подходящее помещение проблематично, а для жителей Бревенника важно иметь возможность на месте обращаться за помощью к участковому. Сейчас решение найдено, – отметил глава Маймаксанского округа **Андрей Хиле**.

– Постоянное присутствие правоохранительных органов на месте повысит доверие жителей и укрепит общественный порядок. Кроме того, это может способствовать профилактике преступлений, а люди будут чувствовать себя более защищенными и уверенными в том, что их безопасность находится под контролем, – отметил председатель комиссии городской Думы по административно-правовым вопросам, местному самоуправлению, этике и регламенту **Максим Хохулин**.

Напомним, что информацию о том, кто является участковым в том или ином микрорайоне и где находится его рабочее место, можно узнать на сайте УМВД России по Архангельской области 29.мвд.рф/kontak.

АДМИНИСТРАЦИЯ ГОРОДСКОГО ОКРУГА
«ГОРОД АРХАНГЕЛЬСК»

П О С Т А Н О В Л Е Н И Е

от 28 мая 2025 г. № 870

О плате за содержание жилого помещения для нанимателей жилых помещений по договорам социального найма и договорам найма жилых помещений в многоквартирных домах городского округа «Город Архангельск» и о внесении изменения в приложение к постановлению Администрации городского округа «Город Архангельск» от 12 апреля 2023 года № 604

В соответствии со статьями 154 и 156 Жилищного кодекса Российской Федерации, статьей 30 Устава городского округа «Город Архангельск», разделом 2 Положения об установлении тарифов и размера платы Администрацией городского округа «Город Архангельск», утвержденного постановлением мэрии города Архангельска от 21 декабря 2015 года № 69, решением общего собрания собственников помещений в многоквартирном доме Администрация городского округа «Город Архангельск» **постановляет**:

1. Установить размер платы за содержание жилого помещения для нанимателей жилых помещений по договорам социального найма и договорам найма жилых помещений в многоквартирном доме городского округа «Город Архангельск» согласно приложению к настоящему постановлению.

Размер платы за содержание жилого помещения для нанимателей жилых помещений по договорам социального найма и договорам найма жилых помещений в многоквартирном доме соразмерен перечню, объемам и качеству услуг и работ, утвержденным решением общего собрания собственников помещений по многоквартирному дому.

2. Внести в приложение к постановлению Администрации городского округа «Город Архангельск» от 12 апреля 2023 года № 604 «О плате за содержание жилого помещения для нанимателей жилых помещений по договорам социального найма и договорам найма жилых помещений в многоквартирных домах городского округа «Город Архангельск» и о внесении изменений в приложения к отдельным постановлениям Администрации муниципального образования «Город Архангельск» изменение, исключив пункт 3.

3. Опубликовать постановление в газете «Архангельск – Город воинской славы» и на официальном информационном интернет-портале городского округа «Город Архангельск».

4. Настоящее постановление вступает в силу со дня его официального опубликования и распространяется на правоотношения, возникшие с 1 июня 2025 года.

Глава городского округа
«Город Архангельск» **Д.А. Морев**

ПРИЛОЖЕНИЕ
к постановлению Администрации
городского округа
«Город Архангельск»
от 28 мая 2025 г. № 870

РАЗМЕР ПЛАТЫ
за содержание жилого помещения для нанимателей жилых помещений по договорам социального найма и договорам найма жилых помещений в многоквартирном доме городского округа «Город Архангельск»

№ п/п	Адрес многоквартирного дома	Размер платы за содержание жилого помещения (рублей за 1 кв. м общей площади жилого помещения в месяц)	Основание (дата и № протокола общего собрания собственников многоквартирного дома)	Наименование управляющей организации
1	Ул. Советская, 37	28,61	от 19.05.2025 № 1	ООО "Управляющая Компания Соломбала"

ГЛАВА ГОРОДСКОГО ОКРУГА
«ГОРОД АРХАНГЕЛЬСК»

П О С Т А Н О В Л Е Н И Е

от 28 мая 2025 г. № 882

Об утверждении проекта внесения изменений в проект межевания территории городского округа «Город Архангельск» в границах ул. Воронина В.И., ул. Почтовый тракт, просп. Ленинградского и ул. Русанова площадью 8,2204 га

В соответствии с Градостроительным кодексом Российской Федерации, Федеральным законом от 6 октября 2003 года № 131-ФЗ «Об общих принципах организации местного самоуправления в Российской Федерации», Уставом городского округа «Город Архангельск» **постановляю**:

1. Утвердить прилагаемый проект внесения изменений в проект межевания территории городского округа «Город Архангельск» в границах ул. Воронина В.И., ул. Почтовый тракт, просп. Ленинградского и ул. Русанова площадью 8,2204 га.

2. Опубликовать постановление в газете «Архангельск – Город воинской славы» и на официальном информационном интернет-портале городского округа «Город Архангельск».

Глава городского округа
«Город Архангельск» **Д.А. Морев**

УТВЕРЖДЕН
постановлением Главы
городского округа
«Город Архангельск»
от 28 мая 2025 г. № 882

ПРОЕКТ
внесения изменений в проект межевания территории городского округа «Город Архангельск» в границах ул. Воронина В.И., ул. Почтовый тракт, просп. Ленинградского и ул. Русанова площадью 8,2204 га

I. Основная часть проекта межевания территории

1. Текстовая часть проекта межевания территории

1.1. Перечень и сведения о площади образуемых земельных участков, в том числе возможные способы их образования

В результате анализа исходной документации выявлено, что проектируемые земельные участки, расположенные на территории городского округа «Город Архангельск» в границах элемента планировочной структуры: ул. Воронина В.И., ул. Почтовый тракт, просп. Ленинградского, ул. Русанова площадью 8,2204 га в кадастровом квартале 29:22:071102, формируются на территории, в отношении которой разработан проект планировки района «Варавино-Фактория» муниципального образования «Город Архангельск», утвержденный распоряжением мэра города Архангельска от 27 февраля 2015 года № 517р, и проект планировки территории муниципального образования «Город Архангельск» в границах ул. Воронина В.И., ул. Почтовый тракт, просп. Ленинградского, ул. Русанова площадью 8,2204 га, утвержденный распоряжением Главы городского округа «Город Архангельск» от 8 декабря 2021 года № 5005р.

Категория земель территории, в границах которой разрабатывается проект внесения изменений в проект межевания территории городского округа «Город Архангельск» в границах ул. Воронина В.И., ул. Почтовый тракт, просп. Ленинградского и ул. Русанова площадью 8,2204 га (далее – проект межевания территории) – земли населенных пунктов.

Площадь территории проектирования составляет 8,2204 га.

Функциональные зоны согласно генеральному плану муниципального образования «Город Архангельск», утвержденному постановлением министерства строительства и архитектуры Архангельской области от 2 апреля 2020 года № 37-п, в границах которых разрабатывается проект межевания территории:

зона смешанной общественно-деловой застройки;

зона транспортной инфраструктуры.

Территориальные зоны согласно правилам землепользования и застройки городского округа «Город Архангельск», утвержденным постановлением министерства строительства и архитектуры Архангельской области от 29 сентября 2020 года № 68-п, в границах которых разрабатывается проект межевания территории:

зона смешанной общественно-деловой застройки (кодовое обозначение – О1-1).

Элемент планировочной структуры находится в границах следующих зон с особыми условиями использования территории:

второй пояс санитарной охраны источника водоснабжения;

третий пояс санитарной охраны источника водоснабжения;

зона подтопления муниципального образования «Город Архангельск» (территориальные округа Октябрьский, Ломоносовский, Майская Горка, Варавино-Фактория) (реестровый номер 29:00-6.279);

охранная зона стационарного пункта наблюдений за состоянием окружающей природной среды (реестровый номер 29:22-6.766);

охранная зона инженерных коммуникаций (реестровые номера 29:22-6.29, 29:22-6.127, 29:22-6.548, 29:22-6.625, 29:22-6.979, 29:22-6.1298, 29:22-6.1464).

Формирование проектных границ земельных участков выполнено в пределах красных линий с учетом существующей градостроительной ситуации и фактического использования территории, местоположения границ земельных участков, сведения о которых содержатся в Едином государственном реестре недвижимости.

Транспортная инфраструктура территории сформирована.

В соответствии с картой планируемого размещения автомобильных дорог местного значения муниципального образования «Город Архангельск», включая создание и обеспечение функционирования парковок, в составе генерального плана, транспортная связь обеспечивается:

по просп. Ленинградскому – магистральной улице общегородского значения регулируемого движения;

ул. Почтовый тракт, ул. Воронина В.И. и ул. Русанова – улицам и дорогам местного значения.

Перечень и сведения о площади образуемых земельных участков представлены в таблице № 1.

Таблица № 1

Проектируемый земельный участок, обозначение	Проектная площадь, кв. м	Исходные характеристики
29:22:071102:ЗУ9	2 280	Земли, государственная собственность на которые не разграничена, земельный участок с кадастровым номером 29:22:071102:13
29:22:071102:ЗУ11	2 004	Земли, государственная собственность на которые не разграничена
29:22:071102:ЗУ12	122	Земли, государственная собственность на которые не разграничена
29:22:071102:ЗУ13	3 600	Земли, государственная собственность на которые не разграничена, земельный участок с кадастровым номером 29:22:071102:8
29:22:071102:ЗУ16	1 132	Земли, государственная собственность на которые не разграничена

Образование земельного участка 29:22:071102:ЗУ9 площадью 2 280 кв. м с видом разрешенного использования «Многоэтажная жилая застройка (высотная застройка)» путем перераспределения земельного участка с кадастровым номером 29:22:071102:13 и земель, находящихся в государственной или муниципальной собственности.

Образование земельного участка 29:22:071102:ЗУ11 площадью 2 713 кв. м с видом разрешенного использования «Многоэтажная жилая застройка (высотная застройка)» из земель, находящихся в государственной или муниципальной собственности.

Образование земельного участка 29:22:071102:ЗУ12 площадью 122 кв. м с видом разрешенного использования «Коммунальное обслуживание» из земель, находящихся в государственной или муниципальной собственности.

Образование земельного участка 29:22:071102:ЗУ13 площадью 3 600 кв. м с видом разрешенного использования «Многоэтажная жилая застройка (высотная застройка)» путем перераспределения земельного участка с кадастровым номером 29:22:071102:8 и земель, находящихся в государственной или муниципальной собственности.

Образование земельного участка 29:22:071102:ЗУ16 площадью 1 132 кв. м с видом разрешенного использования «Для индивидуального жилищного строительства» из земель, находящихся в государственной или муниципальной собственности.

С целью устранения чересполосицы с земельными участками с кадастровыми номерами 29:22:071102:618, 29:22:071102:582, 29:22:071102:862 и 29:22:071102:11, необходимо уточнение местоположения границ земельного участка с кадастровым номером 29:22:071102:4 площадью 3 707 кв. м.

Каталог координат характерных точек границ образуемых земельных участков представлен в таблице № 2.

Таблица № 2

Проектируемый земельный участок, обозначение	Система координат МСК-29	
	Координаты	
	X	Y
29:22:071102:ЗУ9	647745.44	2527440.68
	647759.19	2527461.57
	647707.43	2527494.74
	647700.63	2527494.86
	647686.26	2527471.89
	647680.17	2527461.99
	647692.82	2527461.05
	647718.65	2527444.27
	647723.01	2527450.81
	647734.59	2527442.87
	647736.12	2527440.91
	647737.43	2527437.87
	647737.76	2527435.14
	647737.27	2527432.83
	647743.45	2527441.96
29:22:071102:ЗУ11	647680.17	2527461.99
	647686.26	2527471.89
	647700.63	2527494.86
	647685.32	2527495.13
	647656.24	2527514.35
	647637.20	2527483.45
	647630.33	2527487.72
	647629.17	2527485.97
	647642.78	2527477.56
	647638.56	2527470.74
	647653.97	2527462.14
	647657.62	2527467.87
	647672.72	2527458.34
29:22:071102:ЗУ12	647668.99	2527452.50
	647672.72	2527458.34
	647657.62	2527467.87
	647653.97	2527462.14
29:22:071102:ЗУ13	647608.65	2527475.53
	647644.15	2527529.06
	647644.76	2527532.57
	647644.49	2527534.30
	647588.87	2527571.33
	647579.12	2527577.82
	647570.80	2527564.77
	647564.29	2527554.55
	647602.74	2527529.86
	647605.15	2527526.11
	647604.32	2527521.74
	647583.29	2527490.35
	647598.55	2527469.22
	647607.31	2527474.45
29:22:071102:ЗУ16	647547.53	2527551.95
	647564.48	2527570.87
	647542.34	2527591.13
	647539.70	2527588.09
	647516.46	2527564.55
	647534.77	2527544.46
	647545.57	2527553.60

1.2. Перечень и площади образуемых земельных участков, которые будут отнесены к территориям общего пользования или имуществу общего пользования, в том числе в отношении которых предполагается резервирование и (или) изъятие для государственных или муниципальных нужд

Перечень и сведения о площади образуемых земельных участков, которые будут отнесены к территориям общего пользования, представлен в таблице № 3.

Таблица № 3

Проектируемый земельный участок, обозначение	Проектная площадь, кв. м	Исходные характеристики
29:22:071102:ЗУ1	903	Земельный участок с кадастровым номером 29:22:071102:3
29:22:071102:ЗУ2	163	Земли, государственная собственность на которые не разграничена
29:22:071102:ЗУ3	125	Земли, государственная собственность на которые не разграничена
29:22:071102:ЗУ4	301	Земли, государственная собственность на которые не разграничена
29:22:071102:ЗУ5	1067	Земли, государственная собственность на которые не разграничена
29:22:071102:ЗУ6	1864	Земли, государственная собственность на которые не разграничена
29:22:071102:ЗУ7	459	Земли, государственная собственность на которые не разграничена
29:22:071102:ЗУ8	427	Земли, государственная собственность на которые не разграничена
29:22:071102:ЗУ10	1 906	Земли, государственная собственность на которые не разграничена
29:22:071102:ЗУ14	556	Земли, государственная собственность на которые не разграничена
29:22:071102:ЗУ15	2 381	Земли, государственная собственность на которые не разграничена
29:22:071102:ЗУ17	730	Земли, государственная собственность на которые не разграничена
29:22:071102:ЗУ18	677	Земли, государственная собственность на которые не разграничена
29:22:071102:ЗУ19	3 585	Земли, государственная собственность на которые не разграничена
29:22:071102:ЗУ20	320	Земли, государственная собственность на которые не разграничена
29:22:071102:ЗУ21	2 260	Земли, государственная собственность на которые не разграничена
29:22:071102:ЗУ22	394	Земли, государственная собственность на которые не разграничена

Образование земельного участка 29:22:071102:ЗУ1 площадью 903 кв. м с видом разрешенного использования «Земельные участки (территории) общего пользования» путем перераспределения земельного участка с кадастровым номером 29:22:071102:3 и земель, находящихся в государственной или муниципальной собственности.

Образование земельного участка 29:22:071102:ЗУ2 площадью 163 кв. м с видом разрешенного использования «Благоустройство территории» из земель, находящихся в государственной или муниципальной собственности.

Образование земельного участка 29:22:071102:ЗУ3 площадью 125 кв. м с видом разрешенного использования «Благоустройство территории» из земель, находящихся в государственной или муниципальной собственности.

Образование земельного участка 29:22:071102:ЗУ4 площадью 301 кв. м с видом разрешенного использования «Земельные участки (территории) общего пользования; улично-дорожная сеть» из земель, находящихся в государственной или муниципальной собственности.

Образование земельного участка 29:22:071102:ЗУ5 площадью 1 067 кв. м с видом разрешенного использования «Благоустройство территории» из земель, находящихся в государственной или муниципальной собственности.

Образование земельного участка 29:22:071102:ЗУ6 площадью 1 864 кв. м с видом разрешенного использования «Земельные участки (территории) общего пользования; улично-дорожная сеть» из земель, находящихся в государственной или муниципальной собственности.

Образование земельного участка 29:22:071102:ЗУ7 площадью 459 кв. м с видом разрешенного использования «Благоустройство территории» из земель, находящихся в государственной или муниципальной собственности.

Образование земельного участка 29:22:071102:ЗУ8 площадью 427 кв. м с видом разрешенного использования «Улично-дорожная сеть» из земель, находящихся в государственной или муниципальной собственности.

Образование земельного участка 29:22:071102:ЗУ10 площадью 1 906 кв. м с видом разрешенного использования «Благоустройство территории» из земель, находящихся в государственной или муниципальной собственности.

Образование земельного участка 29:22:071102:ЗУ14 площадью 556 кв. м с видом разрешенного использования «Улично-дорожная сеть» из земель, находящихся в государственной или муниципальной собственности.

Образование земельного участка 29:22:071102:ЗУ15 площадью 2 381 кв. м с видом разрешенного использования «Благоустройство территории» из земель, находящихся в государственной или муниципальной собственности.

Образование земельного участка 29:22:071102:ЗУ17 площадью 730 кв. м с видом разрешенного использования «Благоустройство территории» из земель, находящихся в государственной или муниципальной собственности.

Образование земельного участка 29:22:071102:ЗУ18 площадью 677 кв. м с видом разрешенного использования «Благоустройство территории» из земель, находящихся в государственной или муниципальной собственности.

Образование земельного участка 29:22:071102:ЗУ19 площадью 3 585 кв. м с видом разрешенного использования «Улично-дорожная сеть» из земель, находящихся в государственной или муниципальной собственности.

Образование земельного участка 29:22:071102:ЗУ20 площадью 320 кв. м с видом разрешенного использования «Благоустройство территории» из земель, находящихся в государственной или муниципальной собственности.

Образование земельного участка 29:22:071102:ЗУ21 площадью 2 260 кв. м с видом разрешенного использования «Благоустройство территории» из земель, находящихся в государственной или муниципальной собственности.

Образование земельного участка 29:22:071102:ЗУ22 площадью 394 кв. м с видом разрешенного использования «Благоустройство территории» из земель, находящихся в государственной или муниципальной собственности.

Каталог координат характерных точек границ образуемых земельных участков представлен в таблице № 4.

Таблица № 4

Проектируемый земельный участок, обозначение	Система координат МСК-29	
	Координаты	
	X	Y
29:22:071102:ЗУ1	647654,51	2527413,64
	647668,31	2527427,70
	647667,59	2527428,40
	647663,06	2527423,78
	647660,09	2527426,69
	647657,25	2527429,48
	647654,40	2527432,27
	647651,54	2527435,08
	647648,67	2527437,90
	647645,80	2527440,71
	647642,97	2527443,49
	647640,13	2527446,27
	647637,25	2527449,10
	647634,39	2527451,90
	647631,56	2527454,68
	647628,73	2527457,46
	647625,82	2527460,32
	647622,96	2527463,12
	647619,91	2527466,12
	647624,44	2527470,74
	647623,73	2527471,44
	647608,49	2527455,89
	647654,51	2527413,64
29:22:071102:ЗУ2	647764.62	2527345.81
	647774.17	2527358.42
	647768.26	2527362.89
	647763.03	2527355.59
	647757.24	2527360.12
	647753.28	2527354.61
29:22:071102:ЗУ3	647747.52	2527322.10
	647753.53	2527331.17
	647742.64	2527339.60
	647740.30	2527335.56
	647739.92	2527330.82
29:22:071102:ЗУ4	647763.03	2527355.59
	647768.26	2527362.89
	647757.44	2527371.10
	647743.26	2527352.51
	647743.68	2527348.09
	647737.81	2527338.81
	647734.21	2527337.04
	647739.92	2527330.82
	647740.30	2527335.56
	647742.64	2527339.60
	647747.76	2527347.53
	647753.28	2527354.61
	647757.24	2527360.12
29:22:071102:ЗУ5	647737.81	2527338.81
	647743.68	2527348.09
	647743.26	2527352.51
	647757.44	2527371.10
	647745.43	2527380.20
	647730.11	2527383.09
	647717.36	2527361.58
	647715.68	2527355.73
	647726.79	2527345.24
	647734.21	2527337.04
29:22:071102:ЗУ6	647745.43	2527380.20
	647789.55	2527447.40
	647708.13	2527499.74
	647665.10	2527528.73
	647656.24	2527514.35
	647685.32	2527495.13
	647700.63	2527494.86
	647707.43	2527494.74
	647759.19	2527461.57
	647775.64	2527450.67
	647778.57	2527447.06
	647779.72	2527443.36
	647779.79	2527441.09
	647779.03	2527438.46
	647747.82	2527391.75
	647746.07	2527389.64
	647743.19	2527388.02
	647741.34	2527387.89
	647727.54	2527396.99
	647723.70	2527391.08
	647727.09	2527385.84
	647713.80	2527363.43
	647710.18	2527360.93
	647715.68	2527355.73
	647717.36	2527361.58
	647730.11	2527383.09
29:22:071102:ЗУ7	647713.80	2527363.43
	647727.09	2527385.84
	647723.70	2527391.08
	647710.44	2527370.70
	647688.62	2527396.43
	647685.99	2527384.41
	647710.18	2527360.93
29:22:071102:ЗУ8	647709.50	2527428.49
	647708.60	2527429.13
	647711.07	2527432.86
	647705.14	2527436.07
	647677.14	2527393.17
	647685.99	2527384.41
	647688.62	2527396.43
29:22:071102:ЗУ10	647711,07	2527432,86
	647718,65	2527444,27
	647692,82	2527461,05
	647680,17	2527461,99
	647672,72	2527458,34
	647668,99	2527452,50
	647653,97	2527462,14
	647638,56	2527470,74
	647624,95	2527479,17
	647617,95	2527475,39
	647606,28	2527457,92
	647608,49	2527455,89
	647623,73	2527471,44
	647624,44	2527470,74
	647627,50	2527467,73
	647630,36	2527464,93
	647633,26	2527462,08
	647636,10	2527459,30
	647638,93	2527456,52
	647641,78	2527453,72
	647644,67	2527450,89
	647647,50	2527448,11
	647650,33	2527445,33
	647653,21	2527442,51
	647656,07	2527439,70
	647658,94	2527436,89
	647661,79	2527434,09
	647664,62	2527431,31
	647667,59	2527428,40
	647668,31	2527427,70
	647654,51	2527413,64
	647660,07	2527408,53
	647660,44	2527409,08
	647670,99	2527424,84
	647686,44	2527448,07
	647705,14	2527436,07
	647711,07	2527432,86
29:22:071102:ЗУ14	647644.49	2527534.30
	647648.29	2527540.04
	647583.03	2527583.95
	647579.12	2527577.82
	647588.87	2527571.33
29:22:071102:ЗУ15	647583.29	2527490.35
	647604.32	2527521.74
	647605.15	2527526.11
	647602.74	2527529.86
	647564.29	2527554.55
	647570.80	2527564.77
	647564.48	2527570.87
	647547.53	2527551.95
	647545.57	2527553.60
	647534.77	2527544.46
	647578.52	2527496.98
	647580.02	2527494.89
29:22:071102:ЗУ17	647570,80	2527564,77
	647579,12	2527577,82
	647583,03	2527583,95
	647553,41	2527603,87
	647542,34	2527591,13
	647564,48	2527570,87
	647570,80	2527564,77
29:22:071102:ЗУ18	647513.03	2527567.83
	647499.92	2527580.39
	647496.45	2527589.65
	647492.80	2527606.73
	647489.17	2527634.41
	647497.12	2527645.32
	647483.37	2527643.99
	647493.09	2527559.76
29:22:071102:ЗУ19	647747,52	2527322,10
	647739,92	2527330,82
	647734,21	2527337,04
	647726,79	2527345,24
	647715,68	2527355,73
	647710,18	2527360,93
	647685,99	2527384,41
	647677,14	2527393,17
	647660,44	2527409,08
	647660,07	2527408,53
	647654,51	2527413,64
	647608,49	2527455,89
	647606,28	2527457,92
	647598,55	2527469,22
	647583,29	2527490,35
	647580,02	2527494,89
	647578,52	2527496,98
	647534,77	2527544,46
	647516,46	2527564,55
	647513,03	2527567,83
	647493,09	2527559,76
	647493,93	2527552,42
	647508,30	2527557,71
	647530,57	2527539,15
	647562,17	2527506,48
	647570,12	2527497,10
	647575,01	2527489,86
	647580,58	2527477,03
	647579,41	2527472,08
	647583,01	2527466,32
	647588,73	2527471,45
	647597,38	2527461,94
	647596,19	2527460,86
	647610,84	2527446,59
	647606,14	2527440,59
	647618,93	2527428,04
	647618,96	2527427,87
	647619,43	2527425,59
	647621,50	2527423,89
	647621,77	2527423,71
	647625,16	2527427,81
	647636,12	2527416,99
	647653,24	2527400,11
	647683,05	2527370,71
	647687,13	2527366,69
	647691,42	2527361,19
	647707,26	2527340,94
	647709,90	2527337,57
	647729,70	2527322,70
	647742,04	2527313,83
	647747,52	2527322,10
29:22:071102:ЗУ20	647501.05	2527331.75
	647493.24	2527340.15
	647492.17	2527394.04
	647496.78	2527393.69
	647497.01	2527396.36
	647500.09	2527396.30
	647500.05	2527405.74
	647491.81	2527406.53
	647491.36	2527400.10
	647489.99	2527325.54
	647493.67	2527321.07
	647493.18	2527323.60
29:22:071102:ЗУ21	647582.93	2527416.55
	647606.14	2527440.59
	647610.84	2527446.59
	647596.19	2527460.86
	647591.66	2527456.82
	647583.01	2527466.32
	647579.41	2527472.08
	647577.17	2527454.34
	647546.53	2527438.10
	647548.53	2527434.39
	647545.69	2527429.42
	647552.04	2527410.14
	647557.09	2527402.94
	647563.54	2527396.47
29:22:071102:ЗУ22	647717.54	2527306.89
	647729.70	2527322.70
	647709.90	2527337.57
	647701.03	2527325.46
	647716.56	2527312.82
	647716.38	2527312.06
	647715.58	2527308.66

1.3. Вид разрешенного использования образуемых земельных участков в соответствии с проектом планировки территории

Виды разрешенного использования образуемых земельных участков в соответствии с проектом планировки территории представлены в таблице № 5.

Таблица № 5

Проектируемый земельный участок, обозначение	Проектный вид разрешенного использования
29:22:071102:ЗУ1	Земельные участки (территории) общего пользования
29:22:071102:ЗУ2	Благоустройство территории
29:22:071102:ЗУ3	Благоустройство территории
29:22:071102:ЗУ4	Улично-дорожная сеть
29:22:071102:ЗУ5	Благоустройство территории
29:22:071102:ЗУ6	Улично-дорожная сеть
29:22:071102:ЗУ7	Благоустройство территории
29:22:071102:ЗУ8	Улично-дорожная сеть

Проектируемый земельный участок, обозначение	Проектный вид разрешенного использования
29:22:071102:ЗУ9	Многоэтажная жилая застройка (высотная застройка)
29:22:071102:ЗУ10	Благоустройство территории
29:22:071102:ЗУ11	Многоэтажная жилая застройка (высотная застройка)
29:22:071102:ЗУ12	Коммунальное обслуживание
29:22:071102:ЗУ13	Многоэтажная жилая застройка (высотная застройка)
29:22:071102:ЗУ14	Улично-дорожная сеть
29:22:071102:ЗУ15	Благоустройство территории
29:22:071102:ЗУ16	Для индивидуального жилищного строительства
29:22:071102:ЗУ17	Благоустройство территории
29:22:071102:ЗУ18	Благоустройство территории
29:22:071102:ЗУ19	Улично-дорожная сеть
29:22:071102:ЗУ20	Благоустройство территории
29:22:071102:ЗУ21	Благоустройство территории
29:22:071102:ЗУ22	Благоустройство территории

1.4. Целевое назначение лесов, вид (виды) разрешенного использования лесного участка, количественные и качественные характеристики лесного участка, сведения о нахождении лесного участка в границах особо защитных участков лесов

Информация о целевом назначении лесов, виде разрешенного использования лесного участка, количественные и качественные характеристики лесного участка, сведения о нахождении лесного участка в границах особо защитных участков лесов в данном проекте не отображается в связи с отсутствием в границах проектирования лесных участков.

1.5. Сведения о границах территории, в отношении которой утвержден проект межевания, содержащие перечень координат характерных точек этих границ в системе координат, используемой для ведения Единого государственного реестра недвижимости

Сведения о границах территории, в отношении которой утвержден проект межевания, содержащие перечень координат характерных точек этих границ в системе координат, используемой для ведения Единого государственного реестра недвижимости, приведены в таблице № 6. Координаты характерных точек границ территории, в отношении которой утвержден проект межевания, определяются в соответствии с требованиями к точности определения координат характерных точек границ, установленных в соответствии с Градостроительным кодексом Российской Федерации для территориальных зон.

Таблица № 6

Номер точки	Система координат МСК-29	
	Координаты	
	X	Y
1	647824.57	2527424.90
2	647708.13	2527499.74
3	647654.49	2527535.88
4	647533.34	2527621.52
5	647497.10	2527645.45
6	647483.37	2527643.99
7	647493.93	2527552.42
8	647508.30	2527557.71
9	647530.54	2527539.54
10	647562.14	2527506.87
11	647570.09	2527497.49
12	647574.98	2527490.24
13	647580.55	2527477.42
14	647580.58	2527477.03
15	647579.41	2527472.08
16	647577.17	2527454.34
17	647546.53	2527438.10
18	647548.53	2527434.39
19	647545.69	2527429.42
20	647500.05	2527405.74
21	647491.81	2527406.53
22	647491.36	2527400.10
23	647489.99	2527325.54
24	647493.67	2527321.07
25	647498.77	2527312.24
26	647537.12	2527247.66
27	647546.95	2527230.59
28	647547.28	2527224.25
29	647551.40	2527217.33
30	647595.10	2527143.94
31	647596.92	2527141.42
32	647619.23	2527164.40
33	647671.37	2527223.42
34	647679.39	2527232.23
35	647683.60	2527237.44
36	647698.00	2527255.24
37	647721.34	2527284.08
38	647725.18	2527288.83
39	647730.37	2527295.23
40	647730.00	2527296.00
41	647741.26	2527310.42
42	647741.47	2527310.71
43	647741.49	2527310.74
44	647742.08	2527313.89
45	647753.53	2527331.17
46	647756.29	2527334.83
47	647758.05	2527333.54
48	647763.93	2527341.03
49	647762.07	2527342.43
50	647764.62	2527345.81
51	647774.17	2527358.42
52	647795.00	2527385.92

2. Чертежи межевания территории

Графическая часть основной части проекта межевания территории представлена в приложении к настоящему проекту межевания территории и включает в себя чертеж, на котором отображены:

границы существующих элементов планировочной структуры;

красные линии, утвержденные в составе проекта планировки территории;

линии отступа от красных линий в целях определения мест допустимого размещения зданий, строений, сооружений (в соответствии с Правилами землепользования и застройки городского округа «Город Архангельск»);

границы образуемых и изменяемых земельных участков, условные номера образуемых земельных участков;

границы публичных сервитутов (29:22-6.757 – публичный сервитут «ВЛ-0,4КВ ТП-157 2,01КМ»; 29:22-6.939 – публичный сервитут «размещение объекта тепловых сетей (теплотрасса от ТК-55-23-3 до ГЗУ по проспекту Ленинградский, д.322-324)»; 29:22-6.942 – публичный сервитут объекта электросетевого хозяйства «ВЛ-04 ПОС.ПУШКИНСКИЙ»; 29:22-6.1461 – публичный сервитут объекта электросетевого хозяйства «ВЛ-6 373 КВ 1,1»).

ПРИЛОЖЕНИЕ
к проекту внесения изменений в проект
межевания территории городского округа
«Город Архангельск» в границах
ул. Воронина В.И., ул. Почтовый тракт,
просп. Ленинградского и ул. Русанова
площадью 8,2204 га

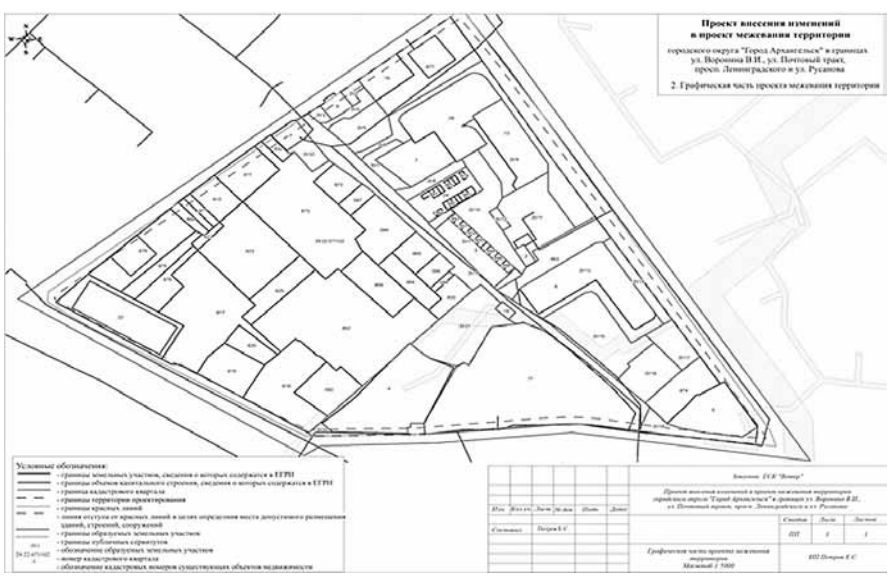

АДМИНИСТРАЦИЯ ГОРОДСКОГО ОКРУГА
«ГОРОД АРХАНГЕЛЬСК»

П О С Т А Н О В Л Е Н И Е

от 28 мая 2025 г. № 883

Об утверждении Правил предоставления в 2025 году из городского бюджета субсидий обществу с ограниченной ответственностью «Ремонтно-строительная компания «Метелица+», осуществляющему управление многоквартирными домами № 17 по ул. Полярной и № 16, корп. 2 по ул. Адмирала Кузнецова в городском округе «Город Архангельск», на реализацию инициативных проектов в рамках регионального проекта «Комфортное Поморье»

В соответствии со статьей 78 Бюджетного кодекса Российской Федерации и подразделом 2.4 раздела 2 Положения о бюджетном процессе в городском округе «Город Архангельск», утвержденного решением Архангельского городского Совета депутатов от 17 декабря 2008 года № 807, Перечнем инициативных проектов – победителей отбора регионального проекта «Комфортное Поморье», утвержденным постановлением Администрации городского округа «Город Архангельск» от 13 декабря 2024 года № 2027 (с изменениями), Администрация городского округа «Город Архангельск» **постановляет**:

1. Утвердить прилагаемые Правила предоставления в 2025 году из городского бюджета субсидий обществу с ограниченной ответственностью «Ремонтно-строительная компания «Метелица+», осуществляющему управление многоквартирными домами № 17 по ул. Полярной и № 16, корп. 2 по ул. Адмирала Кузнецова в городском округе «Город Архангельск», на реализацию инициативных проектов в рамках регионального проекта «Комфортное Поморье».

2. Опубликовать постановление в газете «Архангельск – Город воинской славы» и на официальном информационном интернет-портале городского округа «Город Архангельск».

Глава городского округа
«Город Архангельск» **Д.А. Морев**

УТВЕРЖДЕНЫ
постановлением Администрации
городского округа
«Город Архангельск»
от 28 мая 2025 г. № 883

ПРАВИЛА
предоставления в 2025 году из городского бюджета субсидий обществу с ограниченной ответственностью «Ремонтно-строительная компания «Метелица+», осуществляющему управление многоквартирными домами № 17 по ул. Полярной и № 16, корп. 2 по ул. Адмирала Кузнецова в городском округе «Город Архангельск», на реализацию инициативных проектов в рамках регионального проекта «Комфортное Поморье»

I. Общие положения

1. Настоящие Правила устанавливают порядок и условия предоставления в 2025 году из городского бюджета субсидий обществу с ограниченной ответственностью «Ремонтно-строительная компания «Метелица+», осуществляющему управление многоквартирными домами № 17 по ул. Полярной и № 16, корп. 2 по ул. Адмирала Кузнецова в городском округе «Город Архангельск», на реализацию инициативных проектов в рамках регионального проекта «Комфортное Поморье» (далее соответственно – многоквартирные дома, управляющая организация, субсидия), а также определяют порядок возврата субсидий.

2. Субсидии предоставляются управляющей организации в рамках подпрограммы «Развитие городского хозяйства на территории городского округа «Город Архангельск» муниципальной программы «Комплексное развитие территории городского округа «Город Архангельск», утвержденной постановлением Администрации муниципального образования «Город Архангельск» от 24 октября 2019 года № 1711, в целях возмещения фактических и документально подтвержденных затрат на выполнение работ, оказание услуг, связанных с реализацией инициативных проектов в рамках регионального проекта «Комфортное Поморье» на территории соответствующих многоквартирных домов, указанных в приложении № 1 к настоящим Правилам (далее – инициативные проекты).

3. Предоставление субсидий осуществляется в пределах бюджетных ассигнований, предусмотренных в городском бюджете на 2025 год и на плановый период 2026 и 2027 годов, и лимитов бюджетных обязательств, доведенных до департамента городского хозяйства Администрации городского округа «Город Архангельск» (далее – департамент городского хозяйства), как главного распорядителя средств городского бюджета на цели, указанные в пункте 2 настоящих Правил.

4. Информация о субсидиях размещается на едином портале бюджетной системы Российской Федерации в информационно-телекоммуникационной сети «Интернет» (в разделе единого портала) в порядке, установленном Министерством финансов Российской Федерации.

II. Условия и порядок предоставления субсидий

5. Условиями предоставления субсидий являются:

а) выполнение управляющей организацией мероприятий, направленных на реализацию инициативных проектов;

б) использование управляющей организацией субсидий на цели, указанные в пункте 2 настоящих Правил;

в) соответствие управляющей организации требованиям, установленным пунктом 8 настоящих Правил;

г) представление управляющей организацией документов, содержащих достоверные сведения;

д) ведение управляющей организацией раздельного бухгалтерского учета затрат, связанных с проведением мероприятий по реализации инициативных проектов (отдельно по каждому инициативному проекту), и иным осуществляемым видам деятельности;

е) согласие управляющей организации на осуществление департаментом городского хозяйства проверок соблюдения управляющей организацией условий и порядка предоставления субсидий, а также проверок контрольно-ревизионным управлением Администрации городского округа «Город Архангельск», контрольно-счетной палатой городского округа «Город Архангельск» (далее – органы муниципального финансового контроля) в соответствии со статьями 268.1 и 269.2 Бюджетного кодекса Российской Федерации.

6. Предоставление управляющей организации субсидий осуществляется в соответствии с соглашениями о предоставлении субсидий, заключенными департаментом городского хозяйства с управляющей организацией в пределах лимитов бюджетных обязательств, доведенных до департамента городского хозяйства на цели, указанные в пункте 2 настоящих Правил, (далее – лимиты бюджетных обязательств).

Соглашение о предоставлении субсидий, дополнительное соглашение, предусматривающее внесение изменений в соглашение о предоставлении субсидий, или дополнительное соглашение о расторжении соглашения о предоставлении субсидий заключаются департаментом городского хозяйства с управляющей организацией в соответствии с типовой формой, установленной департаментом финансов Администрации городского округа «Город Архангельск».

7. Для заключения соглашения о предоставлении субсидий управляющая организация направляет в департамент городского хозяйства заявление о заключении соглашения о предоставлении субсидии (далее – заявление) согласно приложению № 2 к настоящим Правилам (отдельно по каждому инициативному проекту).

Заявление должно быть подписано руководителем управляющей организации или лицом, имеющим право действовать от имени управляющей организации в соответствии с действующим законодательством Российской Федерации (далее – руководитель) и скреплено печатью управляющей организации.

К заявлению прилагаются следующие документы:

а) ведомость видов и объемов работ (дефектная ведомость);

б) сметная документация на выполнение работ, оказание услуг, связанных с реализацией инициативного проекта, получившая положительное заключение о проверке достоверности сметной стоимости объекта (далее – смета);

в) решение (копия решения) общего собрания собственников помещений в многоквартирном доме о реализации инициативного проекта;

г) соглашение о финансовом, трудовом и (или) имущественном участии заинтересованных лиц в реализации инициативного проекта с департаментом городского хозяйства в размере не менее 5 процентов от общего планируемого объема затрат по смете;

д) проектная документация (при наличии).

Копии документов должны быть заверены в установленном законодательством Российской Федерации порядке.

Департамент городского хозяйства осуществляет прием заявлений по адресу: 163000, г. Архангельск, просп. Троицкий, д. 60, каб. 410. Время приема заявлений: с 9 до 16 часов московского времени (перерыв с 12 часов 30 минут до 13 часов 30 минут) с понедельника по пятницу, суббота и воскресенье – выходные дни. Телефон для справок: (8182) 607-412.

8. По состоянию на дату подачи заявления управляющая организация должна соответствовать следующим требованиям:

а) управляющая организация не получает средства из городского бюджета в соответствии с иными муниципальными правовыми актами городского округа «Город Архангельск» на цели, указанные в пункте 2 настоящих Правил;

б) управляющая организация не имеет просроченной задолженности по возврату в городской бюджет иных субсидий, бюджетных инвестиций, а также иной просроченной (неурегулированной) задолженности по денежным обязательствам перед городским округом «Город Архангельск»;

в) управляющая организация не находится в процессе реорганизации (за исключением реорганизации в форме присоединения к организации другого юридического лица), ликвидации, в отношении нее не введена процедура банкротства, деятельность не приостановлена в порядке, предусмотренном законодательством Российской Федерации;

г) управляющая организация не является иностранным юридическим лицом, в том числе местом регистрации которого является государство или территория, включенные в утвержденный Министерством финансов Российской Федерации перечень государств и территорий, используемых для промежуточного (офшорного) владения активами в Российской Федерации (далее – офшорные компании), а также российским юридическим лицом, в уставном (складочном) капитале которого доля прямого или косвенного (через третьих лиц) участия офшорных компаний в совокупности превышает 25 процентов (если иное не предусмотрено законодательством Российской Федерации). При расчете доли участия офшорных компаний в капитале российских юридических лиц не учитывается прямое и (или) косвенное участие офшорных компаний в капитале публичных акционерных обществ (в том числе со статусом международной компании), акции которых обращаются на организованных торгах в Российской Федерации, а также косвенное участие офшорных компаний в капитале других российских юридических лиц, реализованное через участие в капитале указанных публичных акционерных обществ;

д) управляющая организация не находится в перечне организаций и физических лиц, в отношении которых имеются сведения об их причастности к экстремистской деятельности или терроризму;

е) управляющая организация не находится в составляемых в рамках реализации полномочий, предусмотренных главой VII Устава ООН, Советом Безопасности ООН или органами, специально созданными решениями Совета Безопасности ООН, перечнях организаций и физических лиц, связанных с террористическими организациями и террористами или с распространением оружия массового уничтожения;

ж) управляющая организация не является иностранным агентом в соответствии с Федеральным законом «О контроле за деятельностью лиц, находящихся под иностранным влиянием».

9. Департамент городского хозяйства в срок не позднее семи рабочих дней со дня поступления документов, указанных в пункте 7 настоящих Правил, осуществляет их проверку и проверку соответствия управляющей организации требованиям, установленным пунктом 8 настоящих Правил, путем получения:

а) информации от департамента муниципального имущества Администрации городского округа «Город Архангельск» об отсутствии просроченной задолженности по арендной плате за земельные участки, находящиеся в муниципальной собственности городского округа «Город Архангельск», за земельные участки, государственная собственность на которые не разграничена, расположенные на территории городского округа «Город Архангельск», и арендной плате за муниципальное имущество;

б) сведений об управляющей организации из Единого государственного реестра юридических лиц;

в) информации с официальных специализированных ресурсов в информационно-телекоммуникационной сети «Интернет» «Вестник государственной регистрации» (vestnik-gosreg.ru), «Картотека арбитражных дел» (kad.arbitr.ru), «Банк данных исполнительных производств» (fssprus.ru) и официальных информационных ресурсов в информационно-телекоммуникационной сети «Интернет» федеральных судов общей юрисдикции для установления факта нахождения управляющей организации в процессе реорганизации (за исключением реорганизации в форме присоединения к организации другого юридического лица), ликвидации, введения в отношении нее процедуры банкротства, приостановки деятельности управляющей организации в порядке, предусмотренном законодательством Российской Федерации.

Соответствие требованиям, указанным в подпунктах «г» – «ж» пункта 8 настоящих Правил, управляющая организация подтверждает в заявлении. Ответственность за достоверность сведений, содержащихся в заявлении, несет управляющая организация.

В случае представления управляющей организацией заявления и документов, указанных в пункте 7 настоящих Правил, не в полном объеме и (или) не соответствующих требованиям, определенным пунктом 7 настоящих Правил, выявления при рассмотрении документов, указанных в пункте 7 настоящих Правил, недостоверной информации, а также в случае несоответствия управляющей организации требованиям, установленным пунктом 8 настоящих Правил, (далее – нарушения) департамент городского хозяйства в течение одного рабочего дня со дня окончания проверки письменно уведомляет управляющую организацию (по почте заказным письмом с уведомлением о вручении или иным способом, свидетельствующим о получении управляющей организацией такого уведомления) об отказе в заключении соглашения о предоставлении ей субсидии с указанием причины отказа. При этом представленные управляющей организацией документы возврату не подлежат.

В случае если в ходе проверки документов, указанных в пункте 7 настоящих Правил, имеются замечания (неточности, в том числе ошибки), департамент городского хозяйства в течение одного рабочего дня со дня окончания срока проверки документов возвращает их управляющей организации на доработку с указанием причины возврата. В течение двух рабочих дней со дня их получения управляющая организация дорабатывает документы и представляет их в департамент городского хозяйства.

При отсутствии нарушений и замечаний департаментом городского хозяйства с управляющей организацией заключается соглашение (соглашения) о предоставлении субсидии.

При этом предельные размеры предоставляемых управляющей организации субсидий, включаемые в соглашения о предоставлении субсидий, определяются на основании заявления управляющей организации в пределах лимитов бюджетных обязательств и не должны превышать стоимость работ по реализации инициативного проекта, определенную сметой.

В соглашение о предоставлении субсидии в обязательном порядке включается условие о согласовании новых условий соглашения о предоставлении субсидии или о расторжении соглашения о предоставлении субсидии при недостижении согласия по новым условиям в случае уменьшения департаменту городского хозяйства ранее доведенных лимитов бюджетных обязательств, приводящего к невозможности предоставления субсидий в размере, определенном в соглашении о предоставлении субсидии.

В случае реорганизации управляющей организации в форме слияния, присоединения или преобразования в соглашение о предоставлении субсидии вносятся изменения путем заключения дополнительного соглашения к соглашению о предоставлении субсидии в части перемены лица в обязательстве с указанием в соглашении юридического лица, являющегося правопреемником.

10. Предоставление управляющей организации субсидий осуществляется на основании следующих документов:

а) заверенных руководителем и главным бухгалтером и скрепленных печатью управляющей организации (при наличии печати) копий:

договоров (соглашений) с подрядными организациями на выполнение работ, оказание услуг, связанных с реализацией инициативного проекта;

договора на осуществление технического контроля за выполнением работ, связанных с реализацией инициативного проекта;

актов о приемке управляющей организацией товаров (работ, услуг), актов о приемке выполненных работ (форма № КС-2), справок о стоимости выполненных работ и затрат (форма № КС-3), счетов, счетов-фактур на выполнение работ (оказание услуг); накладных, счетов или счетов-фактур на приобретение материалов, связанных с реализацией инициативного проекта;

исполнительной документации по реализации инициативного проекта (общий журнал работ, акты освидетельствования скрытых работ, исполнительные схемы, документы, подтверждающие качество материалов и оборудования (паспорта, сертификаты, декларации, заключения) и (или) иные документы);

документов, подтверждающих финансовое, трудовое и (или) имущественное участие заинтересованных лиц в реализации инициативного проекта в размере не менее 5 процентов от общего планируемого объема затрат по смете;

б) реквизитов расчетного или корреспондентского счета управляющей организации, открытого в учреждении Центрального банка Российской Федерации или кредитной организации для перечисления субсидии;

в) расчета размера предоставляемых субсидий согласно приложению № 3 к настоящим Правилам (отдельно по каждому инициативному проекту);

г) акта приемки выполненных работ (оказанных услуг), связанных с реализацией инициативного проекта, по форме согласно приложению № 4 к настоящим Правилам (отдельно по каждому инициативному проекту).

Управляющая организация представляет документы, указанные в настоящем пункте, не позднее 10 сентября 2025 года.

Департамент городского хозяйства вправе установить в соглашении о предоставлении субсидии сроки и формы представления управляющей организацией дополнительной отчетности.

11. Департамент городского хозяйства в течение десяти рабочих дней со дня получения от управляющей организации документов, указанных в пункте 10 настоящих Правил, осуществляет их проверку.

При наличии замечаний департамент городского хозяйства возвращает полученные документы управляющей организации на доработку с указанием причины возврата. Управляющая организация в течение пяти рабочих дней со дня их получения дорабатывает документы и представляет их в департамент городского хозяйства.

При отсутствии замечаний директор департамента городского хозяйства согласовывает расчет размера предоставляемой субсидии.

В случае непредставления (представления не в полном объеме) управляющей организацией документов, указанных в пункте 10 настоящих Правил, и (или) с нарушением срока их представления, и (или) не соответствующих требованиям, определенным пунктом 10 настоящих Правил, и (или) представления управляющей организацией недостоверной информации департамент городского хозяйства письменно уведомляет управляющую организацию (по почте заказным письмом с уведомлением о вручении или иным способом, свидетельствующим о получении управляющей организацией такого уведомления) об отказе в предоставлении субсидии с указанием причины отказа.

12. Субсидия перечисляется в течение 10 рабочих дней со дня согласования директором департамента городского хозяйства расчета размера предоставляемой субсидии в установленном порядке на расчетный или корреспондентский счет управляющей организации, открытый в учреждении Центрального банка Российской Федерации или кредитной организации для перечисления субсидии.

13. Результатом предоставления субсидии является реализация мероприятий в рамках инициативного проекта.

Характеристикой, необходимой для достижения результата предоставления субсидии, значение которого устанавливается в соглашении о предоставлении субсидии, является реализованный в 2025 году инициативный проект.

III. Осуществление контроля за соблюдением условий и порядка предоставления субсидий

14. Департамент городского хозяйства проводит проверку соблюдения управляющей организацией условий и порядка предоставления субсидий, в том числе в части достижения результата их предоставления, установленного в пункте 13 настоящих Правил.

Органы муниципального финансового контроля проводят проверки управляющей организации в соответствии со статьями 268.1 и 269.2 Бюджетного кодекса Российской Федерации.

15. В случае установления по результатам проверок фактов нарушений условий предоставления субсидий, установленных пунктом 5 настоящих Правил, а также недостижения результата, характеристики, указанных в пункте 13 настоящих Правил, предоставленные субсидии подлежат возврату путем их перечисления в доход городского бюджета в соответствии с бюджетным законодательством Российской Федерации:

в течение 30 календарных дней со дня получения требования от департамента городского хозяйства;

в сроки, определенные органами муниципального финансового контроля в требовании.

При неисполнении управляющей организацией требования о возврате средств субсидии в добровольном порядке Администрацией городского округа «Город Архангельск» предпринимаются меры по взысканию их в судебном порядке в сроки, установленные законодательством Российской Федерации.

ПРИЛОЖЕНИЕ № 1
к Правилам предоставления в 2025 году
из городского бюджета субсидий обществу
с ограниченной ответственностью
«Ремонтно-строительная компания «Метелица+»,
осуществляющему управление многоквартирными
домами № 17 по ул. Полярной и № 16, корп. 2
по ул. Адмирала Кузнецова в городском округе
«Город Архангельск», на реализацию инициативных
проектов в рамках регионального проекта «Комфортное Поморье»

ПЕРЕЧЕНЬ
инициативных проектов, реализуемых на территории многоквартирных домов

№ п/п	Адрес многоквартирного дома, на территории которого реализуется инициативный проект	Название инициативного проекта
1	г. Архангельск, ул. Адмирала Кузнецова, д. 16, корп. 2	"Дорога к дому"
2	г. Архангельск, ул. Полярная, д. 17	"Путь домой"

ПРИЛОЖЕНИЕ № 2
к Правилам предоставления в 2025 году
из городского бюджета субсидий обществу
с ограниченной ответственностью
«Ремонтно-строительная компания «Метелица+»,
осуществляющему управление многоквартирными
домами № 17 по ул. Полярной и № 16, корп. 2
по ул. Адмирала Кузнецова в городском округе
«Город Архангельск», на реализацию инициативных
проектов в рамках регионального проекта «Комфортное Поморье»

ЗАЯВЛЕНИЕ
о предоставлении субсидии

Прошу предоставить _____,
(наименование управляющей организации)
в лице _____,
(руководитель (уполномоченное лицо) управляющей организации)
субсидию на реализацию инициативного проекта «_____» в рамках регионального проекта «Комфортное Поморье» в размере _____ рублей.

Настоящим заявлением подтверждаю отсутствие неисполненной обязанности по уплате налогов, сборов, страховых взносов, пеней, штрафов, процентов, подлежащих уплате в соответствии с законодательством Российской Федерации о налогах и сборах; отсутствие просроченной задолженности по возврату в городской бюджет, а также иной просроченной (неурегулированной) задолженности по денежным обязательствам перед городским бюджетом; а также, что _____ _____
(наименование управляющей организации):

а) не находится в процессе реорганизации, ликвидации, в отношении _____ _____
(наименование управляющей организации)
не введена процедура банкротства и деятельность не приостановлена в порядке, предусмотренном законодательством Российской Федерации;

б) не является иностранным юридическим лицом, в том числе местом регистрации которого является государство или территория, включенные в утвержденный Министерством финансов Российской Федерации перечень государств и территорий, используемых для промежуточного (офшорного) владения активами в Российской Федерации (далее – офшорные компании), а также российскими юридическими лицом, в уставном (складочном) капитале которого доля прямого или косвенного (через третьих лиц) участия офшорных компаний в совокупности превышает 25 процентов (если иное не предусмотрено законодательством Российской Федерации). При расчете доли участия офшорных компаний в капитале российских юридических лиц не учитывается прямое и (или) косвенное участие офшорных компаний в капитале публичных акционерных обществ (в том числе со статусом международной компании), акции которых обращаются на организованных торгах в Российской Федерации, а также косвенное участие офшорных компаний в капитале других российских юридических лиц, реализованное через участие в капитале указанных публичных акционерных обществ;

в) не находится в перечне организаций и физических лиц, в отношении которых имеются сведения об их причастности к экстремистской деятельности или терроризму;

г) не находится в составляемых в рамках реализации полномочий, предусмотренных главой VII Устава ООН, Советом Безопасности ООН или органами, специально созданными решениями Совета Безопасности ООН, перечнях организаций и физических лиц, связанных с террористическими организациями и террористами или с распространением оружия массового уничтожения;

д) не является иностранным агентом в соответствии с Федеральным законом «О контроле за деятельностью лиц, находящихся под иностранным влиянием».

Достоверность представленных сведений гарантирую.

Приложение:
1.
2.
3.

Руководитель (уполномоченное лицо)
управляющей организации _____ _____
(подпись) (расшифровка подписи)

Дата _____

М.П.

ПРИЛОЖЕНИЕ № 3
к Правилам предоставления в 2025 году
из городского бюджета субсидий обществу
с ограниченной ответственностью
«Ремонтно-строительная компания «Метелица+»,
осуществляющему управление многоквартирными
домами № 17 по ул. Полярной и № 16, корп. 2
по ул. Адмирала Кузнецова в городском округе
«Город Архангельск», на реализацию инициативных
проектов в рамках регионального проекта «Комфортное Поморье»

РАСЧЕТ
размера предоставляемой субсидии

_____
(наименование управляющей организации)
_____
(адрес многоквартирного дома, наименование инициативного проекта)

Стоимость работ (услуг), направленных на реализацию инициативного проекта в соответствии со сметой, руб.	Фактические затраты на реализацию инициативного проекта			Размер субсидии, включенный в соглашение о предоставлении субсидии, руб.	Размер субсидии, подлежащий возмещению, руб.
	Всего, в том числе: руб.	затраты на трудовое и (или) имущественное участие заинтересованных лиц, руб.	затраты без учета трудового и (или) имущественного участия заинтересованных лиц, руб.		
1	2	3	4 = (гр.2 – гр.3)	5	6

Примечание: Данные графы 6 определяются как наименьшее значение из сумм, указанных в графах 1, 4 и 5.

Руководитель (уполномоченное лицо)
управляющей организации _____ _____
(подпись) (расшифровка подписи)
М.П.
«___» _____ _____ г.

Согласовано:
Директор департамента
городского хозяйства
Администрации городского
округа «Город Архангельск» _____ _____
(подпись) (расшифровка подписи)
«___» _____ _____ г.

ПРИЛОЖЕНИЕ № 4
к Правилам предоставления в 2025 году
из городского бюджета субсидий обществу
с ограниченной ответственностью
«Ремонтно-строительная компания «Метелица+»,
осуществляющему управление многоквартирными
домами № 17 по ул. Полярной и № 16, корп. 2
по ул. Адмирала Кузнецова в городском округе
«Город Архангельск», на реализацию инициативных
проектов в рамках регионального проекта «Комфортное Поморье»

АКТ ПРИЕМКИ

г. Архангельск «____» _____ 20___ г.

Комиссия в составе:

Представители управляющей организации_____

Представители подрядной организации_____

Представители организации, осуществляющей технический контроль за выполнением работ, связанных с реализацией инициативного проекта_____

Представители администрации _____ территориального округа Администрации городского округа "Город Архангельск"_____

Представители департамента городского хозяйства Администрации городского округа "Город Архангельск"_____

Представители …_____

На основании визуального осмотра установила:
Управляющая организация _____ реализовала инициативный проект "_____ _____" в рамках соглашения о предоставлении в 2025 году из городского бюджета субсидии управляющей организации, осуществляющей управление многоквартирным домом _____ в городском округе "Город Архангельск", на реализацию инициативного проекта "_____" в рамках регионального проекта "Комфортное Поморье" от _____ №_____.

Члены комиссии: _____ _____
(подпись) (расшифровка подписи)

Согласовано:

Директор департамента
городского хозяйства
Администрации городского
округа «Город Архангельск» _____ _____
(подпись) (расшифровка подписи)
«____» _____ 20___ г.

АДМИНИСТРАЦИЯ ГОРОДСКОГО ОКРУГА «ГОРОД АРХАНГЕЛЬСК»

П О С Т А Н О В Л Е Н И Е

от 28 мая 2025 г. № 876

Об утверждении карты-схемы границ прилегающих территорий

В соответствии с областным законом от 23 сентября 2004 года № 259-внеоч.-ОЗ «О реализации государственных полномочий Архангельской области в сфере правового регулирования организации и осуществления местного самоуправления», разделом 15 Правил благоустройства городского округа «Город Архангельск», утвержденных решением Архангельской городской Думы от 25 октября 2017 года № 581, Администрация городского округа «Город Архангельск» **постановляет**:

1. Утвердить прилагаемую карту-схему границ прилегающих территорий нежилого здания, расположенного по адресу: Российская Федерация, Архангельская область, городской округ «Город Архангельск», город Архангельск, улица Воскресенская, дом 95, корпус 1, строение 1 (кадастровый номер объекта капитального строительства 29:22:040613:5071).
2. Собственникам и (или) иным законным владельцам зданий, строений, сооружений, земельных участков, указанных в пункте 1 настоящего постановления, принимать участие, в том числе финансовое, в содержании прилегающих территорий.
3. Опубликовать постановление в газете «Архангельск – Город воинской славы» и на официальном информационном интернет-портале городского округа «Город Архангельск» в течение 10 календарных дней со дня подписания постановления.
4. Контроль за исполнением настоящего постановления возложить на главу администрации Октябрьского территориального округа Администрации городского округа «Город Архангельск» Калинина А.А.
5. Настоящее постановление вступает в силу по истечении 30 календарных дней со дня его подписания.

Глава городского округа «Город Архангельск» **Д.А. Морев**

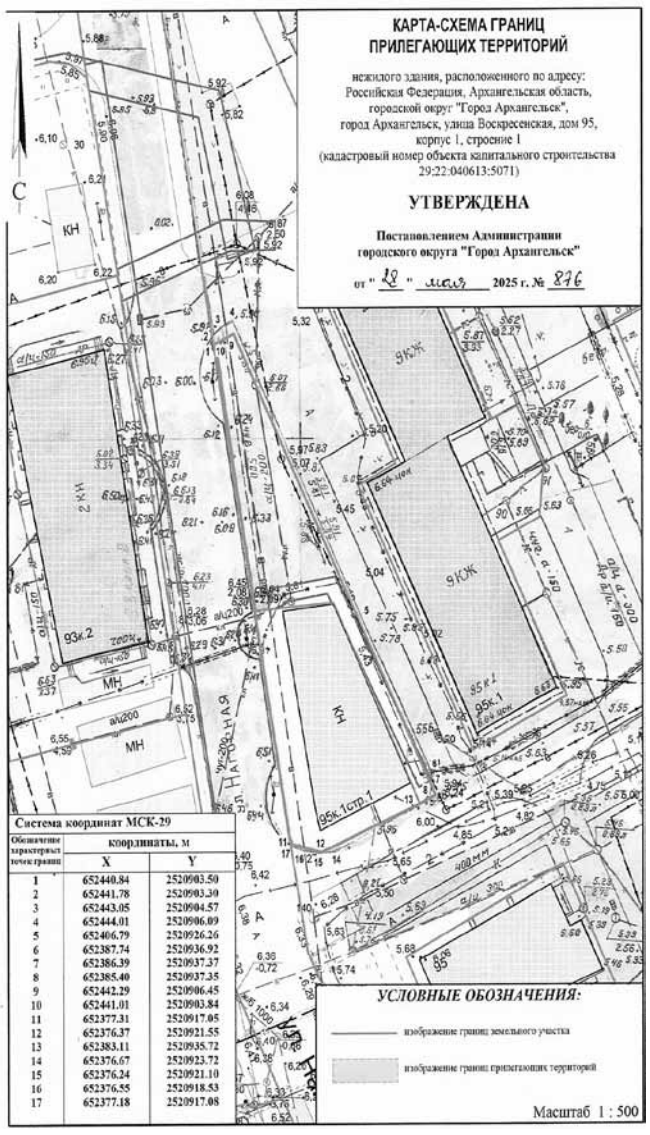

АДМИНИСТРАЦИЯ ГОРОДСКОГО ОКРУГА «ГОРОД АРХАНГЕЛЬСК»

П О С Т А Н О В Л Е Н И Е

от 28 мая 2025 г. № 877

Об утверждении карты-схемы границ прилегающих территорий

В соответствии с областным законом от 23 сентября 2004 года № 259-внеоч.-ОЗ «О реализации государственных полномочий Архангельской области в сфере правового регулирования организации и осуществления местного самоуправления», разделом 15 Правил благоустройства городского округа «Город Архангельск», утвержденных решением Архангельской городской Думы от 25 октября 2017 года № 581, Администрация городского округа «Город Архангельск» **постановляет**:

1. Утвердить прилагаемую карту-схему границ прилегающих территорий нежилого здания, расположенного по адресу: Российская Федерация, Архангельская область, городской округ «Город Архангельск», город Архангельск, улица Комсомольская, дом 59 (кадастровый номер объекта капитального строительства 29:22:040710:39).
2. Собственникам и (или) иным законным владельцам зданий, строений, сооружений, земельных участков, указанных в пункте 1 настоящего постановления, принимать участие, в том числе финансовое, в содержании прилегающих территорий.
3. Опубликовать постановление в газете «Архангельск – Город воинской славы» и на официальном информационном интернет-портале городского округа «Город Архангельск» в течение 10 календарных дней со дня подписания постановления.
4. Контроль за исполнением настоящего постановления возложить на главу администрации Октябрьского территориального округа Администрации городского округа «Город Архангельск» Калинина А.А.
5. Настоящее постановление вступает в силу по истечении 30 календарных дней со дня его подписания.

Глава городского округа «Город Архангельск» **Д.А. Морев**

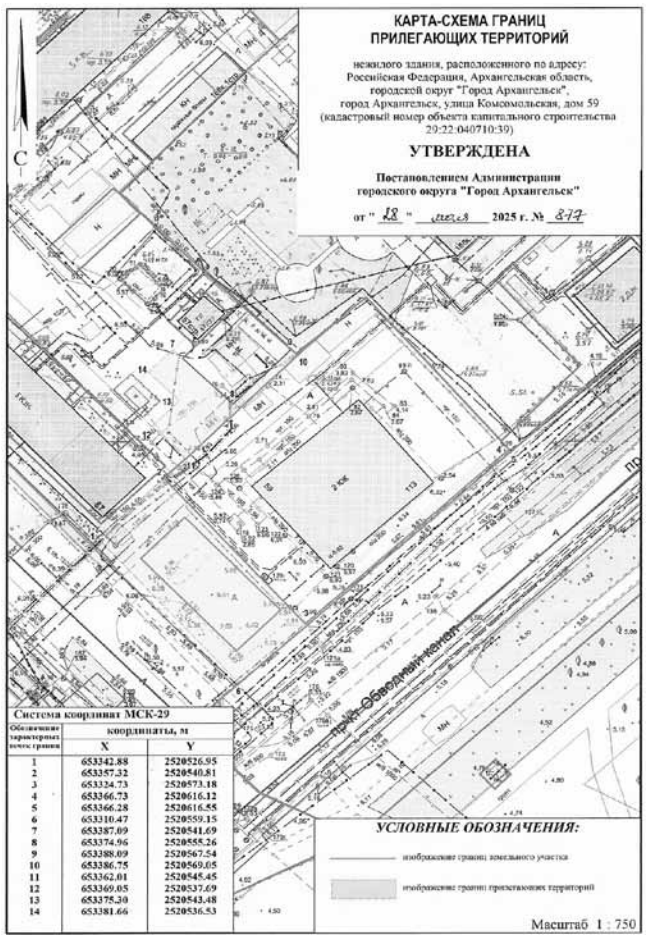

АДМИНИСТРАЦИЯ ГОРОДСКОГО ОКРУГА «ГОРОД АРХАНГЕЛЬСК»

П О С Т А Н О В Л Е Н И Е

от 28 мая 2025 г. № 878

Об утверждении карты-схемы границ прилегающих территорий

В соответствии с областным законом от 23 сентября 2004 года № 259-внеоч.-ОЗ «О реализации государственных полномочий Архангельской области в сфере правового регулирования организации и осуществления местного самоуправления», разделом 15 Правил благоустройства городского округа «Город Архангельск», утвержденных решением Архангельской городской Думы от 25 октября 2017 года № 581, Администрация городского округа «Город Архангельск» **постановляет**:

1. Утвердить прилагаемую карту-схему границ прилегающих территорий нежилого здания, расположенного по адресу: Российская Федерация, Архангельская область, городской округ «Город Архангельск», город Архангельск, улица Суворова, дом 2 (кадастровый номер объекта капитального строительства 29:22:040722:89).
2. Собственникам и (или) иным законным владельцам зданий, строений, сооружений, земельных участков, указанных в пункте 1 настоящего постановления, принимать участие, в том числе финансовое, в содержании прилегающих территорий.
3. Опубликовать постановление в газете «Архангельск – Город воинской славы» и на официальном информационном интернет-портале городского округа «Город Архангельск» в течение 10 календарных дней со дня подписания постановления.
4. Контроль за исполнением настоящего постановления возложить на главу администрации Октябрьского территориального округа Администрации городского округа «Город Архангельск» Калинина А.А.
5. Настоящее постановление вступает в силу по истечении 30 календарных дней со дня его подписания.

Глава городского округа «Город Архангельск» **Д.А. Морев**

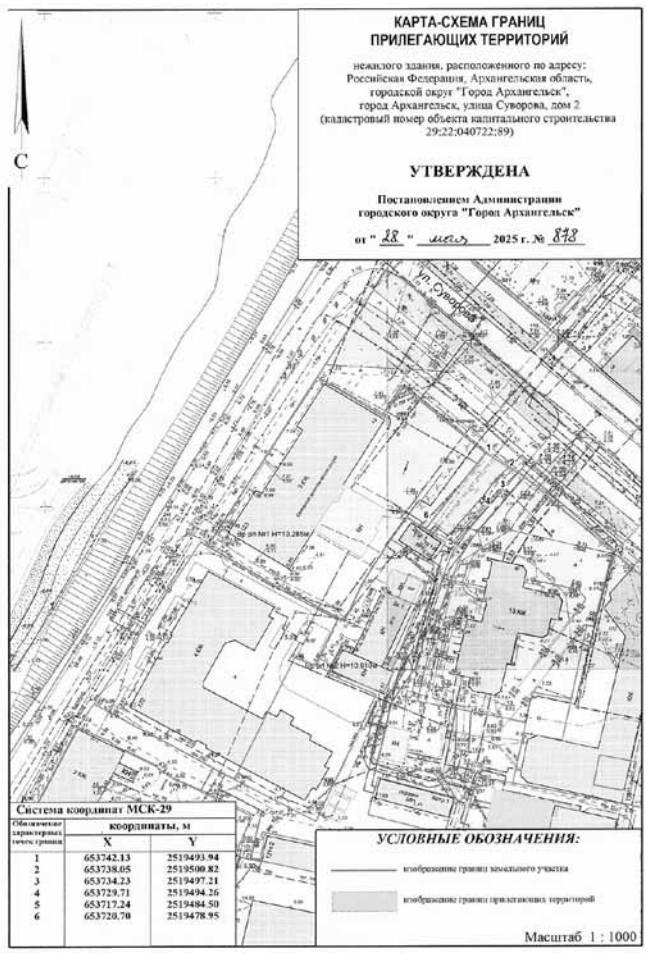

АДМИНИСТРАЦИЯ ГОРОДСКОГО ОКРУГА «ГОРОД АРХАНГЕЛЬСК»

П О С Т А Н О В Л Е Н И Е

от 28 мая 2025 г. № 879

Об утверждении карты-схемы границ прилегающих территорий

В соответствии с областным законом от 23 сентября 2004 года № 259-внеоч.-ОЗ «О реализации государственных полномочий Архангельской области в сфере правового регулирования организации и осуществления местного самоуправления», разделом 15 Правил благоустройства городского округа «Город Архангельск», утвержденных решением Архангельской городской Думы от 25 октября 2017 года № 581, Администрация городского округа «Город Архангельск» **постановляет**:

1. Утвердить прилагаемую карту-схему границ прилегающих территорий нежилого здания, расположенного по адресу: Российская Федерация, Архангельская область, городской округ «Город Архангельск», город Архангельск, проезд Приорова Н.Н., дом 2, корпус 2 (кадастровый номер объекта капитального строительства 29:22:040614:62).
2. Собственникам и (или) иным законным владельцам зданий, строений, сооружений, земельных участков, указанных в пункте 1 настоящего постановления, принимать участие, в том числе финансовое, в содержании прилегающих территорий.
3. Опубликовать постановление в газете «Архангельск – Город воинской славы» и на официальном информационном интернет-портале городского округа «Город Архангельск» в течение 10 календарных дней со дня подписания постановления.
4. Контроль за исполнением настоящего постановления возложить на главу администрации Октябрьского территориального округа Администрации городского округа «Город Архангельск» Калинина А.А.
5. Настоящее постановление вступает в силу по истечении 30 календарных дней со дня его подписания.

Глава городского округа «Город Архангельск» **Д.А. Морев**

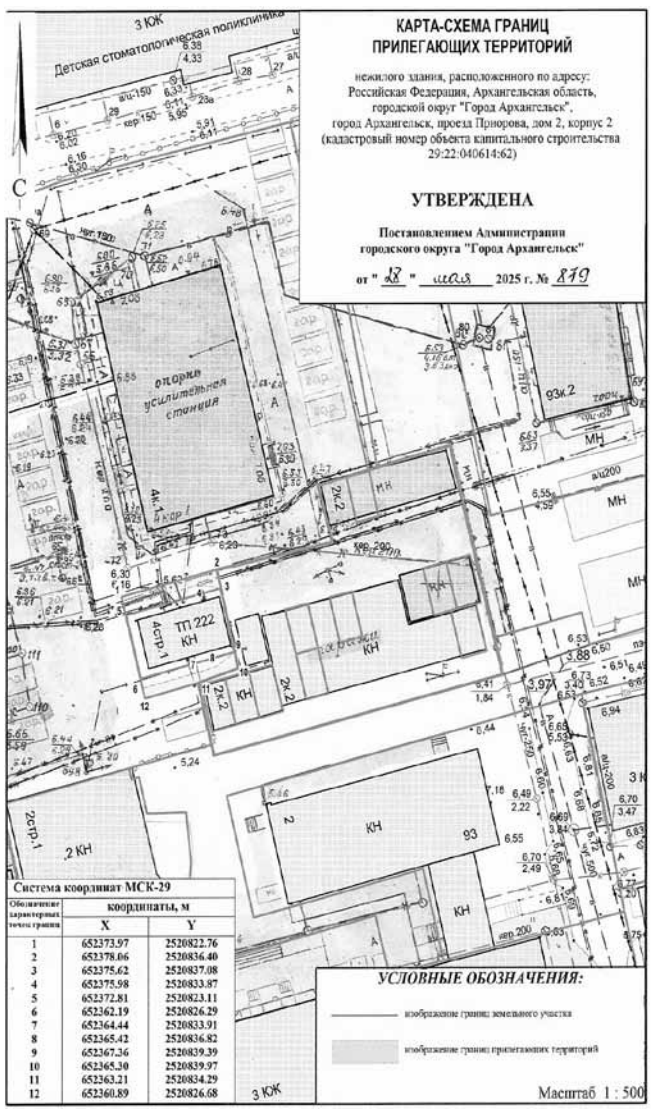

АДМИНИСТРАЦИЯ ГОРОДСКОГО ОКРУГА «ГОРОД АРХАНГЕЛЬСК»

П О С Т А Н О В Л Е Н И Е

от 29 мая 2025 г. № 886

Об утверждении карты-схемы границ прилегающих территорий

В соответствии с областным законом от 23 сентября 2004 года №259-внеоч.-ОЗ «О реализации государственных полномочий Архангельской области в сфере правового регулирования организации и осуществления местного самоуправления», разделом 15 Правил благоустройства городского округа «Город Архангельск», утвержденных решением Архангельской городской Думы от 25 октября 2017 года № 581, Администрация городского округа «Город Архангельск» **постановляет**:

1. Утвердить прилагаемую карту-схему границ прилегающих территорий нежилого здания, расположенного по адресу: Российская Федерация, Архангельская область, городской округ «Город Архангельск», город Архангельск, улица Воскресенская, дом 95, корпус 2 (кадастровый номер объекта капитального строительства 29:22:040613:58).
2. Собственникам и (или) иным законным владельцам зданий, строений, сооружений, земельных участков, указанных в пункте 1 настоящего постановления, принимать участие, в том числе финансовое, в содержании прилегающих территорий.
3. Опубликовать постановление в газете «Архангельск – Город воинской славы» и на официальном информационном интернет-портале городского округа «Город Архангельск» в течение 10 календарных дней со дня подписания постановления.
4. Контроль за исполнением настоящего постановления возложить на главу администрации Октябрьского территориального округа Администрации городского округа «Город Архангельск» Калинина А.А.
5. Настоящее постановление вступает в силу по истечении 30 календарных дней со дня его подписания.

Исполняющий обязанности Главы городского округа «Город Архангельск» **Д.В. Шапошников**

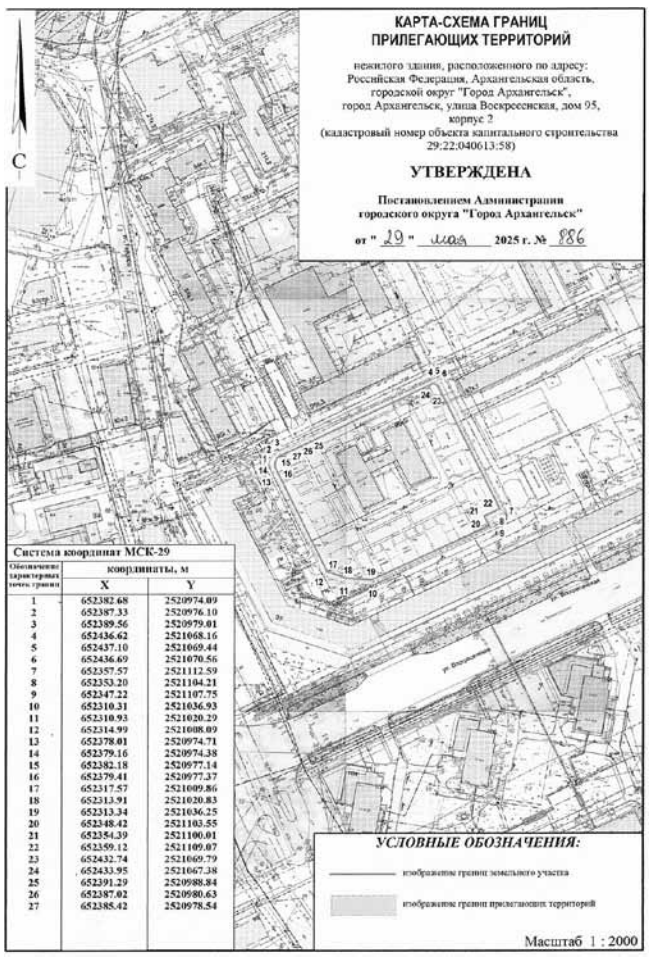

АДМИНИСТРАЦИЯ ГОРОДСКОГО ОКРУГА
«ГОРОД АРХАНГЕЛЬСК»

П О С Т А Н О В Л Е Н И Е

от 29 мая 2025 г. № 887

Об утверждении карты-схемы границ прилегающих территорий

В соответствии с областным законом от 23 сентября 2004 года №259-внеоч.-ОЗ «О реализации государственных полномочий Архангельской области в сфере правового регулирования организации и осуществления местного самоуправления», разделом 15 Правил благоустройства городского округа «Город Архангельск», утвержденных решением Архангельской городской Думы от 25 октября 2017 года № 581, Администрация городского округа «Город Архангельск» **постановляет**:

1. Утвердить прилагаемую карту-схему границ прилегающих территорий нежилого здания, расположенного по адресу: Российская Федерация, Архангельская область, городской округ «Город Архангельск», город Архангельск, проезд Приорова Н.Н., дом 4, строение 1 (кадастровый номер объекта капитального строительства 29:22:040614:110).
2. Собственникам и (или) иным законным владельцам зданий, строений, сооружений, земельных участков, указанных в пункте 1 настоящего постановления, принимать участие, в том числе финансовое, в содержании прилегающих территорий.
3. Опубликовать постановление в газете «Архангельск – Город воинской славы» и на официальном информационном интернет-портале городского округа «Город Архангельск» в течение 10 календарных дней со дня подписания постановления.
4. Контроль за исполнением настоящего постановления возложить на главу администрации Октябрьского территориального округа Администрации городского округа «Город Архангельск» Калинина А.А.
5. Настоящее постановление вступает в силу по истечении 30 календарных дней со дня его подписания.

Исполняющий обязанности
Главы городского округа
«Город Архангельск» **Д.В. Шапошников**

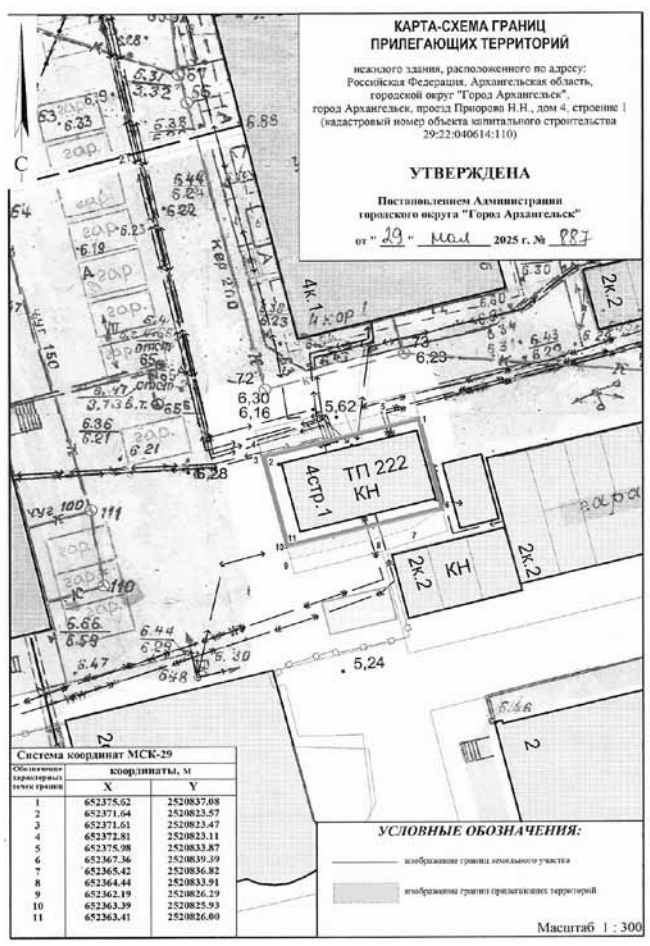

АДМИНИСТРАЦИЯ ГОРОДСКОГО ОКРУГА
«ГОРОД АРХАНГЕЛЬСК»

П О С Т А Н О В Л Е Н И Е

от 29 мая 2025 г. № 888

Об утверждении карты-схемы границ прилегающих территорий

В соответствии с областным законом от 23 сентября 2004 года №259-внеоч.-ОЗ «О реализации государственных полномочий Архангельской области в сфере правового регулирования организации и осуществления местного самоуправления», разделом 15 Правил благоустройства городского округа «Город Архангельск», утвержденных решением Архангельской городской Думы от 25 октября 2017 года № 581, Администрация городского округа «Город Архангельск» **постановляет**:

1. Утвердить прилагаемую карту-схему границ прилегающих территорий нежилого здания, расположенного по адресу: Российская Федерация, Архангельская область, городской округ «Город Архангельск», город Архангельск, проспект Ломоносова, дом 269 (кадастровый номер объекта капитального строительства 29:22:040721:54).
2. Собственникам и (или) иным законным владельцам зданий, строений, сооружений, земельных участков, указанных в пункте 1 настоящего постановления, принимать участие, в том числе финансовое, в содержании прилегающих территорий.
3. Опубликовать постановление в газете «Архангельск – Город воинской славы» и на официальном информационном интернет-портале городского округа «Город Архангельск» в течение 10 календарных дней со дня подписания постановления.
4. Контроль за исполнением настоящего постановления возложить на главу администрации Октябрьского территориального округа Администрации городского округа «Город Архангельск» Калинина А.А.
5. Настоящее постановление вступает в силу по истечении 30 календарных дней со дня его подписания.

Исполняющий обязанности
Главы городского округа
«Город Архангельск» **Д.В. Шапошников**

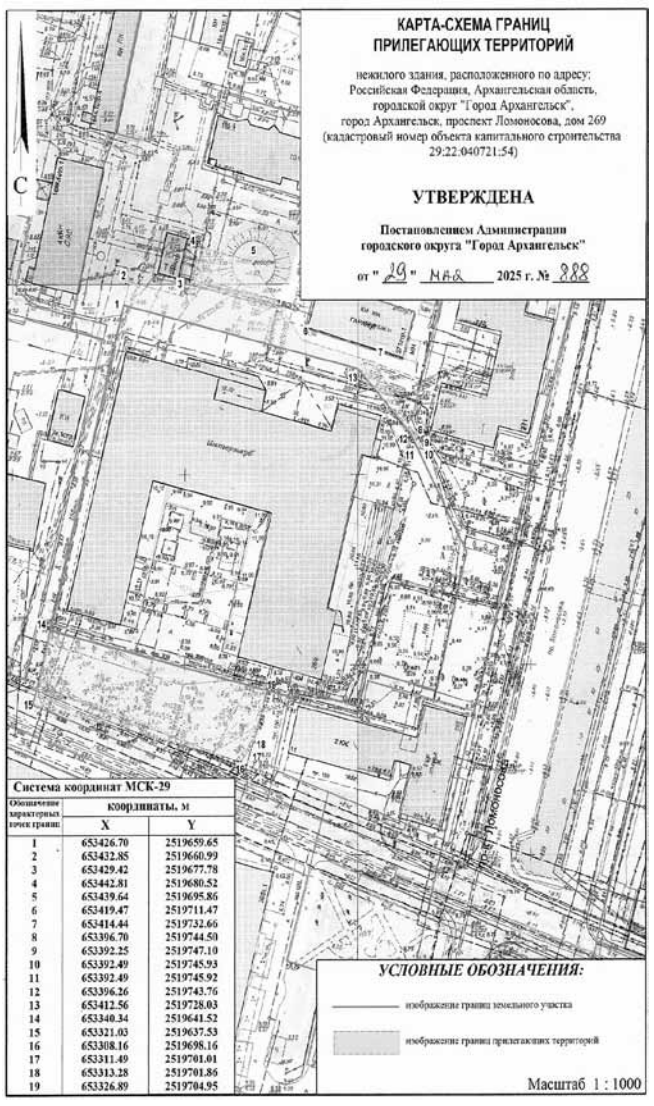

АДМИНИСТРАЦИЯ ГОРОДСКОГО ОКРУГА
«ГОРОД АРХАНГЕЛЬСК»

П О С Т А Н О В Л Е Н И Е

от 29 мая 2025 г. № 889

Об утверждении карты-схемы границ прилегающих территорий

В соответствии с областным законом от 23 сентября 2004 года №259-внеоч.-ОЗ «О реализации государственных полномочий Архангельской области в сфере правового регулирования организации и осуществления местного самоуправления», разделом 15 Правил благоустройства городского округа «Город Архангельск», утвержденных решением Архангельской городской Думы от 25 октября 2017 года № 581, Администрация городского округа «Город Архангельск» **постановляет**:

1. Утвердить прилагаемую карту-схему границ прилегающих территорий нежилого здания, расположенного по адресу: Российская Федерация, Архангельская область, городской округ «Город Архангельск», город Архангельск, улица Гайдара, дом 52 (кадастровый номер объекта капитального строительства 29:22:040614:122).
2. Собственникам и (или) иным законным владельцам зданий, строений, сооружений, земельных участков, указанных в пункте 1 настоящего постановления, принимать участие, в том числе финансовое, в содержании прилегающих территорий.
3. Опубликовать постановление в газете «Архангельск – Город воинской славы» и на официальном информационном интернет-портале городского округа «Город Архангельск» в течение 10 календарных дней со дня подписания постановления.
4. Контроль за исполнением настоящего постановления возложить на главу администрации Октябрьского территориального округа Администрации городского округа «Город Архангельск» Калинина А.А.
5. Настоящее постановление вступает в силу по истечении 30 календарных дней со дня его подписания.

Исполняющий обязанности
Главы городского округа
«Город Архангельск» **Д.В. Шапошников**

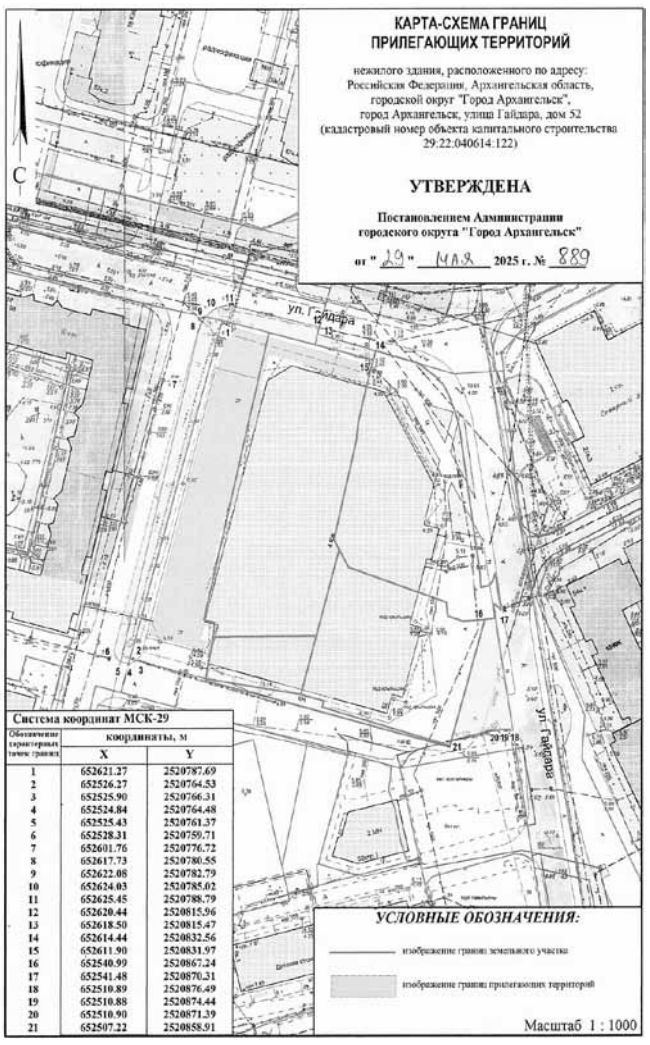

АДМИНИСТРАЦИЯ ГОРОДСКОГО ОКРУГА
«ГОРОД АРХАНГЕЛЬСК»

П О С Т А Н О В Л Е Н И Е

от 29 мая 2025 г. № 891

О внесении изменений в постановление Администрации муниципального образования «Город Архангельск» от 20 декабря 2016 года № 1446

1. Внести в постановление Администрации муниципального образования «Город Архангельск» от 20 декабря 2016 года № 1446 «О временном трудоустройстве несовершеннолетних граждан в возрасте от 14 до 18 лет в муниципальном образовании «Город Архангельск» следующие изменения:

а) наименование изложить в следующей редакции:

«О временном трудоустройстве несовершеннолетних граждан в возрасте от 14 до 18 лет в городском округе «Город Архангельск»;

б) преамбулу изложить в следующей редакции:

«В соответствии с частью 2 статьи 16.2 Федерального закона от 6 октября 2003 года № 131-ФЗ «Об общих принципах организации местного самоуправления в Российской Федерации», статьей 7.2 Закона Российской Федерации от 19 апреля 1991 года № 1032-1 «О занятости населения в Российской Федерации», статьей 6 Устава городского округа «Город Архангельск» и в целях участия в организации временного трудоустройства несовершеннолетних граждан в возрасте от 14 до 18 лет в городском округе «Город Архангельск» Администрация муниципального образования «Город Архангельск» **постановляет**:»;

в) пункт 1 изложить в следующей редакции:

«1. Муниципальным образовательным учреждениям городского округа «Город Архангельск», находящимся в ведении департамента образования Администрации городского округа «Город Архангельск» обеспечить временное трудоустройство несовершеннолетних граждан в возрасте от 14 до 18 лет в свободное от учебы время.»;

г) пункт 5 исключить.

2. Опубликовать постановление в газете «Архангельск – Город воинской славы» и на официальном информационном интернет-портале городского округа «Город Архангельск».

Исполняющий обязанности
Главы городского округа
«Город Архангельск» **Д.В. Шапошников**

ГЛАВА ГОРОДСКОГО ОКРУГА
«ГОРОД АРХАНГЕЛЬСК»

П О С Т А Н О В Л Е Н И Е

от 30 мая 2025 г. № 893

Об утверждении проекта межевания территории городского округа «Город Архангельск» в границах элемента планировочной структуры: ул. Карла Либкнехта, просп. Новгородский, ул. Поморская и просп. Ломоносова площадью 4,4827 га, о признании утратившим силу постановления Главы городского округа «Город Архангельск» от 1 августа 2024 года № 1304

В соответствии с Градостроительным кодексом Российской Федерации, Федеральным законом от 6 октября 2003 года № 131-ФЗ «Об общих принципах организации местного самоуправления в Российской Федерации», Уставом городского округа «Город Архангельск» **постановляю**:

1. Утвердить прилагаемый проект межевания территории городского округа “Город Архангельск” в границах элемента планировочной структуры: ул. Карла Либкнехта, просп. Новгородский, ул. Поморская и просп. Ломоносова площадью 4,4827 га.
2. Признать утратившим силу постановление Главы городского округа «Город Архангельск» от 1 августа 2024 года № 1304 «Об утверждении проекта межевания территории городского округа «Город Архангельск» в границах элемента планировочной структуры: ул. Карла Либкнехта, просп. Новгородский, ул. Поморская и просп. Ломоносова площадью 4,4827 га».
3. Опубликовать постановление в газете «Архангельск – Город воинской славы» и на официальном информационном интернет-портале городского округа «Город Архангельск».

Исполняющий обязанности
Главы городского округа
«Город Архангельск» **Д.В. Шапошников**

УТВЕРЖДЕН
постановлением Главы
городского округа
«Город Архангельск»
от 30 мая 2025 г. № 893

ПРОЕКТ
межевания территории городского округа «Город Архангельск»
в границах элемента планировочной структуры:
ул. Карла Либкнехта, просп. Новгородский,
ул. Поморская и просп. Ломоносова
площадью 4,4827 га

I. Основная часть проекта межевания территории

1. Текстовая часть проекта межевания территории

1.1. Перечень и сведения о площади образуемых земельных участков, в том числе возможные способы их образования

В результате анализа исходной документации выявлено, что проектируемые земельные участки, расположенные на территории городского округа «Город Архангельск» в границах элемента планировочной структуры: ул. Карла Либкнехта, просп. Новгородский, ул. Поморская и просп. Ломоносова площадью 4,4827 га в кадастровом квартале 29:22:050510, формируются на территории, в отношении которой разработан проект планировки территории центральной части муниципального образования «Город Архангельск», утвержденный распоряжением мэра города Архангельска от 20 декабря 2013 года № 4193р (с изменениями), (далее – проект планировки территории).

Категория земель территории, в границах которой разрабатывается проект межевания территории городского округа «Город Архангельск» в границах элемента планировочной структуры: ул. Карла Либкнехта, просп. Новгородский, ул. Поморская и просп. Ломоносова площадью 4,4827 га (далее – проект межевания территории) – земли населенных пунктов.

Площадь территории проектирования составляет 4,4827 га.

Функциональные зоны согласно генеральному плану муниципального образования «Город Архангельск», утвержденному постановлением министерства строительства и архитектуры Архангельской области от 2 апреля 2020 года № 37-п (с изменениями), (далее – генеральный план), в границах которых разрабатывается проект межевания территории:

зона смешанной общественно-деловой застройки;

зона транспортной инфраструктуры.

Территориальные зоны согласно правилам землепользования и застройки городского округа «Город Архангельск», утвержденным постановлением министерства строительства и архитектуры Архангельской области от 29 сентября 2020 года № 68-п (с изменениями), (далее – ПЗЗ), в границах которых разрабатывается проект межевания территории:

зона смешанной общественно-деловой застройки (кодовое обозначение – О1-1).

Элемент планировочной структуры находится в границах следующих зон с особыми условиями использования территории:

зона регулирования застройки 1 типа (ЗРЗ-1);

зона регулирования застройки 1 типа (ЗРЗ-3);

третий пояс санитарной охраны источника водоснабжения;

зона В наблюдения культурного слоя;

охранная зона объекта культурного наследия ОЗ-2-37 «Особняк Калинина (жилой дом)», расположенного по адресу: г. Архангельск, просп. Ломоносова, д. 126.

Формирование проектных границ земельных участков выполнено в пределах красных линий с учетом существующей градостроительной ситуации и фактического использования территории, местоположения границ земельных участков, сведения о которых содержатся в Едином государственном реестре недвижимости.

Транспортная инфраструктура территории сформирована.

В соответствии с картой планируемого размещения автомобильных дорог местного значения муниципального образования «Город Архангельск», включая создание и обеспечение функционирования парковок, в составе генерального плана, транспортная связь обеспечивается по просп. Ломоносова – магистральной улице районного значения, по ул. Поморской и просп. Новгородскому – улицам и дорогам местного значения.

Перечень и сведения о площади образуемых земельных участков представлен в таблице 1.

Таблица 1

Проектируемый земельный участок, обозначение	Проектная площадь, кв. м	Исходные характеристики
29:22:050510:ЗУ1	4 536	Земельные участки с кадастровыми номерами 29:22:050510:22, 29:22:050510:30 и земель, находящихся в государственной или муниципальной собственности
29:22:050510:ЗУ2	3 043	Земельный участок с кадастровым номером 29:22:050510:34 и земель, находящихся в государственной или муниципальной собственности

Проектом межевания территории предусмотрено:

образование земельного участка 29:22:050510:ЗУ1 площадью 4 536 кв. м с видом разрешенного использования «Многоэтажная жилая застройка (высотная застройка)» путем перераспределения земельных участков с кадастровыми номерами 29:22:050510:22, 29:22:050510:30 и земель, находящихся в государственной или муниципальной собственности;

образование земельного участка 29:22:050510:ЗУ2 площадью 3 043 кв. м с видом разрешенного использования «Многоэтажная жилая застройка (высотная застройка)» путем перераспределения земельного участка с кадастровым номером 29:22:050510:34 и земель, находящихся в государственной или муниципальной собственности.

Каталог координат образуемых земельных участков представлен в таблице 2.

Таблица 2

Проектируемый земельный участок, обозначение	Система координат МСК-29	
	Координаты	
	X	Y
29:22:050510:ЗУ1	651296,88	2519918,30
	651288,43	2519911,75
	651286,13	2519909,74
	651284,19	2519907,38
	651284,15	2519906,05
	651284,32	2519905,27
	651285,08	2519903,34
	651287,36	2519900,01
	651287,19	2519898,88
	651286,59	2519898,21
	651279,48	2519893,21
	651263,51	2519881,64
	651262,12	2519881,77
	651256,60	2519877,88
	651256,32	2519876,51
	651250,11	2519872,15
	651228,53	2519856,56
	651220,94	2519848,28
	651219,68	2519846,90
	651215,29	2519842,11
	651214,70	2519841,31
	651214,17	2519840,35
	651213,83	2519839,37
	651213,80	2519838,36
	651214,01	2519837,34
	651214,38	2519836,34
	651215,27	2519835,07
	651228,39	2519819,76
	651229,41	2519819,10
	651232,29	2519818,93
	651234,21	2519819,72
	651235,03	2519820,35
	651244,66	2519830,32
	651246,12	2519828,75
	651257,65	2519840,35
	651263,71	2519840,33
	651274,59	2519841,04
	651292,31	2519861,07
	651293,14	2519862,01
	651297,37	2519867,14
	651298,31	2519868,29
	651300,90	2519866,04
	651302,17	2519867,63
	651302,62	2519868,21
	651304,13	2519869,95
	651316,76	2519884,54
	651321,66	2519880,13
	651322,73	2519881,34
	651326,53	2519877,59
	651328,96	2519879,84
	651327,32	2519881,67
	651333,44	2519887,52
	651334,66	2519886,14
	651336,69	2519888,67
	651323,83	2519903,76
	651327,50	2519907,20
	651318,48	2519918,55
	651308,68	2519911,14
	651304,91	2519916,49
	651299,02	2519915,87
	651296,88	2519918,30
29:22:050510:ЗУ2	651345,87	2519851,85
	651351,51	2519846,96
	651375,70	2519872,71
	651370,54	2519879,21
	651390,29	2519895,37
	651388,96	2519897,39
	651362,90	2519929,05
	651360,98	2519932,18
	651328,24	2519906,28
	651327,50	2519907,20
	651323,83	2519903,76
	651336,69	2519888,67
	651334,66	2519886,14
	651337,18	2519883,52
	651331,06	2519877,66
	651328,96	2519879,85
	651326,54	2519877,59
	651328,57	2519875,50
	651324,60	2519871,29
	651326,47	2519869,56
	651345,87	2519851,85

1.2. Перечень и площади образуемых земельных участков, которые будут отнесены к территориям общего пользования или имуществу общего пользования, в том числе в отношении которых предполагается резервирование и (или) изъятие для государственных или муниципальных нужд

Перечень и сведения о площади образуемых земельных участков, которые будут отнесены к территориям общего пользования или имуществу общего пользования, в том числе в отношении которых предполагается резервирование и (или) изъятие для государственных или муниципальных нужд, представлены в таблице 3.

Таблица 3

Проектируемый земельный участок, обозначение	Проектная площадь, кв. м	Исходные характеристики
29:22:050510:ЗУ3	633	Земли, находящиеся в государственной или муниципальной собственности
29:22:050510:ЗУ4	1 515	Земли, находящиеся в государственной или муниципальной собственности

Проектом межевания территории предусмотрено:

образование земельного участка 29:22:050510:ЗУ3 площадью 633 кв. м с видом разрешенного использования «Улично-дорожная сеть» из земель, находящихся в государственной или муниципальной собственности;

образование земельного участка 29:22:050510:ЗУ4 площадью 1 515 кв. м с видом разрешенного использования «Улично-дорожная сеть» из земель, находящихся в государственной или муниципальной собственности.

Каталог координат образуемых земельных участков представлен в таблице 4.

Таблица 4

Проектируемый земельный участок, обозначение	Система координат МСК-29	
	Координаты	
	X	Y
29:22:050510:ЗУ3	651356,48	2519751,57
	651311,05	2519792,04
	651311,05	2519792,25
	651301,91	2519800,72
	651297,58	2519796,29
	651307,34	2519787,90
	651322,07	2519774,46
	651307,66	2519756,47
	651295,77	2519745,21
	651299,28	2519741,66
	651311,09	2519752,84
	651325,77	2519771,08
	651352,21	2519746,95
	651356,48	2519751,57
29:22:050510:ЗУ4	651275,45	2519947,89
	651275,41	2519947,53
	651276,30	2519944,72
	651289,67	2519926,62
	651292,18	2519923,22
	651292,43	2519923,40
	651296,88	2519918,30
	651288,43	2519911,75
	651286,13	2519909,74
	651284,19	2519907,38
	651284,15	2519906,05
	651284,32	2519905,27
	651285,08	2519903,34
	651287,36	2519900,01
	651287,19	2519898,88
	651286,59	2519898,21
	651279,48	2519893,21
	651263,51	2519881,64
	651262,12	2519881,77
	651256,60	2519877,88
	651256,32	2519876,51
	651250,11	2519872,15
	651228,53	2519856,56
	651220,94	2519848,28
	651219,68	2519846,90
	651215,29	2519842,11
	651214,70	2519841,31
	651214,17	2519840,35
	651213,83	2519839,37
	651213,80	2519838,36
	651214,01	2519837,34
	651214,38	2519836,34
	651215,27	2519835,07
	651228,39	2519819,76
	651229,41	2519819,10
	651232,29	2519818,93
	651234,21	2519819,72
	651235,03	2519820,35
	651244,66	2519830,32
	651246,12	2519828,75
	651229,64	2519812,10
	651203,13	2519839,44
	651208,99	2519844,65
	651242,57	2519876,55
	651219,86	2519908,01
	651225,62	2519910,76
	651248,82	2519878,25
	651276,04	2519898,09
	651270,13	2519906,08
	651268,08	2519908,87
	651268,76	2519909,43
	651286,60	2519923,59
	651286,24	2519924,10
	651271,26	2519944,73
	651275,45	2519947,89

1.3. Вид разрешенного использования образуемых земельных участков в соответствии с проектом планировки территории

Виды разрешенного использования образуемых земельных участков в соответствии с проектом планировки территории представлены в таблице 5.

Таблица 5

Проектируемый земельный участок, обозначение	Проектный вид разрешенного использования
29:22:050510:ЗУ1	Многоэтажная жилая застройка (высотная застройка) (2.6)
29:22:050510:ЗУ2	Многоэтажная жилая застройка (высотная застройка) (2.6)
29:22:050510:ЗУ3	Улично-дорожная сеть (12.0.1)
29:22:050510:ЗУ4	Улично-дорожная сеть (12.0.1)

1.4. Целевое назначение лесов, вид (виды) разрешенного использования лесного участка, количественные и качественные характеристики лесного участка, сведения о нахождении лесного участка в границах особо защитных участков лесов

Информация о целевом назначении лесов, виде разрешенного использования лесного участка, количественные и качественные характеристики лесного участка, сведения о нахождении лесного участка в границах особо защитных участков лесов в данном проекте не отображается в связи с отсутствием в границах проектирования лесных участков.

1.5. Сведения о границах территории, в отношении которой утвержден проект межевания, содержащие перечень координат характерных точек этих границ в системе координат, используемой для ведения Единого государственного реестра недвижимости

Сведения о границах территории, в отношении которой утвержден проект межевания, содержащие перечень координат характерных точек этих границ в системе координат, используемой для ведения Единого государственного реестра

недвижимости, приведены в таблице № 6. Координаты характерных точек границ территории, в отношении которой утвержден проект межевания, определяются в соответствии с требованиями к точности определения координат характерных точек границ, установленных в соответствии с Градостроительным кодексом Российской Федерации для территориальных зон.

Таблица 6

Номер точки	Система координат МСК-29	
	Координаты	
	X	Y
1	651479,56	2519902,07
2	651420,55	2519933,00
3	651385,57	2519981,23
4	651365,69	2520007,88
5	651362,54	2520009,63
6	651359,52	2520010,24
7	651339,25	2519993,58
8	651152,29	2519859,37
9	651152,03	2519854,08
10	651168,68	2519836,48
11	651179,58	2519845,95
12	651182,79	2519842,27
13	651185,56	2519844,70
14	651202,48	2519825,48
15	651209,86	2519832,63
16	651229,64	2519812,10
17	651326,81	2519713,81
18	651356,48	2519751,57
19	651383,08	2519782,74
20	651382,33	2519783,90
21	651420,87	2519832,85
22	651430,69	2519845,95
23	651445,67	2519860,37
1	651479,56	2519902,07

2. Чертежи межевания территории

Графическая часть основной части проекта межевания территории представлена в приложении к настоящему проекту межевания территории и включает в себя чертеж межевания территории с указанием границ образуемых и изменяемых земельных участков.

На чертеже межевания отображены:

1) границы существующих элементов планировочной структуры;

2) красные линии, утвержденные в составе проекта планировки центральной части муниципального образования «Город Архангельск», утвержденного распоряжением мэра города Архангельска от 20 декабря 2013 года № 4193р (с изменениями);

3) линии отступа от красных линий в целях определения мест допустимого размещения зданий, строений, сооружений (в соответствии с ПЗЗ минимальный отступ зданий, строений, сооружений от красных линий вновь строящихся или реконструируемых зданий, строений, сооружений должен быть на расстоянии не менее 3 метров);

4) границы образуемых и изменяемых земельных участков, условные номера образуемых земельных участков;

5) границы публичных сервитутов.

ПРИЛОЖЕНИЕ
к проекту межевания территории
городского округа «Город Архангельск»
в границах элемента планировочной
структуры: ул. Карла Либкнехта,
просп. Новгородский, ул. Поморская
и просп. Ломоносова площадью 4,4827 га

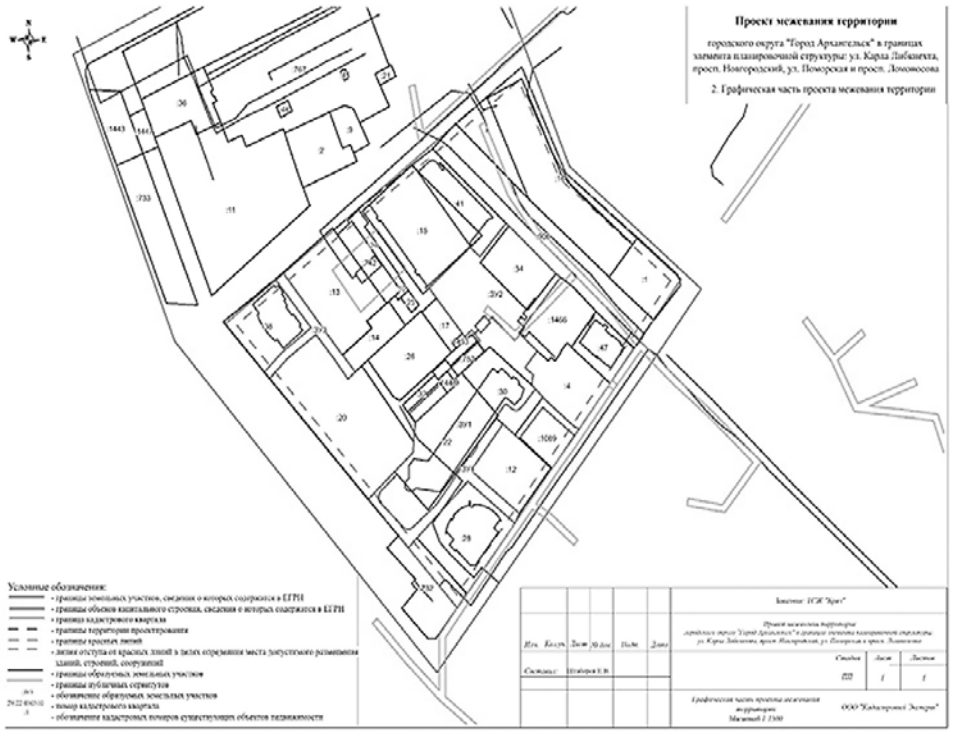

ГЛАВА ГОРОДСКОГО ОКРУГА
«ГОРОД АРХАНГЕЛЬСК»

П О С Т А Н О В Л Е Н И Е

от 30 мая 2025 г. № 894

О внесении изменения в проект межевания территории городского округа «Город Архангельск» в границах элемента планировочной структуры: ул. Героя Советского Союза Петра Лушева, ул. Холмогорская, ул. Дачная, просп. Ленинградский площадью 33,0843 га

В соответствии с Градостроительным кодексом Российской Федерации, Федеральным законом от 6 октября 2003 года № 131-ФЗ «Об общих принципах организации местного самоуправления в Российской Федерации», Уставом городского округа «Город Архангельск» **постановляю**:

1. Внести изменение в проект межевания территории городского округа «Город Архангельск» в границах элемента планировочной структуры: ул. Героя Советского Союза Петра Лушева, ул. Холмогорская, ул. Дачная, просп. Ленинградский площадью 33,0843 га, утвержденный постановлением Главы городского округа «Город Архангельск» от 8 февраля 2024 года № 161, изложив его в новой прилагаемой редакции.

2. Опубликовать распоряжение в газете “Архангельск – Город воинской славы” и на официальном информационном интернет-портале городского округа “Город Архангельск”.

Исполняющий обязанности
Главы городского округа
«Город Архангельск» **Д.В. Шапошников**

ПРИЛОЖЕНИЕ
к постановлению Главы
городского округа
«Город Архангельск»
от 30 мая 2025 г. № 894

«ПРОЕКТ
межевания территории городского округа «Город Архангельск»
в границах элемента планировочной структуры:
ул. Героя Советского Союза Петра Лушева, ул. Холмогорская,
ул. Дачная, просп. Ленинградский
площадью 33,0843 га

I. Основная часть проекта межевания территории

1. Текстовая часть проекта межевания территории

1. Перечень и сведения о площади образуемых земельных участков, в том числе возможные способы их образования

В результате анализа исходной документации выявлено, что проектируемые земельные участки, расположенные в границах элемента планировочной структуры: ул. Героя Советского Союза Петра Лушева, ул. Холмогорская, ул. Дачная, просп. Ленинградский в кадастровом квартале 29:22:060417, формируются на территории, в отношении которой разработан проект планировки района «Майская горка» муниципального образования «Город Архангельск», утвержденного распоряжением мэра города Архангельска от 20 февраля 2015 года № 425р (с изменениями).

Категория земель территории, в границах которой разрабатывается проект межевания территории городского округа «Город Архангельск» в границах элемента планировочной структуры: ул. Героя Советского Союза Петра Лушева, ул. Холмогорская, ул. Дачная, просп. Ленинградский площадью 33,0843 га (далее – проект межевания территории) – земли населенных пунктов.

Площадь территории проектирования составляет 33,0843 га.

Функциональные зоны согласно генеральному плану муниципального образования «Город Архангельск», утвержденному постановлением министерства строительства и архитектуры Архангельской области от 2 апреля 2020 года № 37-п (с изменениями), в границах которых разрабатывается проект межевания территории:

зона застройки многоэтажными жилыми домами;
зона специализированной общественной застройки;
зона застройки индивидуальными жилыми домами;
транспортная зона.

Территориальные зоны согласно правилам землепользования и застройки городского округа «Город Архангельск», утвержденным постановлением министерства строительства и архитектуры Архангельской области от 29 сентября 2020 года № 68-п (с изменениями), в границах которых разрабатывается проект межевания территории:

зона застройки многоэтажными жилыми домами (кодовое обозначение – Ж4);
зона специализированной общественной застройки (кодовое обозначение – О2);
зона застройки индивидуальными жилыми домами (кодовое обозначение – Ж1);
транспортная зона (кодовое обозначение – Т).

Формирование проектных границ земельных участков выполнено в пределах красных линий с учетом существующей градостроительной ситуации и фактического использования территории, местоположения границ земельных участков, сведения о которых содержатся в Едином государственном реестре недвижимости.

В соответствии с картой планируемого размещения автомобильных дорог местного значения муниципального образования «Город Архангельск», включая создание и обеспечение функционирования парковок, в составе генерального плана муниципального образования «Город Архангельск», утвержденного постановлением министерства строительства и архитектуры Архангельской области от 2 апреля 2020 года № 37-п (с изменениями), транспортная связь обеспечивается:

по ул. Героя Советского Союза Петра Лушева – улице местного значения;
по ул. Холмогорской – улице местного значения;
по ул. Дачной – улице местного значения;
по просп. Ленинградскому – магистральной улице общегородского значения регулируемого движения.

Проектом межевания территории предусмотрено образование земельных участков путем выполнения кадастровых работ:

образование земельного участка 29:22:060417:ЗУ5 площадью 831 кв. м. с видом разрешенного использования «бытовое обслуживание» из земель, находящихся в государственной или муниципальной собственности;

образование земельного участка 29:22:060417:ЗУ6 площадью 4 078 кв. м. с видом разрешенного использования «среднеэтажная жилая застройка» из земель, находящихся в государственной или муниципальной собственности;

образование земельного участка 29:22:060417:ЗУ7 площадью 999 кв. м. с видом разрешенного использования «для индивидуального жилищного строительства» из земель, находящихся в государственной или муниципальной собственности;

образование земельного участка 29:22:060417:ЗУ8 площадью 816 кв. м. с видом разрешенного использования «для индивидуального жилищного строительства» из земель, находящихся в государственной или муниципальной собственности;

образование земельного участка 29:22:060417:ЗУ9 площадью 952 кв. м. с видом разрешенного использования «для индивидуального жилищного строительства» из земель, находящихся в государственной или муниципальной собственности;

образование земельного участка 29:22:060417:ЗУ10 площадью 959 кв. м. с видом разрешенного использования «для индивидуального жилищного строительства» из земель, находящихся в государственной или муниципальной собственности;

образование земельного участка 29:22:060417:ЗУ11 площадью 1 284 кв. м. с видом разрешенного использования «для индивидуального жилищного строительства» из земель, находящихся в государственной или муниципальной собственности;

образование земельного участка 29:22:060417:ЗУ12 площадью 1 184 кв. м. с видом разрешенного использования «для индивидуального жилищного строительства» из земель, находящихся в государственной или муниципальной собственности;

образование земельного участка 29:22:060417:ЗУ13 площадью 1 114 кв. м. с видом разрешенного использования «для индивидуального жилищного строительства» из земель, находящихся в государственной или муниципальной собственности;

образование земельного участка 29:22:060417:ЗУ14 площадью 889 кв. м. с видом разрешенного использования «для индивидуального жилищного строительства» из земель, находящихся в государственной или муниципальной собственности;

образование земельного участка 29:22:060417:ЗУ15 площадью 920 кв. м. с видом разрешенного использования «для индивидуального жилищного строительства» из земель, находящихся в государственной или муниципальной собственности;

образование земельного участка 29:22:060417:ЗУ16 площадью 826 кв. м. с видом разрешенного использования «для индивидуального жилищного строительства» из земель, находящихся в государственной или муниципальной собственности;

образование земельного участка 29:22:060417:ЗУ17 площадью 967 кв. м. с видом разрешенного использования «для индивидуального жилищного строительства» из земель, находящихся в государственной или муниципальной собственности;

образование земельного участка 29:22:060417:ЗУ18 площадью 1 358 кв. м. с видом разрешенного использования «для индивидуального жилищного строительства» из земель, находящихся в государственной или муниципальной собственности;

образование земельного участка 29:22:060417:ЗУ19 площадью 4 749 кв. м. с видом разрешенного использования «среднеэтажная жилая застройка» перераспределением земельного участка с кадастровым номером 29:22:060417:43 и земель, находящихся в государственной или муниципальной собственности;

образование земельного участка 29:22:060417:ЗУ20 площадью 6 120 кв. м. с видом разрешенного использования «среднеэтажная жилая застройка» перераспределением земельного участка с кадастровым номером 29:22:060417:42 и земель, находящихся в государственной или муниципальной собственности;

образование земельного участка 29:22:060417:ЗУ21 площадью 2 130 кв. м. с видом разрешенного использования «среднеэтажная жилая застройка» раздел земельного участка с кадастровым номером 29:22:060417:53 с сохранением в измененных границах;

образование земельного участка 29:22:060417:ЗУ22 площадью 2 058 кв. м. с видом разрешенного использования «среднеэтажная жилая застройка» раздел земельного участка с кадастровым номером 29:22:060417:53 с сохранением в измененных границах;

образование земельного участка 29:22:060417:ЗУ23 площадью 2 365 кв. м. с видом разрешенного использования «среднеэтажная жилая застройка» раздел земельного участка с кадастровым номером 29:22:060417:53 с сохранением в измененных границах;

образование земельного участка 29:22:060417:ЗУ24 площадью 881 кв. м. с видом разрешенного использования «среднеэтажная жилая застройка» раздел земельного участка с кадастровым номером 29:22:060417:53 с сохранением в измененных границах;

образование земельного участка 29:22:060417:ЗУ25 площадью 1 605 кв. м. с видом разрешенного использования «среднеэтажная жилая застройка» раздел земельного участка с кадастровым номером 29:22:060417:53 с сохранением в измененных границах;

образование земельного участка 29:22:060417:ЗУ26 площадью 1 472 кв. м. с видом разрешенного использования «среднеэтажная жилая застройка» раздел земельного участка с кадастровым номером 29:22:060417:53 с сохранением в измененных границах;

образование земельного участка 29:22:060417:ЗУ27 площадью 2 475 кв. м. с видом разрешенного использования «среднеэтажная жилая застройка» раздел земельного участка с кадастровым номером 29:22:060417:53 с сохранением в измененных границах;

образование земельного участка 29:22:060417:ЗУ28 площадью 3 332 кв. м. с видом разрешенного использования «среднеэтажная жилая застройка» раздел земельного участка с кадастровым номером 29:22:060417:53 с сохранением в измененных границах;

образование земельного участка 29:22:060417:ЗУ32 площадью 1 275 кв. м. с видом разрешенного использования «для индивидуального жилищного строительства» из земель, находящихся в государственной или муниципальной собственности;

образование земельного участка 29:22:060417:ЗУ35 площадью 1 643 кв. м. с видом разрешенного использования «для индивидуального жилищного строительства» из земель, находящихся в государственной или муниципальной собственности;

образование земельного участка 29:22:060417:ЗУ36 площадью 1 500 кв. м. с видом разрешенного использования «для индивидуального жилищного строительства» из земель, находящихся в государственной или муниципальной собственности.

образование земельного участка 29:22:060417:ЗУ37 площадью 1 500 кв. м. с видом разрешенного использования «для индивидуального жилищного строительства» из земель, находящихся в государственной или муниципальной собственности.

Перечень и сведения о площади образуемых земельных участков представлены в таблице № 1, каталог координат образуемых земельных участков – в таблице № 2.

Таблица № 1

Проектируемый земельный участок, обозначение	Проектная площадь, кв.м	Исходные характеристики
29:22:060417:ЗУ5	831	Земли государственной собственности
29:22:060417:ЗУ6	4 078	Земли государственной собственности
29:22:060417:ЗУ7	999	Земли государственной собственности
29:22:060417:ЗУ8	816	Земли государственной собственности
29:22:060417:ЗУ9	952	Земли государственной собственности
29:22:060417:ЗУ10	959	Земли государственной собственности
29:22:060417:ЗУ11	1 284	Земли государственной собственности
29:22:060417:ЗУ12	1 184	Земли государственной собственности
29:22:060417:ЗУ13	1 114	Земли государственной собственности
29:22:060417:ЗУ14	889	Земли государственной собственности
29:22:060417:ЗУ15	920	Земли государственной собственности
29:22:060417:ЗУ16	826	Земли государственной собственности
29:22:060417:ЗУ17	967	Земли государственной собственности
29:22:060417:ЗУ18	1 358	Земли государственной собственности
29:22:060417:ЗУ19	4 749	Перераспределение земельного участка с кадастровым номером 29:22:060417:43 и земель, находящихся в государственной или муниципальной собственности

Проектируемый земельный участок, обозначение	Проектная площадь, кв.м	Исходные характеристики
29:22:060417:ЗУ20	6 120	Перераспределение земельного участка с кадастровым номером 29:22:060417:42 и земель, находящихся в государственной или муниципальной собственности
29:22:060417:ЗУ21	2 130	Раздел земельного участка с кадастровым номером 29:22:060417:53 с сохранением в измененных границах
29:22:060417:ЗУ22	2 058	
29:22:060417:ЗУ23	2 365	
29:22:060417:ЗУ24	881	
29:22:060417:ЗУ25	1 605	
29:22:060417:ЗУ26	1 472	
29:22:060417:ЗУ27	2 475	
29:22:060417:ЗУ28	3 332	
29:22:060417:ЗУ32	1 275	Земли государственной собственности
29:22:060417:ЗУ35	1 643	Земли государственной собственности
29:22:060417:ЗУ36	1 500	Земли государственной собственности
29:22:060417:ЗУ37	1 500	Земли государственной собственности

Таблица № 2

Проектируемый земельный участок, обозначение	Система координат МСК-29	
	Координаты	
	X	Y
29:22:060417:ЗУ5	648965,88 648987,80 648968,65 648947,16 648963,29 648965,88	2525732,30 2525756,60 2525773,56 2525750,13 2525734,60 2525732,30
29:22:060417:ЗУ6	648968,65 648876,08 648854,20 648889,38 648947,16 648968,65	2525773,56 2525861,98 2525839,55 2525805,22 2525750,13 2525773,56
29:22:060417:ЗУ7	648753,85 648756,18 648762,83 648761,07 648778,16 648758,25 648733,95 648740,58 648748,14 648753,85	2526207,82 2526209,60 2526216,25 2526218,67 2526231,96 2526252,54 2526239,72 2526227,75 2526215,74 2526207,82
29:22:060417:ЗУ8	648746,90 648753,85 648748,14 648740,58 648733,95 648712,18 648714,97 648722,65 648726,85 648737,82 648740,18 648746,90	2526202,46 2526207,82 2526215,74 2526227,75 2526239,72 2526228,29 2526223,47 2526209,34 2526202,41 2526208,24 2526209,72 2526202,46
29:22:060417:ЗУ9	648692,92 648713,75 648717,14 648717,42 648708,73 648705,85 648700,07 648673,15 648690,84 648692,92	2526058,25 2526078,56 2526081,99 2526082,50 2526091,94 2526094,21 2526100,71 2526074,09 2526056,08 2526058,25
29:22:060417:ЗУ10	648647,30 648629,28 648626,94 648624,59 648620,79 648613,16 648603,05 648617,87 648618,16 648622,88 648634,23 648644,27 648647,30	2526076,41 2526095,52 2526092,99 2526090,54 2526087,79 2526081,60 2526073,70 2526052,02 2526051,71 2526055,06 2526064,38 2526073,63 2526076,41
29:22:060417:ЗУ11	648617,87 648603,05 648598,73 648596,39 648585,96 648575,80 648566,14 648587,31 648617,87	2526052,02 2526073,70 2526071,29 2526074,72 2526065,86 2526058,30 2526049,62 2526026,94 2526052,02
29:22:060417:ЗУ12	648584,47 648569,37 648532,68 648547,64 648568,76 648584,47	2525892,28 2525914,10 2525888,98 2525867,09 2525881,40 2525892,28
29:22:060417:ЗУ13	648556,35 648541,51 648540,36 648537,40 648533,58 648528,37 648515,02 648513,50 648505,88 648519,35 648539,68 648556,35	2525932,91 2525954,36 2525953,42 2525951,24 2525948,15 2525946,14 2525935,46 2525933,98 2525928,30 2525908,49 2525922,26 2525932,91
29:22:060417:ЗУ14	648533,57 648531,19 648527,22 648487,19 648481,09 648493,90 648526,75 648533,57	2525834,16 2525838,25 2525844,47 2525840,02 2525836,04 2525814,46 2525830,58 2525834,16
29:22:060417:ЗУ15	648529,16 648515,89 648502,99 648497,36 648485,32 648480,94 648492,87 648519,32 648529,16	2526076,56 2526092,46 2526082,53 2526077,48 2526068,05 2526064,87 2526048,84 2526068,70 2526076,56
29:22:060417:ЗУ16	648482,86 648471,89 648468,73 648459,84 648434,72 648445,56 648482,86	2526040,52 2526056,08 2526053,51 2526046,18 2526030,71 2526015,09 2526040,52
29:22:060417:ЗУ17	648461,31 648450,60 648419,18 648417,72 648417,01 648425,22 648457,90 648461,31	2526070,33 2526086,26 2526073,93 2526062,09 2526059,59 2526045,90 2526068,01 2526070,33
29:22:060417:ЗУ18	648448,18 648447,10 648444,68 648438,72 648408,67 648419,91 648448,18	2526101,47 2526107,03 2526117,68 2526140,62 2526139,96 2526090,65 2526101,47
29:22:060417:ЗУ19	648727,30 648696,89 648703,38 648693,64 648671,92 648652,27 648646,92 648649,30 648644,24 648702,38 648727,30	2525668,11 2525730,52 2525737,20 2525748,22 2525787,41 2525774,31 2525771,10 2525765,73 2525762,59 2525642,62 2525668,11
29:22:060417:ЗУ20	648702,38 648644,24 648604,01 648629,04 648638,87 648640,25 648656,62 648670,16 648672,77 648675,76 648681,42 648689,76 648702,38	2525642,62 2525762,59 2525739,45 2525690,35 2525671,07 2525668,56 2525636,96 2525622,11 2525619,68 2525618,97 2525620,79 2525629,71 2525642,62
29:22:060417:ЗУ21	648844,04 648875,90 648855,94 648844,19 648822,59 648802,66 648844,04	2525607,92 2525643,11 2525661,17 2525648,19 2525667,74 2525646,98 2525607,92
29:22:060417:ЗУ22	648875,90 648895,54 648858,42 648852,56 648847,54 648832,21 648822,59 648844,19 648855,94 648875,90	2525643,11 2525664,80 2525697,16 2525690,73 2525694,98 2525678,24 2525667,74 2525648,19 2525661,17 2525643,11
29:22:060417:ЗУ23	648832,21 648811,49 648790,82 648762,29 648802,66 648822,59 648832,21	2525678,24 2525696,97 2525715,65 2525685,08 2525646,98 2525667,74 2525678,24
29:22:060417:ЗУ24	648853,47 648832,00 648811,49 648832,21 648847,54 648853,47	2525701,46 2525720,18 2525696,97 2525678,24 2525694,98 2525701,46
29:22:060417:ЗУ25	648832,00 648790,47 648772,68 648792,49 648790,82 648811,49 648832,00	2525720,18 2525756,40 2525734,98 2525717,44 2525715,65 2525696,97 2525720,18
29:22:060417:ЗУ26	648772,68 648790,47 648752,06 648731,92 648734,13 648755,20 648755,72 648772,68	2525734,98 2525756,40 2525789,89 2525768,92 2525767,07 2525749,41 2525749,99 2525734,98
29:22:060417:ЗУ27	648734,13 648731,92 648728,80 648706,72 648729,07 648691,28 648677,04 648673,51 648723,62 648734,13	2525767,07 2525768,92 2525765,68 2525785,74 2525810,53 2525844,51 2525828,05 2525800,32 2525754,78 2525767,07
29:22:060417:ЗУ28	648671,92 648693,64 648706,03 648723,62 648673,51 648677,04 648661,23 648625,22 648652,27 648671,92	2525787,41 2525748,22 2525734,21 2525754,78 2525800,32 2525828,05 2525841,59 2525818,00 2525774,31 2525787,41
29:22:060417:ЗУ32	648836,39 648863,79 648867,11 648846,53 648815,83 648836,39	2526103,10 2526127,04 2526129,94 2526153,49 2526126,66 2526103,10
29:22:060417:ЗУ35	648774,48 648800,99 648786,08 648767,23 648761,90 648760,18 648743,88 648751,64 648774,48	2526027,52 2526050,26 2526066,06 2526086,81 2526081,58 2526080,05 2526063,80 2526054,37 2526027,52
29:22:060417:ЗУ36	2526023,50 2526050,89 2526027,52 2526024,82 2525996,47 2526023,50	648826,36 648801,74 648774,48 648771,32 648797,70 648826,36
29:22:060417:ЗУ37	2525970,79 2525996,47 2526024,82 2525999,94 2525970,79	648770,41 648797,70 648771,32 648742,23 648770,41

2. Перечень и площади образуемых земельных участков, которые будут отнесены к территориям общего пользования или имуществу общего пользования, в том числе в отношении которых предполагается резервирование и (или) изъятие для государственных или муниципальных нужд

Проектом межевания территории предусмотрено образование земельных участков, которые будут отнесены к территориям общего пользования:

образование земельного участка 29:22:060417:ЗУ1 площадью 4 194 кв. м. с видом разрешенного использования «благоустройство территории; улично-дорожная сеть» из земель, находящихся в государственной или муниципальной собственности;

образование земельного участка 29:22:060417:ЗУ2 площадью 278 кв. м. с видом разрешенного использования «благоустройство территории; улично-дорожная сеть» из земель, находящихся в государственной или муниципальной собственности;

образование земельного участка 29:22:060417:ЗУ3 площадью 93 кв. м. с видом разрешенного использования «благоустройство территории; коммунальное обслуживание» из земель, находящихся в государственной или муниципальной собственности;

образование земельного участка 29:22:060417:ЗУ4 площадью 810 кв. м. с видом разрешенного использования «благоустройство территории; коммунальное обслуживание» из земель, находящихся в государственной или муниципальной собственности;

образование земельного участка 29:22:060417:ЗУ29 площадью 5 805 кв. м. с видом разрешенного использования «благоустройство территории; улично-дорожная сеть» из земель, находящихся в государственной или муниципальной собственности;

образование земельного участка 29:22:060417:ЗУ30 площадью 8 299 кв. м. с видом разрешенного использования «отдых (рекреация)» из земель, находящихся в государственной или муниципальной собственности;

образование земельного участка 29:22:060417:ЗУ31 площадью 2 907 кв. м. с видом разрешенного использования «отдых (рекреация)» из земель, находящихся в государственной или муниципальной собственности;

образование земельного участка 29:22:060417:ЗУ33 площадью 4 120 кв. м. с видом разрешенного использования «благоустройство территории; улично-дорожная сеть» из земель, находящихся в государственной или муниципальной собственности;

образование земельного участка 29:22:060417:ЗУ34 площадью 2 723 кв. м. с видом разрешенного использования «благоустройство территории; улично-дорожная сеть» из земель, находящихся в государственной или муниципальной собственности.

Перечень и сведения о площади образуемых земельных участков представлены в таблице № 3, каталог координат – в таблице № 4.

Таблица № 3

Проектируемый земельный участок, обозначение	Проектная площадь, кв.м	Исходные характеристики
29:22:060417:ЗУ1	4 194	Земли государственной собственности
29:22:060417:ЗУ2	278	Земли государственной собственности
29:22:060417:ЗУ3	93	Земли государственной собственности
29:22:060417:ЗУ4	810	Земли государственной собственности
29:22:060417:ЗУ29	5 805	Земли государственной собственности
29:22:060417:ЗУ30	8 299	Земли государственной собственности
29:22:060417:ЗУ31	2 907	Земли государственной собственности
29:22:060417:ЗУ33	4 120	Земли государственной собственности
29:22:060417:ЗУ34	2 723	Земли государственной собственности

Таблица № 4

Проектируемый земельный участок, обозначение	Система координат МСК-29	
	Координаты	
	X	Y
29:22:060417:ЗУ1	648551,02	2525848,36
	648567,28	2525853,58
	648582,23	2525856,55
	648598,77	2525857,32
	648605,38	2525856,86
	648641,79	2525846,07
	648647,99	2525843,69
	648655,05	2525837,55
	648661,23	2525841,59
	648681,55	2525852,30
	648700,86	2525867,15
	648714,67	2525881,79
	648722,59	2525874,29
	648746,99	2525852,60
	648754,41	2525860,79
	648747,59	2525867,60
	648727,15	2525890,49
	648715,14	2525903,65
	648707,40	2525897,13
	648699,12	2525889,92
	648687,24	2525879,78
	648687,08	2525880,02
	648662,87	2525858,93
	648627,47	2525858,12
	648598,13	2525866,31
	648588,65	2525863,04
	648581,20	2525861,24
	648562,05	2525857,79
	648557,47	2525856,37
	648554,90	2525856,77
	648551,02	2525848,36
	648542,09	2525841,50
	648531,69	2525857,61
	648526,58	2525854,46
	648523,43	2525859,58
	648501,74	2525864,38
	648493,40	2525863,99
	648475,97	2525865,86
	648472,16	2525863,73
	648465,01	2525863,16
	648481,09	2525836,04
	648487,19	2525840,02
	648527,22	2525844,47
	648531,19	2525838,25
	648542,09	2525841,50
29:22:060417:ЗУ2	648727,21	2525677,52
	648737,49	2525692,08
	648742,69	2525693,00
	648749,93	2525700,70
	648740,84	2525708,55
	648732,74	2525700,14
	648733,87	2525695,31
	648722,72	2525686,72
	648727,21	2525677,52
29:22:060417:ЗУ3	648749,93	2525700,70
	648754,94	2525706,79
	648746,23	2525714,35
	648740,84	2525708,55
	648749,93	2525700,70
29:22:060417:ЗУ4	648769,22	2525694,90
	648787,26	2525715,32
	648763,68	2525734,14
	648746,23	2525714,35
	648754,94	2525706,79
	648769,22	2525694,90
29:22:060417:ЗУ29	648791,65	2525962,16
	648852,93	2526021,88
	648805,67	2526076,26
	648776,57	2526109,57
	648770,65	2526116,03
	648769,24	2526114,87
	648768,10	2526116,12
	648769,64	2526117,41
	648753,59	2526134,93
	648753,29	2526134,72
	648748,28	2526141,02
	648738,42	2526152,31
	648735,26	2526149,78
	648722,29	2526164,69
	648726,34	2526168,21
	648708,03	2526189,50
	648703,51	2526195,66
	648692,28	2526216,47
	648679,05	2526208,90
	648679,07	2526208,48
	648699,48	2526169,04
	648714,07	2526145,56
	648722,83	2526135,68
	648736,13	2526120,99
	648750,34	2526105,40
	648767,66	2526087,29
	648801,74	2526050,89
	648833,08	2526016,27
	648777,62	2525963,34
	648779,14	2525961,77
	648791,65	2525962,16
29:22:060417:ЗУ30	648876,20	2525996,50
	648934,69	2526051,24
	648863,79	2526127,04
	648836,39	2526103,10
	648805,67	2526076,26
	648852,93	2526021,88
	648876,20	2525996,50
29:22:060417:ЗУ31	648813,95	2525937,45
	648818,93	2525941,95
	648876,20	2525996,50
	648852,93	2526021,88
	648791,65	2525962,16
	648813,95	2525937,45
29:22:060417:ЗУ33	648912,06	2525672,50
	648908,41	2525675,84
	648857,67	2525722,54
	648853,95	2525726,02
	648840,47	2525738,41
	648839,01	2525736,55
	648830,10	2525744,85
	648816,11	2525758,49
	648794,71	2525781,75
	648783,27	2525792,81
	648774,04	2525783,99
	648748,29	2525810,56
	648757,34	2525818,98
	648746,08	2525830,81
	648729,07	2525810,53
	648752,06	2525789,89
	648895,54	2525664,80
	648900,86	2525660,07
	648912,06	2525672,50
29:22:060417:ЗУ34	648987,80	2525756,60
	648994,02	2525763,37
	648887,29	2525864,25
	648899,05	2525878,19
	648912,32	2525892,40
	648998,07	2525812,29
	648997,59	2525804,62
	648996,93	2525803,92
	649014,10	2525788,19
	649022,66	2525799,14
	648922,30	2525888,83
	648910,97	2525899,83
	648876,08	2525861,98
	648968,65	2525773,56
	648987,80	2525756,60

3. Вид разрешенного использования образуемых земельных участков в соответствии с проектом планировки территории

Виды разрешенного использования образуемых земельных участков в соответствии с проектом планировки территории представлены в таблице № 5.

Таблица № 5

Проектируемый земельный участок, обозначение	Проектный вид разрешенного использования
29:22:060417:ЗУ1	Благоустройство территории (12.0.2); Улично-дорожная сеть (12.0.1)
29:22:060417:ЗУ2	Благоустройство территории (12.0.2); Улично-дорожная сеть (12.0.1)
29:22:060417:ЗУ3	Благоустройство территории (12.0.2); Коммунальное обслуживание (3.1)
29:22:060417:ЗУ4	Благоустройство территории (12.0.2); Коммунальное обслуживание (3.1)
29:22:060417:ЗУ5	Бытовое обслуживание (3.3)
29:22:060417:ЗУ6	Среднеэтажная жилая застройка (2.5)
29:22:060417:ЗУ7	Для индивидуального жилищного строительства (2.1)
29:22:060417:ЗУ8	Для индивидуального жилищного строительства (2.1)
29:22:060417:ЗУ9	Для индивидуального жилищного строительства (2.1)
29:22:060417:ЗУ10	Для индивидуального жилищного строительства (2.1)
29:22:060417:ЗУ11	Для индивидуального жилищного строительства (2.1)
29:22:060417:ЗУ12	Для индивидуального жилищного строительства (2.1)
29:22:060417:ЗУ13	Для индивидуального жилищного строительства (2.1)
29:22:060417:ЗУ14	Для индивидуального жилищного строительства (2.1)
29:22:060417:ЗУ15	Для индивидуального жилищного строительства (2.1)
29:22:060417:ЗУ16	Для индивидуального жилищного строительства (2.1)
29:22:060417:ЗУ17	Для индивидуального жилищного строительства (2.1)
29:22:060417:ЗУ18	Для индивидуального жилищного строительства (2.1)
29:22:060417:ЗУ19	Среднеэтажная жилая застройка (2.5)
29:22:060417:ЗУ20	Среднеэтажная жилая застройка (2.5)
29:22:060417:ЗУ21	Среднеэтажная жилая застройка (2.5)
29:22:060417:ЗУ22	Среднеэтажная жилая застройка (2.5)
29:22:060417:ЗУ23	Среднеэтажная жилая застройка (2.5)
29:22:060417:ЗУ24	Среднеэтажная жилая застройка (2.5)
29:22:060417:ЗУ25	Среднеэтажная жилая застройка (2.5)
29:22:060417:ЗУ26	Среднеэтажная жилая застройка (2.5)
29:22:060417:ЗУ27	Среднеэтажная жилая застройка (2.5)
29:22:060417:ЗУ28	Среднеэтажная жилая застройка (2.5)
29:22:060417:ЗУ29	Благоустройство территории (12.0.2); Улично-дорожная сеть (12.0.1)
29:22:060417:ЗУ30	Отдых (рекреация) (5.0)
29:22:060417:ЗУ31	Отдых (рекреация) (5.0)
29:22:060417:ЗУ32	Для индивидуального жилищного строительства (2.1)
29:22:060417:ЗУ33	Благоустройство территории (12.0.2); Улично-дорожная сеть (12.0.1)
29:22:060417:ЗУ34	Благоустройство территории (12.0.2); Улично-дорожная сеть (12.0.1)
29:22:060417:ЗУ35	Для индивидуального жилищного строительства (2.1)
29:22:060417:ЗУ36	Для индивидуального жилищного строительства (2.1)
29:22:060417:ЗУ37	Для индивидуального жилищного строительства (2.1)

4. Целевое назначение лесов, вид (виды) разрешенного использования лесного участка, количественные и качественные характеристики лесного участка, сведения о нахождении лесного участка в границах особо защитных участков лесов

Информация о целевом назначении лесов, виде разрешенного использования лесного участка, количественные и качественные характеристики лесного участка, сведения о нахождении лесного участка в границах особо защитных участков лесов в данном проекте не отображается в связи с отсутствием в границах проектирования лесных участков.

5. Сведения о границах территории, в отношении которой утвержден проект межевания, содержащие перечень координат характерных точек этих границ в системе координат, используемой для ведения Единого государственного реестра недвижимости

Сведения о границах территории, в отношении которой утвержден проект межевания, содержащие перечень координат характерных точек этих границ в системе координат, используемой для ведения Единого государственного реестра недвижимости, приведены в таблице № 6. Координаты характерных точек границ территории, в отношении которой утвержден проект межевания, определяются в соответствии с требованиями к точности определения координат характерных точек границ, установленных в соответствии с Градостроительным кодексом Российской Федерации для территориальных зон.

Таблица № 6

Номер точки	Система координат МСК-29	
	Координаты	
	X	Y
1	648804,14	2526214,67
2	648768,01	2526268,00
3	648570,78	2526172,22
4	648395,39	2526149,18
5	648399,19	2526136,39
6	648407,35	2526103,77
7	648405,72	2526076,59
8	648399,74	2526061,37
9	648386,15	2526029,29
10	648364,26	2526010,15
11	648627,83	2525557,35
12	648717,76	2525445,42
13	649115,70	2525885,23
1	648804,14	2526214,67

2. Чертежи межевания территории

Графическая часть основной части проекта межевания территории выполнена в составе следующего чертежа:

чертеж межевания территории с указанием границ образуемых и изменяемых земельных участков (масштаб 1:1500) представлен в приложении к настоящему проекту межевания,

На чертеже межевания отображены:

границы существующих элементов планировочной структуры;

красные линии, утвержденные в составе проекта планировки территории района «Майская горка» муниципального образования «Город Архангельск», утвержденного распоряжением мэра города Архангельска от 20 февраля 2015 года № 425р (с изменениями);

линии отступа от красных линий в целях определения мест допустимого размещения зданий, строений, сооружений (в соответствии с правилам землепользования и застройки городского округа «Город Архангельск», утвержденными постановлением министерства строительства и архитектуры Архангельской области от 29 сентября 2020 года № 68-п (с изменениями), минимальный отступ зданий, строений, сооружений от красных линий вновь строящихся или реконструируемых зданий, строений, сооружений должен быть на расстоянии не менее 3 метров);

границы образуемых и изменяемых земельных участков, условные номера образуемых земельных участков;

границы публичных сервитутов.

ПРИЛОЖЕНИЕ
к проекту межевания территории
городского округа «Город Архангельск»
в границах элемента планировочной
структуры: ул. Героя Советского Союза
Петра Лушева, ул. Холмогорская, ул. Дачная,
просп. Ленинградский площадью 33,0843 га

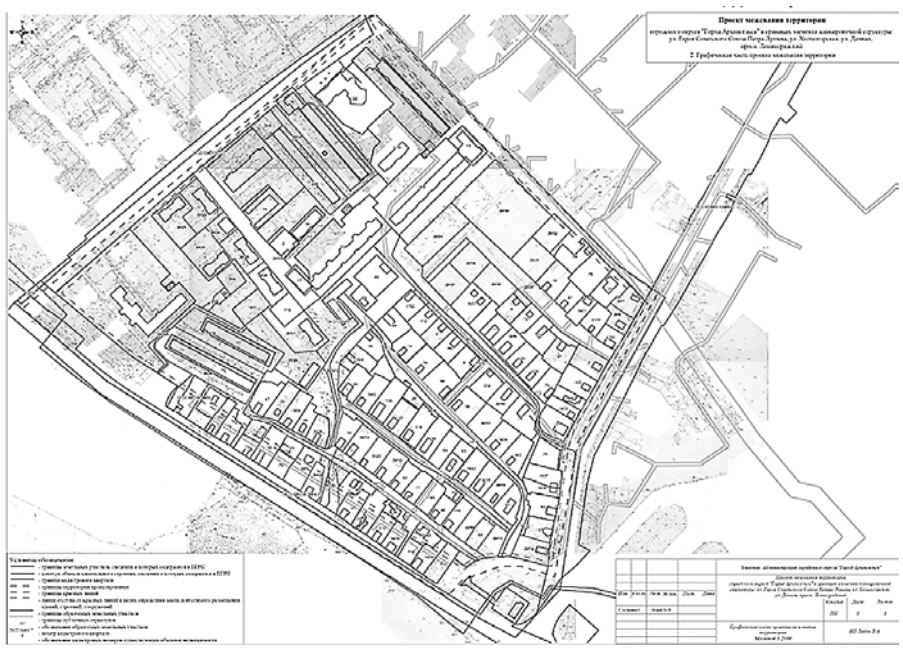

АДМИНИСТРАЦИЯ ГОРОДСКОГО ОКРУГА
«ГОРОД АРХАНГЕЛЬСК»

П О С Т А Н О В Л Е Н И Е

от 30 мая 2025 г. № 895

Об обеспечении безопасности людей
на водных объектах в период летнего сезона 2025 года

В соответствие с Водным кодексом Российской Федерации, Федеральным законом от 6 октября 2003 года № 131-ФЗ «Об общих принципах организации местного самоуправления в Российской Федерации», решением комиссии Архангельской области по предупреждению и ликвидации чрезвычайных ситуаций и обеспечению пожарной безопасности от 11 марта 2025 года № 3, в целях обеспечения безопасности людей на водных объектах, расположенных в границах территории городского округа «Город Архангельск», Администрация городского округа «Город Архангельск» **постановляет**:

1. В целях безопасности людей, охраны их жизни и здоровья запретить купание на водных объектах общего пользования, в границах территории городского округа «Город Архангельск».
2. Утвердить прилагаемый План проведения мероприятий по обеспечению безопасности людей на водных объектах городского округа «Город Архангельск» в период летнего сезона 2025 года.
3. Опубликовать постановление в газете «Архангельск – Город воинской славы» и на официальном информационном интернет-портале городского округа «Город Архангельск».
4. Контроль за исполнением постановления возложить на заместителя Главы городского округа «Город Архангельск» по городскому хозяйству Иванова М.В.
5. Настоящее постановление вступает в силу со дня его официального опубликования.

Исполняющий обязанности
Главы городского округа
«Город Архангельск» **Д.В. Шапошников**

ПРИЛОЖЕНИЕ
к постановлению Администрации
городского округа
«Город Архангельск»
от 30 мая 2025 г. № 895

ПЛАН
проведения мероприятий по обеспечению безопасности людей на водных объектах городского округа «Город Архангельск» в период летнего сезона 2025 года

№ п/п	Мероприятия	Срок исполнения	Исполнитель
1	2	3	4
1	Мониторинг информации о санитарно-эпидемиологическом благополучии (состоянии речной воды и грунта) в местах традиционного массового отдыха людей у воды, размещенной на официальном интернет-портале Роспотребнадзора	В течение всего периода	Муниципальное казенное учреждение городского округа "Город Архангельск" "Городской центр гражданской защиты" (далее – МКУ ГЦГЗ)
2	Организация установки знаков безопасности "Купание запрещено" в местах традиционного массового отдыха людей у воды и в местах, опасных для купания:	До 1 июня 2025 года	МКУ ГЦГЗ; Администрации территориальных округов Администрации городского округа "Город Архангельск"
2.1	Октябрьский территориальный округ городского округа "Город Архангельск": на правом берегу протоки Кузнечиха, в районе лодочного кооператива "Прибой"; на правом берегу протоки Кузнечиха, от ул. Гагарина до ул. Комсомольской; на правом берегу реки Северной Двины, от ул. Логинова до ул. Свободы		
2.2	Ломоносовский территориальный округ городского округа "Город Архангельск": правый берег реки Северной Двины, в районе д. 73 по наб. Северной Двины ("Молодежный сквер"); правый берег реки Северной Двины, за Михайло-Архангельским кафедральным собором; правый берег реки Северной Двины, от ул. Северодвинской до ул. Парижской коммуны; правый берег реки Северной Двины, у ТЦ "Макси" по просп. Ленинградскому		
2.3	Северный территориальный округ городского округа "Город Архангельск": на левом берегу протоки Кузнечиха реки Северной Двины, от ул. 40-летия Великой Победы до ул. Кировской; на левом берегу протоки Кузнечиха реки Северной Двины, в районе ул. Ильича		
2.4	Маймаксанский территориальный округ городского округа "Город Архангельск": правый берег реки Соломбалки, в районе остановки "Затон" (ориентир - разрушенный мост); левый берег реки Поврацкулки, в районе школы № 68; левый берег реки Поврацкулки, в районе д. 2 по ул. Вельможного; левый берег реки Поврацкулки, в районе д. 2 по ул. Менделеева; поселок 22 лесозавода (причал 22 лесозавода), правый берег реки Поврацкулки у места впадения в протоку Маймакса; поселок 23 лесозавода, левый берег протоки Маймакса, в районе д. 2 по ул. Портовой; правый берег протоки Маймакса, в районе д. 7 по ул. Сибирской 1-й проезд; правый берег реки Долгая щель, при впадении в протоку Маймакса, в районе д. 52, корп. 1 по ул. Ладожской; поселок 29 лесозавода, правый берег протоки Кузнечиха, в районе д. 10 по ул. Мудьюгской		
2.5	Территориальный округ Варавино-Фактория городского округа "Город Архангельск": в районе храма Александра Невского (просп. Ленинградский, д. 262); в районе д. № 1 по ул. Заливной; в районе д. № 308 по просп. Ленинградскому; в районе дома № 11 по ул. Тарасова; в районе дома № 3 корп. 2 по ул. Силикатчиков; берег р. Юрас, в районе недостроенного моста, напротив 19-ой линии СНТ "Ильма")		
2.6	Соломбальский территориальный округ городского округа "Город Архангельск": на правом берегу протоки Маймакса, в районе Лето КИЗ, 5; на правом берегу протоки Маймакса, в районе Лето КИЗ, 20; на правом берегу протоки Маймакса, в районе причала 14 л/з; на правом берегу протоки Маймакса, наб. Георгия Седова, в районе д. 75, корп. 1 по просп. Никольскому; на правом берегу протоки Маймакса, наб. Георгия Седова, в районе д. 75, корп. 1, стр. 1 по просп. Никольскому; на правом берегу протоки Маймакса, наб. Георгия Седова, в районе д. 2, по ул. Маяковского; на левом берегу протоки Кузнечиха, в районе о. Мосеев; на левом берегу протоки и Кузнечиха, в районе парусного центра Норд; на левом берегу протоки Кузнечиха, в районе д. 2 по ул. Советской; на левом берегу протоки Кузнечиха, в районе д. 38, к. 6 по ул. Валявкина; на левом берегу протоки Кузнечиха, в районе д. 36 по ул. Сибирякова; на правом берегу реки Соломбалка, в районе д. 1 по ул. Суханова; на берегу реки Соломбалка, в районе д. 12 по ул. Кузнечевская; на левом берегу протоки протоки Кузнечиха, в районе д. 27 по ул. Суханова; на левом берегу протоки Кузнечиха, в районе д. 2 по ул. Вал; на левом берегу протоки Кузнечиха, в районе д. 5 по ул. Соломбальской		
2.7	территориальный округ Майская горка городского округа "Город Архангельск": на правом берегу реки Северной Двины, Майский парк, от ул. Галушина до ул. Кооперативной; на правом берегу реки Северной Двины, в районе остановки "Школа № 95"; на береговой полосе о. Краснофлотский, в районе автомобильного моста; на береговой полосе о. Краснофлотский, в районе д. 26 по ул. Прибрежной; о. Краснофлотский, в районе д. 23, стр. 22 по ул. Лермонтова; на береговой полосе оз. Бутыгино, в районе причала (ул. Чкалова, 26): на береговой полосе оз. Бутыгино, в районе д. 9 по ул. Молодежной; на береговой полосе оз. Бутыгино, в районе д. 24 по ул. Уральской; на береговой полосе оз. Бутыгино, в районе д. 17 по ул. Российской		
2.8	Цигломенский территориальный округ городского округа "Город Архангельск": на левом берегу Никольского рукава, в районе д. 47, пос. Зеленец; на левом берегу Никольского рукава, пос. Цигломень, в районе лодочной станции (правее здания 22 корп. 1, стр. 5 по ул. Кирпичного завода); на левом берегу Никольского рукава, в районе д. 13 по ул. Кирпичного завода; на левом берегу Никольского рукава, в районе д. 3 по ул. Кирпичного завода (у бывшего пирса пристани); на левом берегу Никольского рукава, в районе конечной остановки автобуса 31 маршрута (ул. Кирпичного завода, д. 1); на левом берегу Никольского рукава, в районе переправы; на берегу озера, в районе д. 25 по ул. Кирпичного завода; на берегу водоема "Карьеры" в 400 м от д. 37 по ул. Цигломенской		
2.9	Исакогорский территориальный округ городского округа "Город Архангельск": на береговой полосе оз. Волохница; на берегу реки Северной Двины, в районе д. 14 по ул. Дежнёвцев; на берегу оз. Корзиха, в районе д. 84, к. 4 по ул. Адмирала Макарова; на берегу оз. Корзиха, в районе д. 11 по ул. Парковой; на берегу оз. Корзиха, в районе д. 51 по ул. Адмирала Макарова; на берегу реки Цигломинка (Исакогорка), в районе д. 15, корп. 1, по ул. Доковской; на берегу реки Цигломинка (Исакогорка), в районе д. 34 по ул. Караванной; на берегу реки Цигломинка (Исакогорка), в районе д. 12 по ул. Караванной; на берегу реки Цигломинка (Исакогорка), в районе пешеходного моста; на берегу реки Цигломинка (Исакогорка), в районе д. 51 по ул. Вычегодской, д. 12, корп. 2; на берегу котлована в 50 м от д. 15 по ул. Аллейной		
3	Организация проведения занятий с детьми по правилам безопасного поведения вблизи водоемов и на воде	В течение всего периода	Департамент образования Администрации городского округа "Город Архангельск", Управление по физической культуре и спорту Администрации городского округа "Город Архангельск"
4	Участие в совместных патрулированиях и рейдах с представителями центра ГИМС Главного управления МЧС России и Управления МВД России по г. Архангельск по пресечению административных правонарушений, предусмотренных ч.1 ст. 5.35 КоАП РФ "Неисполнение родителями или иными законными представителями несовершеннолетних обязанностей по содержанию и воспитанию несовершеннолетних"	В течение всего периода	Комиссия по делам несовершеннолетних и защите их прав Администрации городского округа "Город Архангельск"
5	Контроль за своевременностью и полнотой выполнения подрядными организациями работ по очистке от мусора мест традиционного массового отдыха людей у воды	В течение всего периода	Администрации территориальных округов Администрации городского округа "Город Архангельск"
6	Приобретение и распространение тематических памяток по правилам охраны жизни людей на водных объектах и предупреждению несчастных случаев на водных объектах	В течение всего периода	Управление военно-мобилизационной работы, гражданской обороны и административных органов Администрации городского округа "Город Архангельск"; МКУ ГЦГЗ Администрации территориальных округов Администрации городского округа "Город Архангельск"
7	Информирование населения о мерах безопасности на водных объектах в летний период	В течение всего периода	МКУ ГЦГЗ, пресс-служба Администрации городского округа "Город Архангельск" Администрации территориальных округов Администрации городского округа "Город Архангельск"

**АДМИНИСТРАЦИЯ ГОРОДСКОГО ОКРУГА
«ГОРОД АРХАНГЕЛЬСК»**

П О С Т А Н О В Л Е Н И Е

от 30 мая 2025 г. № 897

О плате за содержание жилого помещения для нанимателей жилых помещений по договорам социального найма и договорам найма жилых помещений в многоквартирных домах городского округа «Город Архангельск», о внесении изменений в приложение к постановлению Администрации муниципального образования «Город Архангельск» от 31 марта 2020 года № 598 и в приложения к отдельным постановлениям Администрации городского округа «Город Архангельск», о признании утратившими силу приложений к отдельным постановлениям Администрации городского округа «Город Архангельск»

В соответствии со статьями 154 и 156 Жилищного кодекса Российской Федерации, статьей 30 Устава городского округа «Город Архангельск», разделом 2 Положения об установлении тарифов и размера платы Администрацией городского округа «Город Архангельск», утвержденного постановлением мэрии города Архангельска от 21 декабря 2015 года № 69, решениями общих собраний собственников помещений в многоквартирных домах Администрация городского округа «Город Архангельск» **постановляет**:

1. Установить размер платы за содержание жилого помещения для нанимателей жилых помещений по договорам социального найма и договорам найма жилых помещений в многоквартирных домах городского округа «Город Архангельск» согласно приложению к настоящему постановлению.

Размер платы за содержание жилого помещения для нанимателей жилых помещений по договорам социального найма и договорам найма жилых помещений в многоквартирных домах соразмерен перечню, объемам и качеству услуг и работ, утвержденным решениями общих собраний собственников помещений по каждому многоквартирному дому.

2. Внести в приложение к постановлению Администрации муниципального образования «Город Архангельск» от 31 марта 2020 года № 598 «О плате за содержание жилого помещения для нанимателей жилых помещений по договорам социального найма и договорам найма жилых помещений в многоквартирных домах муниципального образования «Город Архангельск», о внесении изменений в приложения к отдельным постановлениям мэрии города Архангельска и Администрации муниципального образования «Город Архангельск» и о признании утратившим силу приложения к постановлению Администрации муниципального образования «Город Архангельск» от 10.01.2019 № 16» (с изменениями) изменение, исключив пункт 6.

3. Внести в приложение к постановлению Администрации городского округа «Город Архангельск» от 13 июля 2023 года № 1149 «О плате за содержание жилого помещения для нанимателей жилых помещений по договорам социального найма и договорам найма жилых помещений в многоквартирных домах городского округа «Город Архангельск», о внесении изменений в приложение к постановлению мэрии города Архангельска от 24 июля 2015 года № 653, в отдельные приложения к постановлениям Администрации муниципального образования «Город Архангельск» Администрации городского округа «Город Архангельск» (с изменениями) изменение, исключив пункт 9.

4. Внести в приложение к постановлению Администрации городского округа «Город Архангельск» от 20 ноября 2023 года № 1936 «О плате за содержание жилого помещения для нанимателей жилых помещений по договорам социального найма и договорам найма жилых помещений в многоквартирных домах городского округа «Город Архангельск», о внесении изменений в приложения к отдельным постановлениям мэрии города Архангельска, Администрации муниципального образования «Город Архангельск», Администрации городского округа «Город Архангельск» (с изменениями) изменения, исключив пункты 11, 15.

5. Внести в приложение к постановлению Администрации городского округа «Город Архангельск» от 23 мая 2024 года № 832 «О плате за содержание жилого помещения для нанимателей жилых помещений по договорам социального найма и договорам найма жилых помещений в многоквартирных домах городского округа «Город Архангельск», о внесении изменений в приложение к постановлению Администрации муниципального образования «Город Архангельск» от 6 апреля 2020 года № 650 и в приложение к постановлению Администрации городского округа «Город Архангельск» от 27 октября 2023 года № 1776» изменение, исключив пункт 1.

6. Признать утратившими силу приложения № 1 и 2 к постановлению Администрации городского округа «Город Архангельск» от 2 июля 2021 года № 1265 «О плате за содержание жилого помещения для нанимателей жилых помещений по договорам социального найма и договорам найма жилых помещений в многоквартирных домах муниципального образования «Город Архангельск», о внесении изменения в приложение к постановлению Администрации муниципального образования «Город Архангельск» от 6 апреля 2020 года № 650 и о признании утратившим силу приложения к постановлению Администрации муниципального образования «Город Архангельск» от 26 сентября 2016 года № 1080».

7. Признать утратившим силу приложение к постановлению Администрации городского округа «Город Архангельск» от 25 марта 2024 года № 490 «О плате за содержание жилого помещения для нанимателей жилых помещений по договорам социального найма и договорам найма жилых помещений в многоквартирных домах городского округа «Город Архангельск» и о внесении изменения в приложение к постановлению Администрации городского округа «Город Архангельск» от 13 июля 2023 года № 1149».

8. Опубликовать постановление в газете «Архангельск – Город воинской славы» и на официальном информационном интернет-портале городского округа «Город Архангельск».

9. Настоящее постановление вступает в силу со дня его официального опубликования, за исключением положений, для которых настоящим пунктом предусмотрен иной срок вступления в силу.

Положения пункта 3 настоящего постановления и пункта 6 приложения к настоящему постановлению распространяются на правоотношения, возникшие с 1 июля 2024 года.

Положения пункта 7 настоящего постановления и пункта 1 приложения к настоящему постановлению вступают в силу с 27 июля 2025 года.

Положения пункта 5 настоящего постановления и пункта 4 приложения к настоящему постановлению вступают в силу с 3 ноября 2025 года.

**Исполняющий обязанности
Главы городского округа
«Город Архангельск»** **Д.В. Шапошников**

ПРИЛОЖЕНИЕ
к постановлению Администрации
городского округа
«Город Архангельск»
от 30 мая 2025 г. № 897

**РАЗМЕР ПЛАТЫ
за содержание жилого помещения для нанимателей жилых помещений по договорам социального найма и договорам найма жилых помещений в многоквартирных домах городского округа «Город Архангельск»**

№ п/п	Адрес многоквартирного дома	Размер платы за содержание жилого помещения (рублей за 1 кв. м. общей площади жилого помещения в месяц)	Основание (дата и № протокола общего собрания собственников многоквартирного дома)	Наименование управляющей организации
1	Ул. Ильича, 4	33,03	от 28.04.2025 № 01/2025	ООО "Двина"
2	Ул. Ильича, 43, корп. 3	34,99	от 30.04.2025 № 01/2025	ООО "Двина"
3	Ул. Мусинского, 27	34,68	от 28.04.2025 № 01/2025	ООО "Двина"
4	Ул. Партизанская, 40	36,96	от 05.05.2025 № 01/2025	ООО "УК "Мегаполис"
5	Ул. Партизанская, 60	39,95	от 14.04.2025 № 01/2025	ООО "Двина"
6	Ул. Урицкого, 68, корп. 1	78,16	от 17.04.2025 № 01/2025	ООО "УК "ВКБгрупп"
7	Ул. Челюскинцев, 1	38,22	от 30.04.2025 № 01/2025	ООО "УК "Мегаполис"
8	Ул. Школьная, 108	32,74	от 25.02.2025 № 01/2025	ООО "УК "Мегаполис"

**АДМИНИСТРАЦИЯ ГОРОДСКОГО ОКРУГА
«ГОРОД АРХАНГЕЛЬСК»**

П О С Т А Н О В Л Е Н И Е

от 30 мая 2025 г. № 898

О плате за содержание жилого помещения для нанимателей жилых помещений по договорам социального найма и договорам найма жилых помещений в многоквартирных домах городского округа «Город Архангельск» и о признании утратившими силу приложений к отдельным постановлениям Администрации городского округа «Город Архангельск»

В соответствии со статьями 154 и 156 Жилищного кодекса Российской Федерации, статьей 30 Устава городского округа «Город Архангельск», разделом 2 Положения об установлении тарифов и размера платы Администрацией городского округа «Город Архангельск», утвержденного постановлением мэрии города Архангельска от 21 декабря 2015 года № 69, решениями общих собраний собственников помещений в многоквартирных домах Администрация городского округа «Город Архангельск» **постановляет**:

1. Установить размер платы за содержание жилого помещения для нанимателей жилых помещений по договорам социального найма и договорам найма жилых помещений в многоквартирных домах городского округа «Город Архангельск» согласно приложению № 1 к настоящему постановлению.

Установить с 1 июня 2026 года размер платы за содержание жилого помещения для нанимателей жилых помещений по договорам социального найма и договорам найма жилых помещений в многоквартирных домах городского округа «Город Архангельск» согласно приложению № 2 к настоящему постановлению.

Установить с 1 июня 2027 года размер платы за содержание жилого помещения для нанимателей жилых помещений по договорам социального найма и договорам найма жилых помещений в многоквартирных домах городского округа «Город Архангельск» согласно приложению № 3 к настоящему постановлению.

Размер платы за содержание жилого помещения для нанимателей жилых помещений по договорам социального найма и договорам найма жилых помещений в многоквартирных домах соразмерен перечню, объемам и качеству услуг и работ, утвержденным решениями общих собраний собственников помещений по каждому многоквартирному дому.

2. Признать утратившими силу приложения № 1 и 2 к постановлениям Администрации городского округа «Город Архангельск»:

от 27 апреля 2022 года № 804 «О плате за содержание жилого помещения для нанимателей жилых помещений по договорам социального найма и договорам найма жилых помещений в многоквартирных домах городского округа «Город Архангельск» и о внесении изменения в приложение к постановлению Администрации муниципального образования «Город Архангельск» от 5 ноября 2020 года № 1833»;

от 3 февраля 2023 года № 173 «О плате за содержание жилого помещения для нанимателей жилых помещений по договорам социального найма и договорам найма жилых помещений в многоквартирных домах городского округа «Город Архангельск» и внесении изменений в приложения к отдельным постановлениям Администрации городского округа «Город Архангельск».

3. Опубликовать постановление в газете «Архангельск – Город воинской славы» и на официальном информационном интернет-портале городского округа «Город Архангельск».

4. Настоящее постановление вступает в силу со дня его официального опубликования и распространяется на правоотношения, возникшие с 1 июня 2025 года.

**Исполняющий обязанности
Главы городского округа
«Город Архангельск»** **Д.В. Шапошников**

ПРИЛОЖЕНИЕ № 1
к постановлению Администрации
городского округа
«Город Архангельск»
от 30 мая 2025 г. № 898

**РАЗМЕР ПЛАТЫ
за содержание жилого помещения для нанимателей жилых помещений по договорам социального найма и договорам найма жилых помещений в многоквартирных домах городского округа «Город Архангельск»**

№ п/п	Адрес многоквартирного дома	Размер платы за содержание жилого помещения (рублей за 1 кв. м. общей площади жилого помещения в месяц)	Основание (дата и № протокола общего собрания собственников многоквартирного дома)	Наименование управляющей организации
1	Просп. Ломоносова, 220	36,55	от 16.04.2025 № 1/2025	ООО "Индустрия"
2	Ул. Свободы, 21	35,51	от 25.02.2025 № 1/2025	ООО "Индустрия"

ПРИЛОЖЕНИЕ № 2
к постановлению Администрации
городского округа
«Город Архангельск»
от 30 мая 2025 г. № 898

**РАЗМЕР ПЛАТЫ
за содержание жилого помещения для нанимателей жилых помещений по договорам социального найма и договорам найма жилых помещений в многоквартирных домах городского округа «Город Архангельск»**

№ п/п	Адрес многоквартирного дома	Размер платы за содержание жилого помещения (рублей за 1 кв. м. общей площади жилого помещения в месяц)	Основание (дата и № протокола общего собрания собственников многоквартирного дома)	Наименование управляющей организации
1	Просп. Ломоносова, 220	40,21	от 16.04.2025 № 1/2025	ООО "Индустрия"
2	Ул. Свободы, 21	39,06	от 25.02.2025 № 1/2025	ООО "Индустрия"

ПРИЛОЖЕНИЕ № 3
к постановлению Администрации
городского округа
«Город Архангельск»
от 30 мая 2025 г. № 898

**РАЗМЕР ПЛАТЫ
за содержание жилого помещения для нанимателей жилых помещений по договорам социального найма и договорам найма жилых помещений в многоквартирных домах городского округа «Город Архангельск»**

№ п/п	Адрес многоквартирного дома	Размер платы за содержание жилого помещения (рублей за 1 кв. м. общей площади жилого помещения в месяц)	Основание (дата и № протокола общего собрания собственников многоквартирного дома)	Наименование управляющей организации
1	Просп. Ломоносова, 220	44,23	от 16.04.2025 № 1/2025	ООО "Индустрия"
2	Ул. Свободы, 21	42,97	от 25.02.2025 № 1/2025	ООО "Индустрия"

**АДМИНИСТРАЦИЯ ГОРОДСКОГО ОКРУГА
«ГОРОД АРХАНГЕЛЬСК»**

П О С Т А Н О В Л Е Н И Е

от 30 мая 2025 г. № 899

О плате за содержание жилого помещения для нанимателей жилых помещений по договорам социального найма и договорам найма жилых помещений в многоквартирных домах городского округа «Город Архангельск», о внесении изменений в приложения к постановлению мэрии города Архангельска от 24 декабря 2015 года № 101, к отдельным постановлениям Администрации муниципального образования «Город Архангельск», к постановлению Администрации городского округа «Город Архангельск» от 23 мая 2024 года № 831 и о признании утратившими силу приложений к постановлению Администрации муниципального образования «Город Архангельск» от 8 мая 2018 года № 585, к постановлению Администрации городского округа «Город Архангельск» от 30 мая 2024 года № 870

В соответствии со статьями 154 и 156 Жилищного кодекса Российской Федерации, статьей 30 Устава городского округа «Город Архангельск», разделом 2 Положения об установлении тарифов и размера платы Администрацией городского округа «Город Архангельск», утвержденного постановлением мэрии города Архангельска от 21 декабря 2015 года № 69, решениями общих собраний собственников помещений в многоквартирных домах Администрация городского округа «Город Архангельск» **постановляет**:

1. Установить размер платы за содержание жилого помещения для нанимателей жилых помещений по договорам социального найма и договорам найма жилых помещений в многоквартирных домах городского округа «Город Архангельск» согласно приложению к настоящему постановлению.

Размер платы за содержание жилого помещения для нанимателей жилых помещений по договорам социального найма и договорам найма жилых помещений в многоквартирных домах соразмерен перечню, объемам и качеству услуг и работ, утвержденным решениями общих собраний собственников помещений по каждому многоквартирному дому.

2. Внести в приложение к постановлению мэрии города Архангельска от 24 декабря 2015 года № 101 «О плате за содержание жилого помещения для нанимателей жилых помещений по договорам социального найма и договорам найма жилых помещений в многоквартирных домах муниципального образования «Город Архангельск» и о внесении изменений в приложения к отдельным постановлениям мэрии города Архангельска» (с изменениями) изменение, исключив пункт 20.

3. Внести в приложение к постановлению Администрации муниципального образования «Город Архангельск» от 25 февраля 2020 года № 363 «О плате за содержание жилого помещения для нанимателей жилых помещений по договорам социального найма и договорам найма жилых помещений в многоквартирных домах муниципального образования «Город Архангельск» (с изменениями) изменение, исключив пункт 13.

4. Внести в приложение к постановлению Администрации муниципального образования «Город Архангельск» от 4 марта 2020 года № 423 «О плате за содержание жилого помещения для нанимателей жилых помещений по договорам социального найма и договорам найма жилых помещений в многоквартирных домах муниципального образования «Город Архангельск» (с изменениями) изменение, исключив пункт 22.

5. Внести в приложение к постановлению Администрации городского округа «Город Архангельск» от 23 мая 2024 года № 831 «О плате за содержание жилого помещения для нанимателей жилых помещений по договорам социального найма и договорам найма жилых помещений в многоквартирных домах городского округа «Город Архангельск», о внесении изменений в приложения к отдельным постановлениям Администрации городского округа «Город Архангельск» и о признании утратившими силу приложений № 1 и 2 к постановлению Администрации городского округа «Город Архангельск» от 8 июня 2022 года № 1104» изменения, исключив пункты 3, 4.

6. Признать утратившим силу приложение к постановлению Администрации муниципального образования «Город Архангельск» от 8 мая 2018 года № 585 «О плате за содержание жилого помещения для нанимателей жилых помещений по договорам социального найма и договорам найма жилых помещений в многоквартирных домах муниципального образования «Город Архангельск», о внесении изменения в приложение к постановлению Администрации муниципального образования «Город Архангельск» от 1 июля 2016 года № 765 и о признании утратившим силу постановления мэрии города Архангельска от 17 января 2014 года № 20».

7. Признать утратившим силу приложение к постановлению Администрации городского округа «Город Архангельск» от 30 мая 2024 года № 870 «О плате за содержание жилого помещения для нанимателей жилых помещений по договорам социального найма и договорам найма жилых помещений в многоквартирных домах городского округа «Город Архангельск», о внесении изменений в приложение к постановлению Администрации городского округа «Город Архангельск» от 27 июня 2023 года № 1046».

8. Опубликовать постановление в газете «Архангельск – Город воинской славы» и на официальном информационном интернет-портале городского округа «Город Архангельск».

9. Настоящее постановление вступает в силу со дня его официального опубликования и распространяется на правоотношения, возникшие с 1 июня 2025 года, за исключением положений, для которых настоящим пунктом предусмотрен иной срок вступления в силу.

Положения пункта 5 настоящего постановления и пунктов 2 и 3 приложения к настоящему распространяется на правоотношения, возникшие с 26 мая 2025 года.

Положения пункта 7 настоящего постановления и пунктов 1 и 5 приложения к настоящему постановлению вступают в силу с 29 июня 2025 года.

**Исполняющий обязанности
Главы городского округа
«Город Архангельск»** **Д.В. Шапошников**

ПРИЛОЖЕНИЕ
к постановлению Администрации
городского округа
«Город Архангельск»
от 30 мая 2025 г. № 899

РАЗМЕР ПЛАТЫ
за содержание жилого помещения для нанимателей жилых помещений по договорам социального найма и договорам найма жилых помещений в многоквартирных домах городского округа «Город Архангельск»

№ п/п	Адрес многоквартирного дома	Размер платы за содержание жилого помещения (рублей за 1 кв. м. общей площади жилого помещения в месяц)	Основание (дата и № протокола общего собрания собственников многоквартирного дома)	Наименование управляющей организации
1	Ул. Аэропорт Архангельск, 1	37,71	от 31.05.2022 № 1/2022	ООО "ЖЭУ ЗАВ ремстрой"
2	Просп. Ломоносова, 199	37,17	от 18.04.2023 № 1/2023	ООО "Индустрия"
3	Ул. Никитова, 6	34,17	от 27.04.2023 № 1/2023	ООО "Индустрия"
4	Просп. Обводный канал, 8	36,62	от 05.05.2025 № 01/2025	ООО "Двина"
5	Ул. Розы Шаниной, 6	37,71	от 06.05.2022 № 1/2022	ООО "ЖЭУ ЗАВ ремстрой"
6	Ул. Урицкого, 49, корп. 2	33,00	от 15.05.2025 № 1/2025	ООО "ТЕРРА"

АДМИНИСТРАЦИЯ ГОРОДСКОГО ОКРУГА
«ГОРОД АРХАНГЕЛЬСК»

П О С Т А Н О В Л Е Н И Е

от 30 мая 2025 г. № 906

О внесении изменений в постановление мэрии города Архангельска от 17 января 2013 года № 25 и Перечень избирательных участков для проведения голосования и подсчета голосов избирателей на выборах, проводимых на территории городского округа «Город Архангельск», и их границы

В соответствии с Федеральным законом от 12 июня 2002 года № 67-ФЗ «Об основных гарантиях избирательных прав и права на участие в референдуме граждан Российской Федерации», с учетом предложений глав администраций территориальных округов Администрации городского округа «Город Архангельск» об изменении границ избирательных участков, мест нахождения участковых комиссий и помещений для голосования, согласованных с соответствующими территориальными избирательными комиссиями, Администрация городского округа «Город Архангельск» **постановляет**:

1. Внести в постановление мэрии города Архангельска от 17 января 2013 года № 25 «Об избирательных участках для проведения голосования и подсчета голосов избирателей на выборах, проводимых на территории городского округа «Город Архангельск» (с изменениями) изменение, заменив в пункте 1 цифры «123» цифрами «122».
2. Внести в Перечень избирательных участков для проведения голосования и подсчета голосов избирателей на выборах, проводимых на территории городского округа «Город Архангельск», и их границы, утвержденный постановлением Администрации городского округа «Город Архангельск» от 10 июня 2022 года № 1115 (с изменениями), изменение, изложив его в новой прилагаемой редакции.
3. Опубликовать постановление в газете «Архангельск – Город воинской славы» и на официальном информационном интернет-портале городского округа «Город Архангельск».

Исполняющий обязанности
Главы городского округа
«Город Архангельск» **Д.В. Шапошников**

ПРИЛОЖЕНИЕ
к постановлению Администрации
городского округа
«Город Архангельск»
от 30 мая 2025 г. № 906

«ПЕРЕЧЕНЬ
избирательных участков для проведения голосования и подсчета голосов избирателей на выборах, проводимых на территории городского округа «Город Архангельск», и их границы

Исакогорский территориальный округ

ИЗБИРАТЕЛЬНЫЙ УЧАСТОК № 2
(Место нахождения участковой комиссии и помещения для голосования – Муниципальное бюджетное дошкольное образовательное учреждение городского округа «Город Архангельск» «Детский сад № 110 «Морячок», ул. Сурповская, д. 26)

Улицы:
Дрейера, дома: 33 корп. 1, 35, 35 корп. 1, 37, 39 корп. 1, 45, 45 корп. 1, 47, 47 корп. 1, 47 корп. 2, 48 корп. 1, 49, 49 корп. 1, 53, 53 корп. 1, 55, 55 корп. 1, 57;
Литерная, дома: 1, 2, 3, 4, 7, 8, 9, 10, 11, 13, 15, 17, 18, 27, 27 корп. 1, 28, 29;
Объездная, дома: 1, 2, 3, 4, 8, 9;
Онежская, дома: 3, 5, 7, 8, 9, 9 корп. 1, 10, 12, 17, 19, 20, 21, 22, 23, 24, 25, 26, 28, 29, 30, 31, 32, 33, 34, 35, 36, 40, 40 корп. 1, 41, 42, 43, 44, 45;
Пирсовая, дома: 1, 1 корп. 1, 2, 3, 4, 5, 6, 7, 8, 9, 10, 11, 12, 13, 14, 15, 16, 19, 21, 22, 23, 24, 25, 26, 28, 29, 31, 32, 33, 35, 37, 39, 40, 41, 42, 43, 44, 46, 47, 48, 49, 50, 51, 52, 53, 54, 55, 56, 57, 58, 59, 60, 61, 62, 63, 64, 65, 66, 67, 68, 69, 70, 71, 71 корп. 1, 72, 73, 74, 75, 76, 77, 78, 81, 82, 83, 84, 85, 86;
Плембаза, дома: 1, 2, 3, 4, 5, 7, 8, 9, 10, 11, 12, 13;
Станционная, дома: 10, 11, 12, 13, 14;
Сурповская, дома: 1, 9, 11, 18, 19, 20, 20 корп. 1, 22, 24, 29 корп. 1, 31, 33, 34, 35, 35 корп. 1, 37, 38, 39, 39 корп. 1, 40, 46, 47, 49, 51, 52, 53, 54, 55;
Трансформаторная, дома: 2, 3, 6, 7, 7 корп. 1, 8, 9;
Тупиковая, дома: 1, 2, 3, 3 корп. 1, 4, 5, 6, 7, 8, 9, 10.

ИЗБИРАТЕЛЬНЫЙ УЧАСТОК № 3
(Место нахождения участковой комиссии и помещения для голосования – здание администрации Исакогорского и Цигломенского территориальных округов Администрации городского округа «Город Архангельск», ул. Дежнёвцев, д. 14, телефон: 29-60-10)

Проспекты:
Новый, дома: 2, 2 корп. 1, 3, 4, 4 корп. 1, 5, 6, 7, 8, 9, 10, 11, 12, 13, 14, 15, 16, 17, 18, 19, 20, 21, 22, 23, 24, 25, 26, 33 корп. 1;
Северный, дома: 1, 3, 5, 6, 7, 8, 9, 10, 11, 12, 13, 14, 15, 16, 17, 18, 19, 20, 21, 22, 23, 24, 25, 26, 26 корп. 1, 27, 28, 29, 30, 30 корп. 1, 31, 32, 32 корп. 1, 32 корп. 2, 32 корп. 3, 33, 34, 35, 36, 37, 38, 39, 40, 42, 44, 46, 48, 50, 52.
Улицы:
Вторая, дома: 1, 1 корп. 1, 2, 3, 3 корп. 1, 5, 7, 9, 11;
Дежнёвцев, дома: 11, 13, 13 корп. 1, 13 корп. 3, 13 корп. 5, 13 корп. 6, 13 корп. 7, 14 корп. 2, 14 корп. 3, 14 корп. 4, 14 корп. 5, 14 корп. 6, 14 корп. 7, 14 корп. 8, 14 корп. 9, 15, 15 корп. 1, 17, 18, 19, 20, 21, 22, 24, 25, 26, 27, 28, 29, 29 корп. 2, 29 корп. 3, 30, 31;
Первая, дома: 1, 2, 3, 4, 4 корп. 1, 5, 6, 7 корп. 1, 8, 10, 10 корп. 1, 10 корп. 2, 11, 12, 13, 13 корп. 1, 14, 15, 15 корп. 1, 15 корп. 2, 16;
Третья, дома: 1, 2, 3, 4, 5, 6, 7, 8, 9, 10;
Четвертая, дома: 1, 2, 3, 4, 5.

ИЗБИРАТЕЛЬНЫЙ УЧАСТОК № 4
(Место нахождения участковой комиссии и помещения для голосования – Муниципальное бюджетное общеобразовательное учреждение городского округа «Город Архангельск» «Средняя школа № 77», ул. Дежнёвцев, д. 12, телефон: 45-06-29)

Улицы:
Бассейная, дома: 3, 4, 5, 7;
Дежнёвцев, дома: 1 корп. 1, 2, 3, 4, 5, 6, 7, 7 корп. 1, 8, 8 корп. 1, 8 корп. 2, 9, 10, 10 корп. 1, 11 корп. 1;
Кочуринская, дома: 1, 1 корп. 1, 2, 2 корп. 1, 3, 4, 5, 6, 7, 8, 9, 10, 11, 12, 13, 14, 15, 23, 25, 27, 29, 30, 31, 32, 33, 35, 36, 37, 38, 39, 40, 41, 42, 43, 44, 45, 46, 47, 48, 49, 50, 51, 52, 53, 54, 55, 56, 57, 58, 59, 60, 61, 62, 64, 66, 68, 70, 72, 74, 76, 78, 80, 82, 84, 86, 88, 90, 92, 94, 96, 98;
Павла Орлова, дома: 2 корп. 1, 4, 5, 6, 7, 8, 10, 11;
Рейдовая, дома: 2, 4, 5, 6, 7, 7 корп. 1, 9, 13, 14, 14 корп. 1, 16, 16 корп. 1, 17, 18, 19, 19 корп. 1, 19 корп. 2, 20, 21, 23, 24, 24 корп. 1, 25, 26, 37, 60 корп. 1.

ИЗБИРАТЕЛЬНЫЙ УЧАСТОК № 5
(Место нахождения участковой комиссии и помещения для голосования – Муниципальное бюджетное учреждение дополнительного образования городского округа «Город Архангельск» «Детская школа искусств № 31», ул. Нахимова, д. 6, корп. 1, телефон: 29-58-00)

Улицы:
Адмирала Макарова, дома: 47, 48, 49, 50, 51, 52, 53, 54, 55, 56, 57, 58, 61, 62, 63, 64, 65, 66, 67, 68, 69, 70, 71, 72, 73, 74, 75, 76, 77, 78, 79, 80, 81, 82, 83, 84, 85, 86, 87, 87 корп. 1, 87 корп. 2, 88, 88 корп. 1, 88 корп. 2, 88 корп. 3, 88 корп. 4, 88 корп. 5, 88 корп. 6, 88 корп. 7, 88 корп. 8, 88 корп. 10, 88 корп. 11, 88 корп. 13, 89, 90, 91, 92;
Зеньковича, дома: 2, 4, 10, 11, 12, 14, 15, 16, 16 корп. 1, 17, 18, 21, 23, 24, 25, 26, 28, 29, 30, 31, 32, 34, 38, 40, 42, 44, 46, 48, 50, 52, 54, 56;
Лесозаводская, дома: 1, 2, 6, 7, 10, 10 корп. 1, 12, 13, 21;
Нахимова, дома: 1, 2, 3, 4, 4 корп. 3, 6, 7, 8, 9, 10, 11, 12, 13, 14, 23;
Причальная Исакогорки, дом 4.

ИЗБИРАТЕЛЬНЫЙ УЧАСТОК № 6
(Место нахождения участковой комиссии и помещения для голосования – Муниципальное бюджетное общеобразовательное учреждение городского округа «Город Архангельск» «Средняя школа № 77», ул. Адмирала Макарова, д. 33)

Улицы:
Адмирала Макарова, дома: 1, 1 корп. 1, 1 корп. 5, 2, 2 корп. 1, 2 корп. 2, 2 корп. 3, 2 корп. 4, 2 корп. 5, 2 корп. 6, 3, 3 корп. 1, 3 корп. 2, 4, 4 корп. 1, 5, 5 корп. 1, 6, 6 корп. 1, 7 корп. 1, 8, 8 корп. 1, 8 корп. 2, 8 корп. 3, 9, 9 корп. 1, 9 корп. 2, 9 корп. 4, 9 корп. 5, 10, 10 корп. 1, 10 корп. 2, 11, 11 корп. 1, 11 корп. 2, 11 корп. 3, 12, 12 корп. 1, 13, 13 корп. 1, 14, 14 корп. 1, 15, 15 корп. 1, 16, 17, 18, 19, 19 корп. 1, 19 корп. 2, 20, 21, 22, 24, 24 корп. 1, 27, 28, 29, 29 корп. 1, 29 корп. 2, 30, 30 корп. 1, 30 корп. 2, 30 корп. 3, 31, 31 корп. 1, 31 корп. 2, 32, 32 корп. 1, 32 корп. 2, 34, 35, 36, 37, 39, 41, 41 корп. 1, 42, 42 корп. 1, 42 корп. 2, 43, 44, 44 корп. 2;
Аллейная, дома: 2, 8, 8 корп. 1, 9, 10, 11, 12, 13, 14, 15, 16, 17, 18, 19, 20, 21, 22, 23, 24, 25, 26, 27, 28, 29, 30;
Доковская, дома: 11, 12, 13, 16, 17, 18, 19, 20, 21, 22, 24, 25, 26, 27, 28, 29, 31, 32, 33, 34, 35, 36, 37;
Парковая, дома: 1 корп. 1, 3, 4, 5, 6, 7, 8, 9, 10, 11;
Путейцев, дома: 2, 6, 7.

ИЗБИРАТЕЛЬНЫЙ УЧАСТОК № 7
(Место нахождения участковой комиссии и помещения для голосования – Муниципальное бюджетное общеобразовательное учреждение городского округа «Город Архангельск» «Средняя школа № 82», ул. Речников, д. 46)

Улицы:
263-й Сивашской дивизии, дома: 1, 2, 3, 4, 5, 6, 7, 8;
Доковская, дома: 1, 2, 3, 4, 5, 6, 7, 9;
Караванная, дома: 1, 2, 3, 5, 6, 6 корп. 1, 7, 9, 10, 11, 12, 13, 14, 15, 15 корп. 1, 16, 17, 18, 19, 20, 21, 22, 23, 24, 25, 26, 29, 31, 33, 35, 36;
Речников, дома: 13, 15, 27, 28, 29, 30, 31, 31 корп. 1, 32, 32 корп. 1, 33, 33 корп. 1, 33 корп. 2, 33 корп. 3, 33 корп. 4, 34, 37, 38, 40, 41, 42, 44, 45, 48, 49, 51, 52, 53, 54, 55;
Судоремонтников, дома: 1, 2, 9, 10, 11.
Штурманская, дома: 1, 2, 3, 3 корп. 1, 4, 4 корп. 1, 5, 6, 6 корп. 1, 7, 8, 9, 10, 11, 12, 13, 19.

ИЗБИРАТЕЛЬНЫЙ УЧАСТОК № 8
(Место нахождения участковой комиссии и помещения для голосования – Муниципальное бюджетное общеобразовательное учреждение городского округа «Город Архангельск» «Средняя школа № 82», ул. 100-й дивизии, д. 12, телефон: 45-50-50)

Улицы:
Вычегодская, дома: 1, 1 корп. 1, 1 корп. 3, 1 корп. 4, 2, 2 корп. 1, 3, 4, 5, 5 корп. 1, 7, 7 корп. 1, 7 корп. 2, 7 корп. 3, 8, 9, 9 корп. 2, 9 корп. 3, 11, 11 корп. 1, 12, 13, 13 корп. 1, 13 корп. 2, 13 корп. 3, 14, 15, 15 корп. 1, 15 корп. 2, 15 корп. 3, 17, 17 корп. 4, 17 корп. 5, 19, 19 корп. 1, 21, 23, 23 корп. 1, 23 корп. 2, 25, 27, 44;
Горная, дома: 1, 1 корп. 1, 2, 3, 4, 5, 6, 7, 8, 9, 10;
Динамо, дома: 1, 2, 2 корп. 1, 3, 3 корп. 1, 4, 5, 6, 7, 8, 8 корп. 1, 9, 9 корп. 1, 10, 11, 12, 13, 14, 15, 16, 17, 18, 19, 20, 21, 22, 22 корп. 1, 23, 24 корп. 2, 25, 26, 27, 28, 30, 31, 32, 33, 34, 35, 36, 37, 38, 39, 40, 42, 56;
Закрытая, дома: 1, 2, 3, 4, 5, 6, 7, 8, 9, 10, 14;
Кирпичная, дома: 1, 2, 3, 4, 5, 6, 7, 8, 9, 10, 11;
Короткая, дома: 1, 2, 3, 4, 5, 5 корп. 1, 6, 7, 8;
Набережная Исакогорки, дома: 1, 2, 3, 4, 5, 6, 7, 8, 14;
Озерная, дома: 1, 2, 3, 4, 5, 6, 7, 8, 9, 10, 11, 12, 13, 14, 15;
Пограничная, дома: 3, 4, 5, 6, 7, 8, 9, 11, 12, 13, 14, 15, 16, 17, 18, 19, 20, 21, 22, 22 корп. 1, 23, 24, 24 корп. 1, 25, 26, 27, 28, 28 корп. 1, 29, 30, 30 корп. 1, 31, 32, 33, 34, 34 корп. 1, 35, 36, 37, 38, 38 корп. 1, 38 корп. 2, 39, 40, 40 корп. 1, 41, 42, 43;
100-й дивизии, дома: 2, 3, 4, 5, 5 корп. 1, 6, 6 корп. 1, 7, 8, 9, 10, 11, 13, 14.
Переулок
Динамо, дома: 1, 2, 3, 4, 5, 6, 7, 8, 9, 10.

ИЗБИРАТЕЛЬНЫЙ УЧАСТОК № 9
(Место нахождения участковой комиссии и помещения для голосования – Муниципальное бюджетное общеобразовательное учреждение городского округа «Город Архангельск» «Средняя школа № 93 имени 77-й Гвардейской Московско-Черниговской стрелковой дивизии», посёлок Турдеевск, ул. Центральная, д. 22)

Посёлок Турдеевск
Улицы:
Заводская, дома: 1, 8;
Западная, дома: 1, 2, 3, 3 корп. 1;
Левобережная, дома: 1, 3, 5, 7, 9, 11, 13, 14, 14 корп. 1, 15, 16, 17, 18;
Таежная, дома: 6, 7, 10, 12, 13, 14, 14 корп. 1, 14 корп. 2, 15, 16, 17, 18, 19;
Турдеевская, дома: 1, 2, 3, 4, 5, 6, 7, 8, 9, 10, 11;
Центральная, дома: 1, 2, 3, 3 корп. 1, 3 корп. 2, 3 корп. 3, 3 корп. 4, 3 корп. 5, 5, 6, 7, 8, 10, 11, 12, 13, 15, 16, 18, 19, 20, 21, 23, 25, 26, 27, 29, 30, 31, 32, 33, 35, 36, 37, 39;
Школьная, дома: 1, 2.

ИЗБИРАТЕЛЬНЫЙ УЧАСТОК № 10
(Место нахождения участковой комиссии и помещения для голосования – Муниципальное бюджетное общеобразовательное учреждение городского округа «Город Архангельск» «Средняя школа № 93 имени 77-й Гвардейской Московско-Черниговской стрелковой дивизии», ул. Вторая линия, д. 10, корп. 1)

Территория КИЗ Собор, дома: 38, 40, 141;
1-я линия, дома: 4, 5, 6, 7, 10, 11, 12, 12 корп. 1, 14, 14 корп. 1, 14 корп. 2, 16, 17, 18, 19, 20, 21, 22, 23, 23 корп. 1, 24, 24 корп. 2, 24 корп. 3, 25, 26 корп. 1, 26 корп. 2, 27, 28, 28 корп. 1, 28 корп. 2, 29, 29 корп. 1, 29 корп. 2, 30, 30 корп. 1, 31, 31 корп. 1, 32, 32 корп. 1, 32 корп. 2, 33, 34, 34 корп. 1, 34 корп. 4, 35, 36, 37, 37 корп. 1, 38, 38 корп. 1, 39, 39 корп. 1, 40, 40 корп. 1, 41, 42, 43, 44, 44 корп. 1, 45, 46, 46 корп. 1, 47, 48, 49, 50, 50 корп. 1, 51, 51 корп. 1, 52, 53, 54, 56, 58, 59, 59 корп. 1, 60, 61, 62, 64, 64 корп. 1, 66, 68;
Вторая линия, дома: 1, 2, 2 корп. 1, 3, 4, 5, 6, 7, 8, 9, 9 корп. 1, 10, 11, 15, 16, 17, 18, 19, 21, 22, 23, 24, 25, 26, 27, 28, 29, 31, 31 корп. 1, 32, 33, 34, 35, 36, 37, 38, 39, 40, 41, 42, 43, 44, 45, 46, 49;
Третья линия, дома: 1, 2, 3, 4, 5, 6, 7, 8, 9, 10, 10 корп. 1, 11, 11 корп. 1, 12, 12 корп. 1, 13, 13 корп. 1, 13 корп. 2, 14, 14 корп. 1, 15, 15 корп. 3, 16 корп. 1, 17 корп. 1, 17 корп. 2, 18, 18 корп. 1, 19, 20, 20 корп. 1, 20 корп. 2, 21, 21 корп. 1, 21 корп. 2, 22, 23, 24, 25, 26, 27, 29, 29 корп. 1, 31, 31 корп. 1, 33, 33 корп. 1, 34, 34 корп. 2, 36, 37, 38, 39, 40, 41, 42, 43, 44, 56;
2-й км Северодвинской ветки, дома: 2, 2 корп. 1, 3 корп. 1, 6, 26, 40, 56, 58, 70, 93, 94, 95, 95 корп. 1, 96, 97, 97 корп. 1, 97 корп. 3, 98, 99, 100, 100 корп. 1, 108, 111.
Улицы:
Дорожников, дома: 1, 2, 3, 4, 106, 108, 125, 129, 129 корп. 1, 129 корп. 2, 130, 131, 133, 134, 138, 142, 144, 146, 148, 149, 164, 170, 171, 175;
Деповская, дома: 20, 25, 28, 29, 29 корп. 1, 32, 46, 54, 55, 56, 57, 58, 59, 59 корп. 1;
Железнодорожная, дома: 2, 4, 5, 6, 7, 8, 9, 10, 11, 13, 14, 15, 16, 17, 22, 24.

ИЗБИРАТЕЛЬНЫЙ УЧАСТОК № 11
(Место нахождения участковой комиссии и помещения для голосования – Муниципальное бюджетное общеобразовательное учреждение городского округа «Город Архангельск» «Средняя школа № 93 имени 77-й Гвардейской Московско-Черниговской стрелковой дивизии», посёлок Лесная речка, Лахтинское шоссе, д. 135, телефон: 62-69-97)

Посёлок Лесная речка
Лахтинское шоссе, дома: 4, 5, 6, 13, 18, 19, 20, 21, 22, 23, 24, 25, 26, 77, 83, 118, 120, 121, 122, 123, 125, 126, 127, 129, 130, 132, 134.

ИЗБИРАТЕЛЬНЫЙ УЧАСТОК № 12
(Место нахождения участковой комиссии и помещения для голосования – Муниципальное бюджетное общеобразовательное учреждение городского округа «Город Архангельск» «Средняя школа № 34 имени А.И. Клепача», ул. Клепача, д. 3, корп. 2)

Улицы:
Исток дома: 35, 37, 38, 39, 40, 41, 42, 43, 44, 44 корп. 1;
Локомотивная, дома: 1, 2, 3, 5, 6, 7, 8, 9, 11, 12, 13, 21, 22, 24, 26, 28, 31;
Магистральная, дома: 6, 10, 18, 40, 44, 45;
Привокзальная, дома: 11, 12, 13, 14, 15, 16, 17, 18, 22;
Тяговая, дома: 1, 2, 3, 4, 5, 6, 6 корп. 1, 7, 8, 9, 10, 11, 14, 15, 17, 19, 20, 21, 22, 23, 24, 25, 26, 27, 28, 29, 30, 31, 32, 33, 34, 35, 36, 38, 39, 40, 41, 42, 43, 44, 44 корп. 1, 45, 47, 48, 49, 51, 51 корп. 1, 52, 53, 53 корп. 1, 54, 54 корп. 1, 55, 56, 57, 58, 59, 59 корп. 1, 60, 61, 62, 63, 64, 65, 66, 67, 68, 69, 70, 71, 72, 73, 74, 75, 76, 77, 78, 79, 80, 80 корп. 1, 80 корп. 2, 81, 82, 107.
Посёлок Лесная речка
улица Исток, дома: 1, 2, 5, 5 корп. 1, 7, 10, 11, 11 корп. 1, 12, 13, 15, 16.

ИЗБИРАТЕЛЬНЫЙ УЧАСТОК № 13
(Место нахождения участковой комиссии и помещения для голосования – Муниципальное бюджетное общеобразовательное учреждение городского округа «Город Архангельск» «Средняя школа № 34 имени А.И. Клепача», ул. Клепача, д. 3)

Территория КИЗ Исакогорка, дома: 1, 2, 4, 16, 141, 144, 146, 148, 150, 152, 153.
Улицы:
Клепача, дома: 1, 5, 7, 9, 11, 13;
Локомотивная, дома: 17, 18, 19, 20, 32, 33, 35, 37, 39, 40, 41, 41 корп. 1, 42, 44, 45, 45 корп. 1, 47, 47 корп. 1, 49, 50, 52, 54, 54 корп. 1, 56, 58, 58 корп. 1, 59, 60, 61, 62, 63, 64, 65, 65 корп. 1;
Магистральная, дома: 25, 27, 29, 31, 33, 41, 42, 43.
Посёлок Лесная речка
Лахтинское шоссе, дома: 136, 137, 138, 139, 140, 141, 142, 142 корп. 1, 143, 144 корп. 1, 145 корп. 1, 147 корп. 1, 147 корп. 3, 148, 149, 150, 151, 152, 153, 154, 155.

ИЗБИРАТЕЛЬНЫЙ УЧАСТОК № 14
(Место нахождения участковой комиссии и помещения для голосования – Муниципальное бюджетное общеобразовательное учреждение городского округа «Город Архангельск» «Открытая (сменная) школа», ул. Дрейера, д. 9, корп. 3, телефон: 45-05-96)

Улица
Дрейера, дома: 1, 1 корп. 1, 2, 2 корп. 1, 2 корп. 6, 3, 3 корп. 1, 4, 4 корп. 2, 5, 5 корп. 1, 7, 8, 9, 9 корп. 1, 9 корп. 2, 11, 11 корп. 1, 13, 15 корп. 1, 15 корп. 2, 15 корп. 3, 15 корп. 8, 17, 17 корп. 1, 19, 19 корп. 1, 19 корп. 3, 19 корп. 4, 21, 21 корп. 1, 21 корп. 4, 21 корп. 5, 23, 23 корп. 1, 23 корп. 2, 23 корп. 3, 23 корп. 4, 25, 25 корп. 1.

Цигломенский территориальный округ

ИЗБИРАТЕЛЬНЫЙ УЧАСТОК № 16
(Место нахождения участковой комиссии и помещения для голосования –
Муниципальное бюджетное дошкольное образовательное учреждение
городского округа «Город Архангельск» «Детский сад комбинированного вида
№ 123 «АБВГДейка», ул. Зеленец, д. 26)

Улица
Зеленец, дома: 1, 1 корп. 1, 2, 4, 5, 6, 8, 12, 13, 14, 15, 16, 17, 18, 19, 20, 21, 22, 22 корп. 1, 23, 23 корп. 1, 24, 24 корп. 1, 27, 28, 29, 31, 32, 33, 34, 35, 36, 37, 38, 39, 40, 41, 42, 43, 44, 45, 46, 47, 47 корп. 1, 47 корп. 2, 48, 48 корп. 1, 48 корп. 2, 49, 50, 51, 51 корп. 1, 51 корп. 2, 52, 53, 54, 55, 56, 64, 72, 73, 74, 75, 76, 77, 78.

ИЗБИРАТЕЛЬНЫЙ УЧАСТОК № 17
(Место нахождения участковой комиссии и помещения для голосования –
Муниципальные учреждения культуры городского округа «Город Архангельск»
«Исакогорско-Цигломенский культурный центр», ул. Севстрой, д. 2)

Улицы:
Комбинатовская, дома: 1, 2, 3, 4, 5, 6, 7, 8, 9, 10, 11, 12, 13, 14, 15, 16, 17, 18, 19, 20, 21, 22, 23, 24, 25, 27, 28, 29, 30, 31, 32, 33, 34, 35 корп. 4, 36, 37, 38, 39, 40, 42, 43, 44, 45, 46, 47, 48, 49, 50, 51, 52, 53, 54, 55, 56, 57, 58, 59, 60, 61, 62, 63, 64, 64 корп. 2, 65, 66, 67, 68, 69, 70, 70 корп. 1, 71 корп. 1, 72, 73, 74, 75, 76, 77, 78, 89;
Куйбышева, дома: 1, 1 корп. 1, 2, 3, 4, 5, 6, 8, 10, 12, 14;
Мира, дома: 2, 4, 6, 8, 10;
Первый рабочий квартал, дома: 1, 2, 2 корп. 1, 3, 3 корп. 1, 4, 5, 6, 7, 8, 9, 10, 11, 12, 13, 14, 15, 16, 17, 18, 19, 20, 21, 22, 23, 24, 25, 26, 27, 28, 29, 30, 32, 32 корп. 1, 33, 34, 35, 36, 37, 38, 38 корп. 1, 39, 40, 41, 42, 42 корп. 1, 43, 45, 46, 47, 48, 49, 50, 51, 52, 53, 54, 55, 56, 57, 58, 59, 59 корп. 1, 60, 61, 62, 63, 64, 65, 66, 67, 68, 69, 70, 71, 72, 73, 74, 76, 77, 78, 79, 80, 81, 82, 83, 83 корп. 1, 84, 85, 86, 87, 88, 89, 90, 91, 92, 93, 94, 94 корп. 1, 97, 99, 101, 101 корп. 1, 102, 102 корп. 1, 103, 104;
Севстрой, дома: 1, 1 корп. 1, 1 корп. 2, 1 корп. 3, 2, 2 корп. 2, 2 корп. 3, 3, 4, 4 корп. 1, 5, 6, 7, 7 корп. 1, 8, 9, 12, 13, 14, 15, 16, 17, 19, 20, 22, 26, 28, 29, 30, 31, 32, 33, 34, 34 корп. 1, 34 корп. 2, 34 корп. 3, 34 корп. 4, 41, 42, 43, 44, 45, 46, 46 корп. 1, 46 корп. 2, 47, 48, 49, 50, 51, 52, 53, 54, 55, 56, 57, 58, 59, 108.
Посёлок Боры
улица Боры, дома: 1, 2, 3, 4, 5, 6, 7, 10, 11, 12, 16, 19, 20, 20 корп. 2, 21, 22, 26, 27, 27 корп. 1, 27 корп. 4, 27 корп. 9, 29, 30, 31, 36, 39, 40, 41, 42, 43, 44, 45, 46.
Территория товарищества собственников недвижимости Малое Никольское.

ИЗБИРАТЕЛЬНЫЙ УЧАСТОК № 18
(Место нахождения участковой комиссии и помещения для голосования –
Муниципальное бюджетное общеобразовательное учреждение
городского округа «Город Архангельск» «Основная школа № 69 имени А.А. Ефремова»,
ул. Ленинская, д. 1)

Улицы:
Водоемная, дома: 6, 8;
Красина, дома: 3, 3 корп. 1, 3 корп. 2, 4, 5, 6, 6 корп. 1, 8, 8 корп. 1, 8 корп. 3, 9, 9 корп. 1, 10, 10 корп. 1, 11, 13, 13 корп. 1, 15, 17;
Ленинская, дома: 3, 4, 5, 6, 7, 8, 9, 10;
Л.Н. Лочехина, дома: 1, 3;
Матросова, дома: 1, 2, 2 корп. 1, 3, 4, 5, 6;
Мира, дома: 1 корп. 1, 3, 3 корп. 1, 12, 14, 16, 18, 20;
Первый рабочий квартал, дома: 105, 106, 107, 108, 109, 110, 111, 112, 113, 114, 115, 116, 117, 117 корп. 1, 118, 118 корп. 1, 119, 119 корп. 1, 120, 121, 121 корп. 1, 121 корп. 2, 121 корп. 3, 122, 123, 125, 127, 128, 129, 130, 131, 131 корп. 1, 133, 134;
Переулок Одиннадцатый, дома: 1, 2, 2 корп. 2, 3, 4, 5, 6, 9;
Цигломенская, дома: 2, 5, 12, 13.

ИЗБИРАТЕЛЬНЫЙ УЧАСТОК № 19
(Место нахождения участковой комиссии и помещения для голосования –
Муниципальное бюджетное общеобразовательное учреждение городского округа
«Город Архангельск» «Средняя школа № 73», ул. Стивидорская, д. 11)

Улицы:
Второй рабочий квартал, дома: 1, 2, 3, 4, 5, 6, 7, 7 корп. 1, 8, 9, 10, 11, 12, 12 корп. 1, 12 корп. 2, 13, 14, 15, 16, 17, 18, 19, 20, 21, 22, 23, 24, 25, 26, 27, 28, 29, 30, 31, 32, 33, 34, 35, 36, 37, 38, 39, 40, 41, 42, 43, 44, 45, 46, 47, 48, 49, 50, 51, 52, 53, 54, 55, 56, 57, 58, 59, 60, 61, 62, 63, 64, 65, 65 корп. 2, 65 корп. 3, 66, 66 корп. 1, 67, 68, 68 корп. 1, 69, 70, 71, 73, 74, 75, 76, 76 корп. 1, 76 корп. 2, 77, 78, 79, 81, 81 корп. 1, 82, 82 корп. 1, 82 корп. 2, 84, 86;
Красина, дома: 23, 25, 27, 27 корп. 1, 29, 31, 33, 35, 37, 39;
Л.Н. Лочехина, дома: 7, 9, 11, 11 корп. 1, 13;
Мира, дом 5;
Придорожная, дома: 1, 2, 3, 4, 5, 6, 7, 8, 9, 10, 11, 12, 13, 14, 15, 16, 17, 18, 19, 20, 21, 22 корп. 1, 23, 24, 26, 27 корп. 1;
Пустошного, дома: 3, 5, 14, 18, 21, 23, 25, 27, 31, 46, 50, 52, 58, 60, 66, 68, 70, 74, 76, 78, 82;
Стивидорская, дома: 1, 2, 3, 4, 5, 6, 7, 8, 9, 11, 20, 22, 22 корп. 1, 24, 27, 30;
Цигломенская, дома: 14, 14 корп. 1, 19, 19 корп. 1, 21, 23, 25, 25 корп. 1, 25 корп. 2, 25 корп. 3, 27, 27 корп. 1, 27 корп. 2, 27 корп. 3, 27 корп. 4, 29, 29 корп. 1, 29 корп. 2, 29 корп. 3, 31, 31 корп. 1, 33, 35, 37, 39, 62, 68, 78, 87, 90.

ИЗБИРАТЕЛЬНЫЙ УЧАСТОК № 20
(Место нахождения участковой комиссии и помещения для голосования –
Муниципальное бюджетное дошкольное образовательное учреждение
городского округа «Город Архангельск» «Детский сад комбинированного вида № 123 «АБВГДейка»,
ул. Кирпичного завода, д. 27)

Улица
Кирпичного завода, дома: 5, 6, 7, 9, 12, 13, 14, 15, 16, 17, 17 корп. 1, 18, 18 корп. 1, 19, 20, 21, 22, 23, 24, 25, 26, 28.

Ломоносовский территориальный округ

ИЗБИРАТЕЛЬНЫЙ УЧАСТОК № 22
(Место нахождения участковой комиссии и помещения для голосования –
общежитие № 1 ФГАОУ ВО «Северный (Арктический) федеральный университет
имени М.В. Ломоносова», просп. Новгородский, д. 34, корп. 2, телефон: 29-21-15)

Проспекты:
Новгородский, дома: 34, 34 корп. 1, 34 корп. 2, 34 корп. 3, 34 корп. 4;
Обводный канал, дома: 11, 11 корп. 1.
Улицы:
Розы Люксембург, дома: 28, 34, 44, 46, 46 корп. 1, 46 корп. 2, 46 корп. 3, 48, 50, 50 корп. 1, 52;
Северодвинская, дом 31.

ИЗБИРАТЕЛЬНЫЙ УЧАСТОК № 23
(Место нахождения участковой комиссии и помещения для голосования –
Государственное бюджетное общеобразовательное учреждение Архангельской области
«Специальная (коррекционная) общеобразовательная школа № 31»,
просп. Ленинградский, д. 17, телефон: 68-51-44)

Проспект
Ленинградский, дома: 10, 11, 11 корп. 1, 15 корп. 1, 21, 21 корп. 1, 21 корп. 2, 21 корп. 3, 21 корп. 4, 23, 28, 32, 34, 55, 57, 59.
Улицы:
Вельская, дома: 1, 26, 28, 32, 34, 35, 36, 37, 37 корп. 1, 38, 39, 43, 45;
Ильинская, дома: 1, 5;
Касаткиной, дома: 3, 5, 5 корп. 1, 6;
Октябрят, дома: 7, 9;
Рабочая, дома: 10, 12, 13, 14;
Чапаева, дом 13.

ИЗБИРАТЕЛЬНЫЙ УЧАСТОК № 24
(Место нахождения участковой комиссии и помещения для голосования –
Интеллектуальный центр – научная библиотека имени Е.И. Овсянкина
ФГАОУ ВО «Северный (Арктический) федеральный университет имени М.В. Ломоносова»,
ул. Смольный Буян, д. 1, телефон: 21-61-40)

наб. Северной Двины, дома: 2, 2 корп. 1, 4, 4 корп. 1, 4 корп. 2, 6 корп. 1; 6 корп. 2.
Проспекты:
Ломоносова, дома: 6, 7 корп. 1, 9 корп. 2, 13, 16 корп. 1, 17 корп. 1, 18, 18 корп. 4;
Новгородский, дом 4.
Улицы:
Красноармейская, дома: 1, 2, 12 корп. 1, 14, 15, 16, 17, 18, 18 корп. 1, 19, 20, 21, 21 корп. 1;
Парижской коммуны, дома: 6, 8, 8 корп. 2;
Розы Шаниной, дома: 2, 3, 6;
Смольный Буян, дом 3 корп. 1;
Урицкого, дома: 2, 4 корп. 1, 6, 6 корп. 1, 20, 22, 26, 30, 32, 32 корп. 1, 36, 40, 42, 44.

ИЗБИРАТЕЛЬНЫЙ УЧАСТОК № 25
(Место нахождения участковой комиссии и помещения для голосования –
ФГАОУ ВО «Северный (Арктический) федеральный университет имени М.В. Ломоносова»,
учебный корпус Высшей школы экономики, управления и права,
просп. Ломоносова, д. 58, телефон: 28-58-16)

Проспекты:
Ломоносова, дома: 64, 90;
Новгородский, дома: 33, 35, 46, 48, 50.
Улицы:
Выучейского, дома: 25, 26, 26 корп. 1, 28, 30 корп. 1;
Розы Люксембург, дома: 21, 23.

ИЗБИРАТЕЛЬНЫЙ УЧАСТОК № 26
(Место нахождения участковой комиссии и помещения для голосования -
Муниципальное бюджетное общеобразовательное учреждение
городского округа «Город Архангельск» «Средняя школа № 36 имени Героя Советского Союза П.В. Усова»,
ул. Смольный Буян, д. 18, корп. 2, телефон: 68-51-72)

Проспект
Московский, дома: 4 корп. 1, 6, 6 корп. 3, 8 корп. 1, 8 корп. 2.
Улица
Павла Усова, дома: 3, 3 корп. 1, 5, 5 корп. 1, 9, 9 корп. 1, 9 корп. 2, 9 корп. 3, 11, 13, 15, 17, 19, 19 корп. 1, 21, 23, 23 корп. 1, 23 корп. 2, 25, 27.

ИЗБИРАТЕЛЬНЫЙ УЧАСТОК № 28
(Место нахождения участковой комиссии и помещения для голосования –
ГАПОУ АО «Архангельский политехнический техникум»,
просп. Обводный канал, д. 2, телефон: 23-94-47)

Проспекты:
Московский, дома: 1, 3, 5, 7, 9, 11, 13, 15, 19, 21;
Обводный канал, дома: 4, 8, 8 корп. 3, 8 корп. 4, 8 корп. 5, 8 корп. 6, 10 корп. 2, 10 корп. 3, 10 корп. 4, 10 корп. 5.
Улицы:
Нагорная, дома: 1 корп. 1, 36, 37, 38, 39, 40, 42, 43, 44, 45, 47, 47 корп. 1, 48, 49, 50, 51, 52, 53, 54, 55, 55 корп. 1;
Новоквартальная, дома: 4, 5, 6, 7, 8, 9, 10, 11, 12, 13, 13 корп. 1, 14, 15, 16 корп. 1, 17, 18, 18 корп. 1, 20, 21;
Павла Усова, дома: 31, 31 корп. 1, 35, 37, 39, 41;
Смольный Буян, дома: 21, 23, 25, 52, 54, 56, 58, 60, 62, 64, 66, 68, 70, 72, 74;
Стрелковая, дома: 1 корп. 1, 1 корп. 2, 3 корп. 1, 4, 5, 7 корп. 1, 40;
Урицкого, дома: 45, 45 корп. 1, 49 корп. 1, 49 корп. 2, 50, 52, 54, 54 корп. 1, 58;
Учительская, дома: 63, 63 корп. 1, 64, 65, 66, 67, 68, 69, 70, 71, 71 корп. 1, 71 корп. 2, 73, 73 корп. 1, 74, 76, 78, 80, 82, 84, 84 корп. 1, 86.

ИЗБИРАТЕЛЬНЫЙ УЧАСТОК № 29
(Место нахождения участковой комиссии и помещения для голосования –
ГАПОУ АО «Архангельский торгово-экономический колледж»,
просп. Обводный канал, д. 12, телефон: 68-33-50)

Проспект
Обводный канал, дома: 14, 16, 18, 20, 22, 22 корп. 2, 24.
Улицы:
Котласская, дома: 1, 2, 3, 4, 6, 10, 12, 14, 16;
Шабалина А.О., дома: 7, 9, 11, 13, 15, 17, 19, 21;
Северодвинская, дома: 63, 68 корп. 1, 68 корп. 2, 70, 73, 74, 74 корп. 1, 75, 78;
Розы Люксембург, дома: 56 корп. 1, 58 корп. 1, 68 корп. 1, 70 корп. 2, 70 корп. 3, 72, 72 корп. 1, 74, 74 корп. 1, 76.

ИЗБИРАТЕЛЬНЫЙ УЧАСТОК № 30
(Место нахождения участковой комиссии и помещения для голосования –
Государственное автономное профессиональное образовательное
учреждение Архангельской области «Архангельский медицинский колледж»,
просп. Новгородский, д. 21, телефон: 64-38-46)

Проспекты:
Ломоносова, дома: 30 корп. 2, 42 корп. 1, 44;
Новгородский, дома: 8 корп. 1, 19, 23, 25, 28 корп. 1, 32 корп. 1, 32 корп. 2;
Обводный канал, дома: 9, 9 корп. 3.
Улицы:
Северодвинская, дома: 23, 24, 25, 26, 26 корп. 1, 28;
Романа Куликова, дома: 19, 21, 23, 30, 32;
Урицкого, дома: 25 корп. 1, 27, 29, 31, 33, 37, 41.

ИЗБИРАТЕЛЬНЫЙ УЧАСТОК № 31
(Место нахождения участковой комиссии и помещения для голосования –
Муниципальное бюджетное общеобразовательное учреждение
городского округа «Город Архангельск» «Средняя школа № 36
имени Героя Советского Союза П.В. Усова», ул. Смольный Буян, д. 18, корп. 2, телефон: 68-51-72)

Проспект
Ленинградский, дома: 1, 3.
Улицы:
Коммунальная, дома: 2, 4, 5, 6 корп. 1, 7, 7 корп. 1, 9, 9 корп. 1, 11;
Смольный Буян, дома: 14, 14 корп. 1, 14 корп. 2, 16, 16 корп. 1, 18, 18 корп. 1, 24 корп. 1, 24 корп. 2, 24 корп. 3.

ИЗБИРАТЕЛЬНЫЙ УЧАСТОК № 32
(Место нахождения участковой комиссии и помещения для голосования –
ФГАОУ ВО «Северный (Арктический) федеральный университет имени
М.В. Ломоносова», учебный корпус Высшей инженерной школы,
наб. Северной Двины, д. 22, телефон: 21-61-00)

наб. Северной Двины, дома: 12, 12 корп. 1, 12 корп. 2, 14 корп. 1, 15 корп. 1, 32, 32 корп. 7, 32 корп. 10, 32 корп. 11, 32 корп. 12, 36.
Проспект
Ломоносова, дома: 27, 29, 31, 33, 33 корп. 1, 33 корп. 2, 33 корп. 3, 53, 55, 57, 59 корп. 1, 65, 65 корп. 1, 67 корп. 1.
Улицы:
Выучейского, дома: 14, 16, 16 корп. 1;
Розы Люксембург, дома: 3, 7, 7 корп. 1, 8, 10, 10 корп. 1, 12, 12 корп. 1, 12 корп. 2, 12 корп. 3, 17, 19;
Северодвинская, дома: 9, 11;
Романа Куликова, дома: 1, 1 корп. 1, 3 корп. 1, 3 корп. 2, 3 корп. 3, 4, 6;
Урицкого, дом 3.

ИЗБИРАТЕЛЬНЫЙ УЧАСТОК № 33
(Место нахождения участковой комиссии и помещения для голосования –
Муниципальное бюджетное общеобразовательное учреждение городского округа
«Город Архангельск» «Средняя школа № 9 имени Константина Симонова»,
просп. Ломоносова, д. 80, телефон: 8-991-469-57-72)

Проспект
Советских космонавтов, дома: 32, 33 корп. 1, 33 корп. 2, 34, 35, 36, 37, 37 корп. 1, 37 корп. 2, 37 корп. 3, 37 корп. 4.
Улицы:
Выучейского, дома: 30 корп. 2, 32, 54;
Розы Люксембург, дома: 25, 37, 53.

ИЗБИРАТЕЛЬНЫЙ УЧАСТОК № 34
(Место нахождения участковой комиссии и помещения для голосования –
Муниципальное бюджетное общеобразовательное учреждение
городского округа «Город Архангельск» «Средняя школа № 8»,
просп. Обводный канал, д. 30, телефон: 64-95-24)

Проспект
Обводный канал, дома: 13 корп. 2, 15 корп. 1, 15 корп. 2, 15 корп. 3, 15 корп. 4, 15 корп. 5, 26 корп. 2, 26 корп. 3, 32, 34, 36, 36 корп. 1.
Улицы:
Володарского, дома: 74, 76, 80, 82;
Выучейского, дома: 55, 55 корп. 1, 56, 57, 57 корп. 1, 57 корп. 3, 58, 59, 59 корп. 1, 59 корп. 2, 61, 62, 63 корп. 1, 64, 66, 68, 70, 72, 74, 76, 78, 80;
Котласская, дома: 7, 7 корп. 1, 9, 11, 22, 24, 24 корп. 1, 27, 28;
Розы Люксембург, дома: 54, 55, 56, 57, 58, 59, 60, 61, 63, 63 корп. 1, 65, 65 корп. 1, 66, 67, 68, 69, 70, 71, 73, 73 корп. 1, 73 корп. 2, 75;
Г. Суфтина, дома: 1, 3, 5, 7, 7 корп. 1, 9, 11, 13, 13 корп. 1, 15, 15 корп. 1, 21.
Переулок
Водников, дома: 3, 5, 6, 7, 8, 9, 10.

ИЗБИРАТЕЛЬНЫЙ УЧАСТОК № 35
(Место нахождения участковой комиссии и помещения для голосования –
Государственное автономное образовательное учреждение
дополнительного профессионального образования «Архангельский областной
институт открытого образования», просп. Новгородский, д. 66, телефон: 68-08-91)

Проспекты:
Ломоносова, дома: 92, 92 корп. 1;
Новгородский, дома: 41, 76, 80, 81, 82 корп. 1, 83, 87, 89, 91;
Обводный канал, дома: 25, 27, 29, 31;
Советских космонавтов, дома: 44, 46, 48, 49 корп. 1, 52, 52 корп. 1, 52 корп. 2, 52 корп. 3, 54, 55, 57, 58, 59.
Улицы:
Володарского, дома: 36 корп. 1, 36 корп. 2, 38, 44, 48, 50, 52, 58, 58 корп. 1, 66, 66 корп. 1, 68, 72;
Выучейского, дома: 31, 33; 35, 37, 37 корп. 1, 39, 45, 47, 47 корп. 1, 49, 53;
Серафимовича, дома: 30 корп. 1, 32, 35, 37, 38, 39, 39 корп. 2, 40, 41, 45, 51, 51 корп. 1, 54, 55, 56, 57, 58, 59, 62, 63, 64, 65, 66, 67, 69, 69 корп. 2, 71, 73.

ИЗБИРАТЕЛЬНЫЙ УЧАСТОК № 36
(Место нахождения участковой комиссии и помещения для голосования –
Муниципальное бюджетное общеобразовательное учреждение
городского округа «Город Архангельск» «Средняя школа № 8»,
просп. Обводный канал, д. 30, телефон: 64-95-24)

Улицы:
Воскресенская, дома: 100, 102;
Выучейского, дома: 63, 84, 86, 88, 90, 92, 92 корп. 1, 94, 94 корп. 1, 96, 96 корп. 1, 98;
Г. Суфтина, дома: 2, 2 корп. 1, 4, 6, 8, 8 корп. 1, 10, 12;
Суфтина 1-й проезд, дома: 2, 3, 4, 5, 6, 6 корп. 1, 8, 9, 11, 12, 13;
Шабалина А.О., дома: 23, 23 корп. 1, 23 корп. 2, 25, 25 корп. 1, 27, 29.

ИЗБИРАТЕЛЬНЫЙ УЧАСТОК № 37
(Место нахождения участковой комиссии и помещения для голосования –
Муниципальное бюджетное общеобразовательное учреждение
городского округа «Город Архангельск» «Средняя школа № 20 имени
Героя Советского Союза П. М. Норицына», ул. 23-й Гвардейской дивизии, д. 8, телефон: 23-95-69)

Проспект
Дзержинского, дома: 1, 1 корп. 1, 1 корп. 2, 1 корп. 3, 1 корп. 4, 3 корп. 3, 3 корп. 4.
Улица
Тимме Я., дома: 4 корп. 2, 4 корп. 4.

ИЗБИРАТЕЛЬНЫЙ УЧАСТОК № 39
(Место нахождения участковой комиссии и помещения для голосования –
Муниципальное бюджетное общеобразовательное учреждение
городского округа «Город Архангельск» «Средняя школа № 17», ул. Воскресенская,
д. 106, корп. 2, телефон: 23-95-76)

Улицы:
Воскресенская, дома: 104, 106, 106 корп. 1, 108, 110, 112;
Северодвинская, дома: 80, 81, 82, 82 корп. 1, 83, 84, 85, 87, 89, 89 корп. 1, 93;
Стрелковая 7-й проезд, дома: 3, 4;
Стрелковая 8-й проезд, дома: 5, 6, 7, 8, 9, 10, 11, 11 корп. 1, 12, 13, 14, 16, 17, 18;
Тимме Я., дома: 9, 9 корп. 1, 9 корп. 2, 9 корп. 3, 11;
23-й Гвардейской дивизии, дом 3;
Шабалина А.О., дома: 8, 10, 12, 14, 16, 18, 20, 22, 24, 26, 26 корп. 1, 26 корп. 2, 28, 30, 32.

ИЗБИРАТЕЛЬНЫЙ УЧАСТОК № 40
(Место нахождения участковой комиссии и помещения для голосования –
Муниципальное бюджетное общеобразовательное учреждение
городского округа «Город Архангельск» «Средняя школа № 33»,
ул. 23-й Гвардейской дивизии, д. 9, телефон: 64-09-12)

Улицы:
23-й Гвардейской дивизии, дома: 5, 7;
Воскресенская, дома: 114, 116, 116 корп. 2, 116 корп. 3, 118 корп. 2;
Тимме Я., дома: 6, 6 корп. 3, 8, 8 корп. 1, 8 корп. 2, 10, 10 корп. 1, 10 корп. 2, 10 корп. 3, 12.

ИЗБИРАТЕЛЬНЫЙ УЧАСТОК № 41
(Место нахождения участковой комиссии и помещения для голосования –
Муниципальное бюджетное общеобразовательное учреждение
городского округа «Город Архангельск» «Средняя школа № 33»,
ул. 23-й Гвардейской дивизии, д. 9, телефон: 64-09-12)

Проспект
Дзержинского, дома: 7, 7 корп. 1, 7 корп. 2, 7 корп. 3, 9, 9 корп. 1, 11.
Улицы:
23-й Гвардейской дивизии, дом 11;
Воскресенская, дома: 118, 118 корп. 1.

ИЗБИРАТЕЛЬНЫЙ УЧАСТОК № 42
(Место нахождения участковой комиссии и помещения для голосования –
Муниципальное бюджетное общеобразовательное учреждение
городского округа «Город Архангельск» Средняя школа № 20 имени Героя Советского Союза П. М. Норицына»,
ул. 23-й Гвардейской дивизии, д. 8, телефон: 23-95-69)

Проспект
Дзержинского, дома: 3, 3 корп. 1, 3 корп. 2, 5.
Улицы:
23-й Гвардейской дивизии, дома: 4, 6, 6 корп. 1, 10, 10 корп. 1, 14;
Тимме Я., дом 4.

ИЗБИРАТЕЛЬНЫЙ УЧАСТОК № 43
(Место нахождения участковой комиссии и помещения для голосования –
общежитие № 8 ФГАОУ ВО «Северный (Арктический) федеральный
университет имени М.В. Ломоносова», ул. Урицкого, д. 56,
телефон: 21-61-00 доб. 1871)

Улицы:
Ижемская, дома: 102, 103;
Тимме Я., дома: 2, 2 корп. 2, 2 корп. 3, 2 корп. 4;
Урицкого, дома: 49, 51, 56, 68, 68 корп. 1, 68 корп. 2, 70.

ИЗБИРАТЕЛЬНЫЙ УЧАСТОК № 44
(Место нахождения участковой комиссии и помещения для голосования –
Государственное бюджетное образовательное учреждение
дополнительного образования Архангельской области «Дворец детского
и юношеского творчества», наб. Северной Двины, д. 73, телефон: 28-58-37)

Наб. Северной Двины, дом 71.
Проспекты:
Ломоносова, дом 131;
Троицкий, дома: 37 корп. 1, 41, 41 корп. 1, 54, 64;
Чумбарова-Лучинского, дома: 40, 42, 43, 45, 48, 49, 50, 52.
Улицы:
Воскресенская, дома: 6, 10;
Карла Либкнехта, дома: 18, 18 корп. 1, 18 корп. 2;
Поморская, дома: 13, 15;
пл. В.И. Ленина, дома: 3, 5.

ИЗБИРАТЕЛЬНЫЙ УЧАСТОК № 45
(Место нахождения участковой комиссии и помещения для голосования –
Муниципальное бюджетное общеобразовательное учреждение
городского округа «Город Архангельск» «Средняя школа № 22»,
просп. Советских Космонавтов, д. 69, телефон: 28-57-51)

Проспекты:
Новгородский, дома: 94, 96, 98, 98 корп. 4, 111, 113, 113 корп. 1;
Обводный канал, дома: 35, 38, 40, 40 корп. 1, 42, 44, 44 корп. 1, 46;
Советских космонавтов, дома: 64, 67, 67 корп. 1, 68, 70 корп. 2, 72, 72 корп. 1, 76, 78, 79, 80, 81, 82, 84, 84 корп. 1, 84 корп. 2, 86, 87, 88, 88 корп. 1, 90.
Улицы:
Володарского, дома: 49, 53, 57, 61, 63, 65, 65 корп. 2, 71, 77, 79, 79 корп. 1, 81, 83, 83 корп. 1, 85;
Воскресенская, дома: 14, 16, 82 корп. 2, 90, 92, 92 корп. 1, 92 корп. 3, 94 корп. 1, 96, 96 корп. 1, 98;
Карла Либкнехта, дома: 48, 50, 50 корп. 1, 54, 57;
Поморская, дома: 44, 44 корп. 1, 44 корп. 2, 46, 48, 51, 53, 54, 57 корп. 1, 59, 60, 60 корп. 1, 61, 63, 65, 66, 66 корп. 1, 67, 69, 77, 81, 81 корп. 1;
Г. Суфтина, дома: 25, 27, 27 корп. 1, 29, 29 корп. 1.

ИЗБИРАТЕЛЬНЫЙ УЧАСТОК № 46
(Место нахождения участковой комиссии и помещения для голосования –
Муниципальное бюджетное общеобразовательное учреждение
городского округа «Город Архангельск» «Открытая (сменная) школа»,
просп. Чумбарова-Лучинского, д. 28, телефон: 28-57-30)

Наб. Северной Двины, дома: 47, 52, 52 корп. 1, 52 корп. 2.
Проспекты:
Ломоносова, дома: 83, 85, 89, 98, 107, 113, 117, 119, 119 корп. 1, 119 корп. 2, 121, 126, 130, 136;
Новгородский, дома: 93, 95, 101, 101 корп. 1, 101 корп. 2, 101 корп. 3, 103;
Троицкий, дома: 10, 12, 12 корп. 1, 16; 18, 21, 23;
Чумбарова-Лучинского, дома: 3, 5, 6, 7 корп. 1, 9, 10, 11, 12, 14, 16, 18, 18 корп. 1, 19, 20 корп. 1, 21, 21 корп. 1, 22, 22 корп. 1, 22 корп. 2, 22 корп. 4, 23, 28 корп. 1, 29, 29 корп. 1.
Улицы:
Володарского, дома: 8, 10, 11,12, 12 корп. 1; 14, 19, 23, 26, 31, 33, 41, 43, 43 корп. 2, 45, 45 корп. 1;
Воскресенская, дом 12;
Иоанна Кронштадтского, дома: 5 корп. 1, 7, 17 корп. 1, 21, 23;
Карла Либкнехта, дома: 22, 30;
Поморская, дома: 14, 16, 24, 24 корп. 1, 26, 34, 34 корп. 1, 34 корп. 2, 34 корп. 3, 39, 40, 41, 41 корп. 1, 43 корп. 1, 45, 47;
Серафимовича, дома: 9, 9 корп. 1, 11, 12, 14 корп. 1, 20, 22, 23, 23 корп. 1, 25, 27 корп. 1.

Октябрьский территориальный округ

ИЗБИРАТЕЛЬНЫЙ УЧАСТОК № 51
(Место нахождения участковой комиссии и помещения для голосования –
общежитие Государственного бюджетного профессионального образовательного
учреждения Архангельской области «Архангельский музыкальный колледж»,
просп. Дзержинского, д. 23, телефон: 23-95-02)

Проезд
К.С. Бадигина, дом 24.
Проспект
Дзержинского, дома: 25, 25 корп. 2, 27, 29.
Улица
Тыко Вылки, дом 11.

ИЗБИРАТЕЛЬНЫЙ УЧАСТОК № 52
(Место нахождения участковой комиссии и помещения для голосования -
общежитие Государственного бюджетного профессионального образовательного
учреждения Архангельской области «Архангельский музыкальный колледж»,
просп. Дзержинского, д. 23, телефон: 23-95-09)

Проезд
К.С. Бадигина, дома: 10, 10 корп. 1, 12, 13, 15, 15 корп. 1, 16, 17, 18, 20.
Проспект
Дзержинского, дома: 19, 21, 21 корп. 1, 23.
Улицы:
Гагарина, дома: 31, 31 корп. 1, 33, 35, 37, 39, 39 корп. 1, 41, 43, 44, 45, 49, 50, 51, 51 корп. 1, 53, 53 корп. 1, 55, 55 корп. 1, 57, 57 корп. 1, 59, 59 корп. 1, 61;
Розинга, дома: 4, 6, 8.

ИЗБИРАТЕЛЬНЫЙ УЧАСТОК № 54
(Место нахождения участковой комиссии и помещения для голосования –
Муниципальное бюджетное общеобразовательное учреждение
городского округа «Город Архангельск» «Гимназия № 24 имени Бориса Львовича Розинга»,
ул. Тимме Я., д. 22, корп. 3, телефоны: 20-29-05, 64-05-74 – в день голосования)

Проспекты:
Дзержинского, дома: 17, 17 корп. 1, 17 корп. 2.
Обводный канал, дом 76.
Улицы:
Воскресенская, дом 107 корп. 4;
Гайдара, дома: 57 корп. 2, 57 корп. 3, 57 корп. 4;
Тимме Я., дома: 19, 19 корп. 1, 19 корп. 2, 19 корп. 4, 20 корп. 2, 21, 21 корп. 1, 22, 22 корп. 2, 22 корп. 4, 24, 24 корп. 1, 27, 28 корп. 1.

ИЗБИРАТЕЛЬНЫЙ УЧАСТОК № 56
(Место нахождения участковой комиссии и помещения для голосования –
Муниципальное бюджетное общеобразовательное учреждение
городского округа «Город Архангельск» «Средняя школа № 5»,
ул. Воскресенская, д. 103, корп. 1, телефоны: 20-30-36, 20-22-38 – в день голосования)

Проспект
Дзержинского, дома: 13, 15.
Улица
Воскресенская, дома: 101, 101 корп. 1, 101 корп. 2, 101 корп. 3, 103, 105, 105 корп. 1, 105 корп. 2, 105 корп. 3, 105 корп. 4, 107 корп. 1, 107 корп. 3;
Тимме Я., дома: 16, 16 корп. 1, 18, 18 корп. 1, 18 корп. 3.

ИЗБИРАТЕЛЬНЫЙ УЧАСТОК № 57
(Место нахождения участковой комиссии и помещения для голосования –
Муниципальное бюджетное общеобразовательное учреждение
городского округа «Город Архангельск» «Средняя школа № 10»,
ул. Воскресенская, д. 95, корп. 3, телефон: 64-05-45)

Улицы:
Воскресенская, дома: 95, 95 корп. 1, 97 корп. 1, 99;
Гайдара, дома 54 корп. 1;
Тимме Я., дома: 17, 17 корп. 2, 19 корп. 3, 21 корп. 2.

ИЗБИРАТЕЛЬНЫЙ УЧАСТОК № 58
(Место нахождения участковой комиссии и помещения для голосования –
Муниципальное учреждение культуры городского округа «Город Архангельск»
«Архангельский городской культурный центр», проезд Приорова Н.Н., д. 2, телефон: 20-39-19)

Проезд
Приорова Н.Н., дом 1.
Улицы:
Воскресенская, дома: 85, 85 корп. 1, 87, 89, 91;
Логинова, дом 80;
Попова, дом 63;
Г. Суфтина, дома: 33 корп. 1, 35, 37.

ИЗБИРАТЕЛЬНЫЙ УЧАСТОК № 59
(Место нахождения участковой комиссии и помещения для голосования –
Муниципальное учреждение культуры городского округа «Город Архангельск»
«Архангельский городской культурный центр», проезд Приорова Н.Н., д. 2, телефон: 20-39-51)

Проспекты:
Обводный канал, дома: 48, 48 корп. 1, 50, 52, 54, 56, 58, 58 корп. 1, 58 корп. 2, 58 корп. 3, 67, 69, 71;
Советских космонавтов, дома: 112, 114.
Улицы:
Воскресенская, дома: 75 корп. 1, 79, 81, 81 корп. 1;
Логинова, дома: 68, 70, 72, 72 корп. 1, 74, 76, 78, 78 корп. 1;
Попова, дома: 42, 46, 50, 50 корп. 1, 50 корп. 2, 52, 52 корп. 1, 54, 55, 56, 56 корп. 1, 56 корп. 2, 56 корп. 3, 57, 59, 60, 61.

ИЗБИРАТЕЛЬНЫЙ УЧАСТОК № 60
(Место нахождения участковой комиссии и помещения для голосования –
Муниципальное бюджетное общеобразовательное учреждение
городского округа «Город Архангельск» «Средняя школа № 45»,
ул. Садовая, д. 61, телефон: 29-18-84)

Проспект
Обводный канал, дом 93.
Улицы:
Логинова, дома: 49, 51, 53;
Садовая, дома: 48, 50, 52 корп. 1, 52 корп. 2, 54, 56, 57;
Г. Суфтина, дома: 32, 45, 47 корп. 1;
Цветная, дома: 1, 2, 3, 4, 5, 6, 7, 8, 9.

ИЗБИРАТЕЛЬНЫЙ УЧАСТОК № 61
(Место нахождения участковой комиссии и помещения для голосования –
Муниципальное бюджетное общеобразовательное учреждение
городского округа «Город Архангельск» «Средняя школа № 45»,
ул. Садовая, д. 61, телефон: 29-18-84)

Проезд
Приорова Н.Н., дома: 3, 5.
Проспект
Обводный канал, дом 72.
Улица
Гайдара, дома: 42, 44, 46, 48, 48 корп. 2, 50.

ИЗБИРАТЕЛЬНЫЙ УЧАСТОК № 62
(Место нахождения участковой комиссии и помещения для голосования –
Муниципальное бюджетное общеобразовательное учреждение
городского округа «Город Архангельск» «Средняя школа № 11 имени Виктора Павловича Цыганова»,
просп. Советских космонавтов, д. 153, телефоны: 66-09-84, 28-57-36 – в день голосования)

Проспекты:
Новгородский, дома: 158, 164;
Обводный канал, дом 91;
Советских космонавтов, дома: 100 корп. 2, 107, 107 корп. 1, 109, 111, 118, 120.
Улицы:
Логинова, дома: 24, 26, 33;
Попова, дома: 27, 29, 30 корп. 1, 32, 34;
Садовая, дом 44.

ИЗБИРАТЕЛЬНЫЙ УЧАСТОК № 63
(Место нахождения участковой комиссии и помещения для голосования –
зал ГКУК Архангельской области «Дом народного творчества»,
пл. В.И. Ленина, д. 1, телефон: 21-14-58)

Пл. В.И. Ленина, дом 2.
Наб. Северной Двины, дом 87.
Проспекты:
Ломоносова, дома: 152, 154, 154 корп. 1, 167, 171, 172 корп. 1, 172 корп. 3;
Новгородский, дома: 130, 134, 134 корп. 1, 136, 137 корп. 1;
Обводный канал, дома: 59, 61, 63;
Советских космонавтов, дома: 95, 99, 100, 100 корп. 1, 101, 105;
Троицкий, дом 51.
Улицы:
Воскресенская, дома: 7, 9, 11, 15, 17, 37, 43, 55, 59;
Карла Маркса, дома: 22, 24, 28, 39, 41, 42, 43, 44, 45, 46, 51, 54;
Свободы, дома: 14, 24, 28, 34, 36, 38, 38 корп. 1, 47 корп. 1, 53, 55, 55 корп. 1, 57, 57 корп. 1, 59, 61 корп. 1.

ИЗБИРАТЕЛЬНЫЙ УЧАСТОК № 64
(Место нахождения участковой комиссии и помещения для голосования –
ФГБОУ ВО «Северный государственный медицинский университет»
Министерства здравоохранения Российской Федерации,
просп. Троицкий, д. 51, телефон: 21-59-67)

Наб. Северной Двины, дома: 93, 93 корп. 1, 95, 95 корп. 2, 96.

Проспекты:
Ломоносова, дома: 175, 177, 181, 183 корп. 1, 183 корп. 2, 183 корп. 3, 183 корп. 4, 183 корп. 5, 199;
Троицкий, дома: 61, 61 корп. 1, 96 корп. 1, 100 корп. 4, 102, 104.
Улицы:
Карла Маркса, дом 12;
Попова, дом 16;
Свободы, дома: 1, 21, 23 корп. 1, 25, 25 корп. 1, 27, 31.

ИЗБИРАТЕЛЬНЫЙ УЧАСТОК № 65
(Место нахождения участковой комиссии – Государственное бюджетное профессиональное образовательное учреждение Архангельской области «Архангельский колледж культуры и искусства», просп. Троицкий, д. 95; помещения для голосования – Государственное бюджетное профессиональное образовательное учреждение Архангельской области «Архангельский колледж культуры и искусства», просп. Троицкий, д. 93, телефон: 28-58-65)

Проспекты:
Ломоносова, дома: 194, 200, 200 корп. 1, 202, 202 корп. 1, 214 корп. 1, 216, 216 корп. 1, 219, 220, 222, 222 корп. 1, 251, 253, 255;
Троицкий, дома: 138 корп. 1, 140 корп. 1.
Улицы:
Вологодская, дома: 10, 12, 14, 16, 16 корп. 1;
Гайдара, дома: 10, 12, 16, 17, 18, 19, 21, 21 корп. 1, 22;
Садовая, дома: 19, 21, 23.

ИЗБИРАТЕЛЬНЫЙ УЧАСТОК № 66
(Место нахождения участковой комиссии и помещения для голосования – Арктический морской институт имени В.И. Воронина - филиал Федерального государственного бюджетного образовательного учреждения высшего образования «Государственный университет морского и речного флота имени адмирала С.О. Макарова» наб. Северной Двины, д. 111, телефон: 41-18-74)

Наб. Северной Двины, дома: 98, 98 корп. 1, 100, 110 корп. 1, 111 корп. 1, 112 корп. 1, 114.
Проспекты:
Ломоносова, дома: 207, 211, 213;
Троицкий, дома: 75, 81, 91 корп. 1.
Улицы:
Гайдара, дома: 2 корп. 1, 2 корп. 2, 4;
Логинова, дома: 3, 4, 5, 7, 8;
Попова, дома: 15, 19;
Садовая, дома: 2 корп. 1, 4, 5, 7, 9.

ИЗБИРАТЕЛЬНЫЙ УЧАСТОК № 67
(Место нахождения участковой комиссии и помещения для голосования - Государственное бюджетное профессиональное образовательное учреждение Архангельской области «Архангельский музыкальный колледж», просп. Ломоносова, д. 211, телефон: 21-02-12)

Проспекты:
Ломоносова, дом 204;
Новгородский, дома: 145, 147, 151, 151 корп. 1, 153, 155, 171, 173, 175, 176.
Улицы:
Карла Маркса, дома: 13, 27, 29, 29 корп. 1, 31, 33 корп. 1, 35;
Логинова, дома: 16, 16 корп. 1, 20;
Попова, дома: 21, 23, 24, 24 корп. 1, 25, 26.

ИЗБИРАТЕЛЬНЫЙ УЧАСТОК № 68
(Место нахождения участковой комиссии и помещения для голосования – Муниципальное бюджетное общеобразовательное учреждение городского округа «Город Архангельск» «Средняя школа № 11 имени Виктора Павловича Цыганова», просп. Советских космонавтов, д. 153, телефоны: 66-09-84, 28-57-35 – в день голосования)

Проспекты:
Новгородский, дома: 166, 174;
Обводный канал, дом 95;
Советских космонавтов, дома: 146, 148.
Улицы:
Гайдара, дома: 30, 32, 36;
Логинова, дома: 21, 21 корп. 1, 23, 23 корп. 1;
Садовая, дома: 18, 36, 36 корп. 1, 38, 40, 42, 43, 53.

ИЗБИРАТЕЛЬНЫЙ УЧАСТОК № 69
(Место нахождения участковой комиссии и помещения для голосования – Муниципальное бюджетное общеобразовательное учреждение городского округа «Город Архангельск» «Средняя школа № 14 с углубленным изучением отдельных предметов имени Я.И. Лейцингера», просп. Троицкий, д. 130, телефон: 28-57-41)

Проспекты:
Ломоносова, дома: 224 корп. 1, 226 корп. 1;
Новгородский, дома: 172, 179, 181, 183.
Улицы:
Вологодская, дома: 24, 26, 28 корп. 1, 30, 41;
Гайдара, дома: 3, 23, 25, 25 корп. 1, 27;
Логинова, дома: 15, 15 корп. 1;
Садовая, дома: 12, 14, 14 корп. 1, 14 корп. 2, 25.

ИЗБИРАТЕЛЬНЫЙ УЧАСТОК № 70
(Место нахождения участковой комиссии и помещения для голосования – Муниципальное бюджетное общеобразовательное учреждение городского округа «Город Архангельск» «Средняя школа № 23 имени А.С. Пушкина», просп. Троицкий, д. 162, телефон: 21-17-67)

Наб. Северной Двины, дома: 116 корп. 1, 117, 118, 118 корп. 1, 118 корп. 2, 118 корп. 3, 122.
Проспекты:
Ломоносова, дома: 259, 265 корп. 1;
Троицкий, дома: 121 корп. 1, 121 корп. 2, 121 корп. 3, 123, 125 корп. 1, 137, 158, 160, 164, 166.
Улицы:
Вологодская, дома: 1, 1 корп. 1, 1 корп. 2, 5, 7, 17, 25;
Суворова, дома: 12, 14, 16, 16 корп. 1, 16 корп. 2;
Федота Шубина, дома: 2, 4, 5, 20.

ИЗБИРАТЕЛЬНЫЙ УЧАСТОК № 71
(Место нахождения участковой комиссии и помещения для голосования – Государственное автономное учреждение Архангельской области «Молодежный центр», просп. Ломоносова, д. 269/ ул. Федота Шубина, д. 9)

Проспекты:
Ломоносова, дома: 250, 250 корп. 1, 260 корп. 2, 274;
Новгородский, дом 186;
Советских космонавтов, дома: 175, 175 корп. 1, 177, 181 корп. 1.
Улицы:
Вологодская, дома: 33, 39 корп. 1, 41 корп. 1, 41 корп. 2, 43 корп. 1, 43 корп. 2, 43 корп. 3, 53, 55 корп. 1;
Комсомольская, дома: 14, 36, 38, 40, 40 корп. 1, 42;
Самойло, дома: 1, 1 корп. 1, 3;
Федота Шубина, дома: 32, 34, 42, 42 корп. 1, 44 корп. 2.

ИЗБИРАТЕЛЬНЫЙ УЧАСТОК № 72
(Место нахождения участковой комиссии и помещения для голосования – Муниципальное бюджетное общеобразовательное учреждение городского округа «Город Архангельск» «Средняя школа № 2 имени В.Ф. Филиппова», просп. Советских космонавтов, д. 188, корп. 1, телефон: 24-78-93)

Окружное шоссе, дом 1.
Проезды:
К.С. Бадигина, дома: 4 корп. 1, 5, 6, 7, 8, 9, 11;
Сибиряковцев, дома: 6, 8, 10, 12;
Проезд Четвертый (Кузнечихинский промузел), дом 15.
Проспекты:
Обводный канал, дома: 80, 86, 88, 88 корп. 1, 90, 92, 115, 117, 123, 125, 131, 133, 135, 137, 141, 143, 143 корп. 1, 143 корп. 2;
Советских космонавтов, дома: 188, 190, 191, 191 корп. 1, 192, 194, 194 корп. 1, 194 корп. 2, 195, 196.
Улицы:
Гагарина, дома: 15, 17, 19, 21, 23, 25, 26, 27, 28, 28 корп. 1, 29, 30, 32, 36, 38, 40;
Двинской посёлок, дом 6;
Пустозерская, дома: 8, 10, 11, 12, 13, 14, 15, 17, 19, 21;
Самойло, дома: 10, 10 корп. 1, 12 корп. 1, 18, 24, 25, 25 корп. 1, 26, 26 корп. 1, 27, 27 корп. 1, 27 корп. 2, 29, 30, 32, 34, 36, 36 корп. 1, 38;
Талажская, дома: 3, 5, 7;
Теснанова, дома: 4, 4 корп. 1, 5, 6, 12, 14, 16, 16 корп. 2, 16 корп. 3, 18, 18 корп. 1, 18 корп. 2, 20, 22;
Тыко Вылки, дома: 1, 2, 3, 4, 5, 6, 7, 10, 12;
Чёрная Курья:
Чёрная Курья 1-я линия, 2-я линия, 3-я линия, 4-я линия.
Посёлок Талажский авиагородок
Талажское шоссе, дом 46 корп. 1.

ИЗБИРАТЕЛЬНЫЙ УЧАСТОК № 73
(Место нахождения участковой комиссии и помещения для голосования – Муниципальное бюджетное общеобразовательное учреждение городского округа «Город Архангельск» «Средняя школа № 2 имени В.Ф. Филиппова», просп. Советских космонавтов, д. 188, корп. 1, телефоны: 24-78-93, 21-27-82 – в день голосования)

Проспекты:
Новгородский, дом 178 корп. 1;
Обводный канал, дома: 97, 107;
Советских космонавтов, дома: 154, 169, 171, 174, 176, 180.
Улицы:
Вологодская, дома: 32, 36, 38, 42, 42 корп. 1, 55, 57;
Гайдара, дом 49;
Карельская, дома: 47, 49, 51, 53, 55;
Комсомольская, дома: 44, 46, 48, 49, 52, 53, 55, 57;
Федота Шубина, дом 50;
Самойло, дом 4;
Суворова, дом 35.

ИЗБИРАТЕЛЬНЫЙ УЧАСТОК № 75
(Место нахождения участковой комиссии и помещения для голосования – Муниципальное бюджетное общеобразовательное учреждение городского округа «Город Архангельск» «Средняя школа № 1», ул. Комсомольская, д. 5)

Проезд
Выборнова, дом 3.
Проспекты:
Ломоносова, дома: 276, 278, 289, 289 корп. 1, 291, 291 корп. 1, 309;
Троицкий, дома: 157, 159, 161, 190, 192, 194, 196, 198.
наб. Северной Двины, дома: 134, 135, 139.
Улицы:
Гагарина, дома: 1, 2, 3, 4, 5, 6, 7, 8, 8 корп. 1, 8 корп. 2, 9, 10, 11, 13;
Комсомольская, дома: 9, 9 корп. 1, 9 корп. 2, 11.

ИЗБИРАТЕЛЬНЫЙ УЧАСТОК № 76
(Место нахождения участковой комиссии и помещения для голосования – Муниципальное бюджетное общеобразовательное учреждение городского округа «Город Архангельск» «Средняя школа № 1», ул. Комсомольская, д. 5, телефон: 27-68-71)

Улицы:
Комсомольская, дома: 8, 10, 10 корп. 1, 10 корп. 2, 12, 12 корп. 1;
Суворова, дома: 6, 9, 9 корп. 1, 9 корп. 2, 11 корп. 1, 11 корп. 2.
Проспекты:
Ломоносова, дома: 258 корп. 1, 260 корп. 1, 279, 281, 283, 283 корп. 2, 285, 285 корп. 1;
Троицкий, дома: 178, 182, 184, 186.

ИЗБИРАТЕЛЬНЫЙ УЧАСТОК № 77
(Место нахождения участковой комиссии и помещения для голосования – Муниципальное бюджетное общеобразовательное учреждение городского округа «Город Архангельск» «Средняя школа № 70 имени Александра Грина», ул. Кегостровская, д. 85, телефон: 69-15-66)

Аэропорт Кегостров, дома: 1, 3 корп. 1, 4, 5, 15, 16, 18, 19, 24, 32, 37 корп. 1, 38, 39, 40, 41.
Улицы:
5-го авиаполка ГВФ, дома: 2, 3, 3 корп. 1, 4, 5, 6, 7, 9, 11, 12, 13 корп. 1, 14, 15, 16, 18, 20, 21, 24, 25, 27, 28, 29, 29 корп. 1, 30, 32, 32 корп. 1;
Александра Грина, дома: 1, 1 корп. 1, 2, 3 корп. 1, 4, 4 корп. 1, 5, 6;
Береговая, дома: 1, 1 корп. 1, 2, 3, 4, 4 корп. 1, 4 корп. 2, 6, 6 корп. 1, 7, 7 корп. 1, 8, 9 корп. 1, 10, 13, 15, 16, 18, 19, 20, 21, 22, 23, 23 корп. 1, 24, 24 корп. 1, 25 корп. 1, 26, 28, 29;
Близниной К.Н., дома: 1, 2, 3, 4, 5, 6, 8, 9, 10, 11, 12, 13, 14, 15, 16, 17, 18, 19, 20, 21, 22, 23, 24, 25, 26, 27, 28, 29, 30, 33;
Взлетная, дома: 4, 6, 7, 25, 26, 27;
Зеленолугская, дома: 1, 3, 4, 4 корп. 1, 5, 6, 7, 8, 9, 10, 12, 13, 16, 17, 17 корп. 1, 18, 19, 20, 21, 23;
Кегостровская, дома: 1, 1 корп. 1, 2, 3, 5, 6, 7, 8, 9, 10, 11, 12 корп. 1, 13 корп. 1, 14, 15, 15 корп. 1, 16, 16 корп. 1, 17, 17 корп. 1, 18, 19;
КЛДК, дома: 1, 3, 4, 5, 6, 7, 12, 13, 14, 15, 17, 18, 19, 20, 22, 23, 24, 26, 30, 34, 35, 36, 37, 37 корп. 1, 37 корп. 2, 38, 39, 40, 41, 41 корп. 1, 42, 43 корп. 1, 44, 45, 46, 47, 49, 50, 51, 54, 54 корп. 1, 55, 58, 59, 60, 61, 62, 62 корп. 1, 62 корп. 2, 62 корп. 3, 63, 63 корп. 1, 64, 65, 66, 67, 68, 69, 70, 71, 72, 73, 74, 77, 78, 79, 80, 81, 82, 82 корп. 1, 83, 87, 88, 89, 90, 91, 92, 93, 94, 95, 96, 97, 98, 99, 99 корп. 1, 99 корп. 2, 99 корп. 3, 100, 100 корп. 1, 100 корп. 2, 100 корп. 3, 101, 101 корп. 1, 102, 103, 104, 105, 107;
Никольская, дома: 1, 2, 4, 6,7, 9, 11, 12, 13, 14, 15, 16, 17, 22;
Тимуровская, дома: 1, 2, 3, 6, 7, 9, 10, 11, 12, 14, 16, 17, 18, 19, 21, 22, 23, 24, 25, 26, 27, 29, 31, 32, 33;
Юбилейная, дома: 1, 2, 3, 4, 5, 5 корп. 1, 6, 7 корп. 1, 8, 9, 10, 12, 13, 14, 18, 19, 21, 22, 24, 26, 29, 30, 33, 34, 35, 36, 42.

ИЗБИРАТЕЛЬНЫЙ УЧАСТОК № 78
(Место нахождения участковой комиссии и помещения для голосования – Муниципальное бюджетное общеобразовательное учреждение городского округа «Город Архангельск» «Основная школа № 12 имени Героя Российской Федерации генерал-полковника И. В. Коробова», посёлок Талажский авиагородок, ул. Авиационная, д. 23, телефон: 26-00-37 доб. 103)

посёлок Талажский авиагородок
улицы:
Авиационная, дома: 1, 2, 3, 4, 5, 6, 7, 8, 11, 12, 15, 30, 36, 52, 68, 103;
Аэропорт Архангельск, дома: 1, 2, 4, 7, 9, 11.
Военнослужащие войсковой части 21514-Б.

ИЗБИРАТЕЛЬНЫЙ УЧАСТОК № 79
(Место нахождения участковой комиссии и помещения для голосования – Государственное автономное учреждение дополнительного образования Архангельской области «Спортивная школа олимпийского резерва «Поморье», ул. Гагарина, д. 8, корп. 1, телефоны: 24-06-59, 21-27-55 – в день голосования)

Проспект
Ломоносова, дома: 280, 282, 282 корп. 1, 284, 286.
Улицы:
Гагарина, дома: 12, 14, 14 корп. 1, 14 корп. 2;
Комсомольская, дома: 41, 43, 43 корп. 1, 43 корп. 2, 43 корп. 3, 43 корп. 4, 45, 45 корп. 1, 47;
Самойло, дома: 6, 8, 8 корп. 1, 9, 11, 13, 15.

Маймаксанский территориальный округ

ИЗБИРАТЕЛЬНЫЙ УЧАСТОК № 88
(Место нахождения участковой комиссии и помещения для голосования – Муниципальное бюджетное общеобразовательное учреждение городского округа «Город Архангельск» «Средняя школа № 68», ул. Менделеева, д. 19, телефон: 24-64-39)

Улицы:
Буденного С.М., дома: 3, 4, 5, 5 корп. 1, 6, 7, 10, 11, 12, 13, 14, 16;
Вельможного, дома: 1, 3, 4, 7, 9, 11, 13, 15, 17, 19, 21, 23, 25, 28;
Гидролизная, дома: 4, 5, 6, 8, 9, 11, 13, 15, 16, 17, 19;
Менделеева, дома: 10, 11, 14, 14 корп. 1, 16, 17, 17 корп. 1, 17 корп. 2, 17 корп. 3, 18, 21, 21 корп. 1, 21 корп. 2, 21 корп. 3;
Юности, дома: 1, 4, 6, 7, 9, 11, 11 корп. 1, 12, 13, 15, 16, 18, 19, 20, 22, 24, 28.

ИЗБИРАТЕЛЬНЫЙ УЧАСТОК № 90
(Место нахождения участковой комиссии и помещения для голосования – Муниципальное бюджетное общеобразовательное учреждение городского округа «Город Архангельск» «Средняя школа № 55 имени А. И. Анощенкова», ул. Пионерская, д. 82, корп. 1)

Улицы:
Байкальская, дома: 1, 1 корп. 2, 2, 3, 4, 6 корп. 1, 8, 10, 12;
Боровая, дома: 30, 31, 31 корп. 1, 33, 34, 35, 35 корп. 1, 36, 38, 39, 40, 40 корп. 1, 42, 44, 44 корп. 1, 45, 46, 46 корп. 1, 47, 48, 48 корп. 1, 50, 51, 52, 52 корп. 1, 53, 54, 55, 55 корп. 1, 56, 58, 59, 60;
Дальняя, дома: 31, 31 корп. 1, 33;
Лесотехническая, дома: 2, 3, 4, 7, 9;
Огородная, дома: 22, 23, 24, 25, 26, 27, 28, 29, 30, 31, 32, 33, 34, 35, 36, 37, 38, 39, 40;
Охотная, дома: 29, 30, 31, 31 корп. 1, 32, 33, 34, 35, 36, 38, 39, 40, 41, 42, 43, 43 корп. 2, 44, 45, 46, 47, 48, 49, 54;
Пионерская, дома: 84, 142, 145 корп. 1, 147 корп. 1, 148, 149, 150, 151, 152, 153, 154, 155, 156;
Победы, дома: 28, 28 корп. 1, 28 корп. 2, 30, 30 корп. 1, 32, 32 корп. 1, 34, 36, 36 корп. 1, 38, 40, 40 корп. 1, 46, 48;
Повракульская, дома: 33, 35, 37, 39, 40, 41, 42, 43, 44, 45, 46, 48, 52;
Сольвычегодская, дома: 5, 13, 14, 15;
Школьная, дома: 78, 79, 79 корп. 1, 80 корп. 1, 81, 84, 84 корп. 2, 84 корп. 3, 86, 405.
Территории садоводческих некоммерческих товариществ: Ваганиха, Лесная поляна, Чайка.

ИЗБИРАТЕЛЬНЫЙ УЧАСТОК № 91
(Место нахождения участковой комиссии и помещения для голосования – Муниципальное учреждение культуры городского округа «Город Архангельск» «Культурный центр «Соломбала-Арт» филиал «Маймакса», ул. Лесотехническая, д. 1, корп. 1, телефон: 29-69-24)

Улицы:
Анощенкова А.И., дома: 1, 2, 3, 4, 4 корп. 1, 5;
Боровая, дома: 1, 2, 3, 4, 5, 6, 7, 8, 8 корп. 1, 9, 10, 11, 12, 13, 14, 15, 16, 16 корп. 1, 17, 18, 18 корп. 1, 19, 20, 21, 22, 23, 24, 25, 26, 27, 28, 28 корп. 1;
Дальняя, дома: 1, 1 корп. 1, 3, 3 корп. 1, 5, 5 корп. 1, 6, 7, 7 корп. 1, 8, 9, 11, 11 корп. 1, 13, 13 корп. 1, 15, 15 корп. 1, 17, 17 корп. 1, 19, 19 корп. 1, 21, 21 корп. 1, 23, 23 корп. 1, 25, 25 корп. 1, 25 корп. 2, 27, 27 корп. 1, 29;

Заводская, дома: 94, 95, 99, 99 корп. 1, 100, 100 корп. 1, 102, 103, 104, 105, 106;
Огородная, дома: 1, 2, 3, 4, 5, 6, 7, 8, 9, 10, 11, 12, 13, 14, 15, 16, 17, 18, 19, 21;
Охотная, дома: 2, 2 корп. 1, 3, 3 корп. 1, 4, 5, 6, 7, 8, 9, 10, 11, 12, 12 корп. 4, 13, 14, 15, 16, 17, 18, 19, 20, 21, 22, 23, 24, 25, 26, 27, 28;
Победы, дома: 5, 7, 7 корп. 1, 7 корп. 2, 8, 8 корп. 1, 8 корп. 2, 8 корп. 3, 8 корп. 4, 8 корп. 5, 9, 9 корп. 1, 9 корп. 2, 10 корп. 3, 10 корп. 5, 11, 12, 12 корп. 1, 12 корп. 2, 12 корп. 3, 12 корп. 4, 13, 15, 15 корп. 1, 17, 17 корп.1, 18, 18 корп. 1, 18 корп. 2, 18 корп. 3, 19, 19 корп. 2, 19 корп. 5, 19 корп. 6, 20, 20 корп. 1, 20 корп. 2, 20 корп. 3, 20 корп. 4, 21, 21 корп. 1, 22, 22 корп. 6, 24 корп. 2, 23, 23 корп.1, 25, 27, 29, 31, 37, 37 корп. 1, 39, 50, 52, 54, 56 корп. 1, 56 корп. 2;
Повракульская, дома: 1, 2, 3, 4, 5, 7, 8, 9, 10, 11, 12, 13, 14, 15, 16, 17, 18, 20, 21, 22, 22 корп. 2, 23, 24, 26, 26 корп. 1, 27, 28, 28 корп. 1, 29, 30, 31, 32, 34, 36;
Постышева, дома: 13, 18, 18 корп. 1, 20, 20 корп. 1, 22, 22 корп. 1, 29, 34;
Театральная, дома: 41, 43, 47, 49, 51, 52, 53, 55;
Торговая, дома: 108, 108 корп. 1, 109, 109 корп. 1, 110, 110 корп. 1, 112;
Школьная, дома: 1, 67, 74, 75, 75 корп. 1, 76, 77, 88, 108, 108 корп. 2, 162, 162 корп. 1, 163, 164, 165, 166, 166 корп. 1, 166 корп. 2, 167, 168, 169, 170, 171, 172, 173, 173 корп. 1, 180, 181.
Переулки:
Торговый, дома: 37, 39;
Садовый, дом 31 корп. 1.

ИЗБИРАТЕЛЬНЫЙ УЧАСТОК № 93
(Место нахождения участковой комиссии и помещения для голосования –
Муниципальное бюджетное общеобразовательное учреждение
городского округа «Город Архангельск» «Средняя школа № 59 имени
Героя Советского Союза М. Е. Родионова», ул. Победы, д. 128, корп. 1)

Улицы:
Инессы Арманд, дома: 1, 2, 3 корп. 1, 4, 5, 6, 7, 8, 9, 11, 11 корп. 1, 12, 12 корп. 1, 13, 13 корп. 1, 14, 14 корп. 1, 15, 15 корп. 1;
Карбасная, дома: 1, 1 корп. 1, 2, 5, 6, 8, 9, 10, 11, 16, 17, 18, 20, 22, 26, 28, 86, 171;
Кольцевая, дома: 1, 2, 2 корп. 1, 3, 4, 5, 6, 7, 8, 9, 10, 11, 12, 13, 15, 16, 17, 18, 19, 20, 21, 22, 23, 24, 25, 26, 27, 28, 29, 30, 31, 32, 33, 34, 35, 36, 37, 38, 39, 40, 41, 42, 43, 44, 46, 47, 48, 50, 51, 52, 53, 54, 56, 57, 58;
Кузьмина Н.Н., дома: 7, 8, 9, 10, 10 корп. 1, 11, 12, 13, 14, 15, 16, 17, 19, 20, 20 корп. 1, 21, 22, 23, 25, 26, 28, 29, 32;
Ладожская, дома: 1, 1 корп. 1, 2, 3, 6, 7, 8, 9, 11, 12, 13, 14, 15, 16, 16 корп. 1, 33;
Междуречье, дома: 1, 1 корп. 1, 1 корп. 2, 2, 3, 4, 5, 5 корп. 1, 5 корп. 3, 6, 7, 8, 9, 10, 11, 12, 13, 14, 15, 16, 17, 18, 19, 20, 20 корп. 1, 21, 22, 23, 24, 25, 26, 27, 28, 29, 30, 30 корп.1, 31, 31 корп. 1, 32, 32 корп. 1, 33, 34, 35, 35 корп. 1, 36, 37, 38, 39;
Междуречье переулок 3-й, дома: 1, 2, 4, 5, 8;
Набережная, дома: 4, 5, 5 корп. 1, 6, 7, 9, 10, 11, 12, 13, 21, 21 корп. 1, 21 корп. 2;
Михаила Новова, дома: 1, 2, 3, 4, 5, 6, 7, 8, 9, 10, 11, 11 корп. 1, 12, 12 корп. 1, 13, 13 корп. 1, 14, 15, 16, 17, 18, 19, 20, 21, 23, 24, 25, 28, 29, 30, 31, 32, 33;
Победы, дома: 43, 45, 45 корп. 1, 45 корп. 2, 49 корп. 1, 51, 55, 57, 65, 70, 70 корп. 1, 72 корп. 1, 72 корп. 2, 72 корп. 3, 74, 75, 76, 79, 80 корп. 1, 81, 82 корп. 1, 83, 84, 85, 90, 90 корп. 1, 92, 92 корп. 1, 92 корп. 2, 94, 94 корп. 1, 96, 96 корп. 1, 98, 98 корп. 1, 100, 100 корп. 1, 102, 102 корп. 1, 102 корп. 2, 104, 104 корп. 1, 106, 106 корп. 1, 106 корп. 2, 112, 114, 114 корп. 2, 114 корп. 3, 116, 116 корп. 1, 116 корп. 2, 118, 118 корп. 1, 120, 120 корп. 1, 120 корп. 2, 122, 122 корп. 2, 124, 124 корп. 1, 126, 132, 132 корп. 1, 132 корп. 2, 134, 136, 138, 140, 142, 142 корп. 1, 144, 144 корп. 1, 146, 152 корп. 1, 156, 156 корп. 1, 158, 160;
Родионова, дома: 3, 4, 6, 7, 8, 9, 11, 12, 13, 17, 18, 19, 20, 25;
Сибирская, дома: 2, 2 корп. 2, 4 корп. 1, 4 корп. 2, 5, 6, 7, 9, 10, 11, 12, 13, 15, 17, 22, 28, 29, 30, 31, 32, 33, 35, 36, 38, 41, 42, 43, 44, 44 корп. 1, 45, 46, 47, 47 корп. 1, 48, 48 корп. 1, 49, 49 корп. 1, 50, 50 корп. 1, 51, 52, 52 корп. 1;
Сибирская, 1-й проезд, дома: 1, 2 корп. 1, 3, 4 корп. 1, 5, 5 корп. 1, 6, 7, 7 корп. 1, 9, 11, 13, 14, 15, 20;
Сибирская, 2-й проезд, дома: 1 корп. 1, 1 корп. 2, 1 корп. 3, 1 корп. 4, 1 корп. 5, 2, 2 корп. 1, 2 корп. 2, 2 корп. 3, 4, 4 корп. 1, 6;
Сибирская, 3-й проезд, дома: 1, 1 корп. 1, 1 корп. 2, 2, 4, 5, 6, 7, 8, 9;
Шестакова А.В., дома: 1, 2, 3, 4, 5, 6, 7, 8, 9, 9 корп. 1, 10, 11, 11 корп. 1, 12, 12 корп. 1, 13, 13 корп. 1, 13 корп. 2, 14, 14 корп. 1, 15, 15 корп. 1, 15 корп. 2, 16, 17, 17 корп. 1, 18 корп. 1, 19, 20 корп. 1, 24, 27 корп. 3, 34;
Ягодная, дома: 11, 13, 15, 16, 17, 19, 38.
Переулок:
Восьмой, дома: 133, 134, 135.
Территория садоводческого некоммерческого товарищества Черемушки.

ИЗБИРАТЕЛЬНЫЙ УЧАСТОК № 94
(Место нахождения участковой комиссии и помещения для голосования –
Муниципальное бюджетное дошкольное образовательное учреждение
городского округа «Город Архангельск» «Детский сад № 127 «Почемучка»,
ул. Капитана Хромцова, д. 1 корп. 2)

Улицы:
Большая Двинка, дома: 1, 1 корп. 1, 2, 3, 4, 5, 6, 7, 8, 9, 10, 11, 12, 14, 16, 18, 21;
Капитана Хромцова, дома: 1, 1 корп. 1, 3, 3 корп. 1;
Ладожская, дома: 17, 17 корп. 1, 18, 18 корп. 1, 18 корп. 2, 19, 19 корп. 1, 19 корп. 2, 19 корп. 3, 20, 20 корп. 1, 21, 21 корп. 1, 22, 22 корп. 1, 22 корп. 2, 23, 23 корп. 1, 24, 24 корп. 1, 25, 25 корп. 1, 26, 26 корп. 1, 27, 27 корп. 1, 27 корп. 2, 28, 29, 30, 30 корп. 1, 30 корп. 2, 31, 32, 32 корп. 1, 33 корп. 1, 34, 35, 36, 37, 37 корп. 1, 38, 39, 39 корп. 1, 40, 41, 42, 43, 45, 46, 47, 47 корп. 1, 48, 48 корп. 1, 49, 49 корп. 1, 50, 50 корп. 1, 51, 51 корп. 2, 52, 52 корп. 1;
Портовиков, дома: 3, 5, 7, 10, 11, 12, 13, 14, 14 корп. 1, 15, 16, 18;
Реушеньгская, дома: 1, 2, 3, 4, 4 корп. 2, 5, 6, 7, 8, 10, 11, 15, 15 корп. 1, 16, 18, 20, 21, 22, 24, 25, 26, 31, 32, 33, 34, 37, 38, 40, 43, 45, 46, 47, 49, 56, 59, 60, 61;
Стахановская, дома: 1, 2, 3, 4, 5, 6, 7, 8, 9, 10, 13, 14, 14 корп. 1, 15, 16, 17, 18, 34, 38, 41, 43, 45, 45 корп. 2, 46, 46 корп. 1, 47, 47 корп. 1, 48, 49, 50;
Шмидта О.Ю., дома: 1, 1 корп. 1, 1 корп. 2, 1 корп. 3, 2, 3, 4, 6, 8, 9, 11.
Территории садоводческих некоммерческих товариществ: Еловка, Огонек.

ИЗБИРАТЕЛЬНЫЙ УЧАСТОК № 95
(Место нахождения участковой комиссии и помещения для голосования –
Муниципальное бюджетное общеобразовательное учреждение городского округа
«Город Архангельск» «Средняя школа № 60», ул. Мудьюгская, д. 25)

Улицы:
Карская, дома: 7, 8, 8 корп. 1, 10, 10 корп. 1;
Лодемская, дома: 1, 1 корп. 1, 1 корп. 2, 2, 2 корп. 1, 2 корп. 2, 5, 5 корп. 1, 7, 10, 11, 13, 13 корп. 1, 14, 15 корп. 1, 17, 19, 22, 24, 26, 27, 28 корп. 1, 29, 34, 35, 35 корп. 1, 36, 38 корп. 1, 39, 40, 40 корп. 1, 41, 42, 42 корп. 1, 43, 44, 44 корп. 1, 45, 45 корп. 1, 46, 46 корп. 1, 47, 47 корп. 1, 48, 48 корп. 1, 49, 49 корп. 1, 50, 50 корп. 1, 51, 51 корп. 1, 52, 52 корп. 1, 52 корп. 3, 52 корп. 4, 53 корп. 1, 54, 55, 55 корп. 1, 57, 57 корп. 1;
Мудьюгская, дома: 3, 4, 5, 9, 10, 12, 13, 14, 15, 15 корп. 1, 16, 17, 18, 19, 20, 21, 22, 23, 24, 26, 27, 28, 28 корп. 1, 29, 30, 30 корп. 1, 31, 32, 33, 34, 35, 36, 37, 39, 41, 41 корп. 1, 43, 43 корп. 1, 45, 45 корп. 1, 47, 47 корп. 1, 49, 49 корп. 1, 50, 51, 52, 53, 54, 55, 56, 57, 58, 60, 61, 62, 63, 65, 66, 67, 68, 69, 70, 71, 71 корп. 1, 73, 75, 76;
Новая, дома: 2 корп. 1, 2 корп. 2, 2 корп. 3;
Полярной звезды, дома: 1, 3, 7;
Старо-Ижемская, дома: 3, 4, 7, 8, 9, 10, 11, 13, 14, 15, 16.
Территория садоводческого некоммерческого товарищества Масленица.

ИЗБИРАТЕЛЬНЫЙ УЧАСТОК № 96
(Место нахождения участковой комиссии и помещения для голосования –
Муниципальное бюджетное общеобразовательное учреждение городского округа «Город Архангельск»
«Средняя школа № 54 имени И. Е. Седунова», ул. Луганская, д. 6, телефон: 67-01-09)

Улицы:
Биржевая, дома: 12, 14, 18, 21, 21 корп. 2;
Красная, дома: 1, 2, 3, 7, 8, 9, 11;
Луганская, дома: 1, 2, 3, 4, 5, 6, 7, 9, 11, 13, 15, 18;
Механизаторов, дома: 16, 18, 19, 20, 21, 21 корп. 1, 23, 25, 27;
Островная, дома: 1, 3, 4, 5, 6, 6 корп. 1, 8, 14;
Петрозаводская, дома: 2, 4, 9, 10, 11, 16, 16 корп. 1, 23;
Производственная, дома: 2, 3, 3 корп. 1, 4, 5, 13, 15, 16, 18 корп. 1, 23, 23 корп. 1;
Причальная, дома: 1, 3, 4, 5;
Садовая (Маймакса), дома: 16 корп. 3, 18, 18 корп. 1, 18 корп. 3;
Союзов, дома: 2, 3, 7;
Соловецкая, дома: 5, 6, 8, 9, 11, 12, 13, 13 корп. 1, 15, 16, 17, 18, 19, 20 корп. 1, 21, 22, 26, 26 корп. 1;
Соловецкая переулок 1-й, дома: 2, 3, 4, 5, 7, 26 корп. 1;
Соловецкая переулок 2-й, дома: 1, 2, 3, 4, 5, 7, 7 корп. 1, 9, 9 корп. 1, 9 корп. 2;
Соловецкая переулок 3-й, дома: 1, 2, 3, 3 корп. 1, 4 корп. 1, 5, 8, 9, 10, 10 корп. 1, 12, 14, 15, 18, 21 корп. 2;
Соловецкая переулок 4-й, дома: 1, 2, 3, 4, 5, 5 корп. 3, 6, 7, 8, 9;
Петра Стрелкова, дома: 1, 4, 6, 6 корп. 1, 7, 8, 9, 10, 11, 12, 13, 14;
Такелажная, дома: 7, 9, 11;
Фрунзе, дома: 24, 27, 28, 28 корп. 1, 29, 29 корп. 1, 30, 31, 32, 33, 34, 35, 36, 38, 39, 40, 41, 43, 45, 46 корп. 1, 47, 48, 49, 50 корп. 1, 51, 51 корп. 1, 52 корп. 1, 52 корп. 2, 55, 56, 56 корп. 1, 57, 57 корп. 1, 57 корп. 2, 58 корп. 1, 60;
Юнг Военно-Морского Флота, дома: 58 корп. 1, 59, 65, 67, 68, 69, 70, 71, 72, 73, 74, 75, 76, 76 корп. 1, 77, 77 корп. 1, 78, 79, 80.
Территория садоводческого некоммерческого товарищества Красное.

ИЗБИРАТЕЛЬНЫЙ УЧАСТОК № 97
(Место нахождения участковой комиссии и помещения для голосования –
Муниципальное учреждение культуры городского округа «Город Архангельск
«Централизованная библиотечная система» Библиотека № 7 Маймаксанского Лесного Порта,
ул. Юнг Военно-Морского Флота, д. 13, телефон: 67-05-35)

Улицы:
Герцена, дома: 4, 5, 6 корп. 1, 7, 9, 10, 11 корп. 1;
Котовского, дома: 2, 3, 4, 5, 7, 7 корп. 1, 8, 9, 11, 11 корп. 1, 12, 13, 13 корп. 1, 14, 15, 17;
Механизаторов, дома: 1, 5, 6, 6 корп. 1, 7, 8, 9, 10, 12, 13, 15;
Мирная, дома: 3, 4, 5, 6, 7, 8, 9, 10, 11, 12, 12 корп. 1, 13, 15, 16, 16 корп. 1, 19, 20, 22, 23, 24, 25, 26, 26 корп. 1, 28, 30, 32, 34;
Моряка, дома: 1, 3, 3 корп. 1, 5, 8 корп. 1, 8 корп. 2, 9, 10, 10 корп. 1, 10 корп. 3, 12, 13;
Светлая, дома: 5, 6, 7, 8, 9, 10, 11, 11 корп. 4, 12, 13, 14, 15, 17, 18, 19, 20, 21, 22, 23, 24, 26, 27, 28, 29, 29 корп. 1, 31, 33;
Фрунзе, дома: 2, 2 корп. 1, 4, 8, 9;
Юнг Военно-Морского Флота, дома: 3, 4, 5, 5 к 1, 5 корп. 2, 7 корп. 1, 8 корп. 2, 10, 10 корп. 1, 11, 12, 14, 15, 15 корп. 1, 16, 17, 18, 19, 19 корп. 1, 20, 21, 21 корп. 1, 22, 22 корп. 1, 23, 23 корп. 1, 24, 25, 26, 26 корп. 1, 28, 28 корп. 1, 30, 33 корп. 2, 34, 34 корп. 1, 34 корп. 2, 34 корп. 3, 34 корп. 4, 35, 35 корп. 1, 36, 36 корп. 1, 36 корп. 2, 38, 39, 41, 41 корп. 1, 42, 43, 44, 45, 45 корп. 2, 47, 50, 53.

ИЗБИРАТЕЛЬНЫЙ УЧАСТОК № 98
(Место нахождения участковой комиссии и помещения для голосования –
Муниципальное учреждение культуры городского округа «Город Архангельск»
«Культурный центр «Соломбала-Арт» филиал «Бревенник»,
ул. Емецкая, д. 19, корп. 2)

Улицы:
Азовская, дома: 6 корп. 1, 8;
Емецкая, дома: 4, 5, 6, 6 корп. 1, 7, 8, 8 корп. 1, 8 корп. 2, 9, 9 корп. 1, 10, 11, 13, 15, 16, 17, 18, 19, 21, 23 корп. 1, 23 корп. 2, 24, 25, 26, 27, 28, 28 корп. 1, 29, 30, 31, 32, 33, 33 корп. 1, 34, 35, 36, 37, 38, 40;
Заря, дома: 1, 2, 3, 4, 5, 6, 7, 8, 9, 10, 10 корп. 1, 11, 14, 16, 17, 18, 20, 22;
Ивана Рябова, дома: 4, 5, 6, 7, 10, 12, 14, 16, 22;
Колхозная, дома: 4, 4 корп. 1, 4 корп. 2, 5, 5 корп. 1, 6, 6 корп. 1, 6 корп. 2, 6 корп. 3, 7, 7 корп. 1, 8, 8 корп. 1, 9 корп. 1, 10, 10 корп. 1, 10 корп. 2, 12, 12 корп. 1, 12 корп. 2, 13, 15, 17, 18, 19, 20, 21, 22, 23, 24, 25, 26, 27, 28, 29, 30, 31, 32, 33, 34, 35, 36;
Культуры, дома: 2, 3, 5;
Лесная, дома: 3, 5, 7, 9, 11, 13, 15, 19, 19 корп. 1, 21, 23, 25, 41;
Лесоэкспортная, дома: 3, 3 корп. 1, 4, 5, 6;
Льва Толстого, дома: 1, 2, 3, 4, 5, 6, 7, 8, 8 корп. 1, 9, 10, 10 корп. 1, 11, 12, 13, 13 корп. 1, 14, 14 корп. 1, 15, 17, 19, 20, 21, 21 корп. 1, 23, 27, 28, 28 корп. 1, 30 корп. 1, 33, 35, 36, 37, 37 корп. 3, 38, 40, 41, 41 корп. 1, 42, 43, 45, 47, 49, 51, 51 корп. 1, 53, 55, 57, 59, 63 корп. 1, 65, 67, 69;
Морская, дома: 1, 2, 3, 4, 5, 6, 8, 10;
Новодвинская, дом 10;
Портовая, дома: 2, 11, 13;
Проезжая, дома: 1 корп. 2, 4, 6, 12, 18, 19, 20, 21, 22, 23, 24, 25, 27, 33;
Рыбацкая, дома: 1, 1 корп. 1, 2, 4, 5, 6, 7, 8, 10, 13, 14, 15, 16, 19, 20, 21, 22;
Сосновка, дома: 10, 10 корп. 1, 11, 12, 12 корп. 1, 12 корп. 2, 13, 13 корп. 1, 14, 14 корп. 1, 15, 16, 17, 17 корп. 1, 18, 19, 28;
Стадионная, дома: 3, 4 корп. 1, 6, 12, 14.
Транспортная, дома: 3, 4, 6, 7, 9, 9 корп. 1, 10, 11, 11 корп. 1, 12, 13, 14, 15, 16, 17, 18;
Усть-Кривяк, дома: 1, 2, 3, 4, 5, 7, 8, 9, 9 корп. 1, 10, 11, 13, 16, 17, 18, 19, 20, 22, 23, 26, 29, 30, 33, 37;
Фестивальная, дома: 2, 2 корп. 1, 3, 4, 5, 6, 6 корп. 1, 7, 8, 10, 11, 11 корп. 1, 13, 14, 15, 16, 16 корп. 1, 17, 18, 19, 20, 20 корп. 1, 21, 22, 24.
Чупрова, дома: 1 корп. 1, 2, 4, 6, 8.
Переулок
Двинской, дома: 3, 4, 5, 6, 7, 9, 9 корп. 1, 10, 10 корп. 3.
Территории садоводческих некоммерческих товариществ: Бочага, Импульс, Корабельный.

Северный территориальный округ

ИЗБИРАТЕЛЬНЫЙ УЧАСТОК № 101
(Место нахождения участковой комиссии и помещения для голосования –
Государственное бюджетное профессиональное образовательное учреждение
Архангельской области «Северный техникум транспорта и технологий»,
ул. Ильича, д. 41, телефон: 23-44-12)

Улицы:
Ильича, дома: 27, 31, 33, 33 корп. 1, 33 корп. 2, 33 корп. 3, 33 корп. 4, 35, 35 корп. 1, 35 корп. 5, 37, 37 корп. 1, 37 корп. 2, 39, 39 корп. 1, 39 корп. 4, 41 корп. 3, 43 корп. 1, 43 корп. 2, 43 корп. 3, 43 корп. 4, 44, 46, 50, 50 корп. 1, 50 корп. 2, 50 корп. 3, 52, 54, 54 корп. 1;
Орджоникидзе, дома: 22, 22 корп. 1, 22 корп. 2, 23, 23 корп. 1, 24 корп. 1, 24 корп. 2, 24 корп. 3, 25, 26, 26 корп. 1, 26 корп. 3;
Пушкинская, дома: 4, 4 корп. 1, 4 корп. 2.

ИЗБИРАТЕЛЬНЫЙ УЧАСТОК № 102
(Место нахождения участковой комиссии и помещения для голосования –
Муниципальное бюджетное учреждение дополнительного образования
городского округа «Город Архангельск» «Детская школа искусств № 2
им. А.П. Загвоздиной», ул. Партизанская, д. 51, телефон: 23-40-39)

Улицы:
Кольская, дома: 17, 18, 19, 21, 22;
Партизанская, дома: 43, 47, 47 корп. 1, 47 корп. 2, 47 корп. 3, 48, 49, 51, 51 корп. 1, 64;
Конзихинская, дома: 2, 11, 13, 13 корп. 1, 17, 18, 19, 20, 28, 29, 31, 32, 33, 39, 40, 42.
5-я линия, Богового В.Г., Ларионова С.Н., Нижняя Повракульская, Нижняя Повракульская 4-я линия, Песочная, Побережная, Суздальцевой В.И., Тихая.
Территория ТИЗ Целлюлозник 2-я линия.

ИЗБИРАТЕЛЬНЫЙ УЧАСТОК № 103
(Место нахождения участковой комиссии и помещения для голосования –
Муниципальное бюджетное общеобразовательное учреждение
городского округа «Город Архангельск» «Средняя школа № 51 имени Ф.А. Абрамова»,
1 этаж, ул. Малиновского, д. 4, телефон: 23-47-40)

Улицы:
Малиновского, дома: 6, 8, 12;
Партизанская, дома: 54, 56, 58, 60, 60 корп. 1, 62, 62 корп. 1, 64 корп. 1, 64 корп. 2, 66, 68.

ИЗБИРАТЕЛЬНЫЙ УЧАСТОК № 104
(Место нахождения участковой комиссии и помещения для голосования –
Муниципальное бюджетное общеобразовательное учреждение
городского округа «Город Архангельск» «Средняя школа № 51 имени Ф.А. Абрамова»,
2 этаж, ул. Малиновского, д. 4, телефон: 23-47-40)

Улицы:
40-летия Великой Победы, дома: 2, 3, 4, 5, 5 корп. 2, 6, 7;
Малиновского, дом 2.

ИЗБИРАТЕЛЬНЫЙ УЧАСТОК № 105
(Место нахождения участковой комиссии и помещения для голосования –
Муниципальное учреждение культуры городского округа «Город Архангельск»
«Культурный центр Северный», ул. Кировская, д. 27, телефон: 23-47-23)

Улицы:
Добролюбова, дома: 28, 30;
Кировская, дома: 10, 23, 23 корп. 1;
Красных маршалов, дома: 17, 19 корп. 1, 24, 25;
Мусинского, дома: 19, 21, 23, 25, 27;
Партизанская, дома: 28, 28 корп. 1, 28 корп. 2, 30, 32;
Ударников, дом 21;
Химиков, дома: 3, 5, 11, 11 корп. 1, 13.

ИЗБИРАТЕЛЬНЫЙ УЧАСТОК № 106
(Место нахождения участковой комиссии и помещения для голосования –
Муниципальное бюджетное общеобразовательное учреждение
городского округа «Город Архангельск» «Средняя школа № 43»,
ул. Кировская, д. 12, телефон: 23-42-38)

Улицы:
Добролюбова, дома: 7, 12, 13, 15, 16, 17, 18, 18 корп. 1, 20, 22, 24;
Ильича, дома: 2 корп. 1, 2 корп. 2, 4, 12, 16, 26;
Индустриальная, дома: 7, 12, 14, 16;
Репина, дома: 7, 9;
Титова, дома: 9, 13, 15, 15 корп. 1, 20, 20 корп. 1, 25;
Ударников, дома: 2, 2 корп. 1, 7, 8, 10, 12, 13, 15, 15 корп. 1, 17, 19.

ИЗБИРАТЕЛЬНЫЙ УЧАСТОК № 107
(Место нахождения участковой комиссии и помещения для голосования –
ФГАОУ ВО «Северный (Арктический) федеральный университет
имени М.В. Ломоносова, ул. Кутузова, д. 8)

Улицы:
Ильича, дом 2;
Каботажная, дома: 3, 5, 7, 9, 11;
Кутузова М.И., дома: 1, 3, 4, 6, 9, 11, 13;
Мусинского, дома: 9, 11, 13, 15;
Партизанская, дома: 3, 3 корп. 1, 6, 12, 12 корп. 1, 12 корп. 2;
Репина, дома: 11 корп. 1, 14, 15, 15 корп. 1, 16, 16 корп. 1, 17, 18, 20, 21, 22, 24;
Титова, дом 6;
Ударников, дома: 16, 18, 26.

ИЗБИРАТЕЛЬНЫЙ УЧАСТОК № 109
(Место нахождения участковой комиссии и помещения для голосования –
Муниципальное бюджетное общеобразовательное учреждение
городского округа «Город Архангельск» «Средняя школа № 37 имени Н.С. Мусинского»,
ул. Кировская, д. 21, телефон: 23-47-10)

Улицы:
Бергавинова, дома: 3, 4, 7, 8, 14;
Горького, дома: 3, 4 корп. 1, 8, 10, 13, 15;
Кировская, дома: 1, 1 корп. 1, 5, 5 корп. 2, 6, 7, 9, 11, 15;
Кольская, дома: 10, 12, 14, 16;
Красных маршалов, дома: 2, 2 корп. 1, 4, 4 корп. 1, 5, 6, 7, 8, 8 корп. 1, 9, 12, 16, 18, 20, 20 корп. 1;
Малиновского, дом 7;
Мичурина, дома: 10, 12;
Орджоникидзе, дома: 3, 3 корп. 1, 5, 5 корп. 1, 7, 8, 8 корп. 1, 13, 13 корп. 1, 14, 16, 17, 18, 19, 20, 21;
Партизанская, дома: 36, 37, 38, 39, 40, 41, 43 корп. 1, 46, 50, 52;
Пушкинская, дома: 1, 3, 5, 9, 12;
Тельмана, дома: 1, 2, 2 корп. 1, 3, 5, 7;

Титова, дом 26;
Химиков, дома: 15, 17, 19, 21, 21 корп. 11, 23;
Целлюлозная, дома: 10, 10 корп. 1, 12, 13, 14, 14 корп. 1, 15. 20, 22, 23, 23 корп. 1, 25, 27.

Соломбальский территориальный округ

ИЗБИРАТЕЛЬНЫЙ УЧАСТОК № 110
(Место нахождения участковой комиссии и помещения для голосования –
Муниципальное бюджетное учреждение дополнительного образования
городского округа «Город Архангельск» «Соломбальский Дом детского творчества»,
пер. Банный 1-й, д. 2, телефон: 22-56-11)

Проспект
Никольский, дома: 18, 18 корп. 1, 20 корп. 1, 20 корп. 2, 21, 26.
Улицы:
Адмиралтейская, дома: 3, 6, 7, 7 корп. 1, 9, 12, 14, 15, 16, 17;
Валявкина, дома: 3, 5, 5 корп. 1, 11, 13, 15, 18, 20, 22, 23, 23 корп. 1, 24, 26, 27, 28, 28 корп. 1, 29, 29 корп. 1, 30, 31, 31 корп. 1, 33, 34, 36, 37, 39, 41, 45, 49;
Георгия Иванова, дом 12;
Закемовского, дома: 20, 22, 24, 25, 26, 27, 29, 31, 33, 35;
Левачева, дом 12;
Пахтусова, дома: 2, 4, 4 корп. 2, 4 корп. 3;
Прокашева, дома: 3, 21, 23, 25, 27, 28, 30, 32, 34, 36, 38, 40, 42, 44;
Розмыслова, дома: 2, 4, 8, 10;
Сибирякова, дома: 4, 5, 6, 8, 10, 11, 12, 13, 14, 15, 16, 17, 18, 19, 20, 21, 22, 24, 25, 26, 27, 28, 30, 32, 34, 36, 41;
Смолокурова, дом 11;
Советская, дома: 2, 4, 7, 7 корп. 1, 7 корп. 2, 7 корп. 3, 11, 11 корп. 1;
Таймырская, дома: 4 корп. 1, 4 корп. 2, 10, 14;
Переулки:
Банный 1-й, дома: 2, 3, 5, 7, 7 корп. 1;
Банный 2-й, дома: 1, 3, 5, 6, 12.

ИЗБИРАТЕЛЬНЫЙ УЧАСТОК № 111
(Место нахождения участковой комиссии и помещения для голосования –
Муниципальное бюджетное общеобразовательное учреждение
городского округа «Город Архангельск» «Средняя школа № 50 имени дважды Героя
Советского Союза А.О. Шабалина», ул. Краснофлотская, д. 3, телефон: 22-58-53)

Проспект
Никольский, дома: 36 стр. 1, 44 корп. 1.
Улицы:
Беломорская, дома: 2, 3, 4, 5, 6, 8, 9, 10, 11, 13, 14, 14 корп. 1, 15, 16, 16 корп. 1, 17, 18, 20, 22, 23, 24, 26, 28, 29, 30 корп. 1, 35;
Краснофлотская, дома: 1, 5, 33, 35, 37, 37 корп. 1, 39, 43, 45, 47, 51, 53;
Новоземельская, дома: 4, 5, 6, 7, 8, 9, 10, 11, 11 корп. 1, 12, 13, 14, 16, 18, 19, 20, 21, 23, 24, 25, 27, 28, 29, 30;
Розмыслова, дома: 7, 11, 15, 17, 18, 19, 20, 22, 24, 25, 26, 27, 31, 32, 33, 34, 35, 36;
Советская, дома: 15 корп. 1, 17, 17 корп. 2;
Терехина, дома: 42, 44, 52, 54, 58, 60, 68, 68 корп. 1, 70;
Шилова, дома: 3, 4, 5, 6, 8, 9, 10, 11, 12, 13, 14, 15, 16, 17, 18, 19, 20, 21, 22, 23, 24, 25, 26, 27, 28, 29, 31;
Ярославская, дома: 1, 2, 3, 4, 6, 7, 7 корп. 1, 8, 9, 10, 11, 12, 13, 13 корп. 1, 14, 16, 18, 19, 23, 25, 27, 28, 29, 31;
Мосеев остров, дом 2.

ИЗБИРАТЕЛЬНЫЙ УЧАСТОК № 112
(Место нахождения участковой комиссии и помещения для голосования –
Муниципальное бюджетное общеобразовательное учреждение
городского округа «Город Архангельск» «Средняя школа № 50 имени
дважды Героя Советского Союза А.О. Шабалина», ул. Краснофлотская, д. 3, телефон: 22-02-52)

Улицы:
Арктическая, дома: 1, 2, 3, 4, 7, 8, 10, 10 корп. 1, 11, 12, 13, 14, 15;
Вал, дома: 2, 3, 4, 5, 6, 7;
Восточная, дома: 1 корп. 1, 1 корп. 2, 1 корп. 3, 2, 4, 5, 6, 7, 8, 9, 10, 11, 12, 13, 16, 18, 19, 20, 21, 22, 26;
Большеземельская, дома: 1, 1 корп. 1, 2, 3, 4;
Депутатская, дома: 1, 1 корп. 1, 2, 3, 4, 5, 6, 7, 8, 9, 10, 11, 12, 13, 14, 15, 16, 17, 18, 19, 20, 21;
Заполярная, дома: 1, 1 корп. 2, 1 корп. 3, 2, 3, 4, 5, 6, 7, 8, 9;
Кемская, дома: 1, 1 корп. 1, 1 корп. 2, 2, 3, 4, 5, 6, 7, 7 корп. 1, 8, 9, 10, 11, 11 корп. 2, 13, 14, 14 корп. 1, 14 корп. 2, 14 корп. 3;
Корпусная, дома: 3, 4, 5, 6, 7, 8, 9, 10, 10 корп. 1, 11, 15, 16, 17, 18, 21, 22, 23, 24, 25, 26, 27;
Крупской, дома: 1, 1 корп. 2, 1 корп. 3, 2, 3, 4, 5, 6, 8, 9, 10;
Кузнечевская, дома: 1, 2, 4, 5, 7, 8, 9, 10, 10 корп. 1, 11, 12, 13, 14, 15, 16, 18, 18 корп. 1, 20;
Линейная, дома: 2, 3, 4, 5, 6, 7, 8, 9, 11, 12, 13, 14, 15, 16, 17, 18, 20, 21, 22, 22 корп. 1, 23, 23 корп. 1, 23 корп. 2, 24;
Литейная, дома: 3, 4, 6, 7, 8, 9, 10, 10 корп. 1, 11, 13, 14, 15, 15 корп. 2, 17, 18, 20, 22, 23, 24, 25, 26, 27, 28, 29, 31, 32, 33, 35, 37, 39;
Лодочная, дома: 1, 1 корп. 1, 2, 3 корп. 1, 4, 5, 6, 8, 9;
Михайловой Т.П., дома: 1, 2, 3, 4, 5, 6, 7, 9, 10, 11, 12, 13, 14, 16, 19, 20, 22, 24, 26, 28, 30;
Полевая, дома: 3, 5, 7, 9, 11, 12, 13, 13 корп. 1, 14, 15, 16, 19, 20, 21, 25;
Связистов, дома: 1, 3, 4, 5, 6, 7, 8, 9, 10, 11, 12, 13, 14, 15, 16, 17;
Совхозная, дома: 2, 2 корп. 1, 2 корп. 2, 2 корп. 3, 4, 4 корп. 1, 5, 6, 7, 7 корп. 1, 8, 9, 10 корп. 2, 10 корп. 5, 10 корп. 6, 11, 12, 13, 14, 14 корп. 1, 22;
Соломбальская, дома: 1, 2, 3, 4, 4 корп. 1, 5, 6, 7, 9, 10, 11, 12, 13, 14, 15, 16, 19, 23, 24;
Столбовая, дома: 1, 2, 3, 4, 5, 5 корп. 1, 6, 7, 8, 9, 12, 14, 15;
Суханова, дома: 1, 2, 3, 4, 5, 6, 7, 7 корп. 1, 9, 9 корп. 1, 10, 10 корп. 2, 12, 12 корп. 1, 13, 13 корп. 1, 14, 15, 17, 18, 19, 20, 20 корп. 1, 21, 22, 23 корп. 1, 24, 25, 27;
Фрезерная, дома: 4, 5, 6, 7, 8, 9, 10, 11, 12, 14, 16, 18;
Южная, дома: 1, 1 корп. 1, 1 корп. 2, 2, 2 корп. 1, 3, 4, 5, 6, 7, 9, 10, 11, 13, 15, 17, 18, 22, 24;
Якорная, дома: 1, 2, 3, 5, 7.
Переулки:
Красный, дома: 2, 3, 4, 5, 6, 7, 9, 14, 15, 16;
Краснофлотский, дома: 2, 6, 8, 10;
Пертоминский, дома: 2, 3, 4, 5, 6;
1-й Физкультурный, дома: 1, 3, 3 корп. 1, 4, 5, 6, 6 корп. 1, 8;
2-й Физкультурный, дома: 3, 4, 5, 6, 7.

ИЗБИРАТЕЛЬНЫЙ УЧАСТОК № 113
(Место нахождения участковой комиссии и помещения для голосования –
Муниципальное бюджетное общеобразовательное учреждение
городского округа «Город Архангельск» «Средняя школа № 52 имени Героя Советского Союза Г.И. Катарина»,
ул. Маяковского, д. 41, телефоны: 22-84-33, 22-86-20 – в день голосования)

Улицы:
Адмирала Кузнецова, дом 3;
Беломорская, дома: 36, 37, 38, 40, 46;
Катарина, дома: 4, 5, 6, 7, 9;
Красных партизан, дома: 28, 30, 32, 34;
Маяковского, дома: 21, 21 корп. 1, 25, 27, 29, 46, 46 корп. 1, 48, 50, 54 корп. 1, 56, 58, 60;
Новоземельская, дома: 34, 36, 36 корп. 1, 38, 40, 42, 44;
Терехина, дома: 41, 43, 45, 46, 47, 49, 51, 55, 55 корп. 1, 57, 59, 61, 67, 69, 71;
Челюскинцев, дома: 52, 53, 54, 55;
Ярославская, дома: 22, 24, 26, 32, 35, 37, 45 корп. 1.

ИЗБИРАТЕЛЬНЫЙ УЧАСТОК № 114
(Место нахождения участковой комиссии и помещения для голосования –
Муниципальное бюджетное общеобразовательное учреждение городского округа «Город Архангельск»
«Открытая (сменная) школа», ул. Терехина, д. 3, телефон: 22-33-81)

Проспект
Никольский, дома: 27, 31 корп. 1, 32 корп. 1.
Улицы:
Беломорской флотилии, дома: 2, 2 корп. 2, 4, 4 корп. 1, 4 корп. 4, 4 корп. 5, 4 корп. 6, 4 корп. 7, 4 корп. 8, 6 корп. 1, 6 корп. 2, 6 корп. 3, 6 корп. 4, 6 корп. 8, 8;
Малоникольская, дом 26;
Маяковского, дома: 4, 14, 18, 22, 26, 30, 32;
Советская, дома: 19, 19 корп. 1, 21;
Смолокурова, дом 63;
Терехина, дома: 6, 6 корп. 1, 6 корп. 2, 6 корп. 3, 6 корп. 4.
Переулок
Широкий, дома: 5, 7, 9.

ИЗБИРАТЕЛЬНЫЙ УЧАСТОК № 115
(Место нахождения участковой комиссии и помещения для голосования –
Муниципальное бюджетное общеобразовательное учреждение городского округа
«Город Архангельск» «Средняя школа № 52 имени Героя Советского Союза Г.И. Катарина»,
ул. Маяковского, д. 41, телефон: 22-84-33)

Улицы:
Маяковского, дом 17;
Советская, дома: 27, 29, 31, 32, 33, 34, 34 корп. 1, 35, 36, 37, 39, 41, 43.

ИЗБИРАТЕЛЬНЫЙ УЧАСТОК № 116
(Место нахождения участковой комиссии и помещения для голосования –
Государственное бюджетное общеобразовательное учреждение Архангельской области
«Соломбальская специальная (коррекционная) общеобразовательная
школа – интернат», ул. Маяковского, д. 8)

Набережная Георгия Седова, дома: 8, 9, 11, 11 корп. 1, 12, 13, 15 корп. 1, 17, 20 корп. 1, 21.
Проспект
Никольский, дома: 37, 37 корп. 1, 37 корп. 3, 39, 39 корп. 1, 45, 49, 70, 70 корп. 1, 72, 72 корп. 1, 74, 76, 78, 78 корп. 1, 80, 86, 86 корп. 2, 88, 90, 92, 94.
Улицы:
Георгия Иванова, дома: 51, 53, 55 корп. 1, 66, 68;
Красных партизан, дома: 4, 4 корп. 1, 4 корп. 2, 12, 14 корп. 1, 16, 16 корп. 1, 18, 20, 22;
Маяковского, дома: 1, 5, 7, 9, 11, 13, 15 корп. 1;
Советская, дом 33 корп. 1;
Челюскинцев, дома: 1, 2, 3, 3 корп. 1, 3 корп. 2, 3 корп. 3, 4, 5, 10.

ИЗБИРАТЕЛЬНЫЙ УЧАСТОК № 117
(Место нахождения участковой комиссии и помещения для голосования –
Муниципальное бюджетное общеобразовательное учреждение
городского округа «Город Архангельск» «Основная школа № 48», ул. Приморская, д. 13,
телефоны: 67-66-25, 67-66-94 – в день голосования)

Улицы:
Братская, дома: 2, 3, 6, 10, 11, 12, 14, 14 корп. 1;
Восьмое марта, дома: 1, 3, 9, 12, 12 корп. 1, 14, 16, 16 корп. 1;
Декабристов, дома: 2, 5, 6, 6 корп. 1, 7, 8, 9, 10, 11, 12, 13, 14, 15, 16, 18, 20, 22, 24, 26, 28, 30, 34;
Приморская, дома: 3, 5, 6, 6 корп. 1, 8, 9, 10, 10 корп. 1, 11, 12, 12 корп. 1, 12 корп. 2, 12 корп. 3, 13, 14, 14 корп. 1, 15, 16, 17, 17 корп. 1, 18, 20, 20 корп. 1, 20 корп. 2, 20 корп. 3, 21, 21 корп. 1, 22 корп. 5, 23, 25, 27, 29, 31, 33, 35, 39;
Расчалка 1-я линия, дома: 1, 3, 4, 5, 6, 6 корп. 1, 7, 9, 9 корп. 1, 10, 11, 12;
Расчалка 2-я линия, дома: 1, 3, 5, 6, 7, 8, 9, 10;
Расчалка 3-я линия, дома: 1, 3, 4;
Расчалка 4-я линия, дома: 1 корп. 1, 2, 3, 4, 5, 6, 7, 9, 10;
Расчалка 5-я линия, дома: 1, 1 корп. 1, 2, 3 корп. 1, 3 корп. 2, 4, 4 корп. 1, 5 корп. 2, 6, 7, 8, 9, 9 корп. 1, 10, 12, 12 корп. 1, 13.

ИЗБИРАТЕЛЬНЫЙ УЧАСТОК № 118
(Место нахождения участковой комиссии и помещения для голосования –
Муниципальное бюджетное учреждение дополнительного образования
городского округа «Город Архангельск» «Детская школа искусств № 2 им. А.П. Загвоздиной»,
ул. Кедрова, д. 17, телефон: 22-50-63)

Проспект
Никольский, дома: 81, 112, 114, 116, 124, 126, 132 корп. 1, 134, 134 корп. 1, 140, 148, 150.
Улицы:
Гуляева, дома: 102, 103, 105, 107, 109, 109 корп. 1, 115, 116, 116 корп. 1, 118, 118 корп. 1, 120, 120 корп. 1, 120 корп. 2, 120 корп. 3, 120 корп. 4, 121, 121 корп. 1, 121 корп. 2, 122, 122 корп. 1, 123, 123 корп. 1, 125, 125 корп. 1, 125 корп. 2, 127, 127 корп. 1, 127 корп. 2;
Кедрова, дома: 5, 6, 8, 10, 10 корп. 1, 12, 12 корп. 1, 14, 15, 16, 19 корп. 1, 20, 20 корп. 1, 20 корп. 2, 22, 22 корп. 1, 24, 27;
Красных партизан, дома: 15, 17 корп. 1, 17 корп. 2, 19, 19 корп. 1;
Мещерского, дома: 2, 4, 6, 8, 10, 12;
Советская, дома: 51, 51 корп. 1, 53, 55, 55 корп. 1, 55 корп. 2, 59, 59 корп. 1, 59 корп. 2, 61, 63, 63 корп. 1, 63 корп. 2, 67, 71, 71 корп. 1, 73, 75, 77, 79, 81, 83.

ИЗБИРАТЕЛЬНЫЙ УЧАСТОК № 121
(Место нахождения участковой комиссии и помещения для голосования –
Муниципальное бюджетное общеобразовательное учреждение
городского округа «Город Архангельск» «Средняя школа № 62 имени Героя Советского Союза В.Ф. Маргелова»,
2 этаж, ул. Кедрова, д. 34, телефон: 22-54-95)

Улицы:
Адмирала Кузнецова, дома: 9, 11, 13, 15, 17, 19, 21, 21 корп. 1, 21 корп. 2, 21 корп. 3, 23, 25, 27;
Кедрова, дома: 29, 31, 33, 35, 35 корп. 1, 35 корп. 2, 36, 37, 37 корп. 1, 37 корп. 2, 37 корп. 3, 39;
Красных партизан, дома: 31, 33, 35;
Мещерского, дома: 5, 7, 9, 11, 14 корп. 1, 15, 16, 17, 19, 22, 24, 26, 28, 30;
Советская, дома: 40, 40 корп. 1, 42, 44 корп. 1, 44 корп. 2, 46 корп. 1, 48, 50, 52, 54, 60, 62, 64, 66, 68, 70, 72;
Ярославская, дома: 42, 46, 48, 48 корп. 1, 50, 52, 52 корп. 1, 52 корп. 2, 52 корп. 3, 54, 55, 56, 57, 59, 61, 61 корп. 1, 61 корп. 2, 63, 63 корп. 1, 67, 73, 73 корп. 1, 75, 77, 79, 81, 83.

ИЗБИРАТЕЛЬНЫЙ УЧАСТОК № 123
(Место нахождения участковой комиссии и помещения для голосования –
Государственное автономное профессиональное образовательное учреждение
Архангельской области «Архангельский техникум водных магистралей
имени С.Н. Орешкова», зал, ул. Полярная, д. 4, телефон: 22-58-61)

Маймаксанское шоссе, дома: 7, 9, 9 корп. 1.
Улицы:
Адмирала Кузнецова, дома: 2, 4, 4 корп. 1, 6, 8, 8 корп. 1, 10, 10 корп. 1, 12, 14, 14 корп. 1, 16, 16 корп. 1, 16 корп. 2, 18, 20, 22, 22 корп. 1, 24, 24 корп. 1, 26, 28, 28 корп. 1, 30, 32, 34, 36, 38, 40, 42, 44;
Балтийская, дома: 3, 4, 5, 6, 7, 8, 9, 10, 11, 12, 13, 14, 15, 16;
Заречная, дома: 1, 2, 3, 4, 5, 6, 7, 9, 10, 11;
Кедрова, дома: 38, 41 корп. 3, 43, 43 корп. 1, 63, 63 корп. 1;
Конечная, дома: 1, 2, 2 корп. 1, 2 корп. 2, 3, 3 корп. 1, 4, 5, 5 корп. 1, 5 корп. 3, 6 корп. 1, 7, 7 корп. 1, 8, 9 корп. 1, 9 корп. 2, 10, 11, 12, 13, 14, 15, 16;
Красных партизан, дома: 37, 39, 41;
Мещерского, дома: 19 корп. 1, 21 корп. 1, 23, 23 корп. 1, 25, 27, 29, 31, 38;
Мостовая, дома: 21, 22, 23;
Полярная, дома: 3, 5, 6, 7, 8, 9, 10, 11, 12, 13, 14, 15 корп. 1, 16, 17, 18, 20, 21, 22, 23, 24, 25, 25 корп. 1, 26, 27, 28, 29, 30, 31, 32, 33, 34, 35, 37, 38, 38 корп. 1, 38 корп. 2, 38 корп. 3, 38 корп. 4, 39, 40, 42;
Речная, дома: 1, 2, 3, 4, 5, 6, 7, 7 корп. 1, 10, 11, 12, 14, 14 корп. 1, 16, 16 корп. 1, 16 корп. 2, 16 корп. 3, 17, 18, 18 корп. 1, 19, 19 корп. 1, 19 корп. 2, 20, 22, 22 корп. 1, 24, 26;
Сокольская, дома: 1, 2, 3, 4, 5, 7, 9, 12, 13, 14, 14 корп. 1, 14 корп. 2, 15, 15 корп. 1, 16, 16 корп. 1, 17, 17 корп. 1, 18, 19, 20, 21, 22, 22 корп. 1, 23, 24, 24 корп. 1, 25, 26, 27, 28, 28 корп. 1, 29, 30, 31, 32, 32 корп. 1, 33, 35, 37;
Сульфатная, дома: 1, 1 корп. 1, 1 корп. 2, 1 корп. 3, 2, 2 корп. 1, 2 корп. 2, 2 корп. 3, 3, 4, 5, 6, 6 корп. 1, 7, 8, 9, 10, 11, 12, 13, 14, 16, 18;
Усть-Двинская, дома: 2, 3, 4, 5, 6, 7, 8.
Переулки:
Речной, дома: 4, 6;
2-й Речной, дома: 1, 3, 4, 5, 6, 8;
2-й Сокольский, дома: 1, 3, 5, 9, 11.

ИЗБИРАТЕЛЬНЫЙ УЧАСТОК № 124
(Место нахождения участковой комиссии и помещения для голосования –
Муниципальное бюджетное общеобразовательное учреждение городского округа «Город Архангельск»
«Средняя школа № 68», ул. Маслова, д. 22, телефоны: 27-87-37, 27-87-33 – в день голосования)

Улицы:
Александра Петрова, дома: 2 корп. 1, 4, 5, 7, 8, 8 корп. 1, 9, 9 корп. 1, 10;
Гвардейская, дома: 1, 1 корп. 1, 1 корп. 2, 1 корп. 3, 1 корп. 4, 1 корп. 5, 2, 3, 4, 5, 5 корп. 1, 5 корп. 2, 6, 7, 7 корп. 1, 7 корп. 2, 8, 9, 9 корп. 1, 10, 11, 12, 13, 14, 15, 16;
Гренландская, дома: 3, 4, 5, 6, 7, 9, 10, 12, 12 корп. 1, 13, 14, 14 корп. 1, 15, 16, 17, 17 корп. 1, 18, 19, 20, 20 корп. 1, 21, 22, 23, 24, 25, 26, 27, 28, 28 корп. 2, 29, 30, 31, 32, 33, 34, 35, 36, 37, 38, 39, 39 корп. 1, 41, 42, 43, 44, 45, 46, 48, 48 корп. 1, 48 корп. 2, 50, 54, 55, 56, 75, 77, 100, 102;
Маймаксанская, дома: 1, 2, 3, 4, 5, 6, 7, 8, 9, 10, 14, 12, 15, 16, 18, 19, 19 корп. 1, 19 корп. 3, 20, 22, 23, 24, 26, 28, 28 корп. 2, 28 корп. 3, 29 корп. 1, 30, 30 корп. 2, 30 корп. 4, 32, 34, 36, 38, 40, 42, 42 корп. 1, 44, 44 корп. 1, 46 корп. 1, 46 корп. 3, 46 корп. 4, 46 корп. 5, 48, 48 корп. 1, 48 корп. 4, 50, 50 корп. 1, 52 корп. 1, 54;
Малая, дома: 3, 4, 5, 7, 7 корп. 1, 8, 9, 10, 12, 12 корп. 1, 12 корп. 2, 14, 16, 18, 24, 26;
Маслова, дома: 1, 1 корп. 1, 2, 2 корп. 1, 2 корп. 2, 3, 3 корп. 1, 4, 5, 6, 7, 8, 9, 10, 10 корп. 3, 11, 12, 12 корп. 1, 13, 14, 14 корп. 1, 14 корп. 2, 15, 16, 16 корп. 1, 19, 23, 23 корп. 1, 24, 28, 29, 31;
Муромская, дома: 1, 2, 3, 4, 5, 6, 7, 8, 10, 11, 12, 13, 14, 15, 16, 17, 18, 19, 20;
Физкультурников, дома: 1, 2, 2 корп. 4, 3, 4, 4 корп. 1, 5, 5 корп. 1, 6, 7, 8, 9, 10, 11, 12, 13, 14, 15, 16, 18, 19, 20, 21, 22 корп. 1, 22 корп. 2, 23, 23 корп. 1, 24, 24 корп. 1, 25, 26, 26 корп. 1, 27, 28, 28 корп. 1, 29, 30, 30 корп. 1, 31, 32, 32 корп. 1, 33, 34, 35, 36, 36 корп. 1, 37, 38, 39, 40, 41, 42, 42 корп. 1, 42 корп. 2, 44, 45, 46, 47, 48, 48 корп. 1.
Территория КИЗ Лето, дома: 1, 2, 3, 5, 9, 10, 15, 16, 17, 18, 20, 23, 25, 28, 30, 33, 36, 37, 3 8, 41, 42, 43, 44, 44 корп. 1, 45, 47, 51, 52, 54, 55, 56, 57, 59, 60, 61, 65, 66, 68, 69, 73, 74, 76, 77, 78.

ИЗБИРАТЕЛЬНЫЙ УЧАСТОК № 125
(Место нахождения участковой комиссии и помещения для голосования –
Муниципальное бюджетное общеобразовательное учреждение городского округа
«Город Архангельск» «Средняя школа № 68», ул. Маслова, д. 22, телефон: 27-87-37)

Улицы:
Бабушкина М.С., дома: 2, 3, 4, 6, 7, 8, 10, 11, 12, 13, 14, 15, 16, 18, 21, 22, 23, 24, 25, 26, 27, 28, 30, 31, 32, 33;
Баумана, дома: 1 корп. 1, 2, 2 корп. 1, 3, 3 корп. 1, 4, 5, 5 корп. 1, 6, 7, 7 корп. 1, 8, 9, 9 корп. 1, 10, 11, 12, 12 корп. 2, 12 корп. 3, 12 корп. 4, 13 корп. 1, 14, 16, 17, 18, 19, 19 корп. 1, 20, 21, 23, 25, 27, 29, 31;
Корабельная, дома: 2, 2 корп. 1, 3, 4, 5, 6, 7, 8, 9, 10, 11, 12, 13, 14, 15, 15 корп. 1, 15 корп. 2, 17, 19, 20, 20 корп. 1, 25, 25 корп. 1;
Кучина А.С., дома: 1, 3, 4, 6, 8, 10, 13, 14, 15, 16, 17, 18, 19, 22, 24, 25, 26, 27, 28, 31, 32, 36;
Леваневского, дома: 1, 1 корп. 1, 2, 4, 5, 6, 7, 8, 9, 10, 11, 12, 13, 14, 15, 17, 18, 19, 20, 20 корп. 1, 21, 22, 23;
Маймаксанская, дома: 25, 27, 29, 31, 35, 37, 41, 43, 44 корп. 4, 45, 49, 51, 53, 55, 56, 56 корп. 1, 60, 61, 62, 63, 64, 65, 65 корп. 2, 65 корп. 3, 66, 68, 70, 71, 72 корп. 1, 73, 78, 80, 82, 86, 88, 90, 92, 94, 96, 100, 100 корп. 1, 101 корп. 1, 104, 106, 106 корп. 1, 108, 108 корп. 1, 108 корп. 2, 110, 116, 118, 120, 122, 124, 126, 128, 129, 132, 133 корп. 1, 134, 136, 137, 140, 144, 148;
Маймаксанское шоссе, дом 16;
Мезенская, дома: 1, 2, 6, 7, 8, 9, 9 корп. 1, 9 корп. 2, 10, 11, 12, 13;
Мореплавателей, дома: 5, 8, 9;
Трамвайная, дома: 1, 2, 3, 4, 5, 6, 7.

Территориальный округ Варавино-Фактория

ИЗБИРАТЕЛЬНЫЙ УЧАСТОК № 128
(Место нахождения участковой комиссии – общежитие ГАПОУ АО
«Архангельский политехнический техникум», ул. Силикатчиков, д. 11, телефон: 61-45-84)

Проспект
Ленинградский, дома: 362, 364, 366, 368, 370, 372, 374, 376, 378, 380, 380 корп. 1, 380 корп. 2, 382, 382 корп. 2, 383, 384 корп. 1, 384 корп. 2, 385, 387, 389, 389 корп. 1, 389 корп. 2, 391, 392, 392 корп. 1, 392 корп. 2, 394, 394 корп. 1, 394 корп. 2, 395, 397, 397 корп. 1, 399, 401, 403, 405, 407, 409, 411, 413, 415, 417, 419, 421, 423, 425, 427, 429, 431, 431 корп. 1, 433, 435, 435 корп. 1, 437, 439, 441, 451 корп. 1, 451 корп. 2, 451 корп. 3, 453, 453 корп. 1, 453 корп. 2, 453 корп. 3, 453 корп. 4, 455 корп. 1, 455 корп. 2, 455 корп. 4, 447 корп. 1.
Улицы:
Белогорская, дома: 1, 2, 3, 4, 5, 6, 7, 8, 9, 9 корп. 1, 10, 11, 12, 13, 13 корп. 1, 14, 15, 16, 17, 18, 19, 20, 21, 22, 23, 24, 25, 26, 27, 28, 29;
Кривоборская, дома: 1, 2, 2 корп. 1, 4, 4 корп. 1, 5, 6, 7, 8, 9, 10, 11, 12, 13, 14, 15, 16, 17, 18, 19, 20, 21, 22, 23, 24, 25, 26, 27, 28, 28 корп. 1, 30, 31, 32, 33;

Силикатчиков, дома: 1 корп. 1, 1 корп. 2, 1 корп. 3, 2, 2 корп. 2, 2 корп. 3, 3, 3 корп. 1, 3 корп. 2, 5, 5 корп. 1, 5 корп. 2, 5 корп. 3, 5 корп. 4, 5 корп. 6, 5 корп. 8, 5 корп. 9, 5 корп. 11, 6, 7, 8, 9, 11, 12, 13, 18;
Старожаровихинская, дома: 1, 2, 3, 4, 5, 6, 8, 9, 10, 11, 12, 13, 14, 15, 17, 18, 19, 20, 21, 22, 23, 24, 25, 25 корп. 1, 27, 28, 29, 30, 31, 32, 33, 34, 36, 37, 38, 39, 40, 41, 42, 43, 44, 45, 46, 47, 48, 48 корп. 1.
Переулки:
Бобровский, дома: 2, 2 корп. 1, 3, 4;
Конецгорский, дома: 1, 2, 5, 5 корп. 1, 5 корп. 2, 6, 6 корп. 2, 8, 9, 9 корп. 1, 9 корп. 2, 9 корп. 3, 10, 10 корп. 1, 11, 15, 15 корп. 1, 16, 16 корп. 1, 17, 17 корп. 1, 18, 18 корп. 1, 18 корп. 2, 19, 19 корп. 1, 20, 21, 22, 22 корп. 1.
Лявлинский, дома: 4, 6, 7, 8, 9.
Территория КИЗ Силикат 1-я линия дома: 2, 4, 5, 6, 7, 8, 9, 11, 13, 14, 16, 18, 21, 23, 26, 30, 32, 33, 35 корп. 1, 35 корп. 2, 35 корп. 3, 35 корп. 4, 36, 37 корп. 1, 38, 39 корп. 1, 40, 42 корп. 1, 43, 45;
Территория КИЗ Силикат 2-я линия дома: 2, 4, 6, 7, 8, 11, 12, 13, 15, 17, 19;
Территория садоводческого некоммерческого товарищества Ельник.

ИЗБИРАТЕЛЬНЫЙ УЧАСТОК № 129
(Место нахождения участковой комиссии и помещения для голосования –
Муниципальное бюджетное общеобразовательное учреждение городского округа
«Город Архангельск» «Средняя школа № 27», ул. Кирова, д. 7, телефон: 61-03-66)

Проспект
Ленинградский, дома: 356, 356 корп. 1, 357, 358, 358 корп. 1, 358 корп. 2, 358 корп. 3, 358 корп. 4, 359, 360, 360 корп. 1, 360 корп. 3, 360 корп. 4, 360 корп. 5, 360 корп. 6, 360 корп. 7, 360 корп. 8, 360 корп. 9, 360 корп. 10, 360 корп. 11, 360 корп. 12, 360 корп. 13, 360 корп. 14, 360 корп. 15, 360 корп. 16, 361, 363, 365, 367, 369, 369 корп. 1, 369 корп. 2, 369 корп. 3, 371, 373, 375, 377, 379, 381, 381 корп. 1, 381 корп. 2, 381 корп. 4.
Улицы:
Капитальная, дома: 1, 2, 3, 4, 8, 9, 11, 13, 14, 15, 15 корп. 1, 15 корп. 2, 16, 19, 20, 21, 22, 23, 24, 26, 26 корп. 1, 27, 28, 29, 31, 32, 32 корп. 1, 33, 35, 37, 39;
Красносельская, дома: 1 корп. 1, 1 корп. 2, 1 корп. 3, 3, 3 корп. 1, 5 корп. 1, 5 корп. 2, 6, 7, 7 корп. 1, 8, 9, 10, 12, 16.
Переулки:
1-й Ленинградский, дома: 1, 1 корп. 1, 3, 3 корп. 1, 4, 8, 9, 10, 16, 16 корп. 1, 17, 18, 18 корп. 1, 20, 21, 22;
2-й Ленинградский, дома: 3, 4, 5, 6, 8, 9, 12, 12 корп. 1, 14, 14 корп. 1.

ИЗБИРАТЕЛЬНЫЙ УЧАСТОК № 130
(Место нахождения участковой комиссии и помещения для голосования –
Муниципальное бюджетное общеобразовательное учреждение городского округа
«Город Архангельск» «Средняя школа № 27», ул. Кирова, д. 7, телефон: 61-03-66)

Проспект
Ленинградский, дома: 352, 352 корп. 1, 354, 354 корп. 1, 356 корп. 3.
Улицы:
Гражданская, дома: 1, 2, 3, 4, 5, 6, 7, 8, 9, 10, 11, 12, 13, 14, 15, 15 корп. 1, 16, 16 корп. 1;
Дорожная, дома: 1, 1 корп. 1, 2, 3, 5 корп. 1;
Зеленая, дома: 1, 2, 3, 4, 5, 6, 7, 8, 10, 12, 14, 16, 18, 20, 22, 24, 26, 28, 30, 32;
Кирова, дома: 2, 3, 4, 8, 8 корп. 1, 10, 10 корп. 1, 12, 12 корп. 1;
Николая Островского, дома: 1, 2 корп. 1, 3, 4, 5, 5 корп. 1, 6, 8, 9;
Октябрьская, дома: 3 корп. 1 стр. 1, 4, 6, 6 корп. 1, 9, 17, 18, 20, 23, 30, 30 корп. 1, 32, 32 корп. 1, 33, 33 корп. 1, 34, 35, 36, 37, 38, 38 корп. 1, 39, 40, 41, 43, 45, 46, 47, 48, 49, 50, 51;
Складская, дома: 3, 4, 5, 6, 7, 8, 9, 10, 11, 11 корп. 1, 12, 12 корп. 1, 12 корп. 2, 13, 15, 17, 19, 20, 21, 22, 23, 24;
Сухонская, дома: 1, 2, 3, 4, 5, 6, 7, 8, 9, 10, 11, 12, 13, 14, 15, 16, 17, 18, 19, 20, 21, 22, 23, 24, 25, 26, 27, 28, 29, 30, 31, 32, 33;
Тарасова А. П., дома: 9, 12, 13, 14, 15, 16, 17, 18, 19, 20, 21, 22, 23, 24, 25, 26, 27, 28, 29, 29 корп. 1, 30, 30 корп. 1;
Циолковского, дома: 3, 5, 7, 10, 10 корп. 1, 12, 13, 15, 15 корп. 1;
Шкулева, дома: 4, 9, 10, 11, 12, 12 корп. 1, 13, 14, 15, 16, 17, 19, 20, 21, 22, 23, 24, 25, 26, 27, 28, 29, 31, 32, 33, 34, 35, 36, 37, 38, 39, 40, 41, 43, 44, 45, 47, 49, 49 корп. 1.

ИЗБИРАТЕЛЬНЫЙ УЧАСТОК № 131
(Место нахождения участковой комиссии и помещения для голосования –
Муниципальное бюджетное общеобразовательное учреждение
городского округа «Город Архангельск» «Средняя школа № 30»,
ул. Квартальная, д. 15, телефон: 68-65-11)

Проспект
Ленинградский, дома: 333 корп. 1, 335 корп. 1.
Улицы:
Воронина В.И., дома: 2, 2 корп. 1, 4, 6, 6 корп. 1, 8, 8 корп. 1, 10, 10 корп. 1, 12, 12 корп. 1, 14, 14 корп. 1;
Квартальная, дома: 3, 5, 5 корп. 1, 5 корп. 2, 7, 7 корп. 1, 9, 9 корп. 1, 11, 11 корп. 1, 13, 17;
Кононова И.Г., дома: 1, 2, 3, 3 корп. 1, 4, 5, 6;
Почтовый тракт, дома: 20, 22, 24, 26, 28 корп. 1, 30;
Революции, дома: 24, 26;
Русанова, дома: 10, 12.

ИЗБИРАТЕЛЬНЫЙ УЧАСТОК № 132
(Место нахождения участковой комиссии и помещения для голосования –
АО «Архангельский траловый флот», просп. Ленинградский, д. 324,
телефон: 42-14-90)

Проспект
Ленинградский, дома: 312, 312 корп. 1, 313, 317, 319, 320, 321, 321 корп. 1, 325, 331, 332, 333, 334, 335, 336, 337, 338, 339, 340, 341, 341 корп. 1, 342, 342 корп. 1, 343, 344, 345, 345 корп. 1, 346, 346 корп. 1, 348, 350, 350 корп. 1, 350 корп. 2.
Улицы:
Воронина В.И., дома: 15, 17, 19;
Почтовый тракт, дома: 2, 8, 14, 16;
Пушкина, дома: 10, 15, 16, 17;
Революции, дома: 2, 10, 14, 23, 25, 27, 29, 29 корп. 1;
Русанова, дом 8;
Траловая, дома: 3, 7, 13, 16.

ИЗБИРАТЕЛЬНЫЙ УЧАСТОК № 133
(Место нахождения участковой комиссии и помещения для голосования –
Муниципальное бюджетное общеобразовательное учреждение
городского округа «Город Архангельск» «Средняя школа № 30»,
ул. Квартальная, д. 10, телефон: 68-91-34)

Улицы:
Большая Юрасская, дома: 1, 2, 3, 4, 4 корп. 1, 5, 6, 8, 9, 11, 12, 13, 14, 14 корп. 1, 15, 16, 17, 18, 19, 21, 23;
Воронина В.И., дома: 18 корп. 1, 20 корп. 1, 22 корп. 1;
Жосу, дома: 1, 2, 4, 4 корп. 1, 4 корп. 2, 5, 6, 8, 8 корп. 1, 10, 10 корп. 1, 10 корп. 2, 12, 12 корп. 1, 12 корп. 2, 14, 14 корп. 1, 14 корп. 2, 16, 16 корп. 1, 16 корп. 2, 18, 18 корп. 1;
Квартальная, дом 6;
Кононова И.Г., дома: 8, 10, 10 корп. 1, 12, 12 корп. 1, 12 корп. 2, 13;
Лучевая, дома: 2, 4, 4 корп. 1, 5, 6, 7, 8, 9, 10, 10 корп. 1;
Малая Юрасская, дома: 1, 2, 3, 4, 5, 6, 7, 8, 9, 10, 12, 13, 14, 16, 17, 49, 49 корп. 1, 70, 71, 168;
Мостостроителей, дома: 5, 7, 7 корп. 1, 12, 13;
Почтовый тракт, дома: 17, 19, 30 корп. 1, 30 корп. 2, 32;
Русанова, дома: 13, 14, 15, 16, 17, 17 корп. 1, 17 корп. 2, 17 корп. 3, 18, 19, 19 корп. 1, 19 корп. 2, 19 корп. 3, 20, 21, 22, 22 корп. 1, 24.
Территории садоводческих некоммерческих товариществ: Локомотив, Лотос.

ИЗБИРАТЕЛЬНЫЙ УЧАСТОК № 134
(Место нахождения участковой комиссии и помещения для голосования –
ФГАОУ ВО «Северный (Арктический) федеральный университет имени
М.В. Ломоносова» Высшая школа рыболовства и морских технологий,
просп. Ленинградский, д. 322, телефон: 61-74-87)

Проспект
Ленинградский, дома: 275, 275 корп. 2, 277, 277 корп. 1, 277 корп. 2, 279, 281 корп. 1, 283 корп. 1, 285, 285 корп. 1.
Улицы:
Воронина В.И., дома: 23, 25 корп. 1, 25 корп. 2, 25 корп. 3.
Русанова, дом 7.

ИЗБИРАТЕЛЬНЫЙ УЧАСТОК № 135
(Место нахождения участковой комиссии и помещения для голосования –
Муниципальное бюджетное общеобразовательное учреждение
городского округа «Город Архангельск» «Средняя школа № 28 имени Жореса Ивановича Алфёрова»,
ул. Воронина В.И., д. 27, телефон: 61-78-76)

Улица
Воронина В.И., дома: 25, 29, 29 корп. 1, 31, 31 корп. 1, 31 корп. 2, 31 корп. 3, 33, 33 корп. 2, 35.

ИЗБИРАТЕЛЬНЫЙ УЧАСТОК № 136
(Место нахождения участковой комиссии и помещения для голосования –
Муниципальное бюджетное общеобразовательное учреждение городского округа
«Город Архангельск» «Средняя школа № 26 имени В.Д. Никитова»,
ул. Воронина В.И., д. 37, корп. 4, телефон: 68-71-15)

Проспект
Ленинградский, дома: 264, 264 корп. 1, 265, 265 корп. 1, 265 корп. 2, 265 корп. 3, 265 корп. 4, 266, 267, 268, 269, 270, 271, 271 корп. 1, 272, 273, 273 корп. 1, 273 корп. 2, 274, 276, 278, 280, 280 корп. 1, 282, 284, 286, 288, 288 корп. 1, 290, 290 корп. 3, 292, 294, 296, 298 корп. 1, 298 корп. 2, 300, 302, 304, 306.
Улицы:
Заливная, дома: 1, 2, 3, 4, 5, 6, 7, 8, 9, 10, 12, 13, 14, 15, 16;
Воронина В.И., дома: 35 корп. 1, 37, 37 корп. 1, 37 корп. 2, 39;
Никитова, дома: 2, 5 корп. 1, 6, 7 корп. 2, 8, 9 корп. 2, 12, 14.

ИЗБИРАТЕЛЬНЫЙ УЧАСТОК № 138
(Место нахождения участковой комиссии и помещения для голосования –
Муниципальное учреждение культуры городского округа «Город Архангельск»
«Ломоносовский Дворец культуры», ул. Никитова, д. 1)

Улицы:
Никитова, дома: 16, 18;
Воронина В.И., дома: 41, 43, 43 корп. 1, 45, 45 корп. 1, 45 корп. 3;
Холмогорская, дома: 33, 33 корп. 1, 33 корп. 2, 33 корп. 3, 33 корп. 4, 33 корп. 5, 35, 35 корп. 1, 35 корп. 2, 35 корп. 4, 35 корп. 6, 37, 37 корп. 1, 37 корп. 2, 39, 39 корп. 3.

ИЗБИРАТЕЛЬНЫЙ УЧАСТОК № 139
(Место нахождения участковой комиссии и помещения для голосования –
ГБПОУ Архангельской области «Техникум строительства и городского хозяйства»,
ул. Воронина В.И., д. 30, телефон: 61-79-93)

Улицы:
Воронина В.И., дома: 28 корп. 3, 28 корп. 4, 28 корп. 5, 28 корп. 6, 30 корп. 2, 30 корп. 3, 30 корп. 4, 32 корп. 1, 32 корп. 2; 32 корп. 3, 32 корп. 4;
Дачная, дома: 62, 64, 64 корп. 2;
Папанина, дома: 26, 28 корп. 1, 28 корп. 2;
Почтовый тракт, дом 13;
Русанова, дом 1.
Территория садоводческого некоммерческого товарищества Малинка;
Военнослужащие войсковых частей № 6832, 2109-А, 21514.

Территориальный округ Майская горка

ИЗБИРАТЕЛЬНЫЙ УЧАСТОК № 140
(Место нахождения участковой комиссии и помещения для голосования –
Муниципальное учреждение культуры городского округа «Город Архангельск»
«Ломоносовский Дворец культуры» филиал «Луч»,
ул. Первомайская, д. 3, телефон: 68-30-09)

Проспект
Ленинградский, дома: 40 корп. 1, 105.
Улицы:
Первомайская, дома: 4, 6, 8;
Федора Абрамова, дома: 5 корп. 1, 7 корп. 1, 9, 9 корп. 1.

ИЗБИРАТЕЛЬНЫЙ УЧАСТОК № 141
(Место нахождения участковой комиссии и помещения для голосования –
Муниципальное бюджетное общеобразовательное учреждение
городского округа «Город Архангельск» «Эколого-биологический лицей имени
академика Н.П. Лаверова», просп. Ленинградский, д. 75, телефон: 68-31-51)

Проспекты:
Ленинградский, дома: 63 корп. 1, 65, 67, 69, 73, 81, 85;
Московский, дом 40.
Улицы:
Вельская, дома: 40, 42, 46;
Овощная, дома: 12 корп. 1, 14, 16, 18, 21, 22, 23, 27, 29, 31, 33, 33 корп. 1, 33 корп. 2;
Октябрят, дома: 4, 4 корп. 1, 4 корп. 2, 4 корп. 3, 8, 20, 22, 24, 26, 28, 28 корп. 1, 30, 30 корп. 1, 30 корп. 2;
Первомайская, дома: 7 корп. 3, 7 корп. 4, 17, 17 корп. 1, 17 корп. 5, 18, 18 корп. 1, 19 корп. 1, 19 корп. 2, 19 корп. 3, 20, 20 корп. 1, 21, 21 корп. 1, 22, 23, 24, 24 корп. 1, 25, 25 корп. 1, 25 корп. 2, 25 корп. 3, 26, 26 корп. 1, 28, 28 корп. 1, 28 корп. 2, 30, 30 корп. 3, 30 корп. 4, 32, 32 корп. 1, 34 корп. 1, 34 корп. 2, 34 корп. 3;
Рабочая, дом 19;
Федора Абрамова, дом 5.

ИЗБИРАТЕЛЬНЫЙ УЧАСТОК № 143
(Место нахождения участковой комиссии и помещения для голосования –
Муниципальное бюджетное общеобразовательное учреждение
городского округа «Город Архангельск» «Средняя школа № 35 имени
Героя Советского Союза П. И. Галушина», ул. Федора Абрамова, д. 14, телефон: 66-49-50)

Улицы:
Полины Осипенко, дома: 3, 5, 5 корп. 1, 5 корп. 2, 7, 7 корп. 1, 26, 28;
Прокопия Галушина, дома: 9 корп. 1, 9 корп. 2;
Федора Абрамова, дома: 16, 16 корп. 1, 16 корп. 2, 18 корп. 1.

ИЗБИРАТЕЛЬНЫЙ УЧАСТОК № 144
(Место нахождения участковой комиссии и помещения для голосования –
Муниципальное бюджетное общеобразовательное учреждение
городского округа «Город Архангельск» «Средняя школа № 35 имени
Героя Советского Союза П.И. Галушина», ул. Федора Абрамова, д. 14, телефон: 66-49-51)

Проспект
Ленинградский, дома: 107, 109.
Улицы:
Прокопия Галушина, дома: 3, 5, 9, 11, 12, 14, 18;
Федора Абрамова, дома: 11, 18, 20.

ИЗБИРАТЕЛЬНЫЙ УЧАСТОК № 145
(Место нахождения участковой комиссии и помещения для голосования –
Муниципальное бюджетное общеобразовательное учреждение
городского округа «Город Архангельск» «Архангельская средняя школа Соловецких юнг»,
ул. Прокопия Галушина, д. 25, корп. 1, телефон: 66-83-91)

Проспект
Московский, дома: 50, 50 корп. 1, 52, 54, 55, 55 корп. 1, 55 корп. 2, 55 корп. 3, 55 корп. 4, 55 корп. 5, 55 корп. 6, 57, 57 корп. 1, 57 корп. 2.
Улица
Карпогорская, дома: 28 корп. 2, 32, 34.

ИЗБИРАТЕЛЬНЫЙ УЧАСТОК № 146
(Место нахождения участковой комиссии и помещения для голосования –
Муниципальное бюджетное общеобразовательное учреждение
городского округа «Город Архангельск» «Гимназия № 25»,
просп. Московский, д. 43, корп. 2, телефон: 66-75-77)

Улицы:
Карпогорская, дома: 12 корп. 1, 12 корп. 2, 12 корп. 3, 14, 14 корп. 2, 16;
Прокопия Галушина, дом 23 корп. 1;
Стрелковая, дома: 24, 24 корп. 1, 24 корп. 2, 25, 25 корп. 1, 26, 26 корп. 1, 26 корп. 2, 26 корп. 3, 27, 27 корп. 1, 28.

ИЗБИРАТЕЛЬНЫЙ УЧАСТОК № 147
(Место нахождения участковой комиссии и помещения
для голосования – Муниципальное бюджетное общеобразовательное
учреждение городского округа «Город Архангельск» «Гимназия № 25»,
просп. Московский, д. 43, корп. 2, телефон: 66-75-77)

Проспект
Московский, дома: 41 корп. 1, 41 корп. 2, 43, 43 корп. 1, 43 корп. 3, 45, 45 корп. 1, 47.

ИЗБИРАТЕЛЬНЫЙ УЧАСТОК № 148
(Место нахождения участковой комиссии –
Государственное бюджетное учреждение Архангельской области
Центр реабилитации «Родник», ул. Прокопия Галушина, д. 6;
помещение для голосования – Государственное бюджетное
учреждение социального обслуживания населения Архангельской
области «Архангельский комплексный центр социального обслуживания»,
ул. Прокопия Галушина, д. 6, телефон: 66-36-66)

Проспект
Ленинградский, дома: 58, 111, 113, 115, 121, 123, 125, 127, 131, 137, 139, 143.
Улицы:
Гоголя, дома: 3, 4, 5, 6, 8, 10, 12, 14, 16;
Емельяна Пугачева, дома: 1, 2, 3, 4, 5, 6, 7, 8, 9, 10, 10 корп. 1, 11, 12, 14;
Красной Звезды, дома: 1 корп. 1, 2, 6, 6 корп. 1, 7, 7 корп. 1, 7 корп. 2, 8, 9, 10, 11, 12, 13, 14, 15, 16, 17, 18, 19, 20, 20 корп. 1, 21, 21 корп. 1, 22, 22 корп. 1, 23, 24, 24 корп. 1, 25, 26, 28;
Кооперативная, дома: 3, 10, 12, 12 корп. 1, 13, 14, 14 корп. 1, 14 корп. 2, 15, 17;
Лесопильщиков, дома: 1, 2, 3, 3 корп. 1, 4, 5, 6, 7, 9, 9 корп. 1, 10, 11, 12;
Некрасова, дома: 2, 5, 7, 9, 14, 16, 18, 20, 20 корп. 1;
Полины Осипенко, дома: 2 корп. 1, 4, 6, 8, 9, 10, 12, 14, 16, 16 корп. 1, 16 корп. 2, 17, 18, 20, 24, 28 корп. 1;
Поселковая, дома: 2, 2 корп. 1, 2 корп. 2, 2 корп. 3, 3, 4, 5, 6, 7, 8, 9, 10, 11, 12, 13, 14, 15, 16, 17, 18, 19, 19 корп. 1, 20, 21, 22, 23, 25;
Прокопия Галушина, дом 4;
Садовая поляна, дома: 3, 5, 6, 7, 7 корп. 1, 10, 10 корп. 1;
Серова, дома: 9, 10, 11, 11 корп. 1, 12, 13, 14, 15, 16, 17, 18, 19, 20, 21, 22, 22 корп. 1, 23, 24, 25, 26, 27;
Федора Абрамова, дома: 19, 21, 24, 26, 28, 30, 32, 34, 36, 38, 40;
Шенкурская, дома: 1, 2, 3, 4, 5, 6, 7, 8, 9, 10, 11, 12, 13, 14, 15, 16, 17, 18, 19, 20, 21, 22, 23, 24, 25, 26;
Энтузиастов, дома: 1, 1 корп. 1, 1 корп. 2, 1 корп. 3, 2, 2 корп. 1, 3, 4, 5, 6, 7, 8, 9, 10, 11, 12, 13, 14, 15, 16, 17, 18, 19, 20, 21, 22, 23, 24, 24 корп. 1, 24 корп. 2, 25, 26, 27, 28, 29, 30, 31, 32, 32 корп. 1, 33, 34, 35, 36, 37, 38 корп. 2, 39, 40, 41, 42, 43, 44, 44 корп. 1, 44 корп. 2, 45, 46, 47, 49, 51, 53, 55.

ИЗБИРАТЕЛЬНЫЙ УЧАСТОК № 150
(Место нахождения участковой комиссии и помещения для голосования –
Муниципальное бюджетное общеобразовательное учреждение
городского округа «Город Архангельск» «Средняя школа № 95 имени П.Г. Лушева»
(здание начальной школы), просп. Ленинградский, д. 165, корп. 1, телефон: 64-57-10)

Проспект
Ленинградский, дом 161.
Улицы:
Бутыгинская, дома: 1, 2, 3, 6;
Дачная, дома: 3, 5, 7, 9, 11, 13, 15, 15 корп. 1, 17, 19, 21, 23, 25;
Калинина, дома: 4, 5, 6, 7, 8, 10, 11, 13, 15, 17, 19 корп. 1, 21;
Ленина, дома: 6 корп. 1, 7 корп. 1, 7 корп. 2, 7 корп. 3, 7 корп. 4, 7 корп. 6, 7 корп. 7, 7 корп. 11, 8, 8 корп. 1, 9 корп. 2, 9 корп. 3, 9 корп. 4, 9 корп. 5, 9 корп. 11, 10, 11 корп. 1, 11 корп. 3, 11 корп. 4, 11 корп. 5, 11 корп. 7, 11 корп. 10, 11 корп. 11, 12, 13, 13 корп. 1, 13 корп. 2, 13 корп. 3, 14, 15, 15 корп. 1, 15 корп. 3, 15 корп. 4, 15 корп. 5, 15 корп. 6, 15 корп. 7, 16, 17 корп. 6, 17 корп. 8, 17 корп. 9, 18, 19, 19 корп. 1, 19 корп. 2, 19 корп. 3, 19 корп. 5, 19 корп. 6, 21, 21 корп. 2, 21 корп. 3, 21 корп. 4, 21 корп. 5, 21 корп. 6, 21 корп. 7, 22, 22 корп. 1, 24;
Луговая, дома: 2, 4, 4 корп. 1, 6, 6 корп. 1, 7, 8, 9 корп. 1, 10, 11, 12, 15;
Молодежная, дома: 1, 1 корп. 1, 2, 3, 4, 4 корп. 1, 4 корп. 2, 5, 5 корп. 1, 6, 7, 8, 9, 10;
Пинежская, дома: 1, 2, 2 корп. 1, 2 корп. 2, 2 корп. 3, 3, 4, 4 корп. 1, 6, 6 корп. 1, 7, 8, 8 корп. 1, 10, 10 корп. 1, 10 корп. 2, 11, 12, 13, 14, 17;
Полюсная, дома: 1, 4;
Почтовая, дома: 1, 3, 4, 4 корп. 1, 5, 5 корп. 1, 6, 7, 7 корп. 1, 8, 11, 13, 15, 17, 19, 19 корп. 1;
Приречная, дома: 1, 7, 9, 11, 11 корп. 1, 13, 15, 17, 19, 20, 22, 24;
Республиканская, дома: 4, 5, 7, 11, 12, 13, 14, 15, 16, 16 корп. 1, 17, 19;
Холмогорская, дома: 28, 30, 32;
Чкалова, дома: 2, 4, 5, 5 корп. 1, 6, 7, 7 корп. 1, 8, 9, 10, 11, 12, 13, 14, 14 корп. 1, 15, 16, 16 корп. 1, 18, 18 корп. 1, 18 корп. 2, 19, 20, 21, 23, 25, 30, 32, 34.

ИЗБИРАТЕЛЬНЫЙ УЧАСТОК № 151
(Место нахождения участковой комиссии и помещения для голосования –
Муниципальное бюджетное учреждение дополнительного образования
городского округа «Город Архангельск» «Ломоносовский Дом детского творчества»,
ул. Калинина, д. 21, корп. 2, телефон: 61-80-45)

Проспект
Ленинградский, дома: 167, 167 корп. 1, 167 корп. 2, 171, 171 корп. 1, 231, 233, 234, 235, 236, 237, 238, 239, 241, 242, 243, 244, 245, 246, 247.
Улицы:
Дачная, дома: 4, 4 корп. 1, 4 корп. 3, 6, 6 корп. 1, 8, 10, 10 корп. 1, 12, 14, 16, 18, 27, 29, 29 корп. 1, 30, 31, 31 корп. 1, 33, 33 корп. 1, 35, 37, 39, 41, 43, 45, 47;
Деревообделочников, дома: 3, 7, 8, 9, 10, 12, 13, 14, 15, 16, 18, 19, 20, 22, 23, 24, 26, 27, 28, 30, 32, 34, 36, 38;
Донская, дома: 1, 3, 4, 5, 6, 7, 8, 9, 10, 11, 12, 13, 14, 15, 16, 17, 18, 19, 20, 21, 22, 24, 26;
Калинина, дома: 12, 14, 14 корп. 1, 16, 16 корп. 1, 18, 18 корп. 1, 20, 22, 22 корп. 1, 27, 29, 29 корп. 1, 31, 33, 35;
Минская, дома: 3, 4, 5, 6, 7, 9, 11, 13, 15, 17, 19, 21, 23;
Почтовая, дома: 21, 21 корп. 1, 23, 48, 49, 50, 51, 52, 53, 54, 55;
Российская, дома: 3, 3 корп. 1, 4, 5, 5 корп. 1, 7, 7 корп. 1, 8, 9, 9 корп. 1, 10, 11, 12, 13, 14, 15, 16, 17, 18, 19, 20, 22, 24, 25, 25 корп. 1, 26, 27, 27 корп. 1, 27 корп. 2, 28, 29, 29 корп. 1, 30, 30 корп. 1, 31;
Спортивная, дома: 1, 2, 3, 4, 5, 6, 7;
Строительная, дома: 1, 2, 3, 3 корп. 1, 4, 4 корп. 1, 5, 6, 7, 8, 9, 10, 11, 12, 13;
Танкистов, дома: 18, 20, 22, 24, 25, 26, 28, 29, 30, 31, 32, 33, 34, 35, 35 корп. 1;
Уральская, дома: 4, 7, 10, 11, 12, 13, 14, 15 корп. 2, 16, 17, 18, 18 корп. 1, 24;
Холмогорская, дома: 3, 5, 7, 9, 11, 13, 15, 16, 16 корп. 1, 17, 19, 21, 23, 25, 27, 38, 40, 40 корп. 1, 42.

ИЗБИРАТЕЛЬНЫЙ УЧАСТОК № 153
(Место нахождения участковой комиссии и помещения для голосования –
ГАПОУ АО «Архангельский торгово-экономический колледж», корпус № 2,
ул. Дачная, д. 57, корп. 3)

Улицы:
Воронина В.И., дома: 51, 53, 55;
Дачная, дома: 20, 22, 24, 26, 28, 32, 34, 36, 38, 40, 42, 49 корп. 2, 49 корп. 3, 49 корп. 4, 50, 51, 51 корп. 1, 51 корп. 2, 53, 57, 57 корп. 1, 57 корп. 2;
Папанина, дома: 11, 11 корп. 1.

ИЗБИРАТЕЛЬНЫЙ УЧАСТОК № 154
(Место нахождения участковой комиссии и помещения для голосования –
Муниципальное бюджетное общеобразовательное учреждение городского округа
«Город Архангельск» «Средняя школа № 95 имени П.Г. Лушева»,
ул. Лермонтова, д. 15, телефон: 61-83-76)

Улицы:
Дружбы, дома: 2, 2 корп. 1, 2 корп. 2, 3, 4, 5, 6, 7, 8, 9, 10, 11, 12, 13, 13 корп. 1, 13 корп. 2, 14, 15, 15 корп. 1, 15 корп. 2, 15 корп. 3, 17, 17 корп. 1, 17 корп. 2, 18, 19, 21, 22, 23, 24, 26, 27, 31, 35, 37, 39 корп. 1, 39 корп. 2, 43, 44, 47, 49, 51;
Кузнечная, дома: 2, 4, 6, 8, 10;
Лермонтова, дома: 1, 2, 3, 4, 5, 6, 7, 9, 11, 13, 17, 19, 21, 23, 25, 27, 27 корп. 1, 29, 29 корп. 1, 31, 33, 47;
Машиностроителей, дома: 4, 7, 10, 11;
Песчаная, дома: 1, 3, 5, 7, 13;
Прибрежная, дома: 4, 6, 8, 10, 11, 12, 13, 14, 15, 16, 20, 20 корп. 1, 26, 28, 30, 32, 34;
Сплавная, дома: 3, 4;
Трудовая, дома: 3, 4, 4 корп. 1, 5, 7.
Территория садоводческого некоммерческого товарищества Виченка.

ИЗБИРАТЕЛЬНЫЙ УЧАСТОК № 155
(Место нахождения участковой комиссии и помещения для голосования –
Муниципальное бюджетное общеобразовательное учреждение городского округа
«Город Архангельск» «Архангельская средняя школа Соловецких юнг»,
ул. Прокопия Галушина, д. 25, корп. 1, телефон: 64-53-24)

Улица
Прокопия Галушина, дома: 19, 19 корп. 1, 19 корп. 2, 21, 21 корп. 1, 24, 25, 26, 28, 30.

ИЗБИРАТЕЛЬНЫЙ УЧАСТОК № 156
(Место нахождения участковой комиссии и помещения для голосования –
Муниципальное бюджетное общеобразовательное учреждение
городского округа «Город Архангельск» «Архангельская средняя школа Соловецких юнг»,
ул. Прокопия Галушина, д. 25, корп. 1, телефон: 64-53-24)

Улицы
Карпогорская, дома: 28, 28 корп. 1;
Прокопия Галушина, дома: 24 корп. 1, 26 корп. 1, 28 корп. 2, 28 корп. 3, 28 корп. 4, 30 корп. 1, 30 корп. 2, 32, 32 корп. 1.».

АДМИНИСТРАЦИЯ ГОРОДСКОГО ОКРУГА «ГОРОД АРХАНГЕЛЬСК»

П О С Т А Н О В Л Е Н И Е

от 2 июня 2025 г. № 907

О плате за содержание жилого помещения для нанимателей жилых помещений по договорам социального найма и договорам найма жилых помещений в многоквартирных домах городского округа «Город Архангельск», о внесении изменений в приложения к отдельным постановлениям Администрации городского округа «Город Архангельск» и о признании утратившим силу приложения к постановлению Администрации городского округа «Город Архангельск» от 20 февраля 2024 года № 301

В соответствии со статьями 154 и 156 Жилищного кодекса Российской Федерации, статьей 30 Устава городского округа «Город Архангельск», разделом 2 Положения об установлении тарифов и размера платы Администрацией городского округа «Город Архангельск», утвержденного постановлением мэрии города Архангельска от 21 декабря 2015 года № 69, решениями общих собраний собственников помещений в многоквартирных домах Администрация городского округа «Город Архангельск» **постановляет**:

1. Установить размер платы за содержание жилого помещения для нанимателей жилых помещений по договорам социального найма и договорам найма жилых помещений в многоквартирных домах городского округа «Город Архангельск» согласно приложению к настоящему постановлению.
Размер платы за содержание жилого помещения для нанимателей жилых помещений по договорам социального найма и договорам найма жилых помещений в многоквартирных домах соразмерен перечню, объемам и качеству услуг и работ, утвержденным решениями общих собраний собственников помещений по каждому многоквартирному дому.
2. Внести в приложение к постановлению Администрации городского округа «Город Архангельск» от 16 апреля 2024 года № 604 «О плате за содержание жилого помещения для нанимателей жилых помещений по договорам социального найма и договорам найма жилых помещений в многоквартирных домах городского округа «Город Архангельск» и о внесении изменений в приложение к постановлению Администрации муниципального образования «Город Архангельск» от 4 марта 2020 года № 423, в приложения к отдельным постановлениям Администрации городского округа «Город Архангельск», о признании утратившими силу пункта 4 постановления Администрации городского округа «Город Архангельск» от 13 июля 2023 года № 1148 и приложения к постановлению Администрации муниципального образования «Город Архангельск» от 11 октября 2018 года № 1244» изменение, исключив пункт 4.
3. Внести в приложение к постановлению Администрации городского округа «Город Архангельск» от 17 мая 2024 года № 809 «О плате за содержание жилого помещения для нанимателей жилых помещений по договорам социального найма и договорам найма жилых помещений в многоквартирных домах городского округа «Город Архангельск», о внесении изменений в приложения к отдельным постановлениям Администрации городского округа «Город Архангельск» и о признании утратившим силу приложения к постановлению Администрации муниципального образования «Город Архангельск» от 8 июля 2020 года № 1148» (с изменениями) изменение, исключив пункт 2.
4. Внести в приложение к постановлению Администрации городского округа «Город Архангельск» от 17 мая 2024 года № 811 «О плате за содержание жилого помещения для нанимателей жилых помещений по договорам социального найма и договорам найма жилых помещений в многоквартирных домах городского округа «Город Архангельск», о внесении изменений в приложение к постановлению Администрации муниципального образования «Город Архангельск» от 4 марта 2020 года № 424 и в приложения к отдельным постановлениям Администрации городского округа «Город Архангельск» изменение, исключив пункт 2.
5. Внести в приложение к постановлению Администрации городского округа «Город Архангельск» от 21 июня 2024 года № 1034 «О плате за содержание жилого помещения для нанимателей жилых помещений по договорам социального найма и договорам найма жилых помещений в многоквартирных домах городского округа «Город Архангельск» и о внесении изменений в приложение к постановлению Администрации городского округа «Город Архангельск» от 4 августа 2023 года № 1272» изменения, исключив пункты 3, 6.
6. Внести в приложение к постановлению Администрации городского округа «Город Архангельск» от 6 августа 2024 года № 1323 «О плате за содержание жилого помещения для нанимателей жилых помещений по договорам социального найма и договорам найма жилых помещений в многоквартирных домах городского округа «Город Архангельск» и о внесении изменений в приложения к отдельным постановлениям Администрации городского округа «Город Архангельск» изменение, исключив пункт 15.
7. Признать утратившим силу приложение к постановлению Администрации городского округа «Город Архангельск» от 20 февраля 2024 года № 301 «О плате за содержание жилого помещения для нанимателей жилых помещений по договорам социального найма и договорам найма жилых помещений в многоквартирных домах городского округа «Город Архангельск» и о внесении изменения в приложение к постановлению Администрации городского округа «Город Архангельск» от 4 августа 2023 года № 1272».
8. Опубликовать постановление в газете «Архангельск – Город воинской славы» и на официальном информационном интернет-портале городского округа «Город Архангельск».
9. Настоящее постановление вступает в силу со дня его официального опубликования и распространяется на правоотношения, возникшие с 24 мая 2025 года, за исключением положений, для которых настоящим пунктом предусмотрен иной срок вступления в силу.
Положения пункта 3 настоящего постановления и пункта 2 приложения к настоящему постановлению вступают в силу с 2 июня 2025 года.
Положения пунктов 2, 6 и 7 настоящего постановления и пунктов 3, 5 и 7 приложения к настоящему постановлению вступают в силу с 11 августа 2025 года.
Положения пункта 5 настоящего постановления и пунктов 1 и 6 приложения к настоящему постановлению вступают в силу с 12 августа 2025 года.

Исполняющий обязанности
Главы городского округа
«Город Архангельск» **Д.В. Шапошников**

ПРИЛОЖЕНИЕ
к постановлению Администрации
городского округа
«Город Архангельск»
от 2 июня 2025 г. № 907

РАЗМЕР ПЛАТЫ
за содержание жилого помещения для нанимателей жилых помещений по договорам социального найма и договорам найма жилых помещений в многоквартирных домах городского округа «Город Архангельск»

№ п/п	Адрес многоквартирного дома	Размер платы за содержание жилого помещения (рублей за 1 кв. м. общей площади жилого помещения в месяц)	Основание (дата и № протокола общего собрания собственников многоквартирного дома)	Наименование управляющей организации
1	Ул. Воскресенская, 103	33,53	от 20.04.2022 № 1/2022	ООО "УК "АРХСИТИ ГРУПП"
2	Ул. Гайдара, 32	34,40	от 04.04.2023 № 1/2023	ООО "УК "АРХСИТИ ГРУПП"
3	Просп. Обводный канал, 97	28,12	от 09.02.2024 № 2/2024	ООО "УК "АРХСИТИ ГРУПП"
4	Ул. Поморская, 13	29,30	от 26.04.2024 № 1/2024	ООО "УК "АРХСИТИ ГРУПП"
5	Ул. Попова, 46	33,68	от 01.04.2024 № 1	ООО "УК "АРХСИТИ ГРУПП"
6	Ул. Почтовый тракт, 30, корп. 2	32,72	от 29.04.2022 № 1/2022	ООО "УК "АРХСИТИ ГРУПП"
7	Ул. Садовая, 43	34,29	от 15.03.2022 № 1	ООО "УК "АРХСИТИ ГРУПП"

ГЛАВА ГОРОДСКОГО ОКРУГА «ГОРОД АРХАНГЕЛЬСК»

П О С Т А Н О В Л Е Н И Е

от 2 июня 2025 г. № 913

Об утверждении проекта внесения изменений в проект планировки межмагистральной территории (жилой район Кузнечиха) муниципального образования «Город Архангельск» в границах элемента планировочной структуры: ул. Гагарина, наб. Северной Двины, пр. Сибиряковцев площадью 10,9356 га

В соответствии с Градостроительным кодексом Российской Федерации, Федеральным законом от 6 октября 2003 года № 131-ФЗ «Об общих принципах организации местного самоуправления в Российской Федерации», Уставом городского округа «Город Архангельск», учитывая результаты общественных обсуждений, **постановляю**:

1. Утвердить прилагаемый проект внесения изменений в проект планировки межмагистральной территории (жилой район Кузнечиха) муниципального образования «Город Архангельск» в границах элемента планировочной структуры: ул. Гагарина, наб. Северной Двины, пр. Сибиряковцев площадью 10,9356 га.
2. Опубликовать постановление в газете «Архангельск – Город воинской славы» и на официальном информационном интернет-портале городского округа «Город Архангельск».

Исполняющий обязанности
Главы городского округа
«Город Архангельск» **Д.В. Шапошников**

УТВЕРЖДЕН
постановлением Главы
городского округа
«Город Архангельск»
от 2 июня 2025 г. № 913 р

ПРОЕКТ
внесения изменений в проект планировки межмагистральной территории (жилой район Кузнечиха) муниципального образования «Город Архангельск» в границах элемента планировочной структуры: ул. Гагарина, наб. Северной Двины, пр. Сибиряковцев площадью 10,9356 га

I. Положение о характеристиках планируемого развития территории, в том числе о плотности и параметрах застройки территории, о характеристиках объектов капитального строительства и необходимых для функционирования таких объектов и обеспечения жизнедеятельности граждан объектов коммунальной, транспортной и социальной инфраструктур

1. Общие положения

Проект внесения изменений в проект планировки территории межмагистральной территории (жилой район Кузнечиха) муниципального образования «Город Архангельск» в границах элемента планировочной структуры: ул. Гагарина, наб. Северной Двины, пр. Сибиряковцев площадью 10,9356 га (далее – проект внесения изменений в проект планировки территории). Проект внесения изменений в проект планировки территории включает один вариант планировочного решения застройки территории.
Объектом градостроительного планирования является элемент планировочной структуры: ул. Гагарина, наб. Северной Двины, пр. Сибиряковцев, расположенный в Октябрьском территориальном округе города Архангельска. Территория в границах разработки документации по планировке территории составляет 10,9356 га.
Основанием для разработки проекта планировки являются:
распоряжения Главы городского округа «Город Архангельск» от 12 марта 2024 года № 1122р «О подготовке проекта внесения изменений в проект планировки территории межмагистральной территории (жилой район Кузнечиха) муниципального образования «Город Архангельск» в границах элемента планировочной структуры: ул. Гагарина, наб. Северной Двины, пр. Сибиряковцев площадью 10,9356 га»;
задание на подготовку проекта внесения изменений в проект планировки территории межмагистральной территории (жилой район Кузнечиха) муниципального образования «Город Архангельск» в границах элемента планировочной структуры: ул. Гагарина, наб. Северной Двины, пр. Сибиряковцев площадью 10,9356 га, утвержденное распоряжением Главы городского округа «Город Архангельск» от 12 марта 2024 года № 1122р.
Проект планировки территории разработан в соответствии с требованиями Градостроительного кодекса Российской Федерации и других законодательных актов, с учетом действующих нормативов, инструкций, стандартов в области разработки градостроительной документации.
Проект выполнен на основании:
Градостроительного кодекса Российской Федерации от 29 декабря 2004 года № 190-ФЗ (с изменениями) (далее – Градостроительный кодекс);
Земельного кодекса Российской Федерации от 25 октября 2001 года № 136-ФЗ (с изменениями);
Жилищного кодекса Российской Федерации от 29 декабря 2004 года № 188-ФЗ (с изменениями);
Водного кодекса Российской Федерации от 3 июня 2006 года № 74-ФЗ (с изменениями);
Градостроительного кодекса Архангельской области от 1 марта 2006 года № 153-9-ОЗ (с изменениями);
Федерального закона «О санитарно-эпидемиологическом благополучии населения» от 30 марта 1999 года № 52-ФЗ (с изменениями);
Федерального закона «Об охране окружающей среды» от 10 января 2002 года № 7-ФЗ (с изменениями);
Федерального закона «Об особо охраняемых природных территориях» от 14 марта 1995 года № 33-ФЗ (с изменениями);

Федерального закона «Об объектах культурного наследия (памятниках истории и культуры) народов Российской Федерации» от 25 июня 2002 года № 73-ФЗ (с изменениями);
Федерального закона «Об отходах производства и потребления» от 24 июня 1998 года № 89-ФЗ (с изменениями);
Федерального закона «О защите населения и территорий от чрезвычайных ситуаций природного и техногенного характера» от 21 декабря 1994 года № 68-ФЗ (с изменениями);
Федерального закона «Об организации дорожного движения в Российской Федерации и о внесении изменений в отдельные законодательные акты Российской Федерации» от 29 декабря 2017 года № 443-ФЗ (с изменениями);
приказа Росреестра «Об утверждении классификатора видов разрешенного использования земельных участков» от 10 ноября 2020 года № П/0412 (с изменениями);
приказа Министерства строительства и жилищно-коммунального хозяйства Российской Федерации «Об утверждении требований к цифровым топографическим картам и цифровым топографическим планам, используемым при подготовке графической части документации по планировке территории» от 25 апреля 2017 года № 739/пр (с изменениями);
постановления Правительства Российской Федерации «Об утверждении Правил выполнения инженерных изысканий, необходимых для подготовки документации по планировке территории, перечня видов инженерных изысканий, необходимых для подготовки документации по планировке территории, и о внесении изменений в постановление Правительства Российской Федерации от 19 января 2006 г. № 20» от 31 марта 2017 года № 402 (с изменениями);
РДС 30-201-98. Инструкция о порядке проектирования и установления красных линий в городах и других поселениях Российской Федерации;
СП 42.13330.2016. Свод правил. Градостроительство. Планировка и застройка городских и сельских поселений. Актуализированная редакция СНиП 2.07.01-89* (далее – СП 42.13330.2016);
СП 476.1325800.2020. Свод правил. Территории городских и сельских поселений. Правила планировки, застройки и благоустройства жилых микрорайонов (далее – СП 476.1325800.2020);
СП 82.13330.2016. Свод правил. Благоустройство территорий. Актуализированная редакция СНиП III-10-75;
СП 396.1325800.2018. Улицы и дороги населенных пунктов. Правила градостроительного проектирования;
СП 2.13130.2020 Свод правил. Системы противопожарной защиты. Обеспечение огнестойкости объектов защиты (далее – СП 2.13130.2020);
постановления Главного государственного санитарного врача Российской Федерации от 14 марта 2002 года № 10 (с изменениями) «О введении в действие Санитарных правил и норм «Зоны санитарной охраны источников водоснабжения и водопроводов питьевого назначения. СанПиН 2.1.4.1110-02» (далее – СанПиН 2.1.4.1110-02);
постановления Главного государственного санитарного врача Российской Федерации от 25 сентября 2007 года № 74 (с изменениями) «О введении в действие новой редакции санитарно-эпидемиологических правил и нормативов СанПиН 2.2.1/2.1.1.1200-03 «Санитарно-защитные зоны и санитарная классификация предприятий, сооружений и иных объектов» (далее – СанПиН 2.2.1/2.1.1.1200-03);
генерального плана муниципального образования «Город Архангельск», утвержденного постановлением Министерства строительства и архитектуры Архангельской области от 2 апреля 2020 года № 37-п (с изменениями), (далее – Генеральный план);
правил землепользования и застройки городского округа «Город Архангельск», утвержденных постановлением Министерства строительства и архитектуры Архангельской области от 29 сентября 2020 года № 68-п (с изменениями), (далее – Правила землепользования и застройки);
проекта планировки межмагистральной территории (жилой район Кузнечиха) муниципального образования «Город Архангельск», утвержденного распоряжением мэра города Архангельска от 17 декабря 2014 года № 4533 (с изменениями), (далее – ППТ жилой район Кузнечиха);
решения Архангельской городской Думы от 25 октября 2017 года № 581 «Об утверждении Правил благоустройства городского округа «Город Архангельск» (с изменениями), (далее – Правила благоустройства городского округа «Город Архангельск»);
местных нормативов градостроительного проектирования муниципального образования «Город Архангельск», утвержденных решением Архангельской городской Думы от 20 сентября 2017 года № 567 (с изменениями), (далее – Местные нормативы);
региональных нормативов градостроительного проектирования Архангельской области, утвержденных постановлением Правительства Архангельской области от 19 апреля 2016 года № 123-пп (с изменениями), (далее – Региональные нормативы);
постановления Правительства Архангельской области от 18 ноября 2014 года № 460-пп «Об утверждении границ зон охраны объектов культурного наследия (памятников истории и культуры) народов Российской Федерации, расположенных на территории исторического центра города Архангельска (в Ломоносовском, Октябрьском и Соломбальском территориальных округах)» (далее – Постановление № 460-пп);
иных законов и нормативных правовых актов Российской Федерации, Архангельской области, городского округа «Город Архангельск».
Проект внесения изменений в ППТ жилой район Кузнечиха определяет:
концепцию архитектурно-пространственного развития проектируемой территории;
параметры застройки;
очередность освоения территории;
организацию улично-дорожной сети и транспортного обслуживания;
развитие системы социального обслуживания, инженерного оборудования и благоустройства, развитие системы озеленения.
Согласно Заданию, проект внесения изменений в ППТ жилой район Кузнечиха состоит из основной части (Том 1), которая подлежит утверждению, и материалов по ее обоснованию (Том 2). Масштаб графической части проекта планировки территории: М 1:1000.
Графические материалы разработаны с использованием сведений из информационной системы обеспечения градостроительной деятельности на территории городского округа «Город Архангельск» М 1:500.
Чертеж планировки территории графической части включает в себя:
красные линии;
границы существующих и планируемых элементов планировочной структуры;
границы зон планируемого размещения объектов капитального строительства.
Чертеж планировки территории представлен в приложении к настоящему проекту внесения изменений в проект планировки территории.

2. Градостроительная ситуация

Элемент планировочной структуры в границах ул. Гагарина, наб. Северной Двины, пр. Сибиряковцев расположен в Октябрьском территориальном округе города Архангельска.
Территория в границах разработки проекта внесения изменений в проект планировки территории составляет 10,9356 га.
Границами разработки проекта внесения изменений в проект планировки территории являются:
с северной – наб. Северной Двины;
с юго-восточной – пр. Сибиряковцев;
с юго-западной – ул. Гагарина.
Климатические данные и местоположение района строительства
Район строительства – г. Архангельск.
Климатические условия – район IIА.
Расчетная зимняя температура наружного воздуха – минус 33 0С.
Снеговой район – IV.
Расчетное значение веса снегового покрова – 2,4 кПа (240 кг/кв. м).
Ветровой район – II.
Нормативное значение ветрового давления – 0,30 кПа (30 кг/кв. м).
Зона влажности – влажная.

3. Краткая характеристика существующего использования территории, включая установленные ограничения, сведения о плотности и параметрах застройки территории в пределах, установленных градостроительным регламентом

В настоящее время территория района используется для размещения жилой, специализированной общественной, общественно-деловой застройки и коммунальной инфраструктуры.
Параметры существующей застройки приведены в таблице 1.

Таблица 1

Наименование	Площадь застройки, кв. м	Общая площадь зданий, кв. м
Среднеэтажная жилая застройка	5 492,8	21 971,2
Специализированная общественная застройка	7 391,0	14 115,1
Многофункциональная общественно-деловая застройка	1 317,8	5 511,3
Смешанная и общественно-деловая застройка	6 892,0	12 188,2
Итого	21 093,6	53 785,8

Планировочная структура и архитектурно-пространственное решение разработаны в соответствии с общими принципами, заложенными в Генеральном плане.
В границах планировочного района находятся линейные объекты (инженерные сети), подлежащие реконструкции (переносу) в соответствии с предполагаемой новой застройкой. Места переноса инженерных коммуникаций уточняются согласно техническим условиям ресурсоснабжающих организаций.
Существующее благоустройство территории проектирования представлено в виде внутриквартальных проездов, открытых парковок (стоянок), тротуаров, газонов. Парки, скверы на данной территории отсутствуют. Обеспеченность детскими и спортивными площадками – неудовлетворительная, парковочными стоянками – незначительная.
Функциональные зоны согласно Генеральному плану, в границах которых разрабатывается документация по планировке территории:
зона застройки среднеэтажными жилыми домами – 2,0010 га;
зона специализированной общественной застройки – 6,1906 га;
многофункциональная общественно-деловая зона – 0,8675 га;
планируемая зона смешанной и общественно-деловой застройки – 1,8765 га.
Территориальные зоны согласно Правилам землепользования и застройки, в границах которых разрабатывается документация по планировке территории:
зона застройки среднеэтажными жилыми домами (кодовое обозначение – Ж3);
многофункциональная общественно-деловая зона (кодовое обозначение – О1);
зона специализированной общественной застройки (кодовое обозначение – О2);
зона смешанной и общественно-деловой застройки (кодовое обозначение – О1-1);
зона транспортной инфраструктуры (кодовое обозначение – Т).
Предельные параметры разрешенного строительства надлежит принимать в зависимости от видов разрешенного использования земельных участков согласно Правилам землепользования и застройки.
Основные виды разрешенного использования зоны застройки среднеэтажными жилыми домами (Ж3):
среднеэтажная жилая застройка (2.5);
общежития (3.2.4);
бытовое обслуживание (3.3);
образование и просвещение (3.5);
здравоохранение (3.4);
обеспечение внутреннего правопорядка (8.3);
культурное развитие (3.6);
деловое управление (4.1);
магазины (4.4);
общественное питание (4.6);
историко-культурная деятельность (9.3).
Условно разрешенные виды использования зоны застройки среднеэтажными жилыми домами (Ж3):
объекты торговли (торговые центры, торгово-развлекательные центры (комплексы) (4.2);
для индивидуального жилищного строительства (2.1);
малоэтажная многоквартирная жилая застройка (2.1.1);
многоэтажная жилая застройка (высотная застройка) (2.6);
хранение автотранспорта (2.7.1);
коммунальное обслуживание (3.1);
религиозное использование (3.7);
банковская и страховая деятельность (4.5);
спорт (5.1);
причалы для маломерных судов (5.4);
производственная деятельность (6.0);
обеспечение обороны и безопасности (8.0);
благоустройство территории (12.0.2).
Основные виды разрешенного использования многофункциональной общественно-деловой зоны (О1) Подзона О1.1:
многоэтажная жилая застройка (высотная застройка) (2.6);
бытовое обслуживание (3.3);
здравоохранение (3.4);
образование и просвещение (3.5);
культурное развитие (3.6);
государственное управление (3.8.1);
деловое управление (4.1);
магазины (4.4);
банковская и страховая деятельность (4.5);
общественное питание (4.6);
гостиничное обслуживание (4.7);
развлечение (4.8);
служебные гаражи (4.9);
отдых (рекреация) (5.0);
обеспечение обороны и безопасности (8.0);
обеспечение вооруженных сил (8.1);
обеспечение внутреннего правопорядка (8.3);
историко-культурная деятельность (9.3).
Условно разрешенные виды использования многофункциональной общественно-деловой зоны (О1). Подзона О1.1:
растениеводство (1.1);
для индивидуального жилищного строительства (2.1);
малоэтажная многоквартирная жилая застройка (2.1.1);
среднеэтажная жилая застройка (2.5);
хранение автотранспорта (2.7.1);
коммунальное обслуживание (3.1);
религиозное использование (3.7);
объекты торговли (торговые центры, торгово-развлекательные центры (комплексы) (4.2);
рынки (4.3);
объекты дорожного сервиса (4.9.1);
спорт (5.1);
причалы для маломерных судов (5.4);
производственная деятельность (6.0);
тяжелая промышленность (6.2);
склад (6.9);
транспорт (7.0);
водный транспорт (7.3);
благоустройство территории (12.0.2).
Основные виды разрешенного использования зоны специализированной общественной застройки (кодовое обозначение – О2):
многоэтажная жилая застройка (высотная застройка) (2.6);
социальное обслуживание (3.2);
бытовое обслуживание (3.3);
здравоохранение (3.4);
образование и просвещение (3.5);
религиозное использование (3.7);
государственное управление (3.8.1);
отдых (рекреация) (5.0);
обеспечение внутреннего правопорядка (8.3);
историко-культурная деятельность (9.3).
Условно разрешенные виды использования зоны специализированной общественной застройки (кодовое обозначение – О2):
для индивидуального жилищного строительства (2.1);
малоэтажная многоквартирная жилая застройка (2.1.1);
коммунальное обслуживание (3.1);
магазины (4.4);
общественное питание (4.6);
гостиничное обслуживание (4.7);
спорт (5.1);
благоустройство территории (12.0.2).
Основные виды разрешенного использования зоны транспортной инфраструктуры (Т):
транспорт (7.0);
воздушный транспорт (7.4);
объекты дорожного сервиса (4.9.1);
служебные гаражи (4.9);
отдых (рекреация) (5.0);
улично-дорожная сеть (12.0.1).
Условно разрешенные виды использования зоны транспортной инфраструктуры (Т):
хранение автотранспорта (2.7.1);
коммунальное обслуживание (3.1);
обеспечение внутреннего правопорядка (8.3);
благоустройство территории (12.0.2).
Вспомогательные виды разрешенного использования допустимы только в качестве дополнительных по отношению к основным видам разрешенного использования и условно разрешенным видам использования и осуществляются совместно с ними согласно Правилам землепользования и застройки.
Показатели плотности застройки функциональных зон.
Основными показателями плотности застройки являются:
коэффициент застройки – отношение площади, занятой под зданиями и сооружениями, к площади территории (функциональной зоны);
коэффициент плотности застройки – отношение суммарной поэтажной площади зданий и сооружений (по наружному контуру здания), к площади территории (функциональной зоны).
Для городских населенных пунктов плотность застройки функциональной зоны следует принимать не более приведенной в таблице 2.

Таблица 2

Функциональные зоны	Коэффициент застройки		Коэффициент плотности застройки	
	Нормативный показатель согласно СП 42.13330	Проектный показатель	Нормативный показатель согласно Генеральному плану	Проектный показатель
Зона смешанной и общественно-деловой застройки	Не установлен	0,2 (0,42831га / 1,8765 га)	1,7	0,5 (0,93553га / 1,8765 га)
Многофункциональная общественно-деловая зона	1,0	0,2 (0,13987га / 0,8675 га)	3,0	0,9 (0,7800 га / 0,8675 га)
Зона специализированной общественной застройки	0,8	0,2 (0,94029 га / 6,1906 га)	2,4	0,4 (2,28317га / 6,1906 га)
Зона застройки среднеэтажными жилыми домами	0,4	0,3 (0,5492,8га / 2,0010 га)	1,7	1,4 (2,7464 га / 2,0010 га)

4. Зоны с особыми условиями использования территории

Схема границ зон с особыми условиями использования территории представлена в графической части материалов по обоснованию.
Землепользование и застройка в зонах с особыми условиями использования территории осуществляются:
с соблюдением запретов и ограничений, установленных федеральным законодательством и законодательством Архангельской области, нормами и правилами для зон с особыми условиями использования территорий;
с соблюдением требований градостроительных регламентов, утверждаемых в отношении видов деятельности, не являющихся запрещенными или ограниченными, применительно к конкретным зонам с особыми условиями использования территорий;
с учетом историко-культурных, этнических, социальных, природно-климатических, экономических и иных региональных и местных традиций, условий и приоритетов развития территорий в границах зон с особыми условиями использования территорий.
Территория в границах разработки документации по планировке территории расположена в границах зон с особыми условиями использования территорий:

второй и третий пояс санитарной охраны источника водоснабжения;
прибрежная защитная полоса;
водоохранная зона;
зона подтопления;
зона Б археологического наблюдения;
зона В археологические наблюдения;
зона регулирования застройки и хозяйственной деятельности 2 типа;
зона регулирования застройки и хозяйственной деятельности 3 типа.

Режимы эксплуатации в границах зоны регулирования застройки и хозяйственной деятельности 2 и 3 типа, в границах зон археологического наблюдения Б и В определены Постановлением № 460-пп.

Режим эксплуатации в границах второго и третьего пояса санитарной охраны источника водоснабжения определяется в соответствии с СанПиН 2.1.4.1110-02.

Режимы эксплуатации в границах водоохранной зоны и прибрежной защитной полосы, в границах зон подтопления и затопления, в границах охранных зон инженерных коммуникаций, санитарно-защитных зон определены Правилами землепользования и застройки.

5. Основные направления развития территории, включая характеристики объектов капитального строительства жилого, производственного, общественно-делового и иного назначения и необходимых для функционирования таких объектов и обеспечения жизнедеятельности граждан объектов коммунальной, транспортной, социальной инфраструктуры, в том числе объектов, включенных в программы комплексного развития систем коммунальной инфраструктуры, программы комплексного развития транспортной инфраструктуры, программы комплексного развития социальной инфраструктуры

Пункт разрабатывается с учетом норм градостроительного проектирования.

Основные направления развития территории:

размещение здания служебных гаражей в границах земельного участка с кадастровым номером 29:22:040201:125;

размещение многоквартирного жилого здания в границах земельного участка с кадастровым номером 29:22:040201:52 уточненной площади;

обеспечение территории объектами благоустройства.

Совокупность расчетных показателей минимально допустимого уровня обеспеченности объектами местного значения, объектами благоустройства территории, иными объектами местного значения и расчётных показателей максимально допустимого уровня территориальной доступности таких объектов для населения городского округа «Город Архангельск» установлены Местными нормативами.

5.1. Расчет численности проживающих людей

Расчет численности проживающих людей в жилой застройке выполнен с учетом структуры жилищного фонда согласно СП 42.13330.2016:

Норма площади квартир в расчете на одного человека:

40 кв. м (бизнес класс) - 0,5 – доля в общем объеме жилищного строительства;

30 кв. м (стандартное жилье) - 0,5 – доля в общем объеме жилищного строительства.

Доля в общем объеме жилищного строительства принята в соответствии с техническим заданием заказчика.

Расчет численности населения (существующее положение).

21 971,2 кв. м – 4 394,24 кв. м х0,75 = 13 182,72 кв. м – общая площадь жилых помещений где:

21 971,2 кв. м – общая площадь многоквартирных жилых зданий;

4 394,24 кв. м – площадь встроенные нежилые помещения;

0,75 – коэффициент, характеризующий отношение суммарной общей площади жилых помещений к суммарной поэтажной площади жилых зданий для многоквартирных жилых домов согласно приложению 8 Методических рекомендаций по формированию субъектами Российской Федерации региональных адресных программ по переселению граждан из аварийного жилищного фонда, утвержденных приказом Министерства строительства и жилищно-коммунального хозяйства Российской федерации от 11 ноября 2021 года № 817/пр.

Расчетное количество человек – 385 чел. (13 182,72 х 0,5/40 + 13 182,72 х 0,5/30).

Плотность населения (отношение численности населения к площади жилого района) составляет 36 чел./га (385 чел./10,9356 га).

Расчет численности населения (перспективное положение).

Существующая жилая застройка не подлежит изменению.

Планируемая жилая площадь многоквартирного жилого здания (экспликационный номер – 24) составляет 3 402 кв. м. Планируемое количество жителей по решению застройщика из расчета 40 кв. м/чел. – 85чел.

Расчетное количество человек составляет 470 чел. (385 чел.+ 85 чел.).

Плотность населения (отношение численности населения к площади жилого района) составляет 43 чел./га (470 чел./10,9356 га).

5.2. Расчет площадок общего пользования

Согласно требованиям СП 42.13330.2016 в микрорайонах (кварталах) жилых зон необходимо предусматривать размещение площадок общего пользования различного назначения с учетом демографического состава населения, типа застройки, природно-климатических и других местных условий. Состав площадок и размеры их территории должны определяться Региональными нормативами, Местными нормативами и правилами благоустройства территории городского округа «Город Архангельск» с учетом пунктов 8.2, 8.3 СП 476.1325800.2020.

Уменьшение удельных размеров площадок в зависимости от климатической зоны IIА данным проектным решение не предусмотрено.

Расчет параметров площадок общего пользования представлен в таблице 3.

Таблица 3

Площадки	Удельные размеры площадок (кв. м/чел.)	Формула расчета	Требуемая площадь площадок, кв. м	Проектные решения, кв. м	Расстояние от площадок до окон жилых домов и общественных зданий (м)
Детские игровые площадки (площадки для игр детей дошкольного и младшего школьного возраста)	0,4-0,7	0,7 х 470	329,0	374,7	10
для отдыха взрослого населения	0,1-0,2	0,2 х 470	94,0	100,0	8
для занятий физкультурой взрослого населения	1,0	1,0 х 470	470,0	470,0	10-40
Итого			893,0	944,7	
для хозяйственных целей*	0,15	0,15 х 470	70,5	148,2	20
площадка для выгула собак, кв. м на жилой микрорайон	400-600	-	600,0	639,6	40
Итого			670,5	787,8	
Всего			1 563,5	1 732,5	

* Уточняется правилами благоустройства городского округа.

Планируемая к размещению площадь площадок общего пользования в пределах границ проектирования составляет – 1 732,5 кв. м.

В сравнении с требуемой площадью площадок общего пользования обеспеченность выполняется.

5.3. Озелененные территории и зеленые зоны

Озелененные территории микрорайона.

Площадь озеленённой территории микрорайона (квартала) многоквартирной застройки жилой зоны должна соответствовать требованиям СП 42.13330.2016 и быть не менее 25 процентов площади территории квартала.

Расчет площади:

10,9356 га х 0,25 = 2,7339 га – требуемая площадь озелененных территорий микрорайона.

Проектом планировки территории обеспечивается требуемая площадь озеленения разрабатываемой территории, что составляет – 5,95757 га.

Территориальная доступность озелененных территорий микрорайона, в том числе до детских игровых, спортивных площадок, площадок для отдыха взрослого населения выполняется и составляет менее 30 мин. пешей ходьбы, уровень обеспеченности выполняется.

Озелененные территории общего пользования.

Согласно таблице 6 Региональных нормативов минимально допустимая площадь озелененных территорий общего пользования жилых районов: 6 кв. м на одного человека.

Необходимая площадь озелененных территорий общего пользования:

6 кв. м/чел. х 470 чел. = 0,2820 га.

Обеспеченность существующими объектами озеленённых территорий выполняется:

в границах элемента планировочной структуры выполняется площадью 0,2156 га;

на территории смежных микрорайонов недостающей площадью 0,0664 га;

в границах городского округа объектами общего пользования общегородского значения (детские парки, городские парки); цветочно-оранжерейные хозяйства; питомники древесных и кустарниковых растений.

Территориальная доступность озелененных территорий общего пользования для населения планировочного района выполняется в пределах 30 мин. пешей ходьбы.

5.4. Объекты социального и культурно-бытового обеспечения

Расчет показателей обеспеченности территории образовательными учреждениями, учреждениями торговли и общественного питания представлен в таблице 4.

Таблица 4

Показатель	Количество мест			
	Дошкольные образовательные учреждения	Общеобразовательные школы	Предприятия торговли	Предприятия обществ. питания
Нормативный показатель	100 мест на 1 тыс. человек	180 мест на 1 тыс. человек	280 кв. м торговой площади на 1 тыс. человек	8 мест на 1 тыс. человек
Проектный показатель на 470 человек	47 мест	85 места	32 кв. м	4 места

Дошкольные образовательные учреждения.

Ближайшие существующие дошкольные образовательные учреждения, расположенные в смежных микрорайонах:

МБДОУ детский сад № 54 «Весёлые ребята» на 100 мест по адресу: просп. Ломоносова, д. 286, корп. 1;

МБДОУ детский сад № 37 «Колобок» на 240 мест по адресу: ул. Комсомольская, д. 11, корп. 1.

Расчетные нормы по дошкольным образовательным учреждениям для проектируемой территории обеспечиваются в радиусе обслуживания 500 м в количестве 340 мест при необходимом количестве в 47 мест. Доступность выполняется.

Общеобразовательные учреждения.

Ближайшие существующие общеобразовательные учреждения расположены в смежных микрорайонах:

МБОУ СШ № 1 на 760 мест по адресу: ул. Комсомольская, д. 5.

Расчетные нормы по общеобразовательным учреждениям для проектируемой территории обеспечиваются в 760 мест при необходимом количестве в 85 места.

Проектируемая территория находится в пределах радиуса обслуживания общеобразовательных учреждений - 500 м. Доступность выполняется.

Предприятия торговли, предприятия общественного питания.

Ближайшие существующие предприятия обслуживания первой необходимости – магазины смешанной торговли (по продаже продовольственными и непродовольственными товарами), аптеки, а также предприятия общественного питания, расположены в границах проектирования и в смежных микрорайонах:

магазин смешанных товаров «Магнит» по адресу: ул. Гагарина, д. 13 – 450 кв. м торговой площади;

магазин смешанных товаров «Пятерочка» по адресу: просп. Троицкий, д. 198 – 420 кв. м торговой площади;

магазины непродовольственных товаров по адресу: просп. Троицкий, д. 1,3,5,7,9,11– 2 845 кв. м торговой площади;

кафе-кулинария по адресу: просп. Троицкий, д. 1, стр.1 – 18 мест;

кафе-столовая «Домашняя кухня» по адресу: ул. Гагарина, д. 8 – 20 мест.

Расчетные нормы по предприятиям торговли для проектируемой территории обеспечиваются в 3 715 кв. м торговой площади при необходимом количестве в 32 кв. м.

Расчетные нормы по предприятиям общественного питания для проектируемой территории обеспечиваются в 38 мест при необходимом количестве в 4 места.

Проектируемая территория находится в пределах радиуса обслуживания данными предприятиями – 500 м. Доступность выполняется.

Объекты физической культуры и спорта местного значения

Расчет показателей обеспеченности объектами физической культуры представлен в таблице 5.

Таблица 5

Наименование объектов	Единица измерения в расчете на 1 тыс. чел.	Значение показателя	Проектное решение
Стадион	мест на трибунах	45	45 х 0,470 = 22 места
Спортзал	кв. м площади пола	350	350 х 0,470 = 165 кв. м
Бассейн	кв. м зеркала воды	75	75 х 0,470 = 36 кв. м

Уровень обеспеченности объектами физической культуры и спорта городского значения выполняется в границах территориального округа города Архангельска. Ближайшие физкультурно-оздоровительные центры располагаются по адресу:

центр развития и спорта «Норд Арена» по адресу: просп. Советских космонавтов, д. 179 – площадь зеркала воды двух бассейнов 260 кв. м;

центр развития и спорта «Норд Арена» по адресу: просп. Советских космонавтов, д. 179 – спортивных залов 320 кв. м;

стадион «Труд» по адресу: просп. Ломоносова, д. 252, корп. 2 – 10 000 мест на трибунах.

Расчетные нормы по предприятиям физической культуры и спорта местного значения для проектируемой территории обеспечиваются.

Проектируемая территория находится в пределах радиуса обслуживания физкультурно-спортивных центров – 1 500 м. Доступность выполняется.

Предприятия коммунально-бытового обслуживания и связи.

Расчет показателей обеспеченности объектами коммунально-бытового обеспечения представлен в таблице 6.

Таблица 6

Наименование объектов	Единица измерения в расчете на 1 тыс. чел.	Значение показателя	Формула расчета
Предприятия бытового обслуживания	Рабочих мест	9	9 х 0,470 = 5
Бани, сауны	Мест	8	8 х 0,470= 4
Гостиницы	Мест	6	6 х 0,470 = 3

В шаговой доступности расположены предприятия бытового обслуживания:

парикмахерская «Каприз» по адресу: ул. Гагарина, д. 14 – 2 рабочих места;

парикмахерская по адресу: ул. Гагарина, д. 3 – 2 рабочих места;

мастерская по ремонту обуви по адресу: просп. Ломоносова, д. 284 – 1 рабочее место;

студия красоты «Love&Beauty « по адресу: ул. Гагарина, д. 8 – 2 рабочих места.

В соседних микрорайонах в шаговой доступности расположены бани, сауны:

сауна «Мельница на Ломоносова» по адресу: просп. Ломоносова, д. 268 - 4 места;

баня-сауна по адресу: ул. Карельская, д. 37 – 8 мест;

баня «Кедровый дар» по адресу: наб. Северной Двины, д. 140, стр.1/2 – 20 мест;

В соседних микрорайонах в шаговой доступности расположены гостиницы:

мотель «Меридиан» по адресу: ул. Советская, д. 5 – 195 мест.

Расчетные нормы по предприятиям коммунально-ботового обеспечения для проектируемой территории соблюдаются в пределах транспортной доступности согласно Местным нормативам как для предприятий:

повседневного посещения – не более 30 минут;

периодического посещения – не более 1 часа;

эпизодического посещения – не более 2 часов.

Предприятия связи.

На территории, смежной с территорией проектирования расположено почтовое отделение связи:

почтовое отделение № 45 Почты России по адресу: ул. Гагарина, д. 3.

Обеспеченность предприятиями связи выполняется в пределах радиуса обслуживания 500 м, доступность выполняется и не превышает 30 мин. пешей ходьбы.

Объекты культуры и социального обеспечения местного значения.

Согласно статье 25 Местных нормативов в проекте планировки территории допустимо не отображать показатели обеспеченности объектами культуры и социального обеспечения местного значения такими как:

учреждения клубного типа, дома культуры и прочие развлекательные учреждения, кинотеатры;

библиотеки;

выставочные залы, музеи.

Уровень обеспеченности данными объектами выполняется в границах территориального округа города Архангельска.

Поликлиники и медицинские учреждения

При расчете емкости учреждений, организаций и предприятий обслуживания следует использовать Региональные нормы (в случае отнесения их объектов к объектам регионального или местного значения), а также социальные нормативы обеспеченности согласно СП 42.13330.2016.

Расчетные показатели минимально допустимого уровня обеспеченности медицинскими организациями, оказывающими медицинскую помощь в амбулаторных условиях (поликлиники) согласно Региональным нормам представлены в таблице № 7.

Таблица 7

Основная часть (расчетные показатели)	Правила и область применения расчетных показателей	Значение показателя	Формула расчета
Уровень обеспеченности, посещений в смену	181,5 посещения в смену на 10 тыс. человек	9 посещений в смену	181,5 х 0,047

В соседних микрорайонах расположена:

ГБУЗ Архангельская областная клиническая больница по адресу: просп. Ломоносова, д. 292, включая консультативную поликлинику;

Архангельская областная клиническая стоматологическая поликлиника по адресу: пр. Сибиряковцев, д. 17.

Уровень обеспеченности данными объектами выполняется в границах территориального округа города Архангельска с учетом радиуса обслуживания 1 000 м.

5.5. Размещение объектов местного значения

В соответствии со сводной картой планируемого размещения объектов местного значения муниципального образования «Город Архангельск» в составе Генерального плана, в границах рассматриваемого элемента планировочной структуры: ул. Гагарина, наб. Северной Двины, пр. Сибиряковцев, размещение объектов местного значения не запланировано.

6. Предложения по сохранению, сносу, размещению новых объектов

В рамках документации по планировке территории предусмотрен демонтаж объектов капитального строительства.

Места переноса сетей инженерно-технического обеспечения определяются в соответствии с техническими условиями владельцев сетей на стадии подготовки проектно-сметной документации конкретного объекта капитального строительства.

Местоположение существующих инженерных сетей, объектов капитального строительства, различных строений и сооружений отражено в графической части материалов по обоснованию, на листе «Схема, отображающая местоположение существующих объектов капитального строительства, в том числе линейных объектов, объектов, подлежащих сносу, объектов незавершенного строительства, а также проходы к водным объектам общего пользования и их береговым полосам М 1:1000».

Проектным решением предусмотрено:

размещение здания служебных гаражей в границах земельного участка с кадастровым номером 29:22:040201:125;

размещение многоквартирного жилого здания в границах земельного участка с кадастровым номером 29:22:040201:52 уточненной площади.

Основные требования к объектам проектирования представлены в таблице 8.

Таблица 8

Номер на плане	Предельные размеры земельных участков и предельные параметры разрешенного строительства, реконструкции объектов капитального строительства в соответствии с Правилами землепользования и застройки	Планируемые проектные решения
12	Минимальные размеры земельного участка для гаражей и стоянок легковых автомобилей: - одноэтажные– 30 кв. м/машино-место; - двухэтажные– 20 кв. м/машино-место; - трехэтажные – 14 кв. м/машино-место. Максимальные размеры земельного участка – не подлежит установлению. Минимальный процент застройки в границах земельного участка – 10. Максимальный процент застройки в границах земельного участка – 60. Предельное количество надземных этажей – 8. Предельная высота объекта не более 40 м. Минимальная доля озеленения территории – 15 %.	Основной вид разрешенного использования земельных участков – служебные гаражи (4.9). Кадастровый номер земельного участка 29:22:040201:125. Площадь земельного участка – 1 327 кв. м. Площадь застройки – 796,2 кв. м. Общая площадь здания – 1 433,16 кв. м. Этажность – 2 этажа. Процент застройки – 60 %. Площадь озеленения – 327,8 кв. м. Процент озеленения – 19,0 %. Парковочные места – 27 м/мест. Количество парковочных мест. обусловлено объемно-планировочным решением здания. Гостевые приобъектные стоянки не требуются
24	Минимальный размер земельного участка – 1 500 кв. м. Максимальные размеры земельного участка – не подлежит установлению. Минимальный процент застройки в границах земельного участка – 10. Максимальный процент застройки в границах земельного участка – 40. Максимальный процент застройки подземной части земельного участка – 80. Предельное количество надземных этажей – 16. Предельная высота объекта не более 60 м. Минимальная доля озеленения территории – 15 %	Основной вид разрешенного использования земельных участков – многоэтажная жилая застройка (высотная застройка) (2.6). Кадастровый номер земельного участка 29:22:040201:52 Уточненная площадь земельного участка – 1 824,0 кв. м. Площадь застройки – 729,6 кв. м. Процент застройки – 40 % Площадь озеленения – 318,8 кв. м. Процент озеленения – 17,5 %. Общая площадь здания – 4 337,6 кв. м. Жилая площадь здания – 3 402,0 кв. м. Общая площадь здания по наружному контуру стен – 5 836,8 кв. м. Этажность – переменная (7, 8, 9, включая технический этаж) Количество жителей – 85 чел. Требуемые площадки общего пользования: - детские игровые – 34 кв. м (0,4 кв. м х 85 чел.). - для отдыха взрослого населения - 17,0 кв. м (0,2 кв. м х 85чел.). - для занятий физкультурой взрослого населения – 85 кв.м (1 кв. м х 85 чел.) - хозяйственные - 12,75 кв. м. (0,15 кв. м х 85 чел.) Требуемые парковочные места – 26 м/мест. Планируемые парковочные места – 27м/мест (в т.ч 24 м/места в подземном паркинге)

Технико-экономические показатели представлены в таблице 9.

Таблица 9

№ п\п	Наименование	Ед. изм.	Существ. положение	Планируемое положение
1	Территория в границах проектирования:	га	10,9356	10,9356
	зона застройки среднеэтажными жилыми домами		2,0010	2,0010
	зона специализированной общественной застройки		6,1906	6,1906
	многофункциональная общественно-деловая зона		0,8675	0,8675
	планируемая зона смешанной и общественно-деловой застройки		1,8765	1,8765
2	Площадь застройки, в том числе:	га	2,10936	2,05775
	зона застройки среднеэтажными жилыми домами		0,54928	0,54928
	зона специализированной общественной застройки		0,7391	0,94029
	многофункциональная общественно-деловая зона		0,13178	0,13987
	планируемая зона смешанной и общественно-деловой застройки		0,6892	0,42831
3	Улично-дорожная сеть	га	1,95423	2,74703
4	Площадки общего пользования:	га	0,04612	0,17325
	площадки для игр детей		0,00953	0,03747
	площадки для отдыха взрослого населения		0,00940	0,0100
	площадки для занятий спортом и физкультурой		-	0,0470
	площадка для хозяйственных целей		0,02719	0,01482
	площадка для выгула собак		-	0,06396
5	Площадь озеленения	га	6,82589	5,95757
	в том числе озелененные территории общего пользования		0,2156	0,2156
6	Коэффициент застройки (отношение площади, занятой под зданиями и сооружениями к площади функциональной зоны)	Нормативный показатель согласно СП 42.13330.2016		
	зона застройки среднеэтажными жилыми домами	0,4	0,3 (0,54928га / 2,0010 га)	0,3 (0,54928га / 2,0010 га)
	зона специализированной общественной застройки	0,8	0,1 (0,7391 га / 6,1906 га)	0,2 (0,94029 га / 6,1906 га)
	многофункциональная общественно-деловая зона	1,0	0,2 (0,13178га / 0,8675 га)	0,2 (0,13987га / 0,8675 га)
	планируемая зона смешанной и общественно-деловой застройки	-	0,4 (0,6892га / 1,8765 га)	0,2 (0,42831 га / 1,8765 га)
7	Коэффициент плотности застройки (отношение суммарной поэтажной площади зданий и сооружений к площади функциональной зоны):	Нормативный показатель согласно Генеральному плану		
	зона застройки среднеэтажными жилыми домами	1,7	1,4 (2,7464 га / 2,0010 га)	1,4 (2,7464 га / 2,0010 га)
	зона специализированной общественной застройки	2,4	0,3 (1,62158 га 6,1906 га)	0,4 (2,28317 га / 6,1906 га)
	многофункциональная общественно-деловая зона	3,0	0,3 (0,21692 га / 0,8675 га)	0,9 (0,7800га / 0,8675 га)
	планируемая зона смешанной и общественно-деловой застройки	1,7	0,7 (1,35424 га / 1,8765 га)	0,5 (0,93553 га / 1,8765 га)
8	Суммарная поэтажная площадь*:	га		
	зона застройки среднеэтажными жилыми домами		2,7464	2,7464
	зона специализированной общественной застройки		1,62158	2,28317
	многофункциональная общественно-деловая зона		0,21692	0,7800
	планируемая зона смешанной и общественно-деловой застройки		1,35424	0,93553
9	Плотность населения	чел./га	36	43
10	Количество населения	чел.	385	470

* Суммарная поэтажная площадь здания определяется путем умножения количества наземных этажей на площадь этажа по внешним размерам здания, исключая крыльца и пространство под балконами.

7. Предложения по развитию транспортной инфраструктуры территории

Схема организации движения транспорта, а также схема организации улично-дорожной сети представлены в графической части материалов по обоснованию.

Графический материал отражает местоположение объектов транспортной инфраструктуры, учитывает существующие и прогнозные потребности в транспортном обеспечении рассматриваемой территории.

Транспортная инфраструктура территории сформированы.

В соответствии с картой планируемого размещения автомобильных дорог местного значения муниципального образования «Город Архангельск», включая создание и обеспечение функционирования парковок, в составе Генерального плана транспортная связь обеспечивается по ул. Гагарина (магистральные улицы общегородского значения регулируемого движения), по наб. Северной Двины (планируемой к размещению магистральной улицы общегородского значения регулируемого движения), по проезду Сибиряковцев (магистральные улицы районного значения).

В планировочной структуре улично-дорожной сети планируются изменения в части:

размещения внутриквартальных проездов.

В границах проектирования отсутствует железнодорожный транспорт.

Проектом внесения в проект планировки территории предлагается вариант улично-дорожной сети с капитальным типом покрытия (асфальтобетонное, бетонное).

Для движения пешеходов проектом предусмотрены тротуары из асфальтобетона с бордюрным камнем. Ширина тротуаров составляет 2,25 - 3,0 м.

Обслуживание пассажирского потока данной территории города осуществляется:

такси;

автобусными маршрутами:

по ул. Гагарина: № 5 (Новый поселок – Адмирала Кузнецова), № 7 (Морской речной вокзал), № 10 (просп. Ленинградский – Малиновского), № 62 (ж/д вокзал – школа № 32), № 69 (ж/д вокзал – порт Экономия), № 75, № 76, № 104 (ж/д вокзал – Малые Карелы);

проезд Сибиряковцев: № 43 (пос. Силикатный – Областная больница), № 133 (ТЦ «Юбилейный» – автовокзал), № 153 (аэропорт Архангельск – кинотеатр «Россия»).

Остановки общественного транспорта расположены по ул. Гагарина, проезду Сибиряковцев.

Пешеходная доступность района проектирования обеспечена по тротуарам городских улиц и тротуаром внутриквартальной застройки.

Предусмотрено размещение в границах территории планирования проездов – это подъезд транспортных средств к жилым и общественным зданиям, учреждениям, предприятиям и другим объектам городской застройки внутри районов, микрорайонов, кварталов с обеспечением нормативных показателей:

расчётная скорость движения – 20 км/ч;

ширина полосы движения – 3,5 м;

число полос движения – 2;

наименьший радиус кривых в плане – 50 м;

наибольший продольный уклон – 70 %.

Временное хранение автомобилей в дневное время предусматривается осуществлять на открытых стоянках, в существующих гаражах, во встроенных паркингах.

При формировании земельных участков под многоквартирную застройку в обязательном порядке обеспечить соблюдение требований Региональных нормативов, а именно:

не менее 50 процентов необходимого количества машино-мест следует размещать в границах земельного участка многоквартирного жилого здания, в том числе не менее 10 процентов от общего количества машино-мест должно быть в качестве наземных плоскостных открытых стоянок автомобилей;

не более 50 процентов необходимого количества машино-мест допустимо размещать:

на плоскостной открытой стоянке автомобилей, расположенной на отдельном земельном участке, который является смежным с земельным участком многоквартирного здания либо располагается на расстоянии не более 50 метров от земельного участка многоквартирного жилого здания и к которому обеспечен проезд от территории общего пользования (в случае предоставления такого земельного участка);

на плоскостной открытой стоянке автомобилей, расположенной на землях или земельных участках, находящихся в государственной или муниципальной собственности и используемых в соответствии со статьей 39.33 Земельного кодекса Российской Федерации, при условии примыкания такой открытой стоянки автомобилей к границам земельного участка многоквартирного здания либо её расположения на расстоянии не более 50 метров от земельного участка многоквартирного жилого здания и обеспечения проезда к ней от территории общего пользования;

на парковке в красных линиях (в границах территорий общего пользования) в соответствии с решениями проекта планировки территории или плана благоустройства, согласованного с администрацией соответствующего муниципального образования на предмет технической возможности размещения таких парковок (парковочных мест) с учетом градостроительной ситуации, при пешеходной доступности не более 800 м, а в районах реконструкции – не более 1 200 м;

в гаражах, наземных стоянках автомобилей закрытого типа, обвалованных и подземных стоянках автомобилей при пешеходной доступности не более 800 м, а в районах реконструкции – не более 1 200 м.

При новом строительстве (реконструкции) многоквартирных жилых зданий следует предусматривать на стоянках автомобилей, гостевых стоянках автомобилей машино-места, оборудованные зарядными устройствами для электромобилей, в количестве не менее 5 процентов от общего количества машино-мест.

Расчет парковочных мест для проектируемой многоквартирной жилой застройки (номер на плане –24).

Необходимое количество машино-мест на стоянках автомобилей, гостевых стоянках автомобилей для помещений жилого назначения многоквартирного жилого здания следует принимать из расчета одно машино-место на 135 кв. м общей площади квартир.

3 402 кв. м / 135 кв. м = 26 - требуемое количество машино-мест.

Планируется разместить 3 машино-места на открытых стоянках (включая одно расширенное место для маломобильных групп населения и одно место, оборудованное зарядным устройством для электромобилей) и 24 машино-места в подземной стоянке автомобилей (включая два места для маломобильных групп населения и одно место, оборудованное зарядным устройством для электромобилей).

Количество парковочных мест для сохраняемой (существующей) многоквартирной жилой застройки (номер на плане – 1-7).

Существующая жилая застройка характеризуется отсутствием парковочных стоянок автомобилей вблизи многоквартирных жилых домов, паркование автомобилей осуществляется в границах прилегающих улиц и дорог. В границах территории проектирования предусмотрено разместить 32 машино-места на открытых парковочных стоянках автомобилей вблизи сохраняемой жилой застройки.

Расчет парковочных мест для встроенных помещений торговли на первых этажах существующей многоквартирной застройки (номер на плане – 1-7).

Расчет парковочных мест выполнен согласно Региональным нормативам в отношении земельных участков по которым утверждена документация по планировке территории до 31 августа 2024 года из расчета 1 машино-место на 70 кв. м расчетной площади здания.

3 295 кв. м / 70 кв. м х 0,5 = 24- требуемое количество машино-мест,

где:

3 295 кв. м – расчетная площадь встраиваемых помещений;

0,5 – коэффициент, уменьшающий расчетное число машино-мест в два раза согласно Региональным нормативам для специализированных магазинов по продаже товаров эпизодического спроса.

Планируется разместить 24 машино-места на прилегающих территориях общественного пользования, вдоль дорог.

Расчет парковочных мест для гостиницы (номер на плане – 27).

Расчет парковочных мест для гостиницы согласно СП 257.1325800 выполняется по заданию на проектирование объектов капитального строительства. Планируется разместить в границах земельного участка - 22 машино-места на открытой стоянке.

Расчет парковочных мест для зданий, расположенных на территории специализированной общественной застройки включая здания военно-морского госпиталя (номер на плане – 8-11, 13-23, 26).

Расчет парковочных мест для объектов здравоохранения согласно СП 158.13330 выполняется по заданию на проектирование объектов капитального строительства. В границах элемента планировочной структуры застройка зоны специализированной общественной застройки сложившаяся, земельные участки сформированы. Стоянки автомобилей расположены в пределах границ земельных участков медицинских учреждений и на прилегающих территориях общего пользования.

В границах проектирования планируется разместить 12 машино-мест на открытых стоянках автотранспорта.

Расчет парковки индивидуального автотранспорта инвалидов и маломобильных групп населения для жилой и общественной застройки.

Согласно Региональным нормативам на всех стоянках (парковках) общего пользования следует выделять для парковки индивидуального автотранспорта инвалидов и маломобильных групп населения не менее 10 процентов машино-мест (но не менее одного места) для людей с инвалидностью, включая 5 процентов (но не менее одного места) специализированных мест для стоянки (парковки) транспортных средств инвалидов, передвигающихся на креслах-колясках.

В состав специализированных машино-мест могут входить организованные стоянки (парковки) в пределах проезжей части.

Размещение машино-мест инвалидов:

не менее 50 м до входа в предприятие, организацию, учреждение;

не далее 100 м от входа в жилое здание.

Размещение открытых стоянок для временного хранения легковых автомобилей принято в соответствии с противопожарными требованиями.

Принятые проектные решения.

В границах территории проектирования планируется разместить 390 машино-мест, в том числе:

99 машино-мест на открытых стоянках для временного хранения легковых автомобилей;

24 машино-места в подземном паркинге планируемого многоквартирного жилого дома;

267 машино-мест в гаражах.

На каждой открытой стоянке предусмотрены парковочные места для парковки индивидуального автотранспорта инвалидов и маломобильных групп населения в общем количестве 16 машино-мест, включая 8 машино-мест расширенного размера.

При новом строительстве многоквартирного жилого здания предусмотрено 2 машино-места, оборудованные зарядными устройствами для электромобилей.

Обеспеченность населения планировочного района объектами транспортной инфраструктуры выполняется и обеспечивается в пешеходной доступности не более 800 м, а для хранения автомобилей инвалидов не более 100 м от входа в жилые здания.

8. Таблица к чертежу планировки территории

Предельные параметры земельных участков, подлежащих застройке, и показатели проектируемого объекта представлены в таблице 10.

Таблица 10

№ п/п	Наименование	Параметры земельного участка	
1	№ участка на плане	29:22:040201:125	29:22:040201:52
2	№ объекта на плане	12	24
3	Виды разрешенного использования земельных участков и объектов капитального строительства	Основной вид разрешенного использования - служебные гаражи (4.9)	Основной вид разрешенного использования - многоэтажная жилая застройка (высотная застройка) (2.6)
4	Площадь участка, га	0,1327 га	0,1824га
5	Наименование объекта	Служебный гараж	Многоквартирный жилой дом
	Предельные параметры участка*		
6	Плотность застройки, тыс. кв. м/га	-	-
7	Высота, м	40	60
8	Застроенность, %	60	40
	Показатели объекта		
9	Суммарная поэтажная площадь наземной части в габаритах наружных стен, тыс. кв. м	1,5924	5,8368
10	Использование подземного пространства	-	Подземный паркинг

11	Гостевые приобъектные автостоянки (наземные)	-	3
12	Емкость/мощность	-	-

* Предельные параметры приняты согласно ПЗЗ в зависимости от вида разрешенного использования земельного участка.

II. Положение об очередности планируемого развития территории, содержащие этапы проектирования, строительства объектов капитального строительства жилого назначения и этапы строительства, необходимые для функционирования таких объектов и обеспечения жизнедеятельности граждан объектов коммунальной, транспортной, социальной инфраструктур

Развитие территории проектирования предлагается по следующим направлениям:
жилищная сфера;
благоустройство жилой многоквартирной застройки;
развитие внутриквартальных проездов и системы пешеходных связей;
инженерная, транспортная, коммунальная инфраструктура.
Очередность планируемого развития территории принята по решению Технического заказчика – 2025 - 2035 годы.
Развитие территории включает в себя:
размещение здания служебных гаражей в границах земельного участка с кадастровым номером 29:22:040201:125;
размещение многоквартирного жилого здания в границах земельного участка с кадастровым номером 29:22:040201:52;
определение параметров функциональных зон и объектов жилищного строительства и социального обслуживания населения;
обеспечение устойчивого развития территории, выделение элементов планировочной структуры, установление границ земельных участков, предназначенных для строительства и размещения объектов.
С учетом указанных направлений предлагаются следующие этапы проектирования, строительства, отраженные в таблице 11.

Таблица 11

Очередность развития территории	Описание развития территории	Этап	
		Проектирование	Строительство, ввод в эксплуатацию
1 очередь	Размещение здания служебных гаражей в границах земельного участка с кадастровым номером 29:22:040201:125	2025 год	2026 - 2030 годы
2 очередь	Размещение многоквартирного жилого здания в границах земельного участка с кадастровым номером 29:22:040201:52	2025 год	2026 - 2030 годы
3 очередь	Развитие жилой и общественно застройки планировочного района	2026 - 2035 год	2026 - 2035 годы

ПРИЛОЖЕНИЕ
к проекту внесения изменений в проект планировки межмагистральной территории (жилой район Кузнечиха) муниципального образования «Город Архангельск» в границах элемента планировочной структуры: ул. Гагарина, наб. Северной Двины, пр. Сибиряковцев площадью 10,9356 га

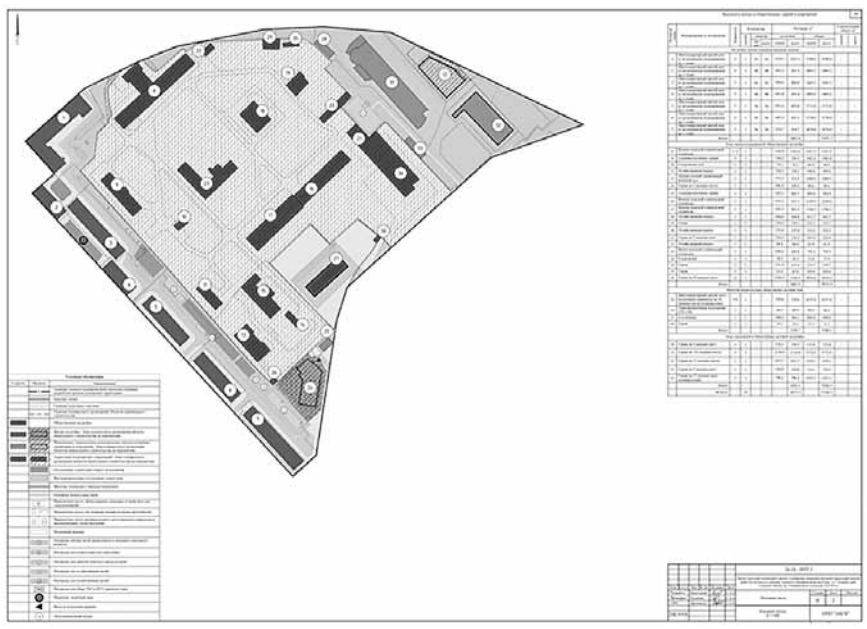

АДМИНИСТРАЦИЯ ГОРОДСКОГО ОКРУГА «ГОРОД АРХАНГЕЛЬСК»

П О С Т А Н О В Л Е Н И Е

от 3 июня 2025 г. № 916

О внесении изменения в Положение о территориальной психолого-медико-педагогической комиссии городского округа «Город Архангельск»

1. Внести в Положение о территориальной психолого-медико-педагогической комиссии городского округа «Город Архангельск», утвержденное постановлением мэрии города Архангельска от 30 декабря 2011 года № 679 (с изменениями), изменение, изложив его в новой прилагаемой редакции.
2. Опубликовать постановление в газете «Архангельск – Город воинской славы» и на официальном информационном интернет-портале городского округа «Город Архангельск».
3. Настоящее постановление вступает в силу со дня его официального опубликования и распространяется на правоотношения, возникшие с 1 марта 2025 года.

Исполняющий обязанности
Главы городского округа
«Город Архангельск» **Д.В. Шапошников**

ПРИЛОЖЕНИЕ
к постановлению Администрации
городского округа
«Город Архангельск»
от 3 июня 2025 г. № 916

«ПОЛОЖЕНИЕ
о территориальной психолого-медико-педагогической комиссии городского округа «Город Архангельск»

I. Общие положения

1. Настоящее Положение разработано в соответствии с Федеральным законом от 29 декабря 2012 года № 273-ФЗ «Об образовании в Российской Федерации», Федеральным законом от 24 июня 1999 года № 120-ФЗ «Об основах системы профилактики безнадзорности и правонарушений несовершеннолетних», Положением о психолого-медико-педагогической комиссии, утвержденным приказом Министерства просвещения Российской Федерации от 1 ноября 2024 года № 763.
2. Целью деятельности территориальной психолого-медико-педагогической комиссии городского округа «Город Архангельск» (далее – ПМПК) является своевременное выявление детей, имеющих особенности физического и (или) психического развития и (или) отклонения в поведении, проведение их комплексного психолого-медико-педагогического обследования (далее – обследование) и подготовка по его результатам рекомендаций по организации обучения и воспитания, а также подтверждение, уточнение или изменение ранее данных рекомендаций.
3. ПМПК создается при муниципальном бюджетном учреждении городского округа «Город Архангельск» «Городской центр экспертизы, мониторинга, психолого-педагогического и информационно-методического сопровождения «Леда» (далее – МБУ Центр» Леда»), который является в соответствии с Уставом учреждения центром психолого-педагогической, медицинской и социальной помощи.
4. Обследование и (или) консультирование специалистами ПМПК осуществляются бесплатно.

II. Организация деятельности ПМПК

5. ПМПК возглавляет руководитель, имеющий высшее образование не ниже уровня специалитета и (или) магистратуры по специальности, направлению подготовки «Образование и педагогические науки» («Специальное (дефектологическое) образование» или «Психолого-педагогическое образование»).

Руководитель организует деятельность ПМПК, осуществляет общий контроль за реализацией принятых ею решений и рекомендаций. Несет ответственность за организацию диагностико-консультативной деятельности, за соблюдение законных прав несовершеннолетних на получение образования
6. В состав ПМПК входят следующие специалисты: педагоги-психологи, учителя-дефектологи (олигофренопедагог, тифлопедагог, сурдопедагог), учителя-логопеды, социальный педагог, врач-педиатр, врач-терапевт, врач-офтальмолог, врач-оториноларинголог, врач-травматолог-ортопед, врач-психиатр, документовед. При необходимости в состав комиссии включаются и другие специалисты.
На одного из членов ПМПК возлагаются функции секретаря комиссии.
7. Состав ПМПК утверждается распоряжением Администрации городского округа «Город Архангельск». Для работы в ПМПК привлекаются лица, имеющие необходимую профессиональную квалификацию, подтвержденную документами об образовании, опыт работы в сфере специальной педагогики не менее трех лет, высшую, первую квалификационную категорию, прошедшие соответствующую подготовку (курсы повышения квалификации) по профилю деятельности психолого-медико-педагогических комиссий.
8. Включение в состав ПМПК медицинских работников осуществляется по согласованию с министерством здравоохранения Архангельской области.
9. В ПМПК ведется следующая документация (в бумажном и (или) электронном виде, в том числе с использованием информационных систем):
а) журнал записи на обследование;
б) журнал учета лиц, прошедших обследование, и учета выданных заключений комиссии;
в) протокол обследования;
г) личные дела (карты) лиц, прошедших обследование.
10. ПМПК имеет печать и бланки со своим наименованием. Формы документов ПМПК утверждаются приказом руководителя МБУ Центр «Леда» при согласовании с руководителем ПМПК.
11. ПМПК и организации, осуществляющие образовательную деятельность (далее – образовательные учреждения), размещают на своих официальных сайтах в информационно-телекоммуникационной сети «Интернет», информационных стендах информацию об основных направлениях деятельности ПМПК, месте нахождения, порядке и графике работы.

III. Основные направления и порядок деятельности ПМПК

12. Основными направлениями деятельности ПМПК являются:
а) проведение обследования детей, в том числе обучающихся с ограниченными возможностями здоровья (далее – ОВЗ), детей-инвалидов (далее – обследуемый) до окончания ими обучения в образовательных учреждениях городского округа «Город Архангельск», в целях выявления у них особенностей физического и (или) психического развития и (или) отклонений в поведении, лиц с инвалидностью;
б) проведение обследования лиц с ОВЗ, инвалидов, достигших 18 лет, в целях определения специальных условий обучения;
в) подготовка по результатам обследования рекомендаций по организации обучения и воспитания обследуемых, подтверждение, уточнение или изменение ранее данных комиссией рекомендаций;
г) определение рекомендаций по организации индивидуальной профилактической работы с несовершеннолетними, находящимися в социально опасном положении;
д) оказание консультативной помощи родителям (законным представителям) обследуемых, работникам образовательных учреждений, организаций, осуществляющих социальное обслуживание, медицинских организаций, других организаций городского округа «Город Архангельск», по вопросам воспитания, обучения и коррекции нарушений развития обучающихся с ОВЗ, детей с девиантным (общественно опасным) поведением;
е) оказание федеральным учреждениям медико-социальной экспертизы содействия в разработке индивидуальной программы реабилитации или абилитации ребенка-инвалида (далее - ИПРА);
ж) осуществление учета данных об обучающихся с ограниченными возможностями здоровья, о детях с девиантным (общественно опасным) поведением, проживающих на территории городского округа «Город Архангельск»;
з) участие в организации информационно-просветительской работы с населением в области предупреждения и коррекции недостатков в физическом и (или) психическом развитии и (или) отклонений в поведении детей.
13. Обследование обследуемых проводится в присутствии их родителей (законных представителей) или по их письменному согласию. Интересы ребенка, оставшегося без попечения родителей, представляет орган опеки и попечительства или руководитель организации, в которой воспитывается несовершеннолетний.
14. Обсуждение результатов обследования и вынесение заключения ПМПК производятся в отсутствии обследуемого.
15. Обследование осуществляется ПМПК на основании заявления родителя (законного представителя) обследуемого.
Подписью родителя (законного представителя) обследуемого заверяется согласие на обработку полученных в связи с обследованием персональных данных и факт ознакомления с порядком проведения обследования в комиссии.
Обследование обучающихся, достигших возраста 14 лет, проводится с их письменного согласия, если иное не установлено законодательством Российской Федерации. Форма согласия утверждается приказом руководителя МБУ Центр «Леда» при согласовании с руководителем ПМПК.
16. Для проведения обследования в ПМПК одновременно с заявлением предоставляются следующие документы в бумажном или электронном виде:
а) копия документа, удостоверяющего личность родителя (законного представителя) обследуемого, копия документа, удостоверяющего личность обследуемого в возрасте старше 14 лет;
б) копия свидетельства о рождении обследуемого (для лиц, не достигших 14 лет) или документ, подтверждающий родство заявителя;
в) копия документа, подтверждающего установление опеки или попечительства (при необходимости);
г) направление образовательной организации, организации, осуществляющей социальное обслуживание, медицинской организации, федерального бюро медико-социальной экспертизы, других организаций (при наличии);
д) постановление комиссии по делам несовершеннолетних и защите их прав о направлении на комиссию (при наличии);
е) представление психолого-педагогического консилиума организации, осуществляющей образовательную деятельность (специалиста (специалистов), осуществляющего психолого-педагогическое сопровождение обучающегося) (при наличии).
Образец представления установлен в Положении о психолого-медико-педагогической комиссии, утвержденном приказом Минпросвещения России от 1 ноября 2024 года № 763;
ж) копия заключения (заключений) комиссии о результатах ранее проведенного обследования (при наличии);
з) копия справки, подтверждающей факт установления инвалидности, и ИПРА (при наличии);
и) медицинское заключение, содержащее информацию о состоянии здоровья обследуемого, результатах медицинских обследований и (или) лечения, выданное медицинской организацией по месту жительства (регистрации) обследуемого в соответствии с Порядком выдачи медицинскими организациями справок и медицинских заключений, утвержденным приказом Министерства здравоохранения от 14 сентября 2020 года № 972н.
Медицинское заключение действительно для предоставления в комиссию в течение шести месяцев со дня его оформления.
17. Информация о проведении обследования в комиссии, результаты обследования, а также иная информация, связанная с обследованием в комиссии, является конфиденциальной. Предоставление указанной информации без письменного согласия обследуемых и (или) их родителей (законных представителей) третьим лицам не допускается, за исключением случаев, предусмотренных законодательством Российской Федерации.
При проведении обследования родитель (законный представитель) обследуемого предъявляет в комиссию оригиналы документов, указанных в подпунктах «а» – «в» пункта 16 настоящего Положения.
18. При проведении обследования ребенка ПМПК в дистанционном онлайн режиме посредством видео-конференц-связи родители (законные представители) предоставляют в электронном виде по электронной почте, в том числе ZIP- архивом, защищенным паролем, отвечающим минимальным требованиям безопасности, копии документов, указанных в пункте 16 настоящего Положения, включая письменное заявление на проведение обследование в дистанционном онлайн режиме. При получении заключения родителями (законными представителями) предъявляются оригиналы документов, указанных в пункте 16 настоящего Положения.
19. Во время проведения обследования в ПМПК родителем (законным представителем) обследуемого предъявляются копии диагностических и (или) контрольных работ обследуемого обучающегося, заверенные руководителем организации, в которой он обучается, оригиналы рабочих тетрадей по русскому языку и математике; для детей дошкольного возраста – результаты самостоятельной продуктивной деятельности.
20. При недостаточности сведений о состоянии здоровья обследуемого, или в случае необходимости уточнения диагноза комиссия вправе запросить в срок не позднее 5 рабочих дней со дня проведения обследования у родителя (законного представителя) обследуемого дополнительную информацию о состоянии здоровья обследуемого.
21. При недостаточности сведений об организации образовательного процесса обследуемого обучающегося и (или) при выявлении несоответствия его знаний требованиям образовательной программы ПМПК вправе запросить в срок не позднее 5 рабочих дней с даты проведения обследования у организации, в которой обучается обследуемый, дополнительную информацию (информацию о текущей успеваемости).
22. Комиссия проводит обследование при наличии всех документов, указанных в пункте 16 Положения.
23. Проведение заседаний ПМПК осуществляется по предварительной записи в соответствии с графиком, утвержденным руководителем МБУ Центр «Леда». Обследование может проводиться ПМПК в срок не позднее 2 месяцев с даты подачи заявления.
24. Обследование проводится:
а) в помещениях, где размещается комиссия;
б) по месту проживания, лечения обследуемого (если обследуемый по медицинским показаниям не может прибыть к месту проведения обследования) или по месту обучения обследуемого при организации выездного заседания комиссии;
в) дистанционно (посредством видео-конференц-связи) по заявлению родителя (законного представителя) обследуемого.
Обследование обучающихся, достигших возраста 14 лет, проводится с их письменного согласия, если иное не установлено законодательством Российской Федерации.
25. В зависимости от задач проведения обследования, а также возрастных, психофизических и иных индивидуальных особенностей обследуемого обследование проводится каждым специалистом ПМПК индивидуально (последовательно) или несколькими специалистами одновременно. Конкретный состав специалистов ПМПК, участвующих в проведении обследования, процедура и продолжительность обследования определяются руководителем ПМПК исходя из задач обследования, а также возрастных, психофизических и иных индивидуальных особенностей обследуемого. При принятии решения специалистами ПМПК о необходимости проведения дополнительного обследования оно проводится в другой день.
26. В ходе обследования ПМПК ведется общий протокол обследования, в котором указываются сведения об обследуемом, специалистах ПМПК, перечень документов, представленных для проведения обследования, результаты обследования и выводы специалистов, особые мнения специалистов (при наличии) и заключение ПМПК.
27. В ходе обследования каждым специалистом ПМПК ведется протокол обследования. Форма протокола утверждается приказом руководителя МБУ Центр «Леда» при согласовании с руководителем ПМПК
28. По результатам обследования ПМПК на бланке оформляет заключение и рекомендации. Бланк заключения утверждается приказом руководителя МБУ Центр «Леда» при согласовании с руководителем ПМПК.
В заключении ПМПК указываются:
обоснованные выводы о наличии, либо отсутствии у обследуемого особенностей в физическом и (или) психическом развитии и (или) отклонений в поведении и наличии, либо отсутствии необходимости создания условий для получения образования, коррекции нарушений развития и социальной адаптации на основе специальных педагогических подходов; рекомендации по определению образовательной программы, которую обследуемый может освоить, форм и методов психолого-медико-педагогической помощи, созданию специальных условий для получения образования.
29. Заключение и протокол обследования ПМПК оформляются в день проведения обследования, подписываются специалистами, проводившими обследование, заверяются печатью ПМПК.
30. В случае необходимости получения ПМПК дополнительной информации, предусмотренной пунктами 20, 21 настоящего Положения, срок оформления протокола и заключения комиссии продлевается, но не более чем на 15 рабочих дней с даты получения запрашиваемой информации.
31. В случае неполучения ПМПК дополнительной информации, предусмотренной пунктами 20, 21 настоящего Положения, в течение 60 календарных дней комиссия вправе отказать в выдаче заключения.

32. Заключение комиссии оформляется в двух экземплярах. Один экземпляр заключения комиссии (оригинал) выдается родителю (законному представителю) обследуемого под личную подпись в журнале учета выданных заключений. По заявлению родителя (законного представителя) обследуемого заключение направляется по почте с уведомлением о вручении.

Второй экземпляр заключения комиссии (оригинал) хранится в личном деле (карте) обследуемого.

33. ПМПК формирует личное дело (карту) обследуемого, включающее копии документов, указанных в пунктах 16, 19, 20, 21 настоящего Положения, протокол обследования ПМПК и оригинал заключения комиссии.

34. Документы, указанные в подпунктах «а», «б» пункта 9 настоящего Положения, хранятся пять лет после окончаниях их ведения.

Документы, указанные в подпунктах «в», «г» пункта 9 настоящего Положения, хранятся 10 лет после достижения детьми возраста 18 лет. Данные документы, касающиеся лиц старше 18 лет, хранятся 10 лет с даты прохождения ими обследования на ПМПК.

35. В случае утери заключения ПМПК родителю (законному представителю) обследуемого на основании личного заявления не позднее 10 рабочих дней с даты обращения выдается дубликат заключения.

36. Заключение ПМПК носит для родителей (законных представителей) обследуемых рекомендательный характер.

37. Представленное заключение ПМПК является основанием для образовательных организаций, исполнительных органов субъектов Российской Федерации, осуществляющих государственное управление в сфере образования, органов местного самоуправления, осуществляющих управление в сфере образования, для:

а) создания специальных условий для получения образования;

б) создания условий и(или) специальных условий проведения государственной итоговой аттестации по образовательным программам основного общего, среднего общего образования;

в) создания условий проведения индивидуальной профилактической работы с несовершеннолетними, находящимися в социально опасном положении.

38. Заключение ПМПК действительно для представления в органы, организации, указанные в пункте 37 настоящего Положения, в течение 1 календарного года с даты его подписания.

39. Родители (законные представители) обследуемых имеют право:

присутствовать при обследовании, обсуждении результатов обследования и вынесении комиссией заключения, высказывать свое мнение относительно выданных рекомендаций;

получать консультации специалистов ПМПК по вопросам порядка проведения обследования в комиссии и его результатов;

в случае несогласия с заключением ПМПК обжаловать его в центральной психолого-медико-педагогической комиссии.

40. Члены ПМПК обязаны:

руководствоваться в своей деятельности профессиональными, этическими, нравственными нормами;

сохранять конфиденциальность сведений, некорректное использование которых может нанести ущерб здоровью, психологическому и моральному состоянию ребенка и его семье;

осуществлять деятельность в интересах детей, не допускать нарушений прав и законных интересов детей и их родителей (законных представителей);

выполнять обязанности в соответствии с должностными инструкциями, утвержденными руководителем МБУ Центр «Леда».

Члены ПМПК имеют право:

на защиту своих профессиональных интересов, чести и достоинства;

на свободу выбора и использования методических средств, в рамках своей профессиональной компетенции и квалификации.

41. Информация о проведении обследования в ПМПК, результаты обследования, а также иная информация, связанная с обследованием в комиссии, является конфиденциальной. Предоставление указанной информации без письменного согласия обследуемых и (или) их родителей (законных представителей) третьим лицам не допускается, за исключением случаев, предусмотренных законодательством Российской Федерации.».

АДМИНИСТРАЦИЯ ГОРОДСКОГО ОКРУГА
«ГОРОД АРХАНГЕЛЬСК»

РАСПОРЯЖЕНИЕ

от 27 мая 2025 г. № 2468р

Об изъятии земельного участка и жилых помещений,
о признании утратившим силу распоряжения Администрации
муниципального образования «Город Архангельск»
от 28 августа 2020 года № 2966р

В соответствии с Земельным кодексом Российской Федерации, Жилищным кодексом Российской Федерации, Градостроительным кодексом Российской Федерации, основании распоряжения заместителя Главы муниципального образования «Город Архангельск» от 16 января 2018 года № 84р «О признании дома № 16, корп.1 по ул.Вологодской в г.Архангельске аварийным и подлежащим сносу», постановления Главы городского округа «Город Архангельск» от 19 сентября 2023 года № 1506 «О принятии решения о комплексном развитии территории жилой застройки городского округа «Город Архангельск» в отношении двух несмежных территорий, в границах которых предусматривается осуществление деятельности по комплексному развитию территории, с заключением одного договора о комплексном развитии таких территорий», договора о комплексном развитии территории жилой застройки городского округа «Город Архангельск» в отношении двух несмежных территорий от 25 сентября 2024 года № 16/7о, ходатайства об изъятии земельных участков для государственных или муниципальных нужд общества с ограниченной ответственностью «Специализированный застройщик «Притяжение» от 27 января 2025 года:

1. Изъять для муниципальных нужд земельный участок площадью 520 кв. м (кадастровый номер 29:22:040730:12), расположенный в Октябрьском территориальном округе г. Архангельска по ул. Вологодской, д. 16, корп. 1.

2. Изъять для муниципальных нужд жилые помещения, расположенные в Октябрьском территориальном округе г. Архангельска по ул. Вологодской, д. 16, корп. 1:

19/50 доли в праве общей долевой собственности на комнату в квартире № 2 (кадастровый номер 29:22:040730:445) общей площадью 28 кв. м;

275/451 доли в праве общей долевой собственности на квартиру № 3 (кадастровый номер 29:22:040730:139) общей площадью 66,4 кв. м;

3/13 доли в праве общей долевой собственности на квартиру № 8 (кадастровый номер 29:22:040730:138) общей площадью 67 кв. м;

5/13 доли в праве общей долевой собственности на квартиру № 8 (кадастровый номер 29:22:040730:138) общей площадью 67 кв. м.

3. Признать утратившим силу распоряжение Администрации муниципального образования «Город Архангельск» от 28 августа 2020 года № 2966р «Об изъятии земельного участка и жилых помещений».

4. Опубликовать распоряжение в газете «Архангельск – Город воинской славы» и на официальном информационном интернет-портале городского округа «Город Архангельск».

Глава городского округа
«Город Архангельск» **Д.А. Морев**

АДМИНИСТРАЦИЯ ГОРОДСКОГО ОКРУГА
«ГОРОД АРХАНГЕЛЬСК»

РАСПОРЯЖЕНИЕ

от 29 мая 2025 г. № 2513р

Об изъятии земельного участка и жилых помещений,
о признании утратившим силу распоряжения Администрации
городского округа «Город Архангельск»
от 30 мая 2023 года № 3027р

В соответствии с Земельным кодексом Российской Федерации, Жилищным кодексом Российской Федерации, Градостроительным кодексом Российской Федерации, на основании распоряжения заместителя Главы муниципального образования «Город Архангельск» от 4 августа 2020 года № 2623р «О признании дома № 94, корп. 1 по ул. Выучейского в г. Архангельске аварийным и подлежащим сносу», постановления Главы городского округа «Город Архангельск» от 6 апреля 2023 года № 572 «О принятии решения о комплексном развитии территории жилой застройки городского округа «Город Архангельск» в отношении двух несмежных территорий, в границах которых предусматривается осуществление деятельности по комплексному развитию территории, с заключением одного договора о комплексном развитии таких территорий, договора о комплексном развитии территории жилой застройки городского округа «Город Архангельск» в отношении двух несмежных территорий от 11 сентября 2023 года № 16/4л, ходатайства об изъятии земельных участков для государственных или муниципальных нужд общества с ограниченной ответственностью «Специализированный застройщик «Стройкомплекс» от 4 апреля 2025 года:

1. Изъять для муниципальных нужд земельный участок площадью 1 452 кв. м (кадастровый номер 29:22:050107:1396), расположенный в Ломоносовском территориальном округе г. Архангельска по ул. Выучейского, д. 94, корп. 1.

2. Изъять для муниципальных нужд жилые помещения, расположенные в Ломоносовском территориальном округе г. Архангельска по ул. Выучейского, д. 94, корп. 1:

квартиру № 1 (кадастровый номер 29:22:050107:348) общей площадью 26,2 кв. м;

1/2 доли в праве общей долевой собственности на квартиру № 2 (кадастровый номер 29:22:050107:351) общей площадью 36,5 кв. м;

1/2 доли в праве общей долевой собственности на квартиру № 2 (кадастровый номер 29:22:050107:351) общей площадью 36,5 кв. м;

1/10 доли в праве общей долевой собственности на квартиру № 3 (кадастровый номер 29:22:050107:350) общей площадью 38,4 кв. м;

1/10 доли в праве общей долевой собственности на квартиру № 3 (кадастровый номер 29:22:050107:350) общей площадью 38,4 кв. м;

1/5 доли в праве общей долевой собственности на квартиру № 3 (кадастровый номер 29:22:050107:350) общей площадью 38,4 кв. м;

1/5 доли в праве общей долевой собственности на квартиру № 3 (кадастровый номер 29:22:050107:350) общей площадью 38,4 кв. м;

1/5 доли в праве общей долевой собственности на квартиру № 3 (кадастровый номер 29:22:050107:350) общей площадью 38,4 кв. м;

1/5 доли в праве общей долевой собственности на квартиру № 3 (кадастровый номер 29:22:050107:350) общей площадью 38,4 кв. м;

квартиру № 4 (кадастровый номер 29:22:050107:346) общей площадью 25,7 кв. м;

квартиру № 5 (кадастровый номер 29:22:050107:919) общей площадью 26,4 кв. м;

1/5 доли в праве общей долевой собственности на квартиру № 6 (кадастровый номер 29:22:050107:918) общей площадью 36,8 кв. м;

2/5 доли в праве общей долевой собственности на квартиру № 6 (кадастровый номер 29:22:050107:918) общей площадью 36,8 кв. м;

2/5 доли в праве общей долевой собственности на квартиру № 6 (кадастровый номер 29:22:050107:918) общей площадью 36,8 кв. м;

квартиру № 7 (кадастровый номер 29:22:050107:920) общей площадью 38,5 кв. м;

квартиру № 8 (кадастровый номер 29:22:050107:1045) общей площадью 25,9 кв. м;

1/3 доли в праве общей долевой собственности на квартиру № 10 (кадастровый номер 29:22:050107:347) общей площадью 28,1 кв. м;

1/3 доли в праве общей долевой собственности на квартиру № 10 (кадастровый номер 29:22:050107:347) общей площадью 28,1 кв. м;

1/3 доли в праве общей долевой собственности на квартиру № 10 (кадастровый номер 29:22:050107:347) общей площадью 28,1 кв. м;

1/3 доли в праве общей долевой собственности на квартиру № 12 (кадастровый номер 29:22:050107:349) общей площадью 25,8 кв. м;

1/3 доли в праве общей долевой собственности на квартиру № 12 (кадастровый номер 29:22:050107:349) общей площадью 25,8 кв. м;

1/3 доли в праве общей долевой собственности на квартиру № 12 (кадастровый номер 29:22:050107:349) общей площадью 25,8 кв. м;

квартиру № 13 (кадастровый номер 29:22:050107:911) общей площадью 37,9 кв. м;

квартиру № 14 (кадастровый номер 29:22:050107:335) общей площадью 28,4 кв. м;

квартиру № 15 (кадастровый номер 29:22:050107:1081) общей площадью 36,8 кв. м;

квартиру № 16 (кадастровый номер 29:22:050107:917) общей площадью 26,5 кв. м.

3. Признать утратившим силу распоряжение Администрации городского округа «Город Архангельск» от 30 мая 2023 года № 3027р «Об изъятии земельного участка и жилых помещений».

4. Опубликовать распоряжение в газете «Архангельск – Город воинской славы» и на официальном информационном интернет-портале городского округа «Город Архангельск».

Исполняющий обязанности
Главы городского округа
«Город Архангельск» **Д.В. Шапошников**

ГЛАВА ГОРОДСКОГО ОКРУГА
«ГОРОД АРХАНГЕЛЬСК»

РАСПОРЯЖЕНИЕ

от 2 июня 2025 г. № 2568р

Об отклонении проекта внесения изменений в проект планировки
района «Соломбала» муниципального образования «Город Архангельск»
и проекта межевания территории в границах части элемента
планировочной структуры: ул. Маяковского, ул. Советская, ул. Терехина,
ул. Смолокурова площадью 2,7053 га и направлении его на доработку

В соответствии с Градостроительным кодексом Российской Федерации, Федеральным законом от 6 октября 2003 года № 131-ФЗ «Об общих принципах организации местного самоуправления в Российской Федерации», Уставом городского округа «Город Архангельск», учитывая результаты общественных обсуждений:

1. Отклонить проект внесения изменений в проект планировки района «Соломбала» муниципального образования «Город Архангельск» и проект межевания территории в границах части элемента планировочной структуры: ул. Маяковского, ул. Советская, ул. Терехина, ул. Смолокурова площадью 2,7053 га и направить его на доработку.

2. Опубликовать распоряжение в газете «Архангельск – Город воинской славы» и на официальном информационном интернет-портале городского округа «Город Архангельск».

Исполняющий обязанности
Главы городского округа
«Город Архангельск» **Д.В. Шапошников**

ГЛАВА ГОРОДСКОГО ОКРУГА
«ГОРОД АРХАНГЕЛЬСК»

РАСПОРЯЖЕНИЕ

от 3 июня 2025 г. № 2583р

О подготовке проекта межевания территории
городского округа «Город Архангельск» в границах части
элемента планировочной структуры: просп. Московский,
ул. Павла Усова, просп. Ленинградский, ул. Смольный Буян
площадью 26,6325 га, об отмене распоряжение Главы городского
округа «Город Архангельск» от 7 августа 2024 года № 4091р

В соответствии с Градостроительным кодексом Российской Федерации:

1. Принять решение о подготовке проекта межевания территории городского округа «Город Архангельск» в границах части элемента планировочной структуры: просп. Московский, ул. Павла Усова, просп. Ленинградский, ул. Смольный Буян площадью 26,6325 га.

2. Подготовить проект межевания территории городского округа «Город Архангельск» в границах части элемента планировочной структуры: просп. Московский, ул. Павла Усова, просп. Ленинградский, ул. Смольный Буян площадью 26,6325 га.

3. Утвердить прилагаемое задание на подготовку проекта межевания территории городского округа «Город Архангельск» в границах части элемента планировочной структуры: просп. Московский, ул. Павла Усова, просп. Ленинградский, ул. Смольный Буян площадью 26,6325 га.

4. Определить, что физические или юридические лица вправе представлять свои предложения о порядке, сроках подготовки и содержании проекта межевания территории городского округа «Город Архангельск» в границах части элемента планировочной структуры: просп. Московский, ул. Павла Усова, просп. Ленинградский, ул. Смольный Буян площадью 26,6325 га в департамент градостроительства Администрации городского округа «Город Архангельск» со дня опубликования настоящего распоряжения до момента назначения общественных обсуждений.

5. Отменить распоряжение Главы городского округа «Город Архангельск» от 7 августа 2024 года № 4091р «О подготовке проекта межевания территории городского округа «Город Архангельск» в границах части элемента планировочной структуры: просп. Московский, ул. Павла Усова, просп. Ленинградский, ул. Смольный Буян площадью 26,6263 га».

6. Опубликовать распоряжение в газете «Архангельск – Город воинской славы» и на официальном информационном интернет-портале городского округа «Город Архангельск».

7. Срок действия распоряжения – 12 месяцев с момента его опубликования в газете «Архангельск – Город воинской славы» и на официальном информационном интернет-портале городского округа «Город Архангельск».

Исполняющий обязанности
Главы городского округа
«Город Архангельск» **Д.В. Шапошников**

УТВЕРЖДЕНО
распоряжением Главы
городского округа
«Город Архангельск»
от 3 июня 2025 г. № 2583р

ЗАДАНИЕ
на подготовку проекта межевания территории
городского округа «Город Архангельск» в границах части элемента
планировочной структуры: просп. Московский, ул. Павла Усова,
просп. Ленинградский, ул. Смольный Буян площадью 26,6325 га

1. Вид документа (документации)

Проект межевания территории городского округа «Город Архангельск» в границах части элемента планировочной структуры: просп. Московский, ул. Павла Усова, просп. Ленинградский, ул. Смольный Буян площадью 26,6325 га (далее – проект межевания территории).

2. Технический заказчик

Администрация городского округа «Город Архангельск».

3. Разработчик документации

Разработчик определяется техническим заказчиком в соответствии с действующим законодательством Российской Федерации.

4. Основание для разработки документации

Распоряжение Главы городского округа «Город Архангельск» от 3 июня 2025 года № 2583р «О подготовке проекта межевания территории городского округа «Город Архангельск» в границах части элемента планировочной структуры: просп. Московский, ул. Павла Усова, просп. Ленинградский, ул. Смольный Буян площадью 26,6325 га».

5. Объект градостроительного планирования или застройки территории, его основные характеристики

Часть элемента планировочной структуры: просп. Московский, ул. Павла Усова, просп. Ленинградский, ул. Смольный Буян площадью 26,6325 га расположена в Ломоносовском территориальном округе города Архангельска и представлен в приложении к настоящему заданию.

Территория в границах разработки проекта межевания территории составляет 26,6325 га.

Функциональные зоны согласно генеральному плану муниципального образования «Город Архангельск», утвержденному постановлением министерства строительства и архитектуры Архангельской области от 2 апреля 2020 года № 37-п (с изменениями), в границах которых разрабатывается проект межевания:

зона застройки многоэтажными жилыми домами;

зона специализированной общественной застройки;

зона транспортной инфраструктуры.

Территориальные зоны согласно правилам землепользования и застройки городского округа «Город Архангельск», утвержденным постановлением министерства строительства и архитектуры Архангельской области от 29 сентября 2020 года № 68-п (с изменениями), в границах которых разрабатывается проект межевания территории:

зона застройки многоэтажными жилыми домами (кодовое обозначение – Ж4);

зона застройки многоэтажными жилыми домами территорий, в границах которых предусматривается осуществление комплексного развития территории (кодовое обозначение – КРТ-2);

зона специализированной общественной застройки (кодовое обозначение – О2).

Категория земель – земли населенных пунктов.

Рельеф – спокойный.

Территория в границах разработки проекта межевания территории находится в границах следующих зон с особыми условиями использования территорий:

второй пояс зон санитарной охраны источников водоснабжения;

третий пояс зон санитарной охраны источников водоснабжения;

третья, четвертая, пятая, шестая подзоны приаэродромной территории аэродрома Архангельск (Талаги);

зона подтопления, реестровый номер Единого государственного реестра недвижимости (далее – ЕГРН): 29:00-6.279;

охранный зоны инженерных коммуникаций;

зона регулирования застройки и хозяйственной деятельности 3 типа (ЗРЗ-3).

Дополнительные требования для зон с особыми условиями использования территорий изложены в пункте 13 настоящего задания.

6. Основные требования к составу, содержанию и форме представляемых материалов проекта межевания территории, последовательность и сроки выполнения работы

При подготовке проекта межевания территории определение местоположения границ, образуемых и (или) изменяемых земельных участков осуществляется в соответствии с градостроительными регламентами и нормами отвода земельных участков для конкретных видов деятельности, иными требованиями к образуемым и (или) изменяемым земельным участкам, установленными федеральными законами и законами субъектов Российской Федерации, техническими регламентами, сводами правил.

В случае если разработка проекта межевания территории осуществляется применительно к территории, в границах которой предусматривается образование земельных участков на основании утвержденной схемы расположения земельного участка или земельных участков на кадастровом плане территории, срок действия которой не истек, местоположение границ земельных участков в таком проекте межевания территории должно соответствовать местоположению границ земельных участков, образование которых предусмотрено данной схемой.

Утверждению подлежит основная часть проекта межевания территории, которая включает:

1) текстовую часть, включающую в себя:

а) перечень и сведения о площади образуемых земельных участков, в том числе возможные способы их образования;

б) перечень и сведения о площади образуемых земельных участков, которые будут отнесены к территориям общего пользования или имуществу общего пользования, в том числе в отношении которых предполагаются резервирование и (или) изъятие для государственных или муниципальных нужд;

в) вид разрешенного использования образуемых земельных участков в соответствии с проектом планировки территории в случаях, предусмотренных Градостроительным кодексом Российской Федерации;

г) целевое назначение лесов, вид (виды) разрешенного использования лесного участка, количественные и качественные характеристики лесного участка, сведения о нахождении лесного участка в границах особо защитных участков лесов (в случае, если подготовка проекта межевания территории осуществляется в целях определения местоположения границ образуемых и (или) изменяемых лесных участков);

д) сведения о границах территории, в отношении которой утвержден проект межевания, содержащие перечень координат характерных точек этих границ в системе координат, используемой для ведения ЕГРН. Координаты характерных точек границ территории, в отношении которой утвержден проект межевания, определяются в соответствии с требованиями к точности определения координат характерных точек границ, установленных в соответствии с Градостроительным кодексом Российской Федерации для территориальных зон;

2) чертежи межевания территории, на которых отображаются:

а) границы планируемых (в случае, если подготовка проекта межевания территории осуществляется в составе проекта планировки территории) и существующих элементов планировочной структуры;

б) красные линии, утвержденные в составе проекта планировки территории, или красные линии, утверждаемые, изменяемые проектом межевания территории в соответствии с пунктом 2 части 2 статьи 43 Градостроительного кодекса Российской Федерации;

в) линии отступа от красных линий в целях определения мест допустимого размещения зданий, строений, сооружений;

г) границы образуемых и (или) изменяемых земельных участков, условные номера образуемых земельных участков, в том числе в отношении которых предполагаются их резервирование и (или) изъятие для государственных или муниципальных нужд;

д) границы публичных сервитутов.

Материалы по обоснованию проекта межевания территории должны включать в себя чертежи, на которых отображаются:

1) границы существующих земельных участков;

2) границы зон с особыми условиями использования территорий;

3) местоположение существующих объектов капитального строительства;

4) границы особо охраняемых природных территорий;

5) границы территорий объектов культурного наследия;

6) границы лесничеств, лесопарков, участковых лесничеств, лесных кварталов, лесотаксационных выделов или частей лесотаксационных выделов.

Проект межевания территории предоставляется техническим заказчиком в адрес департамента градостроительства Администрации городского округа «Город Архангельск» на бумажном носителе и в электронном виде в следующем объеме:

1) на бумажном носителе в одном экземпляре;

2) на электронном носителе (на компакт-диске) в одном экземпляре каждый нижеуказанный вид.

Электронная версия проекта межевания территории должна содержать:

1) графическую часть, выполненную с использованием программного расширения «AutoCad» (*.dwg / .dxf) в системе координат, используемой для ведения ЕГРН (один экземпляр на компакт-диске);

2) графическую часть, выполненную в формате *.pdf (один экземпляр на компакт-диске);

3) текстовую часть, выполненную с использованием текстового редактора «Word» (*.doc / .docx) (один экземпляр на компакт-диске).

Требования к текстовой части:

применяется шрифт Times New Roman № 14 или 13;

текст документа печатается через 1 – 1,5 межстрочных интервала;

абзацный отступ в тексте документа составляет 1,25 см;

интервал между буквами в словах – обычный;

интервал между словами – один пробел;

наименования разделов и подразделов центрируются по ширине текста;

текст документа выравнивается по ширине листа (по границам левого и правого полей документа);

длина самой длинной строки реквизита при угловом расположении реквизитов – не более 7,5 см;

длина самой длинной строки реквизита при продольном расположении реквизитов – не более 12 см.

Текстовая часть проекта межевания территории на бумажном носителе должна быть представлена в виде пояснительной записки (сброшюрованной книги).

Диски должны быть защищены от записи, иметь этикетку с указанием изготовителя, даты изготовления, названия комплекта. В корневом каталоге должен находиться текстовый файл содержания.

7. Основные требования к градостроительным решениям

При разработке проекта межевания территории учесть основные положения:

генерального плана муниципального образования «Город Архангельск», утвержденного постановлением министерства строительства и архитектуры Архангельской области от 2 апреля 2020 года № 37-п (с изменениями);

правил землепользования и застройки, утвержденных постановлением министерства строительства и архитектуры Архангельской области от 29 сентября 2020 года № 68-п (с изменениями);

проекта планировки района Майская горка муниципального образования «Город Архангельск», утвержденного распоряжением мэра города Архангельска 20.02.2015 года № 425р (с изменениями);

проекта внесения изменений в проект планировки района «Майская горка» муниципального образования «Город Архангельск» в границах части элемента планировочной структуры: просп. Московский, ул. Павла Усова, просп. Ленинградский, ул. Смольный Буян площадью 26,6263 га, утвержденного постановлением Главы городского округа «Город Архангельск» от 24 апреля 2025 года № 665.

Проектом межевания территории необходимо предусмотреть:

образование земельных участков в соответствии с проектом внесения изменений в проект планировки района «Майская горка» муниципального образования «Город Архангельск» в границах части элемента планировочной структуры: просп. Московский, ул. Павла Усова, просп. Ленинградский, ул. Смольный Буян площадью 26,6263 га, утвержденным постановлением Главы городского округа «Город Архангельск» от 24 апреля 2025 года № 665;

образование земельного участка под объект образования с видом разрешенного использования: «Образование и просвещение (3.5)» в соответствии с проектом внесения изменений в проект планировки района «Майская горка» муниципального образования «Город Архангельск» в границах части элемента планировочной структуры: просп. Московский, ул. Павла Усова, просп. Ленинградский, ул. Смольный Буян площадью 26,6263 га, утвержденным постановлением Главы городского округа «Город Архангельск» от 24 апреля 2025 года № 665;

образование земельного участка под детское дошкольное учреждение с видом разрешенного использования: «Образование и просвещение (3.5)» в соответствии с проектом внесения изменений в проект планировки района «Майская горка» муниципального образования «Город Архангельск» в границах части элемента планировочной структуры: просп. Московский, ул. Павла Усова, просп. Ленинградский, ул. Смольный Буян площадью 26,6263 га, утвержденным постановлением Главы городского округа «Город Архангельск» от 24 апреля 2025 года № 665;

образование земельных участков общего пользования, занятых проездами, объектами коммунального обслуживания, пожарными водоемами, скверами;

образование земельных участков на свободных от застройки территориях в соответствии с градостроительными регламентами правил землепользования и застройки городского округа «Город Архангельск», утвержденных постановлением министерства строительства и архитектуры Архангельской области от 29 сентября 2020 года № 68-п (с изменениями), и с учетом существующей застройки;

уточнение местоположения границ земельных участков.

Подготовка проекта межевания территории осуществляется для определения местоположения границ образуемых и изменяемых земельных участков с соблюдением минимальных отступов от границ земельного участка в целях определения допустимого размещения зданий, строений, сооружений, а также предельных параметров разрешенного строительства объектов капитального строительства территориальных зон, установленных градостроительными регламентами правил землепользования и застройки городского округа «Город Архангельск», утвержденных постановлением министерства строительства и архитектуры Архангельской области от 29 сентября 2020 года № 68-п (с изменениями).

8. Состав, исполнители, сроки и порядок предоставления исходной информации для подготовки проекта межевания территории

Необходимые исходные данные запрашиваются разработчиком самостоятельно, в том числе:

а) сведения из ЕГРН о зонах с особыми условиями использования территорий в виде выписки из ЕГРН о зоне с особыми условиями использования;

б) сведения из ЕГРН о кадастровом плане территории, в пределах которого планируется размещение объекта капитального строительства;

в) сведения из ЕГРН о правообладателях объектов недвижимости, расположенных в пределах территории, в отношении которой разрабатывается проект планировки территории;

г) сведения о характеристиках объектов недвижимости, расположенных в пределах территории, в отношении которой подготавливается проект межевания;

д) иные исходные данные, необходимые для выполнения работы, включая получение цифровых топографических материалов, документов об использовании земельных участков, на которые действие градостроительных регламентов не распространяется или для которых градостроительные регламенты не устанавливаются.

9. Перечень органов государственной власти Российской Федерации, Архангельской области, иных субъектов Российской Федерации, органов местного самоуправления муниципального образования Архангельской области, согласовывающих проект межевания территории

Проект межевания территории должен быть согласован разработчиком с:

департаментом муниципального имущества Администрации городского округа «Город Архангельск»;

департаментом транспорта, строительства и городской инфраструктуры Администрации городского округа «Город Архангельск»;

администрацией Ломоносовского территориального округа Администрации городского округа «Город Архангельск».

По итогам полученных согласований представить проект межевания территории в департамент градостроительства Администрации городского округа «Город Архангельск» для принятия решения об утверждении.

Утверждение проекта межевания территории осуществляется в соответствии с Градостроительным кодексом Российской Федерации.

10. Требования к проекту межевания территории

Проект межевания территории выполнить в соответствии с требованиями законодательства, установленными государственными стандартами, техническими регламентами в сфере строительства и градостроительства, заданием.

Нормативно-правовая и методическая база для выполнения работ:

Градостроительный кодекс Российской Федерации;

Земельный кодекс Российской Федерации;

Жилищный кодекс Российской Федерации;

Водный кодекс Российской Федерации;

Градостроительный кодекс Архангельской области;

Федеральный закон от 29 июля 2017 года № 217-ФЗ «О ведении гражданами садоводства и огородничества для собственных нужд и о внесении изменений в отдельные законодательные акты Российской Федерации»;

Федеральный закон от 30 марта 1999 года № 52-ФЗ «О санитарно-эпидемиологическом благополучии населения»;

Федеральный закон от 10 января 2002 года № 7-ФЗ «Об охране окружающей среды»;

Федеральный закон от 14 марта 1995 года № 33-ФЗ «Об особо охраняемых природных территориях»;

Федеральный закон от 25 июня 2002 года № 73-ФЗ «Об объектах культурного наследия (памятниках истории и культуры) народов Российской Федерации»;

Федеральный закон от 24 июня 1998 года № 89-ФЗ «Об отходах производства и потребления»;

Федеральный закон от 21 декабря 1994 года № 68-ФЗ «О защите населения и территорий от чрезвычайных ситуаций природного и техногенного характера»;

приказ Росреестра от 10 ноября 2020 года № П/0412 «Об утверждении классификатора видов разрешенного использования земельных участков»;

приказ Министерства строительства и жилищно-коммунального хозяйства РФ от 25 апреля 2017 года № 739/пр «Об утверждении требований к цифровым топографическим картам и цифровым топографическим планам, используемым при подготовке графической части документации по планировке территории»;

постановление Правительства Российской Федерации от 31 марта 2017 года № 402 «Об утверждении Правил выполнения инженерных изысканий, необходимых для подготовки документации по планировке территории»;

РДС 30-201-98. Инструкция о порядке проектирования и установления красных линий в городах и других поселениях Российской Федерации;

СП 42.13330.2016. Свод правил. Градостроительство. Планировка и застройка городских и сельских поселений. Актуализированная редакция СНиП 2.07.01-89*;

СП 476.1325800.2020. Свод правил. Территории городских и сельских поселений. Правила планировки, застройки и благоустройства жилых микрорайонов;

СП 82.13330.2016. Свод правил. Благоустройство территорий. Актуализированная редакция СНиП III-10-75;

СП 396.1325800.2018. Улицы и дороги населенных пунктов. Правила градостроительного проектирования;

генеральный план муниципального образования «Город Архангельск», утвержденный постановлением министерства строительства и архитектуры Архангельской области от 2 апреля 2020 года № 37-п (с изменениями);

правила землепользования и застройки городского округа «Город Архангельск», утвержденные постановлением министерства строительства и архитектуры Архангельской области от 29 сентября 2020 года № 68-п (с изменениями);

проект планировки района Майская горка муниципального образования «Город Архангельск», утвержденный распоряжением мэра города Архангельска 20.02.2015 года № 425р (с изменениями);

проект внесения изменений в проект планировки района «Майская горка» муниципального образования «Город Архангельск» в границах части элемента планировочной структуры: просп. Московский, ул. Павла Усова, просп. Ленинградский, ул. Смольный Буян площадью 26,6263 га, утвержденный постановлением Главы городского округа «Город Архангельск» от 24 апреля 2025 года № 665.

местные нормативы градостроительного проектирования городского округа «Город Архангельск», утвержденные решением Архангельской городской Думы от 20 сентября 2017 года № 567 (с изменениями);

региональные нормативы градостроительного проектирования Архангельской области, утвержденные постановлением Правительства Архангельской области от 19 апреля 2016 года № 123-пп (с изменениями);

иные законы и нормативные правовые акты Российской Федерации, Архангельской области, городского округа «Город Архангельск».

11. Состав и порядок проведения предпроектных научно-исследовательских работ и инженерных изысканий

Проект межевания территории выполнить на топографическом плане в масштабе 1:500 или 1:1000.

Инженерные изыскания выполнить в соответствии с постановлением Правительства Российской Федерации от 31 марта 2017 года № 402 «Об утверждении Правил выполнения инженерных изысканий, необходимых для подготовки документации по планировке территории».

12. Порядок проведения согласования проекта межевания территории

Порядок согласования проекта межевания территории:

1) предварительное рассмотрение основных проектных решений проекта межевания территории департаментом градостроительства Администрации городского округа «Город Архангельск»;

2) доработка проекта межевания территории, устранение замечаний (недостатков);

3) проведение общественных обсуждений по рассмотрению проекта межевания территории в порядке, установленном в соответствии со статьей 5.1 Градостроительного кодекса Российской Федерации, Федеральным законом от 6 октября 2003 года № 131-ФЗ «Об общих принципах организации местного самоуправления в Российской Федерации», Уставом городского округа «Город Архангельск», Положением об организации и проведении общественных обсуждений по вопросам градостроительной деятельности на территории муниципального образования «Город Архангельск», утвержденным решением Архангельской городской Думы от 20 июня 2018 года № 688;

4) доработка проекта межевания территории по результатам общественных обсуждений;

5) утверждение проекта межевания территории Администрацией городского округа «Город Архангельск».

Утверждение проекта межевания территории осуществляется в соответствии с Градостроительным кодексом Российской Федерации.

13. Дополнительные требования для зон с особыми условиями использования территорий

Проект межевания территории подготовить в соответствии с требованиями законодательства, в том числе природоохранного, на чертежах материалов по обоснованию проекта межевания территории должны быть обозначены зоны с особыми условиями использования территории.

14. Иные требования и условия

Разработанный с использованием компьютерных технологий проект межевания территории должен отвечать требованиям государственных стандартов и требованиям по формированию информационной системы обеспечения градостроительной деятельности.

Приложение: Схема границ проектирования

ПРИЛОЖЕНИЕ
к заданию на подготовку проекта
межевания территории городского округа
«Город Архангельск» в границах части
элемента планировочной структуры:
просп. Московский, ул. Павла Усова,
просп. Ленинградский, ул. Смольный Буян
площадью 26,6325 га

СХЕМА
границ проектирования

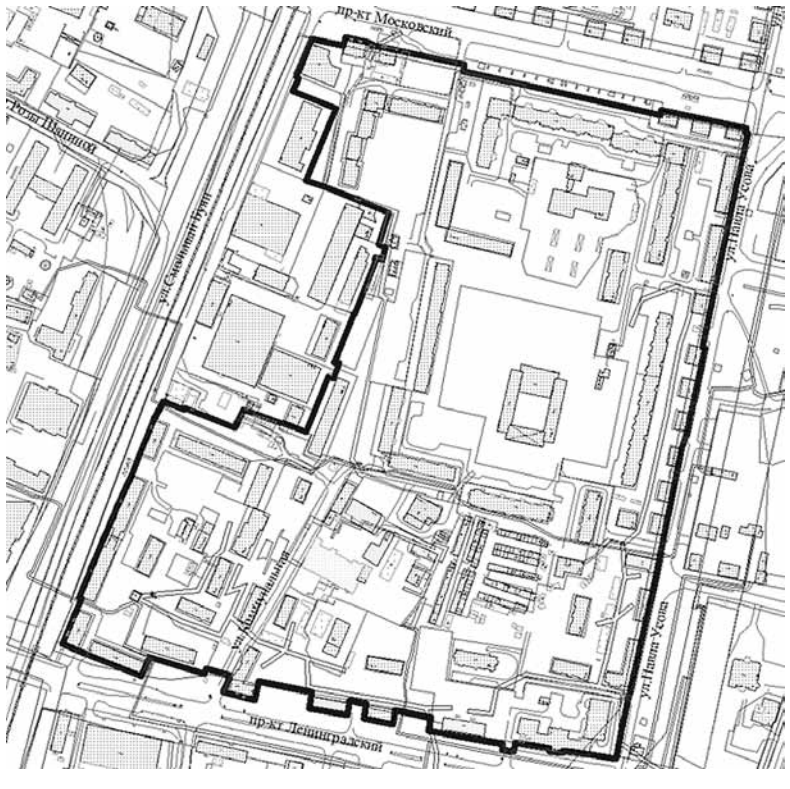

Заключение о результатах общественных обсуждений проекта решения Главы городского округа «Город Архангельск» о предоставлении разрешения на условно разрешенный вид использования земельного участка, расположенного в территориальном округе Майская горка г. Архангельска по улице Донской, об утверждении схемы расположения земельного участка

от «29» мая 2025 г.

Общественные обсуждения по проекту решения Главы городского округа «Город Архангельск» о предоставлении разрешения на условно разрешенный вид использования земельного участка площадью 141 кв. м в кадастровом квартале 29:22:060406, расположенного в территориальном округе Майская горка г. Архангельска по улице Донской:

«Ведение огородничества: Осуществление отдыха и (или) выращивания гражданами для собственных нужд сельскохозяйственных культур; размещение хозяйственных построек, не являющихся объектами недвижимости, предназначенных для хранения инвентаря и урожая сельскохозяйственных культур» (код (числовое обозначение) вида разрешенного использования земельного участка по классификатору видов разрешенного использования земельных участков, утвержденному приказом Росреестра от 10 ноября 2020 года № П/0412 «Об утверждении классификатора видов разрешенного использования земельных участков», - 13.1),

проводились в период с «23» мая 2025 года по «28» мая 2025 года

Организатор общественных обсуждений: Комиссия по землепользованию и застройке городского округа «Город Архангельск».

В общественных обсуждениях приняло участие: 0 участников.

На основании протокола общественных обсуждений по проекту решения Главы городского округа «Город Архангельск» о предоставлении разрешения на условно разрешенный вид использования земельного участка, расположенного в территориальном округе Майская горка г. Архангельска по улице Донской, об утверждении схемы расположения земельного участка от 10 апреля 2025 года комиссией по землепользованию и застройке городского округа «Город Архангельск» подготовлены следующие рекомендации в отношении внесенных предложений и замечаний по указанному проекту:

1) от участников общественных обсуждений, постоянно проживающих на территории, в пределах которой проводятся общественные обсуждения, прошедших в соответствии с частью 12 статьи 5.1 Градостроительного кодекса Российской Федерации, идентификацию:

№ п/п	Инициатор	Содержание предложения (замечания)	Рекомендации организатора
1.	нет	замечаний и предложений не поступило	нет

2) от иных участников общественных обсуждений, являющихся правообладателями соответствующих земельных участков и (или) расположенных на них объектов капитального строительства и (или) помещений, являющихся частью указанных объектов капитального строительства, прошедших в соответствии с частью 12 статьи 5.1 Градостроительного кодекса Российской Федерации, идентификацию:

№ п/п	Инициатор	Содержание предложения (замечания)	Рекомендации организатора
1.	нет	замечаний и предложений не поступило	нет

Выводы по результатам общественных обсуждений:

рекомендовать предоставить разрешение на условно разрешенный вид использования земельного участка площадью 141 кв. м в кадастровом квартале 29:22:060406, расположенного в территориальном округе Майская горка г. Архангельска по улице Донской:

«Ведение огородничества: Осуществление отдыха и (или) выращивания гражданами для собственных нужд сельскохозяйственных культур; размещение хозяйственных построек, не являющихся объектами недвижимости, предназначенных для хранения инвентаря и урожая сельскохозяйственных культур» (код (числовое обозначение) вида разрешенного использования земельного участка по классификатору видов разрешенного использования земельных участков, утвержденному приказом Росреестра от 10 ноября 2020 года № П/0412 «Об утверждении классификатора видов разрешенного использования земельных участков», - 13.1).

Председательствующий
комиссии по землепользованию и застройке
городского округа «Город Архангельск» **Ю.Л. Сенина**

Заключение о результатах общественных обсуждений проекта решения Главы городского округа «Город Архангельск» о предоставлении разрешения на отклонение от предельных параметров разрешенного строительства объекта капитального строительства (индивидуальный жилой дом) на земельном участке, расположенном в территориальном округе Варавино – Фактория г. Архангельска по ул. Октябрьской

от «29» мая 2025 г.

Общественные обсуждения по проекту решения Главы городского округа «Город Архангельск» о предоставлении разрешения на отклонение от предельных параметров разрешенного строительства объекта капитального строительства (индивидуальный жилой дом) на земельном участке площадью 1 332 кв. м с кадастровым номером 29:22:071601:135, расположенном в территориальном округе Варавино-Фактория г. Архангельска по ул. Октябрьской:

установление минимального отступа зданий, строений, сооружений от красной линии до 1,5 метров,

проводились в период с «23» мая 2025 года по «28» мая 2025 года

Организатор общественных обсуждений: Комиссия по землепользованию и застройке городского округа «Город Архангельск».

В общественных обсуждениях приняло участие: 0 участников.

На основании протокола общественных обсуждений по проекту решения Главы городского округа «Город Архангельск» о предоставлении разрешения на отклонение от предельных параметров разрешенного строительства объекта капитального строительства (индивидуальный жилой дом) на земельном участке, расположенном в территориальном округе Варавино – Фактория г. Архангельска по ул. Октябрьской от 29 мая 2025 года комиссией по землепользованию и застройке городского округа «Город Архангельск» подготовлены следующие рекомендации в отношении внесенных предложений и замечаний по указанному проекту:

1) от участников общественных обсуждений, постоянно проживающих на территории, в пределах которой проводятся общественные обсуждения, прошедших в соответствии с частью 12 статьи 5.1 Градостроительного кодекса Российской Федерации, идентификацию:

№ п/п	Инициатор	Содержание предложения (замечания)	Рекомендации организатора
1.	нет	замечаний и предложений не поступило	нет

2) от иных участников общественных обсуждений, являющихся правообладателями соответствующих земельных участков и (или) расположенных на них объектов капитального строительства и (или) помещений, являющихся частью указанных объектов капитального строительства, прошедших в соответствии с частью 12 статьи 5.1 Градостроительного кодекса Российской Федерации, идентификацию:

№ п/п	Инициатор	Содержание предложения (замечания)	Рекомендации организатора
1.	нет	замечаний и предложений не поступило	нет

Выводы по результатам общественных обсуждений:

рекомендовать предоставить разрешение на отклонение от предельных параметров разрешенного строительства объекта капитального строительства (индивидуальный жилой дом) на земельном участке площадью 1 332 кв. м с кадастровым номером 29:22:071601:135, расположенном в территориальном округе Варавино-Фактория г. Архангельска по ул. Октябрьской:

установление минимального отступа зданий, строений, сооружений от красной линии до 1,5 метров.

Председательствующий
комиссии по землепользованию и застройке
городского округа «Город Архангельск» **Ю.Л. Сенина**

Заключение о результатах общественных обсуждений проекта решения Главы городского округа «Город Архангельск» о предоставлении разрешения на условно разрешенный вид использования земельных участков, расположенных в г. Архангельске, об утверждении схем расположения земельных участков

от «29» мая 2025 г.

Общественные обсуждения по проекту решения Главы городского округа «Город Архангельск» о предоставлении разрешения на условно разрешенный вид использования

земельного участка в кадастровом квартале 29:22:080203 площадью 1 778 кв. м, расположенного в Исакогорском территориальном округе г. Архангельска по улице Дрейера, 53, корпус 1,

земельного участка в кадастровом квартале 29:22:023006 площадью 904 кв. м, расположенного в Соломбальском территориальном округе г. Архангельска по улице Валявкина, 45

«малоэтажная многоквартирная жилая застройка: Размещение малоэтажных многоквартирных домов (многоквартирные дома высотой до 4 этажей, включая мансардный); обустройство спортивных и детских площадок, площадок для отдыха; размещение объектов обслуживания жилой застройки во встроенных, пристроенных и встроенно-пристроенных помещениях малоэтажного многоквартирного дома, если общая площадь таких помещений в малоэтажном многоквартирном доме не составляет более 15% общей площади помещений дома.» (код (числовое обозначение) вида разрешенного использования земельного участка по классификатору видов разрешенного использования земельных участков, утвержденному приказом Росреестра от 10 ноября 2020 года № П/0412 «Об утверждении классификатора видов разрешенного использования земельных участков», - 2.1.1.),

проводились в период с «23» мая 2025 года по «28» мая 2025 года

Организатор общественных обсуждений: Комиссия по землепользованию и застройке городского округа «Город Архангельск».

В общественных обсуждениях приняло участие: 0 участников.

На основании протокола общественных обсуждений по проекту решения Главы городского округа «Город Архангельск» о предоставлении разрешения на условно разрешенный вид использования земельных участков, расположенных в г. Архангельске, об утверждении схем расположения земельных участков от 29 мая 2025 года комиссией по землепользованию и застройке городского округа «Город Архангельск» подготовлены следующие рекомендации в отношении внесенных предложений и замечаний по указанному проекту:

1) от участников общественных обсуждений, постоянно проживающих на территории, в пределах которой проводятся общественные обсуждения, прошедших в соответствии с частью 12 статьи 5.1 Градостроительного кодекса Российской Федерации, идентификацию:

№ п/п	Инициатор	Содержание предложения (замечания)	Рекомендации организатора
1.	нет	замечаний и предложений не поступило	нет

2) от иных участников общественных обсуждений, являющихся правообладателями соответствующих земельных участков и (или) расположенных на них объектов капитального строительства и (или) помещений, являющихся частью указанных объектов капитального строительства, прошедших в соответствии с частью 12 статьи 5.1 Градостроительного кодекса Российской Федерации, идентификацию:

№ п/п	Инициатор	Содержание предложения (замечания)	Рекомендации организатора
1.	нет	замечаний и предложений не поступило	нет

Выводы по результатам общественных обсуждений:

рекомендовать предоставить разрешение на условно разрешенный вид использования

земельного участка в кадастровом квартале 29:22:080203 площадью 1 778 кв. м, расположенного в Исакогорском территориальном округе г. Архангельска по улице Дрейера, 53, корпус 1,

земельного участка в кадастровом квартале 29:22:023006 площадью 904 кв. м, расположенного в Соломбальском территориальном округе г. Архангельска по улице Валявкина, 45

«малоэтажная многоквартирная жилая застройка: Размещение малоэтажных многоквартирных домов (многоквартирные дома высотой до 4 этажей, включая мансардный); обустройство спортивных и детских площадок, площадок для отдыха; размещение объектов обслуживания жилой застройки во встроенных, пристроенных

и встроенно-пристроенных помещениях малоэтажного многоквартирного дома, если общая площадь таких помещений в малоэтажном многоквартирном доме не составляет более 15% общей площади помещений дома.» (код (числовое обозначение) вида разрешенного использования земельного участка по классификатору видов разрешенного использования земельных участков, утвержденному приказом Росреестра от 10 ноября 2020 года № П/0412 «Об утверждении классификатора видов разрешенного использования земельных участков», - 2.1.1.).

Председательствующий
комиссии по землепользованию и застройке
городского округа «Город Архангельск» **Ю.Л. Сенина**

Заключение о результатах общественных обсуждений проекта решения Главы городского округа «Город Архангельск» о предоставлении разрешения на условно разрешенный вид использования земельного участка, расположенного в Северном территориальном округе г. Архангельска по улице Партизанской

от «29» мая 2025 г.

Общественные обсуждения по проекту решения Главы городского округа «Город Архангельск» о предоставлении разрешения на условно разрешенный вид использования земельного участка площадью 6 806 кв. м с кадастровым номером 29:22:031003:4, расположенного в Северном территориальном округе г. Архангельска по улице Партизанской:

«Малоэтажная многоквартирная жилая застройка: Размещение малоэтажных многоквартирных домов (многоквартирные дома высотой до 4 этажей, включая мансардный); обустройство спортивных и детских площадок, площадок для отдыха; размещение объектов обслуживания жилой застройки во встроенных, пристроенных и встроенно-пристроенных помещениях малоэтажного многоквартирного дома, если общая площадь таких помещений в малоэтажном многоквартирном доме не составляет более 15% общей площади помещений дома.» (код (числовое обозначение) вида разрешенного использования земельного участка по классификатору видов разрешенного использования земельных участков, утвержденному приказом Росреестра от 10 ноября 2020 года № П/0412 «Об утверждении классификатора видов разрешенного использования земельных участков», - 2.1.1),

проводились в период с «23» мая 2025 года по «28» мая 2025 года

Организатор общественных обсуждений: Комиссия по землепользованию и застройке городского округа «Город Архангельск».

В общественных обсуждениях приняло участие: 0 участников.

На основании протокола общественных обсуждений по проекту решения Главы городского округа «Город Архангельск» о предоставлении разрешения на условно разрешенный вид использования земельного участка, расположенного в Северном территориальном округе г. Архангельска по улице Партизанской от 29 мая 2025 года комиссией по землепользованию и застройке городского округа «Город Архангельск» подготовлены следующие рекомендации в отношении внесенных предложений и замечаний по указанному проекту:

1) от участников общественных обсуждений, постоянно проживающих на территории, в пределах которой проводятся общественные обсуждения, прошедших в соответствии с частью 12 статьи 5.1 Градостроительного кодекса Российской Федерации, идентификацию:

№ п/п	Инициатор	Содержание предложения (замечания)	Рекомендации организатора
1.	нет	замечаний и предложений не поступило	нет

2) от иных участников общественных обсуждений, являющихся правообладателями соответствующих земельных участков и (или) расположенных на них объектов капитального строительства и (или) помещений, являющихся частью указанных объектов капитального строительства, прошедших в соответствии с частью 12 статьи 5.1 Градостроительного кодекса Российской Федерации, идентификацию:

№ п/п	Инициатор	Содержание предложения (замечания)	Рекомендации организатора
1.	нет	замечаний и предложений не поступило	нет

Выводы по результатам общественных обсуждений:

рекомендовать отказать в предоставлении разрешения на условно разрешенный вид использования земельного участка площадью 6 806 кв. м с кадастровым номером 29:22:031003:4, расположенного в Северном территориальном округе г. Архангельска по улице Партизанской:

«Малоэтажная многоквартирная жилая застройка: Размещение малоэтажных многоквартирных домов (многоквартирные дома высотой до 4 этажей, включая мансардный); обустройство спортивных и детских площадок, площадок для отдыха; размещение объектов обслуживания жилой застройки во встроенных, пристроенных и встроенно-пристроенных помещениях малоэтажного многоквартирного дома, если общая площадь таких помещений в малоэтажном многоквартирном доме не составляет более 15% общей площади помещений дома.» (код (числовое обозначение) вида разрешенного использования земельного участка по классификатору видов разрешенного использования земельных участков, утвержденному приказом Росреестра от 10 ноября 2020 года № П/0412 «Об утверждении классификатора видов разрешенного использования земельных участков», - 2.1.1).

Основание отказа: В связи с несоответствием проекту планировки Северного района муниципального образования «Город Архангельск», утвержденному распоряжением мэра города Архангельска от 27 февраля 2015 года. № 516р (с изменениями).

Председательствующий
комиссии по землепользованию и застройке
городского округа «Город Архангельск» **Ю.Л. Сенина**

Заключение о результатах общественных обсуждений проекта решения Главы городского округа «Город Архангельск» о предоставлении разрешения на условно разрешенный вид использования земельного участка, расположенного в Ломоносовском территориальном округе г. Архангельска по проспекту Дзержинского

от «29» мая 2025 г.

Общественные обсуждения по проекту решения Главы городского округа «Город Архангельск» о предоставлении разрешения на условно разрешенный вид использования земельного участка площадью 500 кв. м с кадастровым номером 29:22:040211:2282, расположенного в Ломоносовском территориальном округе г. Архангельска по проспекту Дзержинского:

«Объекты дорожного сервиса: Размещение зданий и сооружений дорожного сервиса. Содержание данного вида разрешенного использования включает в себя содержание видов разрешенного использования с кодами 4.9.1.1 - 4.9.1.4.» (код (числовое обозначение) вида разрешенного использования земельного участка по классификатору видов разрешенного использования земельных участков, утвержденному приказом Росреестра от 10 ноября 2020 года № П/0412 «Об утверждении классификатора видов разрешенного использования земельных участков», - 4.9.1).,

проводились в период с «23» мая 2025 года по «28» мая 2025 года

Организатор общественных обсуждений: Комиссия по землепользованию и застройке городского округа «Город Архангельск».

В общественных обсуждениях приняло участие: 0 участников.

На основании протокола общественных обсуждений по проекту решения Главы городского округа «Город Архангельск» о предоставлении разрешения на условно разрешенный вид использования земельного участка, расположенного в Ломоносовском территориальном округе г. Архангельска по проспекту Дзержинского

от 29 мая 2025 года комиссией по землепользованию и застройке городского округа «Город Архангельск» подготовлены следующие рекомендации в отношении внесенных предложений и замечаний по указанному проекту:

1) от участников общественных обсуждений, постоянно проживающих на территории, в пределах которой проводятся общественные обсуждения, прошедших в соответствии с частью 12 статьи 5.1 Градостроительного кодекса Российской Федерации, идентификацию:

№ п/п	Инициатор	Содержание предложения (замечания)	Рекомендации организатора
1.	нет	замечаний и предложений не поступило	нет

2) от иных участников общественных обсуждений, являющихся правообладателями соответствующих земельных участков и (или) расположенных на них объектов капитального строительства и (или) помещений, являющихся частью указанных объектов капитального строительства, прошедших в соответствии с частью 12 статьи 5.1 Градостроительного кодекса Российской Федерации, идентификацию:

№ п/п	Инициатор	Содержание предложения (замечания)	Рекомендации организатора
1.	нет	замечаний и предложений не поступило	нет

Выводы по результатам общественных обсуждений:

рекомендовать предоставить разрешение на условно разрешенный вид использования земельного участка площадью 500 кв. м с кадастровым номером 29:22:040211:2282, расположенного в Ломоносовском территориальном округе г. Архангельска по проспекту Дзержинского:

«Объекты дорожного сервиса: Размещение зданий и сооружений дорожного сервиса. Содержание данного вида разрешенного использования включает в себя содержание видов разрешенного использования с кодами 4.9.1.1 - 4.9.1.4.» (код (числовое обозначение) вида разрешенного использования земельного участка по классификатору видов разрешенного использования земельных участков, утвержденному приказом Росреестра от 10 ноября 2020 года № П/0412 «Об утверждении классификатора видов разрешенного использования земельных участков», - 4.9.1).

Председательствующий
комиссии по землепользованию и застройке
городского округа «Город Архангельск» **Ю.Л. Сенина**

Заключение о результатах общественных обсуждений
проекта решения Главы городского округа «Город Архангельск»
о предоставлении разрешения на условно разрешенный вид использования
земельного участка, расположенного в Маймаксанском территориальном округе г. Архангельска
по улице Дальней, об утверждении схемы расположения земельного участка

от «29» мая 2025 г.

Общественные обсуждения по проекту решения Главы городского округа «Город Архангельск» о предоставлении разрешения на условно разрешенный вид использования земельного участка площадью 188 кв. м в кадастровом квартале 29:22:012005, расположенного в Маймаксанском территориальном округе г. Архангельска по улице Дальней:

«Ведение огородничества: Осуществление отдыха и (или) выращивания гражданами для собственных нужд сельскохозяйственных культур; размещение хозяйственных построек, не являющихся объектами недвижимости, предназначенных для хранения инвентаря и урожая сельскохозяйственных культур» (код (числовое обозначение) вида разрешенного использования земельного участка по классификатору видов разрешенного использования земельных участков, утвержденному приказом Росреестра от 10 ноября 2020 года № П/0412 «Об утверждении классификатора видов разрешенного использования земельных участков», - 13.1),

проводились в период с «23» мая 2025 года по «28» мая 2025 года

Организатор общественных обсуждений: Комиссия по землепользованию и застройке городского округа «Город Архангельск».

В общественных обсуждениях приняло участие: 0 участников.

На основании протокола общественных обсуждений по проекту решения Главы городского округа «Город Архангельск» о предоставлении разрешения на условно разрешенный вид использования земельного участка, расположенного в Маймаксанском территориальном округе г. Архангельска по улице Дальней, об утверждении схемы расположения земельного участка от 29 мая 2025 года комиссией по землепользованию и застройке городского округа «Город Архангельск» подготовлены следующие рекомендации в отношении внесенных предложений и замечаний по указанному проекту:

1) от участников общественных обсуждений, постоянно проживающих на территории, в пределах которой проводятся общественные обсуждения, прошедших в соответствии с частью 12 статьи 5.1 Градостроительного кодекса Российской Федерации, идентификацию:

№ п/п	Инициатор	Содержание предложения (замечания)	Рекомендации организатора
1.	нет	замечаний и предложений не поступило	нет

2) от иных участников общественных обсуждений, являющихся правообладателями соответствующих земельных участков и (или) расположенных на них объектов капитального строительства и (или) помещений, являющихся частью указанных объектов капитального строительства, прошедших в соответствии с частью 12 статьи 5.1 Градостроительного кодекса Российской Федерации, идентификацию:

№ п/п	Инициатор	Содержание предложения (замечания)	Рекомендации организатора
1.	нет	замечаний и предложений не поступило	нет

Выводы по результатам общественных обсуждений:

рекомендовать предоставить разрешение на условно разрешенный вид использования земельного участка площадью 188 кв. м в кадастровом квартале 29:22:012005, расположенного в Маймаксанском территориальном округе г. Архангельска по улице Дальней:

«Ведение огородничества: Осуществление отдыха и (или) выращивания гражданами для собственных нужд сельскохозяйственных культур; размещение хозяйственных построек, не являющихся объектами недвижимости, предназначенных для хранения инвентаря и урожая сельскохозяйственных культур» (код (числовое обозначение) вида разрешенного использования земельного участка по классификатору видов разрешенного использования земельных участков, утвержденному приказом Росреестра от 10 ноября 2020 года № П/0412 «Об утверждении классификатора видов разрешенного использования земельных участков», - 13.1).

Председательствующий
комиссии по землепользованию и застройке
городского округа «Город Архангельск» **Ю.Л. Сенина**

Заключение о результатах общественных обсуждений
проекта решения Главы городского округа «Город Архангельск»
о предоставлении разрешения на условно разрешенный вид использования земельного участка,
расположенного в Маймаксанском территориальном округе г. Архангельска по улице Дальней

от «29» мая 2025 г.

Общественные обсуждения по проекту решения Главы городского округа «Город Архангельск» о предоставлении разрешения на условно разрешенный вид использования земельного участка площадью 252 кв. м с кадастровым номером 29:22:012008:20, расположенного в Маймаксанском территориальном округе г. Архангельска по улице Дальней:

«Ведение огородничества: Осуществление отдыха и (или) выращивания гражданами для собственных нужд сельскохозяйственных культур; размещение хозяйственных построек, не являющихся объектами недвижимости, предназначенных для хранения инвентаря и урожая сельскохозяйственных культур» (код (числовое обозначение) вида разрешенного использования земельного участка по классификатору видов разрешенного использования земельных участков, утвержденному приказом Росреестра от 10 ноября 2020 года № П/0412 «Об утверждении классификатора видов разрешенного использования земельных участков», - 13.1),

проводились в период с «23» мая 2025 года по «28» мая 2025 года

Организатор общественных обсуждений: Комиссия по землепользованию и застройке городского округа «Город Архангельск».

В общественных обсуждениях приняло участие: 0 участников.

На основании протокола общественных обсуждений по проекту решения Главы городского округа «Город Архангельск» о предоставлении разрешения на условно разрешенный вид использования земельного участка, расположенного в Маймаксанском территориальном округе г. Архангельска по улице Дальней от 29 мая 2025 года комиссией по землепользованию и застройке городского округа «Город Архангельск» подготовлены следующие рекомендации в отношении внесенных предложений и замечаний по указанному проекту:

1) от участников общественных обсуждений, постоянно проживающих на территории, в пределах которой проводятся общественные обсуждения, прошедших в соответствии с частью 12 статьи 5.1 Градостроительного кодекса Российской Федерации, идентификацию:

№ п/п	Инициатор	Содержание предложения (замечания)	Рекомендации организатора
1.	нет	замечаний и предложений не поступило	нет

2) от иных участников общественных обсуждений, являющихся правообладателями соответствующих земельных участков и (или) расположенных на них объектов капитального строительства и (или) помещений, являющихся частью указанных объектов капитального строительства, прошедших в соответствии с частью 12 статьи 5.1 Градостроительного кодекса Российской Федерации, идентификацию:

№ п/п	Инициатор	Содержание предложения (замечания)	Рекомендации организатора
1.	нет	замечаний и предложений не поступило	нет

Выводы по результатам общественных обсуждений:

рекомендовать предоставить разрешение на условно разрешенный вид использования земельного участка площадью 252 кв. м с кадастровым номером 29:22:012008:20, расположенного в Маймаксанском территориальном округе г. Архангельска по улице Дальней:

«Ведение огородничества: Осуществление отдыха и (или) выращивания гражданами для собственных нужд сельскохозяйственных культур; размещение хозяйственных построек, не являющихся объектами недвижимости, предназначенных для хранения инвентаря и урожая сельскохозяйственных культур» (код (числовое обозначение) вида разрешенного использования земельного участка по классификатору видов разрешенного использования земельных участков, утвержденному приказом Росреестра от 10 ноября 2020 года № П/0412 «Об утверждении классификатора видов разрешенного использования земельных участков», - 13.1).

Председательствующий
комиссии по землепользованию и застройке
городского округа «Город Архангельск» **Ю.Л. Сенина**

Заключение о результатах общественных обсуждений
проекта решения Главы городского округа «Город Архангельск»
о предоставлении разрешения на отклонение от предельных параметров
разрешенного строительства объекта капитального строительства (индивидуальный жилой дом)
на земельном участке, расположенном в Соломбальском территориальном округе
г. Архангельска по ул. Шилова, об утверждении схемы расположения земельного участка

от «29» мая 2025 г.

Общественные обсуждения по проекту решения Главы городского округа «Город Архангельск» о предоставлении разрешения на отклонение от предельных параметров разрешенного строительства объекта капитального строительства (индивидуальный жилой дом) на земельном участке площадью 353 кв. м в кадастровом квартале 29:22:022551, расположенном в Соломбальском территориальном округе г. Архангельска по ул. Шилова: установление минимальной площади земельного участка 353 кв. м, проводились в период с «23» мая 2025 года по «28» мая 2025 года

Организатор общественных обсуждений: Комиссия по землепользованию и застройке городского округа «Город Архангельск».

В общественных обсуждениях приняло участие: 0 участников.

На основании протокола общественных обсуждений по проекту решения Главы городского округа «Город Архангельск» о предоставлении разрешения на отклонение от предельных параметров разрешенного строительства объекта капитального строительства (индивидуальный жилой дом) на земельном участке, расположенном в Соломбальском территориальном округе г. Архангельска по ул. Шилова, об утверждении схемы расположения земельного участка от 29 мая 2025 года комиссией по землепользованию и застройке городского округа «Город Архангельск» подготовлены следующие рекомендации в отношении внесенных предложений и замечаний по указанному проекту:

1) от участников общественных обсуждений, постоянно проживающих на территории, в пределах которой проводятся общественные обсуждения, прошедших в соответствии с частью 12 статьи 5.1 Градостроительного кодекса Российской Федерации, идентификацию:

№ п/п	Инициатор	Содержание предложения (замечания)	Рекомендации организатора
1.	нет	замечаний и предложений не поступило	нет

2) от иных участников общественных обсуждений, являющихся правообладателями соответствующих земельных участков и (или) расположенных на них объектов капитального строительства и (или) помещений, являющихся частью указанных объектов капитального строительства, прошедших в соответствии с частью 12 статьи 5.1 Градостроительного кодекса Российской Федерации, идентификацию:

№ п/п	Инициатор	Содержание предложения (замечания)	Рекомендации организатора
1.	нет	замечаний и предложений не поступило	нет

Выводы по результатам общественных обсуждений:

рекомендовать предоставить разрешение на отклонение от предельных параметров разрешенного строительства объекта капитального строительства (индивидуальный жилой дом) на земельном участке площадью 353 кв. м в кадастровом квартале 29:22:022551, расположенном в Соломбальском территориальном округе г. Архангельска по ул. Шилова: установление минимальной площади земельного участка 353 кв. м.

Председательствующий
комиссии по землепользованию и застройке
городского округа «Город Архангельск» **Ю.Л. Сенина**

Заключение о результатах общественных обсуждений
проекта решения Главы городского округа «Город Архангельск»
о предоставлении разрешения на условно разрешенный вид использования
земельного участка, расположенного в Соломбальском территориальном округе
г. Архангельска по ул. Адмирала Кузнецова

от «29» мая 2025 г.

Общественные обсуждения по проекту решения Главы городского округа «Город Архангельск» о предоставлении разрешения на условно разрешенный вид использования земельного участка с кадастровым номером 29:22:022510:455 площадью 3 481 кв. м, расположенного в Соломбальском территориальном округе г. Архангельска по улице Адмирала Кузнецова, 28, корп. 1

«малоэтажная многоквартирная жилая застройка: Размещение малоэтажных многоквартирных домов (многоквартирные дома высотой до 4 этажей, включая мансардный); обустройство спортивных и детских площадок, площадок для отдыха; размещение объектов обслуживания жилой застройки во встроенных, пристроенных и встроенно-пристроенных помещениях малоэтажного многоквартирного дома, если общая площадь таких помещений в малоэтажном многоквартирном доме не составляет более 15% общей площади помещений дома.» (код (числовое обозначение) вида разрешенного использования земельного участка по классификатору видов разрешенного использования земельных участков, утвержденному приказом Росреестра от 10 ноября 2020 года № П/0412 «Об утверждении классификатора видов разрешенного использования земельных участков», - 2.1.1.),

проводились в период с «23» мая 2025 года по «28» мая 2025 года

Организатор общественных обсуждений: Комиссия по землепользованию и застройке городского округа «Город Архангельск».

В общественных обсуждениях приняло участие: 0 участников.

На основании протокола общественных обсуждений по проекту решения Главы городского округа «Город Архангельск» о предоставлении разрешения на условно разрешенный вид использования земельного участка, расположенного в Соломбальском территориальном округе г. Архангельска по ул. Адмирала Кузнецова от 29 мая 2025 года комиссией по землепользованию и застройке городского округа «Город Архангельск» подготовлены следующие рекомендации в отношении внесенных предложений и замечаний по указанному проекту:

1) от участников общественных обсуждений, постоянно проживающих на территории, в пределах которой проводятся общественные обсуждения, прошедших в соответствии с частью 12 статьи 5.1 Градостроительного кодекса Российской Федерации, идентификацию:

№ п/п	Инициатор	Содержание предложения (замечания)	Рекомендации организатора
1.	нет	замечаний и предложений не поступило	нет

2) от иных участников общественных обсуждений, являющихся правообладателями соответствующих земельных участков и (или) расположенных на них объектов капитального строительства и (или) помещений, являющихся частью указанных объектов капитального строительства, прошедших в соответствии с частью 12 статьи 5.1 Градостроительного кодекса Российской Федерации, идентификацию:

№ п/п	Инициатор	Содержание предложения (замечания)	Рекомендации организатора
1.	нет	замечаний и предложений не поступило	нет

Выводы по результатам общественных обсуждений:

рекомендовать предоставить разрешение на условно разрешенный вид использования земельного участка с кадастровым номером 29:22:022510:455 площадью 3 481 кв. м, расположенного в Соломбальском территориальном округе г. Архангельска по улице Адмирала Кузнецова, 28, корп. 1

«малоэтажная многоквартирная жилая застройка: Размещение малоэтажных многоквартирных домов (многоквартирные дома высотой до 4 этажей, включая мансардный); обустройство спортивных и детских площадок, площадок для отдыха; размещение объектов обслуживания жилой застройки во встроенных, пристроенных и встроенно-пристроенных помещениях малоэтажного многоквартирного дома, если общая площадь таких помещений в малоэтажном многоквартирном доме не составляет более 15% общей площади помещений дома.» (код (числовое обозначение) вида разрешенного использования земельного участка по классификатору видов разрешенного использования земельных участков, утвержденному приказом Росреестра от 10 ноября 2020 года № П/0412 «Об утверждении классификатора видов разрешенного использования земельных участков», - 2.1.1.).

Председательствующий
комиссии по землепользованию и застройке
городского округа «Город Архангельск» **Ю.Л. Сенина**

Заключение о результатах общественных обсуждений
проекта решения Главы городского округа «Город Архангельск»
о предоставлении разрешения на отклонение от предельных параметров
разрешенного строительства объекта капитального строительства
(индивидуальный жилой дом, гараж) на земельном участке, расположенном
в Ломоносовском территориальном округе г. Архангельска по ул. Учительской

от «29» мая 2025 г.

Общественные обсуждения по проекту решения Главы городского округа «Город Архангельск» о предоставлении разрешения на отклонение от предельных параметров разрешенного строительства объекта капитального строительства (индивидуальный жилой дом, гараж) на земельном участке площадью 626 кв. м с кадастровым номером 29:22:050403:99, расположенном в Ломоносовском территориальном округе г. Архангельска по ул. Учительской:

уменьшение отступа зданий, строений, сооружений от границ земельного участка с северной стороны до 0,2 метров, с восточной стороны до 0,2 метра;

установление максимального процента застройки в границах земельного участка земельного участка 24 процента,

проводились в период с «23» мая 2025 года по «28» мая 2025 года

Организатор общественных обсуждений: Комиссия по землепользованию и застройке городского округа «Город Архангельск».

В общественных обсуждениях приняло участие: 0 участников.

На основании протокола общественных обсуждений по проекту решения Главы городского округа «Город Архангельск» о предоставлении разрешения на отклонение от предельных параметров разрешенного строительства объекта капитального строительства (индивидуальный жилой дом, гараж) на земельном участке, расположенном в Ломоносовском территориальном округе г. Архангельска по ул. Учительской от 29 мая 2025 года комиссией по землепользованию и застройке городского округа «Город Архангельск» подготовлены следующие рекомендации в отношении внесенных предложений и замечаний по указанному проекту:

1) от участников общественных обсуждений, постоянно проживающих на территории, в пределах которой проводятся общественные обсуждения, прошедших в соответствии с частью 12 статьи 5.1 Градостроительного кодекса Российской Федерации, идентификацию:

№ п/п	Инициатор	Содержание предложения (замечания)	Рекомендации организатора
1.	нет	замечаний и предложений не поступило	нет

2) от иных участников общественных обсуждений, являющихся правообладателями соответствующих земельных участков и (или) расположенных на них объектов капитального строительства и (или) помещений, являющихся частью указанных объектов капитального строительства, прошедших в соответствии с частью 12 статьи 5.1 Градостроительного кодекса Российской Федерации, идентификацию:

№ п/п	Инициатор	Содержание предложения (замечания)	Рекомендации организатора
1.	нет	замечаний и предложений не поступило	нет

Выводы по результатам общественных обсуждений:
рекомендовать отказать в предоставлении разрешения на отклонение от предельных параметров разрешенного строительства объекта капитального строительства (индивидуальный жилой дом, гараж) на земельном участке площадью 626 кв. м с кадастровым номером 29:22:050403:99, расположенном в Ломоносовском территориальном округе г. Архангельска по ул. Учительской:
уменьшение отступа зданий, строений, сооружений от границ земельного участка с северной стороны до 0,2 метров, с восточной стороны до 0,2 метра;
установление максимального процента застройки в границах земельного участка земельного участка 24 процента.
Основание отказа: В связи с недостаточностью информации (мотивированного обоснования) для однозначного вывода, подтверждающего соблюдение требований технических регламентов в части противопожарных расстояний.

Председательствующий
комиссии по землепользованию и застройке
городского округа «Город Архангельск» **Ю.Л. Сенина**

Заключение о результатах общественных обсуждений проекта решения Главы городского округа «Город Архангельск» о предоставлении разрешения на условно разрешенный вид использования земельных участков, расположенных в территориальном округе Майская горка г. Архангельска по ул. Ленина

от «29» мая 2025 г.

Общественные обсуждения по проекту решения Главы городского округа «Город Архангельск» о предоставлении разрешения на условно разрешенный вид использования
земельного участка в кадастровом квартале 29:22:060409 площадью 100 кв. м, расположенного в территориальном округе Майская горка г. Архангельска по улице Ленина, согласно утвержденной распоряжением Администрации городского округа «Город Архангельск» от 4 марта 2025 года № 988р схеме расположения земельного участка на кадастровом плане территории в кадастровом квартале 29:22:060409,
земельного участка в кадастровом квартале 29:22:060409 площадью 100 кв. м, расположенного в территориальном округе Майская горка г. Архангельска по улице Ленина, согласно утвержденной распоряжением Администрации городского округа «Город Архангельск» от 4 марта 2025 года № 989р схеме расположения земельного участка на кадастровом плане территории в кадастровом квартале 29:22:060409:
«Коммунальное обслуживание» (код (числовое обозначение) вида разрешенного использования земельного частка по классификатору видов разрешенного использования земельных участков, утвержденному приказом Росреестра от 10 ноября 2020 года № П/0412 «Об утверждении классификатора видов разрешенного использования земельных участков», - 3.1),
проводились в период с «23» мая 2025 года по «28» мая 2025 года
Организатор общественных обсуждений: Комиссия по землепользованию и застройке городского округа «Город Архангельск».
В общественных обсуждениях приняло участие: 0 участников.
На основании протокола общественных обсуждений по проекту решения Главы городского округа «Город Архангельск» о предоставлении разрешения на условно разрешенный вид использования земельного участка, расположенного в территориальном округе Майская горка г. Архангельска по ул. Ленина
от 29 мая 2025 года комиссией по землепользованию и застройке городского округа «Город Архангельск» подготовлены следующие рекомендации в отношении внесенных предложений и замечаний по указанному проекту:
1) от участников общественных обсуждений, постоянно проживающих на территории, в пределах которой проводятся общественные обсуждения, прошедших в соответствии с частью 12 статьи 5.1 Градостроительного кодекса Российской Федерации, идентификацию:

№ п/п	Инициатор	Содержание предложения (замечания)	Рекомендации организатора
1.	нет	замечаний и предложений не поступило	нет

2) от иных участников общественных обсуждений, являющихся правообладателями соответствующих земельных участков и (или) расположенных на них объектов капитального строительства и (или) помещений, являющихся частью указанных объектов капитального строительства, прошедших в соответствии с частью 12 статьи 5.1 Градостроительного кодекса Российской Федерации, идентификацию:

№ п/п	Инициатор	Содержание предложения (замечания)	Рекомендации организатора
1.	нет	замечаний и предложений не поступило	нет

Выводы по результатам общественных обсуждений:
рекомендовать предоставить разрешение на условно разрешенный вид использования
земельного участка в кадастровом квартале 29:22:060409 площадью 100 кв. м, расположенного в территориальном округе Майская горка г. Архангельска по улице Ленина, согласно утвержденной распоряжением Администрации городского округа «Город Архангельск» от 4 марта 2025 года № 988р схеме расположения земельного участка на кадастровом плане территории в кадастровом квартале 29:22:060409,
земельного участка в кадастровом квартале 29:22:060409 площадью 100 кв. м, расположенного в территориальном округе Майская горка г. Архангельска по улице Ленина, согласно утвержденной распоряжением Администрации городского округа «Город Архангельск» от 4 марта 2025 года № 989р схеме расположения земельного участка на кадастровом плане территории в кадастровом квартале 29:22:060409:
«Коммунальное обслуживание» (код (числовое обозначение) вида разрешенного использования земельного участка по классификатору видов разрешенного использования земельных участков, утвержденному приказом Росреестра от 10 ноября 2020 года № П/0412 «Об утверждении классификатора видов разрешенного использования земельных участков», - 3.1).

Председательствующий
комиссии по землепользованию и застройке
городского округа «Город Архангельск» **Ю.Л. Сенина**

Заключение о результатах общественных обсуждений проекта решения Главы городского округа «Город Архангельск» о предоставлении разрешения на условно разрешенный вид использования земельных участков, расположенных в Ломоносовском территориальном округе г. Архангельска по набережной Северной Двины

от «29» мая 2025 г.

Общественные обсуждения по проекту решения Главы городского округа «Город Архангельск» о предоставлении разрешения на условно разрешенный вид использования земельных участков
площадью 2 022 кв. м с кадастровым номером 29:22:050518:22, расположенного в Ломоносовском территориальном округе г. Архангельска наб. Северной Двины,
площадью 914 кв. м с кадастровым номером 29:22:050518:1314, расположенного в Ломоносовском территориальном округе г. Архангельска наб. Северной Двины:
«Автомобильный транспорт» (код (числовое обозначение) вида разрешенного использования земельного участка по классификатору видов разрешенного использования земельных участков, утвержденному приказом Росреестра от 10 ноября 2020 года № П/0412 «Об утверждении классификатора видов разрешенного использования земельных участков», - 7.2).
«Улично-дорожная сеть» (код (числовое обозначение) вида разрешенного использования земельного участка по классификатору видов разрешенного использования земельных участков, утвержденному приказом Росреестра от 10 ноября 2020 года № П/0412 «Об утверждении классификатора видов разрешенного использования земельных участков», - 12.0.1),
проводились в период с «23» мая 2025 года по «28» мая 2025 года
Организатор общественных обсуждений: Комиссия по землепользованию и застройке городского округа «Город Архангельск».
В общественных обсуждениях приняло участие: 0 участников.
На основании протокола общественных обсуждений по проекту решения Главы городского округа «Город Архангельск» о предоставлении разрешения на условно разрешенный вид использования земельных участков, расположенных в Ломоносовском территориальном округе г. Архангельска по набережной Северной Двины от 29 мая 2025 года комиссией по землепользованию и застройке городского округа «Город Архангельск» подготовлены следующие рекомендации в отношении внесенных предложений и замечаний по указанному проекту:
1) от участников общественных обсуждений, постоянно проживающих на территории, в пределах которой проводятся общественные обсуждения, прошедших в соответствии с частью 12 статьи 5.1 Градостроительного кодекса Российской Федерации, идентификацию:

№ п/п	Инициатор	Содержание предложения (замечания)	Рекомендации организатора
1.	нет	замечаний и предложений не поступило	нет

2) от иных участников общественных обсуждений, являющихся правообладателями соответствующих земельных участков и (или) расположенных на них объектов капитального строительства и (или) помещений, являющихся частью указанных объектов капитального строительства, прошедших в соответствии с частью 12 статьи 5.1 Градостроительного кодекса Российской Федерации, идентификацию:

№ п/п	Инициатор	Содержание предложения (замечания)	Рекомендации организатора
1.	нет	замечаний и предложений не поступило	нет

Выводы по результатам общественных обсуждений:
рекомендовать предоставить разрешение на условно разрешенный вид использования земельных участков
площадью 2 022 кв. м с кадастровым номером 29:22:050518:22, расположенного в Ломоносовском территориальном округе г. Архангельска наб. Северной Двины,
площадью 914 кв. м с кадастровым номером 29:22:050518:1314, расположенного в Ломоносовском территориальном округе г. Архангельска наб. Северной Двины:
«Автомобильный транспорт» (код (числовое обозначение) вида разрешенного использования земельного участка по классификатору видов разрешенного использования земельных участков, утвержденному приказом Росреестра от 10 ноября 2020 года № П/0412 «Об утверждении классификатора видов разрешенного использования земельных участков», - 7.2).
«Улично-дорожная сеть» (код (числовое обозначение) вида разрешенного использования земельного участка по классификатору видов разрешенного использования земельных участков, утвержденному приказом Росреестра от 10 ноября 2020 года № П/0412 «Об утверждении классификатора видов разрешенного использования земельных участков», - 12.0.1).

Председательствующий
комиссии по землепользованию и застройке
городского округа «Город Архангельск» **Ю.Л. Сенина**

ГЛАВА ГОРОДСКОГО ОКРУГА
«ГОРОД АРХАНГЕЛЬСК»

РАСПОРЯЖЕНИЕ

от 29 мая 2025 г. № 2514р

Об установлении соответствия вида разрешенного использования земельного участка, расположенного в Соломбальском территориальном округе г. Архангельска по ул. Александра Петрова

В соответствии с частью 13 статьи 34 Федерального закона от 23 июня 2014 года № 171-ФЗ «О внесении изменений в Земельный кодекс Российской Федерации и отдельные законодательные акты Российской Федерации»:

Установить соответствие вида разрешенного использования земельного участка площадью 109 422 кв. м с кадастровым номером 29:22:020901:3, расположенного в Соломбальском территориальном округе г. Архангельска по улице Александра Петрова виду разрешенного использования:
«Производственная деятельность» (код (числовое обозначение) вида разрешенного использования земельного участка по классификатору видов разрешенного использования земельных участков, утвержденному приказом Росреестра от 10 ноября 2020 года № П/0412 «Об утверждении классификатора видов разрешенного использования земельных участков», – 6.0).

Исполняющий обязанности
Главы городского округа
«Город Архангельск» **Д.В. Шапошников**

ГЛАВА ГОРОДСКОГО ОКРУГА
«ГОРОД АРХАНГЕЛЬСК»

РАСПОРЯЖЕНИЕ

от 29 мая 2025 г. № 2524р

Об установлении соответствия вида разрешенного использования земельного участка, расположенного в Соломбальском территориальном округе г. Архангельска по ул. Александра Петрова

В соответствии с частью 13 статьи 34 Федерального закона от 23 июня 2014 года № 171-ФЗ «О внесении изменений в Земельный кодекс Российской Федерации и отдельные законодательные акты Российской Федерации»:

Установить соответствие вида разрешенного использования земельного участка площадью 87 271 кв. м с кадастровым номером 29:22:020902:6, расположенного в Соломбальском территориальном округе г. Архангельска по улице Александра Петрова виду разрешенного использования:
«Производственная деятельность» (код (числовое обозначение) вида разрешенного использования земельного участка по классификатору видов разрешенного использования земельных участков, утвержденному приказом Росреестра от 10 ноября 2020 года № П/0412 «Об утверждении классификатора видов разрешенного использования земельных участков», – 6.0).

Исполняющий обязанности
Главы городского округа
«Город Архангельск» **Д.В. Шапошников**

Оповещение о начале общественных обсуждений

Комиссия по землепользованию и застройке городского округа “Город Архангельск” извещает о начале проведения общественных обсуждений проекта планировки территории городского округа “Город Архангельск” в границах части элемента планировочной структуры: ул. Зеньковича площадью 7,0824 га.
Общественные обсуждения проводятся с 16 июня 2025 года по 25 июня 2025 года.
Документация по проекту планировки территории городского округа «Город Архангельск» в границах части элемента планировочной структуры: ул. Зеньковича площадью 7,0824 га представлена:
1. На официальном информационном интернет-портале городского округа «Город Архангельск»: https://arhcity.ru/?page=3329/0
2. На экспозиции по адресу: официальный информационный интернет- портал Администрация городского округа «Город Архангельск» https://arhcity.ru/?page=3329/0.
Экспозиция проекта открыта с 16 июня 2025 года на официальном сайте и проводится с 14:00 16 июня 2025 года по 16:00 25 июня 2025 года.
Консультации по экспозиции проекта по теме общественных обсуждений проводятся согласно следующему графику:

кабинет	дата	время
каб. 502	17 июня 2025 года	с 13 часов 30 минут до 15 часов 00 минут
каб. 502	24 июня 2025 года	с 13 часов 30 минут до 15 часов 00 минут

В период проведения общественных обсуждений участники общественных обсуждений имеют право вносить предложения и замечания, касающиеся обсуждаемого проекта посредством:
- официального информационного интернет-портала городского округа «Город Архангельск»: адрес электронной почты: architect@arhcity.ru;
- письменно в адрес организатора общественных обсуждений: В.И.Ленина пл., д. 5, г. Архангельск, 163000;
Организатором общественных обсуждений является Комиссия по землепользованию и застройке городского округа “Город Архангельск”.
Контактные данные организатора:
В.И.Ленина пл., д. 5, г. Архангельск, 163000;
тел/факс (8182) 60-74-84;
адрес электронной почты: architect@arhcity.ru.
Форма подачи предложений и (или) замечаний по документации: опубликована на официальном информационном интернет-портале городского округа “Город Архангельск”: https://arhcity.ru/?page=3329/0.

Заключение о результатах общественных обсуждений по проекту планировки территории городского округа «Город Архангельск» в границах части элемента планировочной структуры: ул. Доковская площадью 8,3189 га

от 29 мая 2025 года

Общественные обсуждения по проекту планировки территории городского округа «Город Архангельск» в границах части элемента планировочной структуры: ул. Доковская площадью 8,3189 га проводились в период с 23 мая 2025 года по 28 мая 2025 года.
Организатор общественных обсуждений: Комиссия по землепользованию и застройке городского округа «Город Архангельск».
В общественных обсуждениях приняло участие: 0 человек.
На основании протокола общественных обсуждений по проекту планировки территории городского округа «Город Архангельск» в границах части элемента планировочной структуры: ул. Доковская площадью 8,3189 га от 29 мая 2025 года Комиссией по землепользованию и застройке городского округа «Город Архангельск» подготовлены следующие рекомендации в отношении внесенных предложений и замечаний по указанному проекту:
1) от участников общественных обсуждений, постоянно проживающих на территории, в пределах которой проводятся общественные обсуждения, прошедших в соответствии с частью 12 статьи 5.1 Градостроительного кодекса Российской Федерации, идентификацию:

№ п/п	Инициатор	Содержание предложения (замечания)	Рекомендации организатора
1.	нет	замечаний и предложений не поступило	нет

2) от иных участников общественных обсуждений, являющихся правообладателями соответствующих земельных участков и (или) расположенных на них объектов капитального строительства и (или) помещений, являющихся частью указанных объектов капитального строительства, прошедших в соответствии с частью 12 статьи 5.1 Градостроительного кодекса Российской Федерации, идентификацию:

№ п/п	Инициатор	Содержание предложения (замечания)	Рекомендации организатора
1.	нет	замечаний и предложений не поступило	нет

Выводы по результатам общественных обсуждений:
Рекомендовать одобрить проект планировки территории городского округа «Город Архангельск» в границах части элемента планировочной структуры: ул. Доковская площадью 8,3189 га

Председательствующий комиссии **Ю.Л. Сенина**

Заключение о результатах общественных обсуждений по проекту внесения изменений в проект планировки территории Кузнечихинского промузла муниципального образования «Город Архангельск» в границах части элемента планировочной структуры: пр. Четвертый (Кузнечихинский промузел), пр. Шестой (Кузнечихинский промузел) площадью 16,4018 га

от 29 мая 2025 года

Общественные обсуждения по проекту внесения изменений в проект планировки территории Кузнечихинского промузла муниципального образования «Город Архангельск» в границах части элемента планировочной структуры: пр. Четвертый (Кузнечихинский промузел), пр. Шестой (Кузнечихинский промузел) площадью 16,4018 га проводились в период с 23 мая 2025 года по 28 мая 2025 года.

Организатор общественных обсуждений: Комиссия по землепользованию и застройке городского округа «Город Архангельск».

В общественных обсуждениях приняло участие: 0 человек.

На основании протокола общественных обсуждений по проекту внесения изменений в проект планировки территории Кузнечихинского промузла муниципального образования «Город Архангельск» в границах части элемента планировочной структуры: пр. Четвертый (Кузнечихинский промузел), пр. Шестой (Кузнечихинский промузел) площадью 16,4018 га от 29 мая 2025 года Комиссией по землепользованию и застройке городского округа «Город Архангельск» подготовлены следующие рекомендации в отношении внесенных предложений и замечаний по указанному проекту:

1) от участников общественных обсуждений, постоянно проживающих на территории, в пределах которой проводятся общественные обсуждения, прошедших в соответствии с частью 12 статьи 5.1 Градостроительного кодекса Российской Федерации, идентификацию:

№ п/п	Инициатор	Содержание предложения (замечания)	Рекомендации организатора
1.	нет	замечаний и предложений не поступило	нет

2) от иных участников общественных обсуждений, являющихся правообладателями соответствующих земельных участков и (или) расположенных на них объектов капитального строительства и (или) помещений, являющихся частью указанных объектов капитального строительства, прошедших в соответствии с частью 12 статьи 5.1 Градостроительного кодекса Российской Федерации, идентификацию:

№ п/п	Инициатор	Содержание предложения (замечания)	Рекомендации организатора
1.	нет	замечаний и предложений не поступило	нет

Выводы по результатам общественных обсуждений:

Рекомендовать одобрить проект внесения изменений в проект планировки территории Кузнечихинского промузла муниципального образования «Город Архангельск» в границах части элемента планировочной структуры: пр. Четвертый (Кузнечихинский промузел), пр. Шестой (Кузнечихинский промузел) площадью 16,4018 га.

Председательствующий комиссии **Ю.Л. Сенина**

Заключение о результатах общественных обсуждений по проекту внесения изменений в проект планировки района «Варавино-Фактория» муниципального образования «Город Архангельск» в границах элемента планировочной структуры: просп. Ленинградский и ул. Революции площадью 18,3738 га

от 29 мая 2025 года

Общественные обсуждения по проекту внесения изменений в проект планировки района «Варавино-Фактория» муниципального образования «Город Архангельск» в границах элемента планировочной структуры: просп. Ленинградский и ул. Революции площадью 18,3738 га проводились в период с 23 мая 2025 года по 28 мая 2025 года.

Организатор общественных обсуждений: Комиссия по землепользованию и застройке городского округа «Город Архангельск».

В общественных обсуждениях приняло участие: 0 человек.

На основании протокола общественных обсуждений по проекту внесения изменений в проект планировки района «Варавино-Фактория» муниципального образования «Город Архангельск» в границах элемента планировочной структуры: просп. Ленинградский и ул. Революции площадью 18,3738 га от 29 мая 2025 года Комиссией по землепользованию и застройке городского округа «Город Архангельск» подготовлены следующие рекомендации в отношении внесенных предложений и замечаний по указанному проекту:

1) от участников общественных обсуждений, постоянно проживающих на территории, в пределах которой проводятся общественные обсуждения, прошедших в соответствии с частью 12 статьи 5.1 Градостроительного кодекса Российской Федерации, идентификацию:

№ п/п	Инициатор	Содержание предложения (замечания)	Рекомендации организатора
1.	нет	замечаний и предложений не поступило	нет

2) от иных участников общественных обсуждений, являющихся правообладателями соответствующих земельных участков и (или) расположенных на них объектов капитального строительства и (или) помещений, являющихся частью указанных объектов капитального строительства, прошедших в соответствии с частью 12 статьи 5.1 Градостроительного кодекса Российской Федерации, идентификацию:

№ п/п	Инициатор	Содержание предложения (замечания)	Рекомендации организатора
1.	нет	замечаний и предложений не поступило	нет

Выводы по результатам общественных обсуждений:

Рекомендовать одобрить проект внесения изменений в проект планировки района «Варавино-Фактория» муниципального образования «Город Архангельск» в границах элемента планировочной структуры: просп. Ленинградский и ул. Революции площадью 18,3738 га.

Председательствующий комиссии **Ю.Л. Сенина**

ИЗВЕЩЕНИЕ
о проведении аукциона

Администрация городского округа «Город Архангельск» (организатор торгов) проводит аукцион в электронной форме на право заключения договора о комплексном развитии незастроенной территории городского округа «Город Архангельск» (далее – аукцион).

1. Дата и время начала проведения торгов:

7 июля 2025 года в 10 часов 00 минут (время московское).

2. Наименование, место нахождения, почтовый адрес и адрес электронной почты, номер контактного телефона организатора торгов:

Администрация городского округа «Город Архангельск»; место нахождения/ почтовый адрес: 163000, г. Архангельск, пл. В.И. Ленина, д. 5.

Контактные телефоны: тел. 8(8182)607-290, 8(8182)607-299 (каб. 434);

тел. 8(8182)607-279 (каб. 407).

Адрес электронной почты: dmi@arhcity.ru; pastorinams@arhcity.ru.

3. Извещение о проведении аукциона размещено:

на официальный сайте Российской Федерации в сети «Интернет» для размещения информации о проведении торгов: www.torgi.gov.ru (ГИС Торги);

на официальном информационном интернет-портале городского округа «Город Архангельск» www.arhcity.ru.

Адрес электронной площадки, на которой будут проводиться торги:

Универсальная торговая платформа АО «Сбербанк – АСТ», торговая секция «Приватизация, аренда и продажа прав» (https://utp.sberbank-ast.ru).

Для регистрации в торговой секции «Приватизация, аренда и продажа прав» пользователь должен быть зарегистрирован на универсальной торговой платформе АО «Сбербанк – АСТ» (далее – УТП) в соответствии с регламентом УТП.

4. Дата и время начала приема заявок:

4 июня 2025 года с 9 часов 00 минут (время московское).

Дата и время окончания приема заявок:

2 июля 2025 года до 9 часов 00 минут (время московское).

Заявки на участие в торгах с прилагаемыми к ним документами, поданные с нарушением установленного в извещении о проведении торгов срока, на электронной площадке не регистрируются.

День определения участников аукциона: 3 июля 2025 года.

Организатор торгов вправе отказаться от проведения аукциона не позднее чем за три дня до дня его проведения.

5. Реквизиты решения о комплексном развитии территории:

постановление Главы городского округа «Город Архангельск» от 8 ноября 2024 года № 1841 «О принятии решения о комплексном развитии незастроенной территории городского округа «Город Архангельск» в границах нескольких элементов планировочной структуры по ул. Дорожников».

6. Наименование уполномоченного органа местного самоуправления, принявшего решение о проведении торгов, номер такого решения и дата его принятия:

распоряжение Администрации городского округа «Город Архангельск» от 3 июня 2025 года № 2584р «О проведении аукциона на право заключения договора о комплексном развитии незастроенной территории городского округа «Город Архангельск» в границах нескольких элементов планировочной структуры по ул. Дорожников».

7. Форма проведения торгов: аукцион в электронной форме, закрытый по составу участников и открытый по форме подачи заявок.

В соответствии с частью 6 статьи 69 Градостроительного кодекса Российской Федерации участником торгов может являться юридическое лицо при условии, что такое лицо либо его учредитель (участник), или любое из его дочерних обществ, или его основное общество, или любое из дочерних обществ его основного общества имеет за последние пять лет, предшествующих дате проведения торгов, опыт участия в строительстве объектов капитального строительства в совокупном объеме не менее десяти процентов от объема строительства, предусмотренного решением о комплексном развитии территории, который подтверждается наличием полученных в порядке, установленном Градостроительным кодексом Российской Федерации, разрешений на ввод в эксплуатацию объектов капитального строительства в качестве застройщика, и (или) технического заказчика, и (или) генерального подрядчика в соответствии с договором строительного подряда.

8. Форма заявки на участие в торгах, порядок ее подачи:

Заявка на участие в аукционе подается путем заполнения ее электронной формы, размещенной в открытой для доступа неограниченного круга лиц части электронной площадки, с приложением электронных образов документов, по форме, утвержденной организатором торгов (форма к извещению о проведении аукциона), на бумажном носителе, преобразованная в электронно-цифровую форму путем сканирования с сохранением реквизитов, в том числе подписи заявителя, заверенной печатью (при наличии), с описью представленных документов.

Подача заявки на участие в торгах может осуществляться лично заявителем на Универсальной торговой платформе АО «Сбербанк – АСТ», в торговой секции «Приватизация, аренда и продажа прав» (http://utp.sberbank-ast.ru), в соответствии с регламентом торговой секции «Приватизация, аренда и продажа прав», либо представителем заявителя, зарегистрированным в торговой секции, из Личного кабинета заявителя либо представителя заявителя посредством штатного интерфейса отдельно по каждому лоту в сроки, установленные в извещении.

Один участник торгов имеет право подать только одну заявку на участие в аукционе.

9. Основные сведения о территории, в отношении которой принято решение о ее комплексном развитии:

Лот № 1. Незастроенная территория городского округа «Город Архангельск» в границах нескольких элементов планировочной структуры по ул. Дорожников, общей площадью 15,9069 га.

Начальная цена предмета аукциона (цена права на заключение договора): 1,00 руб. (с учетом НДС).

Сумма задатка – 1,00 руб.

Шаг аукциона – 0,05 руб.

10. Срок и порядок внесения задатка/депозита, реквизиты счета для перечисления задатка/депозита:

Денежные средства в сумме депозита должны быть зачислены на лицевой счет Претендента на УТП до подачи заявки на участие в торгах.

В соответствии с тарифами УТП размер депозита рассчитывается как один процент от начальной цены лота, но не более 6 000 руб. (с учетом НДС).

Внесение участником торгов денежных средств в качестве задатка за участие в торгах осуществляется на банковский счет такого участника торгов, открытый в одном из банков, перечень которых утвержден в соответствии с подпунктом «а» пункта 1 части 5 статьи 44 Федерального закона «О контрактной системе в сфере закупок товаров, работ, услуг для обеспечения государственных и муниципальных нужд» (далее –специальный счет), в соответствии с регламентом оператора электронной площадки.

В целях блокирования и прекращения блокирования денежных средств на специальном счете взаимодействие таких банков с оператором электронной площадки осуществляется на основании соглашения о взаимодействии, предусмотренного частью 7 статьи 44 Федерального закона «О контрактной системе в сфере закупок товаров, работ, услуг для обеспечения государственных и муниципальных нужд».

Задаток считается внесенным с момента блокирования денежных средств в сумме задатка на специальном счете. В момент подачи заявки оператор электронной площадки программными средствами проверяет наличие денежной суммы в размере задатка на лицевом счете участника торгов и осуществляет блокирование необходимой денежной суммы.

Поступивший от участника торгов, отозвавшего свою заявку на участие в торгах, задаток за участие в торгах подлежит возврату в течение пяти календарных дней со дня поступления уведомления об отзыве заявки. В случае отзыва участником торгов своей заявки на участие в торгах позднее дня окончания приема заявок задаток за участие в торгах возвращается в порядке, установленном для заявителей, не допущенных к торгам.

Оператор списывает со счета победителя аукциона либо единственного участника денежные средства в размере депозита, указанного в извещении, после подписания протокола об итогах.

Организатор торгов в течение пяти рабочих дней со дня подписания протокола о результатах торгов обязан возвратить задатки за участие в торгах лицам, участвовавшим в торгах, но не победившим в них.

Денежные средства, внесенные в качестве задатка за участие в аукционе, засчитываются в счет предложенной победителем аукциона цены предмета аукциона.

ПРИЛОЖЕНИЕ
к извещению о проведении аукциона

ДОГОВОР № ____
о комплексном развитии незастроенной территории городского округа «Город Архангельск» в границах нескольких элементов планировочной структуры по ул. Дорожников

г. Архангельск «____» _____ 20___ год

Администрация городского округа «Город Архангельск» в лице заместителя Главы городского округа «Город Архангельск» _____, действующего на основании _____, именуемая в дальнейшем «Администрация», и выступающее с другой стороны: (наименование организации), являющееся *(победителем торгов, единственным участником торгов, участником торгов, сделавшим предпоследнее предложение по цене предмета аукциона, лицом, подавшим единственную заявку)* торгов на право заключить договор о комплексном развитии незастроенной территории городского округа «Город Архангельск» в границах нескольких элементов планировочной структуры по ул. Дорожников в лице_____, действующего (ей) на основании _____, именуемое в дальнейшем Застройщик», при совместном упоминании именуемые «Стороны» на основании:

решения о комплексном развитии незастроенной территории городского округа «Город Архангельск» в границах нескольких элементов планировочной структуры по ул. Дорожников, принятого постановлением Главы городского округа «Город Архангельск» от 8 ноября 2024 года № 1841;

протокола о результатах торгов на право заключить договор о комплексном развитии незастроенной территории городского округа «Город Архангельск» в границах нескольких элементов планировочной структуры по ул. Дорожников от «___»_____20___года № ____ (далее - Договор) заключили настоящий Договор о нижеследующем:

1. Предмет договора

1.1. По настоящему Договору «Застройщик» в целях реализации решения о комплексном развитии незастроенной территории городского округа «Город Архангельск» в границах нескольких элементов планировочной структуры по ул. Дорожников (местоположение и границы указаны в приложении № 1 к настоящему Договору), общей площадью 15,9069 га, принятого постановлением Главы городского округа «Город Архангельск» от 8 ноября 2024 года № 1841 в границах нескольких элементов планировочной структуры по ул. Дорожников (далее – незастроенная территория), обязуется в установленные настоящим Договором сроки своими силами и за свой счет и (или) с привлечением других лиц и (или) средств других лиц в соответствии с действующим законодательством Российской Федерации выполнить предусмотренные настоящим Договором обязательства, а «Администрация» обязуется создать, предусмотренные настоящим Договором, условия для выполнения «Застройщиком» своих обязательств.

Настоящий Договор заключается в отношении всей незастроенной территории, в границах которой предусматривается осуществление деятельности по комплексному развитию территории.

«Застройщик» не вправе передавать свои права и обязанности, предусмотренные настоящим Договором, иному лицу.

1.2. В границах незастроенной территории отсутсвуют объекты капитального строительства, линейные объекты, подлежащие сносу.

На территории имеются сети связи и электроснабжения.

Предложения по обеспечению сохранения существующих инженерных сетей, их реконструкции, а также по строительству новых инженерных сетей определяются проектом планировки территории с учетом планируемой застройки «Застройщиком» по техническим условиям, выданными ресурсоснабжающими организациями.

Информация о возможности подключения (технологического присоединения) объектов капитального строительства к сетям инженерно-технического обеспечения имеется:

к централизованным системам водоснабжения и водоотведения (письмо МУП «Водоочистка» от 9 октября 2024 года № 15-10/3644);

к системе электроснабжения (письмо Архангельский филиал ПАО «Россети Северо-Запад» от 5 сентября 2024 года № МР2/1/69-09/6325);

к системе связи (письмо ПАО «Ростелеком» от 22 августа 2024 года № 01/05/123434/24);

к системе газоснабжения (письмо ООО «Газпром газораспределение Архангельск» от 6 сентября 2024 года № МВ-0767/4266);

к системе наружного освещения (письмо МУП «Горсвет» от 7 октября 2024 года № 1844/02).

«Застройщику» подготовить комплексную схему инженерного обеспечения территории в составе материалов по обоснованию проекта планировки территории (часть 13 статьи 52.1 Градостроительного кодекса Российской Федерации).

Содержание комплексной схемы инженерного обеспечения территории, порядок ее разработки и утверждения, а также порядок и сроки ее согласования с правообладателями сетей инженерно-технического обеспечения установлены постановлением Правительства Российской Федерации от 15 декабря 2021 года № 2303.

После утверждения в установленном порядке проекта планировки территории комплексного развития, комплексной схемы инженерного обеспечения территории комплексного развития «Застройщик» заключает договор о подключении (технологическом присоединении) с правообладателем сети инженерно-технического обеспечения (часть 5 статьи 52.1 Градостроительного кодекса Российской Федерации).

1.3. Перечень объектов капитального строительства, подлежащих строительству, определяется проектом планировки территории с учетом планируемой застройки «Застройщиком».

В границах нескольких элементов планировочной структуры по ул. Дорожников незастроенной территории городского округа «Город Архангельск», подлежащей комплексному развитию, общей площадью 15,9069 га, предусмотреть:

Размещение объекта капитального строительства детского дошкольного учреждения местного значения (детский сад на 125 мест) на площади 0,4750 га из расчета 38 кв. м на место. Реализация строительства детского дошкольного учреждения местного значения (детский сад на 125 мест) осуществляется за счет средств лица, заключившего договор.

Размещение объекта капитального строительства образовательной организации местного значения (школа на 300 мест) на площади 1,6500 га из расчета 55 кв. м на учащегося. Реализация строительства образовательной организации местного значения (школа на 300 мест) осуществляется за счет средств лица, заключившего договор.

Строительство объектов капитального строительства на площади 15,9069 га с учетом обеспеченности территории улично-дорожной сетью, местами хранения автотранспорта, объектами социальной, инженерной, коммерческой инфраструктуры, элементами благоустройства, где общий объем строительства не более 63,63 тыс. кв. м, где не более 45,80 тыс. кв. м - общая площадь жилых помещений; не более 17,83 тыс. кв. м - общая площадь нежилых помещений (в том числе площадь объектов капитального строительства детского дошкольного учреждения местного значения (детский сад на 125 мест) и образовательной организации местного значения (школа на 300 мест).

В целях соблюдения коэффициента плотности застройки (0,4), показатели общей площади жилых помещений, общей площади нежилых помещений могут быть уточнены на этапе подготовки документации по планировке территории, этапе подготовки проектной документации, при этом не превышать указанных значений.

Со дня утверждения документации по планировке территории, в отношении которой принято решение о ее комплексном развитии, ранее утвержденная документация по планировке этой территории признается утратившей силу (часть 10.3 статьи 45 Градостроительного кодекса Российской Федерации).

1.4. Этапы реализации решения о комплексном развитии незастроенной территории городского округа «Город Архангельск» в границах нескольких элементов планировочной структуры по ул. Дорожников, с указанием мероприятий, связанных с архитектурно-строительным проектированием, со строительством, в том числе по предоставлению необходимых для этих целей земельных участков, перечень видов работ по благоустройству территории со сроками их выполнения, определяются «Застройщиком» по согласованию с «Администрацией» в соответствии с утвержденной документацией по планировке территории.

1.5. Понятия, используемые в настоящем Договоре, применяются в тех же значениях, что и в нормативных правовых актах Российской Федерации, Архангельской области и муниципальных правовых актах городского округа «Город Архангельск».

1.6. «Застройщик» имеет право исполнять обязательства, указанные в пунктах с 1 по 5 раздела «Сроки выполнения обязательств с учетом утвержденной документации по планировке территории, этапами реализации решения о комплексном развитии незастроенной территории городского округа «Город Архангельск» в границах нескольких элементов планировочной структуры по ул. Дорожников» приложения № 2 «Обязательства «Застройщика» к настоящему Договору, и предусмотренные подпунктами 3.1.5, 3.1.6, 3.1.7, 3.1.8 Договора о комплексном развитии незастроенной территории в рамках нескольких этапов реализации решения о комплексном развитии незастроенной территории одновременно.

2. Цена права на заключение договора и порядок оплаты

2.1 Цена права на заключение Договора, составляет _____(_____) рублей_____копеек (в том числе НДС).

2.2. Оплата производится в следующем порядке:

2.2.1. Задаток, внесенный «Застройщиком» для обеспечения заявки на участие в аукционе на право заключения Договора в размере _____(_____) рублей ____ копеек (в том числе НДС), засчитывается в счет оплаты цены, указанной в пункте 2.1. настоящего Договора.

2.2.2. «Застройщик» перечисляет денежные средства, указанные в пункте 2.1. Договора в течение 10 (десяти) рабочих дней с момента подписания настоящего Договора по банковским реквизитам, указанным в подпункте 2.2.3 настоящего Договора.

2.2.3. Реквизиты: ИНН_____; КПП_____; ОКТМО _____

Получатель_____

Единый казначейский счет (счет банка получателя): №_____

Казначейский счет (счет получателя): _____

ТОФК (банк получателя):_____

БИК ТОФК (банка получателя): _____

Назначение платежа:_____

3. Права и обязанности сторон

3.1. «Застройщик» обязан:

3.1.1. Принять решение о подготовке документации по планировке территории в соответствии с частью 1 статьи 45 Градостроительного кодекса Российской Федерации.

Разработать документацию по планировке территории в целях реализации решения о комплексном развитии территории в соответствии с таким решением без учета ранее утвержденной в отношении этой территории документации по планировке территории. Подготовка документации по планировке территории осуществляется одновременно с подготовкой изменений в генеральный план городского округа «Город Архангельск», правила землепользования и застройки (при необходимости). Утверждение документации по планировке территории допускается до утверждения этих изменений в генеральный план городского округа «Город Архангельск», правила землепользования и застройки (часть 10.2 статьи 45 Градостроительного кодекса Российской Федерации).

Документацией по планировке незастроенной территории городского округа «Город Архангельск» в границах нескольких элементов планировочной структуры по ул. Дорожников общей площадью 15,9069 га предусмотреть:

Размещение объекта капитального строительства детского дошкольного учреждения местного значения (детский сад на 125 мест) на площади 0,4750 га из расчета 38 кв. м на место. Реализация строительства детского дошкольного учреждения местного значения (детский сад на 125 мест) осуществляется за счет средств лица, заключившего договор.

Размещение объекта капитального строительства образовательной организации местного значения (школа на 300 мест) на площади 1,6500 га из расчета 55 кв. м на учащегося. Реализация строительства образовательной организации местного значения (школа на 300 мест) осуществляется за счет средств лица, заключившего договор.

Строительство объектов капитального строительства на площади 5,9069 га с учетом обеспеченности территории улично-дорожной сетью, местами хранения автотранспорта, объектами социальной, инженерной, коммерческой инфраструктуры, элементами благоустройства, где общий объем строительства не более 63,63 тыс. кв. м, где не более 45,80 тыс. кв. м - общая площадь жилых помещений; не более 17,83 тыс. кв. м - общая площадь нежилых помещений (в том числе площадь объектов капитального строительства детского дошкольного учреждения местного значения (детский сад на 125 мест) и образовательной организации местного значения (школа на 300 мест).

В целях соблюдения коэффициента плотности застройки (0,4), показатели общей площади жилых помещений, общей площади нежилых помещений могут быть уточнены на этапе подготовки документации по планировке территории, этапе подготовки проектной документации, при этом не превышать указанных значений.

Согласно приложению Б «СП 42.13330.2016 Свод правил. Градостроительство. Планировка и застройка городских и сельских поселений. Актуализированная редакция СНиП 2.07.01-89*» коэффициент плотности застройки – отношение суммарной поэтажной площади зданий и сооружений

к площади территории.

Указанный общий объем строительства определён как суммарная поэтажная площадь: сумма площадей всех наземных этажей планируемых к строительству зданий в габаритах наружных стен, включая технический, мансардный, а также цокольный этаж, если верх его перекрытия находится выше средней планировочной отметки земли не менее чем на 2 м, в которую также включается площадь антресолей, галерей, зрительных балконов и других залов, веранд, балконов летних помещений, наружных застекленных галерей,

а также переходов в другие здания, применяемая для расчета плотности застройки функциональных зон, в соответствии с пунктом 3.32б «СП 42.13330.2016 Свод правил. Градостроительство. Планировка и застройка городских и сельских поселений. Актуализированная редакция СНиП 2.07.01-89*».

Помимо размещаемых объектов капитального строительства, на территории предусматривается комплексное благоустройство территории планируемого района:

устройство площадок для игр детей дошкольного и младшего школьного возраста;

устройство спортивных площадок;

устройство площадок для отдыха взрослого населения;

устройство площадки для выгула собак;

элементы улично-дорожной сети, включая элементы озеленения, освещения, благоустройства, тротуаров и парковок.

Реализация строительства объектов жилого назначения, с учетом обеспеченности территории улично-дорожной сетью, местами хранения автотранспорта, объектами социальной, инженерной, коммерческой инфраструктуры, элементами благоустройства осуществляется за счет внебюджетных источников (за счет средств лица, заключившего договор).

Подготовку документации по планировке территории (проект планировки и проект межевания) осуществляет лицо, заключившее договор о комплексном развитии территории, во исполнение пункта 7 части 6 статьи 66 Градостроительного кодекса Российской Федерации.

В основу градостроительного решения заложить основные принципы:

рациональная планировочная организация территории;

создание условий для благоприятной экологической среды жизнедеятельности;

создание законченных ансамблей застройки и системы композиционных акцентов;

создание благоприятных условий проживания граждан, обновление среды жизнедеятельности и территорий общего пользования;

организация транспортных и пешеходных потоков.

Документацию по планировке территории направить на предварительное рассмотрение до утверждения в министерство строительства и архитектуры Архангельской области для сведения.

3.1.2. Представить на утверждение документацию по планировке территории в «Администрацию» в течение 6 месяцев с момента заключения настоящего Договора.

Срок доработки документации по планировке территории «Застройщиком» не может превышать 2 (два) месяца с момента направления в адрес «Застройщика» уведомления о возврате документации по планировке территории на доработку с указанием выявленных замечаний «Администрацией».

3.1.3. В течение 25 (двадцати пяти) рабочих дней со дня опубликования распоряжения Главы городского округа «Город Архангельск» об утверждении документации по планировке территории, определить и направить на согласование в «Администрацию» графики выполнения обязательств по формам, указанным в приложении № 2 к настоящему Договору, а именно:

этапы реализации решения о комплексном развитии незастроенной территории и максимальные сроки строительства объектов капитального строительства с учетом утвержденной документации по планировке территории;

перечень объектов капитального строительства, линейных объектов, подлежащих строительству, реконструкции в соответствии с утвержденной документацией по планировке территории и этапами реализации решения о комплексном развитии незастроенной территории городского округа «Город Архангельск» в границах нескольких элементов планировочной структуры по ул. Дорожников;

перечень выполняемых «Застройщиком» видов работ по благоустройству незастроенной территории городского округа «Город Архангельск» в границах нескольких элементов планировочной структуры по ул. Дорожников, срок их выполнения;

соотношение общей площади жилых и нежилых помещений в объектах капитального строительства, подлежащих строительству в соответствии с настоящим Договором.

3.1.4. Мероприятия, предусмотренные подпунктами 3.1.1, 3.1.2, 3.1.3, выполнить в срок не более одного года с момента заключения настоящего Договора.

3.1.5. Осуществить за свой счет образование земельных участков из земельных участков, находящихся в границах незастроенной территории, в соответствии с утвержденной документацией по планировке территории, а также проведение государственного кадастрового учета таких земельных участков в соответствии с установленными приложением № 2 к настоящему Договору сроками выполнения обязательств.

3.1.6. Осуществить в границах незастроенной территории согласно требованиям законодательства о градостроительной деятельности строительство в соответствии с утвержденной документацией по планировке территории в рамках реализации решения о комплексном развитии незастроенной территории, а также ввод объектов капитального строительства в эксплуатацию в объеме не более 45,80 тыс. кв. м - общая площадь жилых помещений в соответствии со сроками выполнения обязательств, установленными приложением № 2 к настоящему Договору.

Осуществить в границах незастроенной территории согласно требованиям законодательства о градостроительной деятельности строительство детского дошкольного учреждения местного значения – детский сад на 125 мест и образовательной организации местного значения – школа на 300 мест в соответствии с утвержденной документацией по планировке территории в рамках реализации решения о комплексном развитии территории жилой застройки, а также ввод объекта капитального строительства в эксплуатацию в соответствии со сроками выполнения обязательств, установленными Приложением № 2 к настоящему Договору.

Осуществить в границах незастроенной территории согласно требованиям законодательства о градостроительной деятельности работы по благоустройству в соответствии со сроками выполнения обязательств, установленными Приложением № 2 к настоящему Договору.

В целях соблюдения, установленного решением о комплексном развитии незастроенной территории городского округа «Город Архангельск» в границах нескольких элементов планировочной структуры по ул. Дорожников, принятого постановлением Главы городского округа «Город Архангельск» от 8 ноября 2024 года № 1841, коэффициента плотности застройки, показатели общей площади жилых помещений, общей площади нежилых помещений могут быть уточнены на этапе подготовки документации по планировке территории, этапе подготовки проектной документации, при этом не превышать предусмотренных в пункте 3.1.1 настоящего Договора значений.

Согласно приложению Б «СП 42.13330.2016 Свод правил. Градостроительство. Планировка и застройка городских и сельских поселений. Актуализированная редакция СНиП 2.07.01-89*» коэффициент плотности застройки – отношение суммарной поэтажной площади зданий и сооружений к площади территории.

Общий объем строительства, указанный в пункте 3.1.1 настоящего Договора, определён как суммарная поэтажная площадь: сумма площадей всех наземных этажей планируемых к строительству зданий в габаритах наружных стен, включая технический, мансардный, а также цокольный этаж, если верх его перекрытия находится выше средней планировочной отметки земли не менее чем на 2 м, в которую также включается площадь антресолей, галерей, зрительных балконов и других залов, веранд, балконов летних помещений, наружных застекленных галерей, а также переходов в другие здания, применяемая для расчета плотности застройки функциональных зон, в соответствии с пунктом 3.32б «СП 42.13330.2016 Свод правил. Градостроительство. Планировка и застройка городских и сельских поселений. Актуализированная редакция СНиП 2.07.01-89*».

3.1.7. Осуществить за свой счет в соответствии с утвержденной документацией по планировке территории строительство, снос и (или) реконструкцию объектов коммунальной, транспортной инфраструктур, необходимых для реализации решения о комплексном развитии территории жилой застройки, обязанность по осуществлению строительства и (или) реконструкции которых не возложена на третьих лиц в соответствии с требованиями действующего законодательства, заключенными соглашениями (договорами), в соответствии со сроками выполнения обязательств, установленными приложением № 2 к настоящему Договору.

Подготовить соответствующие технические документы, необходимые для внесения изменений в реестровый учет объектов дорожной инфраструктуры, а также в сведения Единого государственного реестра недвижимости, в случае проведения работ по сносу и (или) реконструкции объектов коммунальной, транспортной инфраструктур, принадлежащих на праве собственности городскому округу «Город Архангельск».

3.1.8. В течение 1 (одного) месяца с даты окончания строительства (ввода в эксплуатацию) в полном объеме объектов капитального строительства в соответствии с утвержденной документацией по планировке территории безвозмездно передать в собственность «Администрации» объекты транспортной инфраструктуры, расположенные вне земельных участков, необходимых для эксплуатации построенных объектов капитального строительства и в пределах территории, указанной в пункте 1.1. настоящего Договора.

«Застройщик» должен осуществить государственную регистрацию права собственности в течение 1 (одного) месяца с даты окончания строительства (ввода в эксплуатацию) в полном объеме объектов капитального строительства в соответствии с утвержденной документацией по планировке территории на линейные объекты, расположенные на земельных участках, необходимых для эксплуатации построенных объектов капитального строительства и в пределах территории, указанной в пункте 1.1. настоящего Договора.

3.1.9. Один раз в полугодие предоставлять «Администрации» информацию о выполнении обязательств, предусмотренных настоящим Договором, об осуществлении деятельности, связанной с реализацией настоящего Договора.

Информацию за первое полугодие предоставлять не позднее 15 (пятнадцатого) июля следующего за отчетным периодом, за второе полугодие не позднее 15 (пятнадцатого) января следующего за отчетным периодом.

3.1.10. Оплатить цену права на заключение настоящего Договора, указанную в пункте 2.1 настоящего Договора, в порядке, установленном настоящим Договором.

3.1.11. Срок выполнения обязательств «Застройщика», указанных в подпунктах с 3.1.5 по 3.1.8 настоящего Договора, подлежит уточнению по каждому этапу реализации решения о комплексном развитии территории жилой застройки, но не может превышать сроки с даты начала этапов реализации решения о комплексном развитии территории жилой застройки, определенных в порядке, предусмотренном подпунктом 3.1.3 настоящего Договора.

3.1.12. После завершения каждого обязательства этапа реализации решения о комплексном развитии территории жилой застройки (приложение № 2), «Застройщик» в течение 10 (десяти) рабочих дней письменно уведомляет «Администрацию» о факте завершения указанного обязательства этапа и предствляет отчет об исполнении обязательства этапа по форме, указанной в приложении № 4 к настоящему Договору; документы, подтверждающие исполнение обязательства, и подписанный Акт об исполнении в 2 (двух) экземплярах по форме, указанной в приложении № 3 к настоящему Договору.

Указанный Акт от имени «Администрации» подписывается уполномоченными органами «Администрации».

3.2. «Застройщик» вправе:

3.2.1. Обращаться в «Администрацию» с заявлением о выдаче разрешения на использование земель и земельных участков, градостроительного плана земельного участка, о предоставлении земельных участков без проведения торгов в соответствии с земельным законодательством для строительства в границах территории жилой застройки, о выдаче разрешений на строительство и ввод объектов капитального строительства в эксплуатацию.

3.2.2. Привлекать к исполнению настоящего Договора иное лицо (лиц) с возложением на него обязательств по выполнению определенного вида или отдельных этапов работ либо по финансированию затрат, связанных с исполнением настоящего Договора. За действия (бездействие) привлеченного лица (лиц) «Застройщик» отвечает как за свои собственные действия (бездействие).

3.2.3. В одностороннем порядке отказаться от исполнения настоящего Договора в случае неисполнения или ненадлежащего исполнения «Администрацией» обязательств, предусмотренных подпунктом 3.3.1, 3.3.4 настоящего Договора.

3.3. «Администрация» обязана:

3.3.1. В течение 2 (двух) месяцев, с момента предоставления «Застройщиком», утвердить документацию по планировке территории в соответствии с требованиями Градостроительного кодекса Российской Федерации.

В случае направления документации по планировке территории на доработку, срок, установленный в абзаце первом настоящего пункта, начинает исчисляться с даты регистрации повторно представленной на утверждение документации по планировке территории после доработки.

3.3.2. Согласовать в течение 20 (двадцати) рабочих дней со дня получения от «Застройщика» информацию, указанную в пункте 1.4 и подпункте 3.1.3 настоящего Договора, и представленную по формам согласно приложению № 2 к настоящему Договору, в случае ее соответствия требованиям действующего законодательства, документации по планировке территории.

В случае несоответствия информации, указанной в абзаце первом настоящего пункта, требованиям действующего законодательства, документации по планировке территории, указанная информация подлежит возврату «Застройщику» на доработку с указанием выявленных замечаний (возражений).

3.3.3. Срок доработки выявленных замечаний (возражений) не может превышать 15 (пятнадцати) рабочих дней с даты уведомления «Застройщика» о возврате информации на доработку.

3.3.4. При условии выполнения «Застройщиком» обязательств, предусмотренных подпунктами с 3.1.1 по 3.1.5. настоящего Договора, на основании письменного заявления «Застройщика» в сроки, установленные действующим законодательством:

принять решение о предоставлении «Застройщику» в аренду без проведения торгов в соответствии с земельным законодательством для строительства в границах территории, подлежащей комплексному развитию, земельных участков, которые находятся в муниципальной собственности «Администрации» и государственная собственность на которые не разграничена, и которые не обременены правами третьих лиц;

выдать разрешения на использование земель и земельных участков, градостроительные планы земельных участков и разрешения на строительство в соответствии с требованиями действующего законодательства.

3.4. «Администрация» вправе:

3.4.1. В одностороннем порядке отказаться от исполнения настоящего Договора в случае неисполнения или ненадлежащего исполнения «Застройщиком» обязательств, предусмотренных подпунктами с 3.1.1 по 3.1.8 и подпунктом 3.1.10 настоящего Договора.

3.4.2. В одностороннем порядке досрочно отказаться от договора аренды земельного участка, предоставленного для целей комплексного развития территории, при наступлении обстоятельств, указанных в подпункте 3.4.1 настоящего Договора.

3.4.3. Запрашивать у «Застройщика» информацию и документы, необходимые для осуществления контроля выполнения условий Договора, в том числе сроков исполнения обязательств, указанных в пункте 3.1 раздела 3 настоящего Договора.

4. Ответственность сторон и разрешение споров

4.1. За неисполнение и (или) ненадлежащее исполнение обязательств по настоящему Договору «Стороны» несут ответственность в соответствии с действующим законодательством Российской Федерации и настоящим Договором.

4.2. В случае нарушения «Застройщиком» в отчетном периоде сроков, предусмотренных подпунктами с 3.1.1 по 3.1.11 настоящего Договора, «Застройщик» уплачивает «Администрации» неустойку (пеню) в размере 0,05% от цены права на заключение Договора (цена права на заключение настоящего Договора установлена в размере суммы итоговой цены аукциона на право заключения настоящего Договора), предусмотренной разделом 2 настоящего Договора, за каждый день просрочки исполнения каждого обязательства, начиная со дня, следующего после дня истечения сроков, установленных подпунктами с 3.1.1 по 3.1.10 настоящего Договора, до момента полного исполнения соответствующих обязательств по настоящему Договору или до даты расторжения настоящего Договора в установленном законом порядке, в течение 10 (десяти) рабочих дней с даты получения уведомления об уплате неустойки (пени), а также возмещает причиненные убытки в полном размере сверх штрафа.

В случае осуществления «Застройщиком» строительства на незастроенной территории застройки с нарушением норм градостроительного законодательства, в том числе без выданного в установленном законом порядке разрешения на строительство, «Застройщик» уплачивает «Администрации» штраф в размере 30% от цены права на заключение Договора (цена права на заключение настоящего Договора установлена в размере суммы итоговой цены аукциона на право заключения настоящего Договора), предусмотренной разделом 2 настоящего Договора.

4.3. В случае неисполнения «Администрацией» обязательств, предусмотренных подпунктами с 3.3.1 по 3.3.4 настоящего Договора, «Застройщик» вправе потребовать возмещения ему убытков, причиненных неисполнением или ненадлежащим исполнением указанных обязательств.

4.4. В случае неисполнения или ненадлежащего исполнения «Застройщиком» обязательств, предусмотренных подпунктами с 3.1.1 по 3.1.8 и подпунктом 3.1.10 настоящего Договора, право аренды земельного участка, предоставленного в соответствии с подпунктом 3.3.4 настоящего Договора для целей комплексного развития территории, подлежит досрочному прекращению путем одностороннего отказа «Администрации» от договора аренды такого земельного участка.

4.5. В случае реализации «Застройщиком» права на отказ от исполнения настоящего Договора, право аренды земельного участка, предоставленного для целей комплексного развития территории, подлежит прекращению.

4.6. Споры, возникающие при исполнении настоящего Договора, «Стороны» разрешают путем переговоров.

Срок досудебного урегулирования «Сторонами» спора (рассмотрение претензий, в том числе об уплате неустойки (пени) составляет 20 (двадцать) рабочих дней со дня получения претензии (требования).

4.7. При недостижении согласия споры подлежат рассмотрению в судебном порядке в Арбитражном суде Архангельской области.

5. Срок действия договора. Порядок внесения изменений в договор. Условия расторжения договора

5.1. Настоящий Договор вступает в силу с даты заключения (подписания) и действует до даты исполнения «Сторонами» обязательств, предусмотренных настоящим Договором, но не более 10 (десяти) лет с даты его заключения (подписания).

5.2. Настоящий Договор может быть расторгнут по соглашению «Сторон».

5.3. Настоящий Договор прекращает свое действие по следующим основаниям:

односторонний отказ «Администрации» от исполнения настоящего Договора, в случае неисполнения «Застройщиком» обязательств, предусмотренных подпунктами с 3.1.1 по 3.1.8 и подпунктом 3.1.10 настоящего Договора

односторонний отказ «Застройщика» от исполнения настоящего Договора

в случае неисполнения или ненадлежащего исполнения «Администрацией» обязательств, предусмотренных подпунктами 3.3.1, 3.3.4 настоящего Договора.

5.3.1. «Сторона» – инициатор досрочного расторжения настоящего Договора по условиям, предусмотренным пунктом 5.3 настоящего Договора, направляет другой «Стороне» уведомление об отказе от Договора с указанием причины отказа от Договора.

Договор считается расторгнутым с момента получения другой «Стороной» уведомления об отказе от Договора.

5.3.2. В случае досрочного расторжения Договора расходы, понесенные одной из «Сторон» в рамках исполнения условий Договора, другой «Стороной» не возмещаются.

В случае досрочного расторжения Договора убытки, причиненные одной из «Сторон» в рамках исполнения условий Договора, другой «Стороной» не возмещаются.

5.3.3. Внесение изменений в Договор допускается после внесения соответствующих изменений в решение о комплексном развитии территории посредством заключения «Сторонами» дополнительного соглашения к Договору (часть 17 статьи 68 Градостроительного кодекса Российской Федерации).

Проект дополнительного соглашения к Договору подлежит согласованию с министерством строительства и архитектуры Архангельской области в соответствии с Порядком согласования с министерством строительства и архитектуры Архангельской области проекта решения о комплексном развитии территории жилой застройки, проекта решения о комплексном развитии территории нежилой застройки, подготовленных главой местной администрации муниципального образования Архангельской области, утвержденным постановлением Правительства Архангельской области от 30 июня 2021 года № 326-пп (с измененениями).

5.3.4 Изменения Договора вступают в силу с момента подписания «Сторонами» дополнительного соглашения к Договору, предусматривающего эти изменения.

6. Обстоятельства непреодолимой силы

6.1. Если иное не предусмотрено действующим законодательством, настоящим Договором, «Застройщик», не исполнивший или ненадлежащим образом исполнивший обязательство по настоящему Договору при осуществлении предпринимательской деятельности, несет ответственность, если не докажет, что надлежащее исполнение оказалось невозможным вследствие непреодолимой силы, то есть чрезвычайных и непредотвратимых при данных условиях обстоятельств. К таким обстоятельствам не относятся, в частности, нарушение обязанностей со стороны контрагентов должника, отсутствие на рынке нужных для исполнения товаров, отсутствие у должника необходимых денежных средств.

6.2. Действия «Сторон» в случае наступления событий, указанных в пункте 6.1 настоящего Договора, регламентируются действующим законодательством Российской Федерации.

7. Заключительные положения

7.1. Вопросы, не урегулированные настоящим Договором, регламентируются действующим законодательством Российской Федерации, законодательством Архангельской области, муниципальными правовыми актами городского округа «Город Архангельск».

7.2. Любое уведомление, направленное «Сторонами» друг другу по настоящему Договору, должно быть совершено в письменной форме. Указанное уведомление считается направленным надлежащим образом, если оно доставлено адресату посыльным (курьером), либо заказным письмом с уведомлением о вручении.

Любое уведомление, направленное заказным письмом с уведомлением о вручении и не полученное Стороной, считается полученным по истечении месячного срока.

Обо всех изменениях в платежных и почтовых реквизитах «Стороны» обязаны немедленно извещать друг друга. Действия, совершенные по старым адресам и счетам, совершенные до получения уведомлений об их изменении, засчитываются в исполнение обязательств.

7.3. К настоящему Договору прилагается и является неотъемлемой его частью:

приложение № 1 « Местоположение границ незастроенной территории городского округа «Город Архангельск» в границах нескольких элементов планировочной структуры по ул. Дорожников, подлежащей комплексному развитию, со схемой»;

приложение № 2 «Обязательства «Застройщика»;

приложение № 3 «Акт о результатах реализации договора о комплексном развитии незастроенной территории городского округа «Город Архангельск» в границах нескольких элементов планировочной структуры по ул. Дорожников»;

приложение № 4 «Форма отчетности по осуществляемым «Застройщиком» этапам реализации решения о комплексном развитии незастроенной территории городского округа «Город Архангельск» в границах нескольких элементов планировочной структуры по ул. Дорожников»;

7.4. Настоящий Договор составлен в двух экземплярах, имеющих одинаковую юридическую силу.

8. Место нахождения, реквизиты, подписи сторон

"Администрация"	**"Застройщик"**
Администрация городского округа "Город Архангельск" (уполномоченное лицо) ИНН 2901065991 Адрес: 163000, г. Архангельск, Пл. В.И. Ленина, д. 5. Тел.	ИНН Адрес: р/с к/счет БИК Телефон: E-mail: Руководитель юридического лица (представитель)
_____Ф.И.О. подпись	_____ Ф.И.О. подпись

ПРИЛОЖЕНИЕ № 1
к договору о комплексном развитии
незастроенной территории городского округа
«Город Архангельск» в границах
нескольких элементов планировочной структуры
по ул. Дорожников

от _____№ _____

Местоположение границ незастроенной территории городского округа «Город Архангельск» в границах нескольких элементов планировочной структуры по ул. Дорожников, подлежащей комплексному развитию, со схемой

Перечень координат характерных точек границ незастроенной территории городского округа "Город Архангельск" в границах нескольких элементов планировочной структуры по ул. Дорожников, подлежащей комплексному развитию				
Номер точки	X	Y	Дирекционный угол	Длина
1	638230.14	2522879.89	39°27.6'	103.14
2	638309.77	2522945.44	39°29.0'	20.00
3	638325.21	2522958.16	39°28.0'	86.76
4	638392.19	2523013.31	39°26.6'	20.00
5	638407.64	2523026.02	39°27.9'	78.51
6	638468.25	2523075.92	39°37.6'	20.00
7	638483.66	2523088.68	39°25.3'	80.01
8	638545.47	2523139.49	73°29.6'	24.14
9	638552.33	2523162.64	76°45.0'	117.85
10	638579.34	2523277.34	76°55.8'	24.89
11	638584.97	2523301.59	76°55.1'	40.17
12	638594.06	2523340.71	162°13.1'	19.71
13	638575.29	2523346.73	157°36.0'	19.71
14	638557.07	2523354.24	152°54.9'	19.71
15	638539.53	2523363.21	148°17.6'	19.71
16	638522.76	2523373.57	143°37.8'	19.71
17	638506.90	2523385.25	141°58.6'	5.06
18	638502.91	2523388.37	148°33.1'	12.77
19	638492.02	2523395.03	154°44.9'	14.03
20	638479.32	2523401.02	158°50.7'	3.14
21	638476.40	2523402.15	175°42.3'	20.02
22	638456.43	2523403.65	87°49.3'	144.23
23	638461.91	2523547.77	179°12.6'	80.48
24	638381.44	2523548.88	268°00.1'	46.72
25	638379.81	2523502.18	178°41.0'	21.77
26	638358.05	2523502.68	178°59.9'	75.51
27	638282.54	2523504.00	267°30.7'	175.06
28	638274.94	2523329.10	267°49.0'	26.25
29	638273.94	2523302.87	267°49.6'	109.46
30	638269.79	2523193.49	239°46.1'	21.33
31	638259.05	2523175.06	215°00.2'	87.05
32	638187.75	2523125.13	214°59.8'	20.06
33	638171.31	2523113.62	215°00.4'	103.45
34	638086.57	2523054.27	309°27.9'	225.88
1	638230.14	2522879.89	-	-

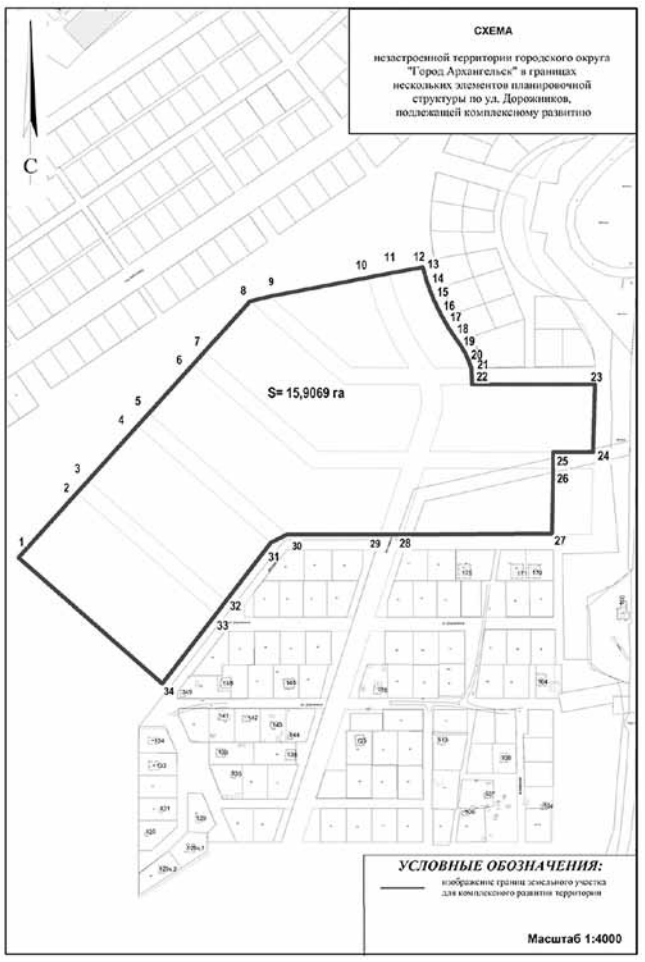

ПРИЛОЖЕНИЕ № 2
к договору о комплексном развитии
незастроенной территории городского округа
«Город Архангельск» в границах
нескольких элементов планировочной структуры
по ул. Дорожников

от _____№ _____

Обязательства «Застройщика»

Сроки выполнения обязательств с учетом утвержденной документации по планировке территории, этапами реализации решения о комплексном развитии незастроенной территории городского округа «Город Архангельск» в границах нескольких элементов планировочной структуры по ул. Дорожников

№ п/п	Обязательства "Застройщика"	Сроки выполнения обязательств "Застройщика" (указать период выполнения и (или) дата)		
		Первый этап	Второй этап	Третий этап
1	Срок образования земельных участков, проведение государственного кадастрового учета			
2	Срок строительства объектов капитального строительства в соответствии с утвержденным проектом планировки, проектом межевания, включая ввод объектов капитального строительства в эксплуатацию			
3	Срок строительства объектов социальной инфраструктуры, включая ввод объектов в эксплуатацию			
4	Срок строительства и (или) реконструкции объектов коммунальной, транспортной инфраструктур, включая ввод объектов в эксплуатацию			
5	Срок передачи в муниципальную собственность объектов социальной и транспортной инфраструктур			
Срок действия Договора		10 лет (120 месяцев)		
Предельный срок реализации решения о комплексном развитии незастроенной территории городского округа "Город Архангельск" в границах нескольких элементов планировочной структуры по ул. Дорожников		10 лет (120 месяцев)		

Перечень объектов капитального строительства, линейных объектов, подлежащих строительству, реконструкции в соответствии с утвержденной документацией по планировке территории и этапами реализации решения о комплексном развитии незастроенной территории городского округа «Город Архангельск» в границах нескольких элементов планировочной структуры по ул. Дорожников

№ п/п	Этап реализации решения о комплексном развитии незастроенной территории	Перечень объектов капитального строительства, линейных объектов (в том числе подлежащих передаче в собственность "Администрации")	Соотношение общей площади жилых и нежилых помещений в объектах капитального строительства	Условие о размещении нежилых помещений
1				
2				
3				

Перечень видов работ по благоустройству незастроенной территории городского округа «Город Архангельск» в границах нескольких элементов планировочной структуры по ул. Дорожников, срок их выполнения

№ п/п	Этапы реализации решения о комплексном развитии незастроенной территории*	Перечень выполняемых "Застройщиком" видов работ по благоустройству незастроенной территории **	Срок выполнения работ по благоустройству незастроенной территории
1			
2			
3			

Администрация городского округа "Город Архангельск" (уполномоченное лицо)	**Руководитель юридического лица (представитель)**
_____ подпись	_____ подпись

* Указываются сроки выполнения каждого этапа реализации решения о комплексном развитии незастроенной территории, количество домов, иных объектов капитального строительства, объектов инженерно-технического обеспечения;

** Указывается с учетом требований «СП 476.1325800.2020. Свод правил. Территории городских и сельских поселений. Правила планировки, застройки и благоустройства жилых микрорайонов», утвержденных Приказом Минстроя России от 24 января 2020 года № 33/пр.

ПРИЛОЖЕНИЕ № 3
к договору о комплексном развитии
незастроенной территории городского округа
«Город Архангельск» в границах
нескольких элементов планировочной структуры
по ул. Дорожников

от _____№ _____

АКТ
о результатах реализации договора о комплексном развитии
незастроенной территории городского округа
«Город Архангельск» в границах нескольких элементов
планировочной структуры по ул. Дорожников

Администрация городского округа «Город Архангельск» в лице уполномоченного лица_____, действующего на основании _____, именуемая в дальнейшем «Администрация», с одной стороны, и _____в лице _____, действующего на основании _____, именуемый в дальнейшем «Застройщик», с другой стороны, именуемые при совместном упоминании «Стороны», составили настоящий акт о нижеследующем:

Обязательства «Застройщика» и сроки их выполнения, предусмотренные Договором о комплексном развитии территории незастроенной территории городского округа «Город Архангельск» в границах нескольких элементов планировочной структуры по ул. Дорожников (приложение № 2 к Договору) в части _____ исполнены в следующем объеме:

Администрация городского округа "Город Архангельск" (уполномоченное лицо)
_____
подпись

Руководитель юридического лица (представитель)
_____
подпись

ПРИЛОЖЕНИЕ № 4
к договору о комплексном развитии
незастроенной территории городского округа
«Город Архангельск» в границах
нескольких элементов планировочной структуры
по ул. Дорожников

от _____№ _____

ФОРМА
отчетности по осуществляемым «Застройщиком» этапам реализации решения
о комплексном развитии незастроенной территории городского округа «Город Архангельск»
в границах нескольких элементов планировочной структуры по ул. Дорожников

№	Наименование обязательства этапа реализации решения о комплексном развитии незастроенной территории согласно обязательствам Застройщика	Срок реализации в соответствии с приложением № 2 к Договору	Фактический срок реализации	Обоснование причины отклонения от срока реализации (при наличии просрочки)	Предложение по устранению причины отклонения от срока реализации (при наличии просрочки)
1					
2					
….					

Сообщение о возможном установлении публичного сервитута для эксплуатации, реконструкции и капитального ремонта объекта электросетевого хозяйства «Трансформаторные подстанции ТП-1301, ТП-1307, ТП-1308, кабельные линии КЛ-6 кВ от ПС-500 ф.ф. 4,17 до ТП-1301, от ТП-1301 до ТП-1307, от ТП-1301 до ТП-1308, КВЛ-0,4 кВ от ТП-1307 до ВРУ потребителей»

1. Наименование уполномоченного органа, которым рассматривается ходатайство об установлении публичного сервитута	Администрация городского округа "Город Архангельск"
2. Цель установления публичного сервитута	Для эксплуатации, реконструкции и капитального ремонта объекта электросетевого хозяйства
3. Адрес или иное описание местоположения земельного участка (участков), в отношении которого испрашивается публичный сервитут	земельный участок, расположенный по адресу (местоположение): Архангельская область, г. Архангельск, Северный территориальный округ по ул. Кировской, кадастровый номер 29:22:000000:8672; земельный участок, расположенный по адресу (местоположение): Архангельская область, г. Архангельск, Северный округ, между ж/д на Экономию и карьером песка СМТ-3, кадастровый номер 29:22:030301:118; земельный участок, расположенный по адресу (местоположение): Архангельская область, г. Архангельск, Северный округ, между ж/д на Экономию и карьером песка СМТ-3, кадастровый номер 29:22:030301:119; земельный участок, расположенный по адресу (местоположение): обл. Архангельская, г. Архангельск, ул. Ильича, дом 65, кадастровый номер 29:22:031201:30; земельный участок, расположенный по адресу (местоположение): Российская Федерация, Архангельская область, городской округ город Архангельск, город Архангельск, улица Ильича, земельный участок 63/2, кадастровый номер 29:22:031201:39; земельный участок, расположенный по адресу (местоположение): Архангельская область, г. Архангельск, Северный территориальный округ, ул. Ильича, д. 63, корп. 1, строен. 7, кадастровый номер 29:22:031201:606; земельный участок, расположенный по адресу (местоположение): установлено относительно ориентира, расположенного в границах участка. Ориентир строение. Почтовый адрес ориентира: обл. Архангельская, г. Архангельск, ул. Ильича, дом 63, корпус 1, строение 10, кадастровый номер 29:22:031201:62; земельный участок, расположенный по адресу (местоположение): Архангельская область, г. Архангельск, ул. Ильича, дом 40, кадастровый номер 29:22:031201:839; земельный участок, расположенный по адресу (местоположение): Российская Федерация, г. Архангельск, ул. Ильича, д. 63, кадастровый номер 29:22:031201:852; земельный участок, расположенный по адресу (местоположение): Местоположение установлено относительно ориентира, расположенного за пределами участка. Почтовый адрес ориентира: -, кадастровый номер 29:22:031201:46; земельный участок, расположенный по адресу (местоположение): местоположение установлено относительно ориентира, расположенного за пределами участка. Почтовый адрес ориентира: -, кадастровый номер 29:22:030301:4; земли кадастрового квартала: 29:22:031201; земли кадастрового квартала: 29:22:030301; земли кадастрового квартала: 29:16:060201.
4. Адрес, по которому заинтересованные лица могут ознакомиться с поступившим ходатайством об установлении публичного сервитута и прилагаемым к нему описанием местоположения границ публичного сервитута, подать заявление об учете прав на земельные участки, а также срок подачи указанных заявлений, время приема заинтересованных лиц для ознакомления с поступившим ходатайством об установлении публичного сервитута	Заинтересованные лица могут ознакомиться с поступившим ходатайством об установлении публичного сервитута и прилагаемым к нему описанием местоположения границ публичного сервитута в Администрации городского округа "Город Архангельск": по адресу: г. Архангельск, пл. В.И. Ленина, д. 5, каб. 407, тел. (8182) 607-279. Приемное время: понедельник - пятница (8:30-16:30), перерыв с 12:30 до 13:30. Правообладатели земельных участков, в отношении которых испрашивается публичный сервитут, если их права не зарегистрированы в Едином государственном реестре недвижимости, могут подать заявления в Администрацию муниципального образования "Город Архангельск" об учете их прав (обременения прав) на земельный участок с приложением копий документов, подтверждающих эти права (обременения прав), в течение тридцати дней со дня опубликования сообщения о возможном установлении публичных сервитутов.
5. Официальные сайты в информационно-телекоммуникационной сети "Интернет", на которых размещается сообщение о поступившем ходатайстве об установлении публичного сервитута	www.arhcity.ru
6. Реквизиты решений об утверждении документа территориального планирования, документации по планировке территории, программ комплексного развития систем коммунальной инфраструктуры поселения, городского округа, а также информацию об инвестиционной программе субъекта естественных монополий, организации коммунального комплекса, указанных в ходатайстве об установлении публичного сервитута	Постановление Министерства строительства и архитектуры Архангельской области от 29.09.2020 № 68-п "Об утверждении правил землепользования и застройки городского округа "Город Архангельск"; Решение Архангельской городской Думы от 28.11.2012 № 495 "Об утверждении Программы комплексного развития систем коммунальной инфраструктуры муниципального образования "Город Архангельск" на период до 2025 года"
7. Официальные сайты в информационно-телекоммуникационной сети "Интернет", на которых размещены утвержденные документы территориального планирования, документация по планировке территории, программа комплексного развития систем коммунальной инфраструктуры поселения, городского округа, инвестиционная программа субъекта естественных монополий, организации коммунального комплекса, указанных в ходатайстве об установлении публичного сервитута	www.arhcity.ru, www.dvinaland.ru

Графическое описание местоположения границ публичных сервитутов с указанием координат характерных точек границ публичного сервитута:

Графическое описание местоположения границ публичного сервитута "Трансформаторные подстанции ТП-1301, ТП-1307, ТП-1308, кабельные линии КЛ-6 кВ от ПС-500 ф.ф. 4,17 до ТП-1301, от ТП-1301 до ТП-1307, от ТП-1301 до ТП-1308, КВЛ-0,4 кВ от ТП-1307 до ВРУ потребителей" на землях кадастрового плана территории 29:22:030301, 29:22:031201, 29:16:060201

от___ ___20___№_____

Адрес (местоположение) публичного сервитута: Российская Федерация, Архангельская область, г. Архангельск, Северный округ, ориентировочно ул. Ильича, д. 63

Раздел 2
Сведения о местоположении границ объекта
1. Система координат 29.2
2. Сведения о характерных точках границ объекта

Обозначение характерных точек границы	Координаты, м X	Координаты, м Y	Метод определения координат характерной точки	Средняя квадратическая погрешность положения характерной точки (Mt), м	Описание обозначения точки на местности (при наличии)
1	2	3	4	5	6
н1	659 049,74	2 521 167,94	Метод спутниковых геодезических измерений (определений)	0,10	—
н2	659 049,26	2 521 172,02		0,10	
н3	659 051,06	2 521 173,26		0,10	
н4	659 065,09	2 521 175,54		0,10	
н5	659 076,25	2 521 176,84		0,10	
н6	659 081,96	2 521 177,84		0,10	
н7	659 085,68	2 521 180,17		0,10	
н8	659 084,68	2 521 183,82		0,10	
н9	659 083,88	2 521 196,03		0,10	
н10	659 080,84	2 521 217,59		0,10	
н11	659 077,75	2 521 234,14		0,10	
н12	659 074,50	2 521 250,38		0,10	
н13	659 073,17	2 521 261,02		0,10	
н14	659 070,90	2 521 273,32		0,10	
н15	659 069,23	2 521 283,61		0,10	
н16	659 067,56	2 521 297,58		0,10	
н17	659 067,85	2 521 306,95		0,10	

Раздел 2
Сведения о местоположении границ объекта

1	2	3	4	5	6
н18	659 066,90	2 521 311,07	Метод спутниковых геодезических измерений (определений)	0,10	—
н19	659 062,86	2 521 322,87		0,10	
н20	659 059,49	2 521 324,85		0,10	
н21	659 046,51	2 521 321,60		0,10	
н22	659 033,02	2 521 319,24		0,10	
н23	659 019,33	2 521 317,85		0,10	
н24	659 002,20	2 521 322,94		0,10	
н25	658 986,68	2 521 327,21		0,10	
н26	658 963,17	2 521 333,44		0,10	
н27	658 920,20	2 521 346,29		0,10	
н28	658 878,49	2 521 358,12		0,10	
н29	658 864,20	2 521 362,08		0,10	
н30	658 842,25	2 521 368,23		0,10	
н31	658 825,22	2 521 373,01		0,10	
н32	658 810,29	2 521 377,88		0,10	
н33	658 797,00	2 521 381,43		0,10	
н34	658 780,46	2 521 386,34		0,10	
н35	658 773,91	2 521 386,73		0,10	
н36	658 772,02	2 521 388,44		0,10	
н37	658 768,86	2 521 390,23		0,10	

Раздел 2

Сведения о местоположении границ объекта

1	2	3	4	5	6
н38	658 765,46	2 521 392,24	Метод спутниковых геодезических измерений (определений)	0,10	—
н39	658 759,67	2 521 393,36		0,10	
н40	658 751,90	2 521 396,59		0,10	
н41	658 743,84	2 521 398,53		0,10	
н42	658 735,71	2 521 400,58		0,10	
н43	658 732,28	2 521 400,19		0,10	
н44	658 729,92	2 521 401,76		0,10	
н45	658 728,44	2 521 403,74		0,10	
н46	658 725,34	2 521 405,89		0,10	
н47	658 722,13	2 521 404,77		0,10	
н48	658 716,59	2 521 403,27		0,10	
н49	658 710,62	2 521 402,01		0,10	
н50	658 707,03	2 521 400,40		0,10	
н51	658 702,58	2 521 398,40		0,10	
н52	658 700,22	2 521 401,50		0,10	
н53	658 695,93	2 521 410,14		0,10	
н54	658 684,86	2 521 429,00		0,10	
н55	658 672,66	2 521 450,02		0,10	
н56	658 665,21	2 521 461,73		0,10	
н57	658 656,74	2 521 476,05		0,10	

Раздел 2

Сведения о местоположении границ объекта

1	2	3	4	5	6
н58	658 646,20	2 521 490,86	Метод спутниковых геодезических измерений (определений)	0,10	—
н59	658 630,06	2 521 511,59		0,10	
н60	658 623,20	2 521 520,82		0,10	
н61	658 610,09	2 521 542,73		0,10	
н62	658 605,17	2 521 551,96		0,10	
н63	658 600,96	2 521 561,12		0,10	
н64	658 598,03	2 521 576,24		0,10	
н65	658 596,27	2 521 594,42		0,10	
н66	658 595,43	2 521 610,64		0,10	
н67	658 595,81	2 521 623,04		0,10	
н68	658 598,03	2 521 641,28		0,10	
н69	658 598,23	2 521 644,94		0,10	
н70	658 597,24	2 521 647,94		0,10	
н71	658 594,42	2 521 649,11		0,10	
н72	658 588,02	2 521 649,89		0,10	
н73	658 582,64	2 521 651,07		0,10	
н74	658 575,72	2 521 651,98		0,10	
н75	658 574,24	2 521 651,91		0,10	
н76	658 575,49	2 521 668,45		0,10	
н77	658 545,23	2 521 670,74		0,10	

Раздел 2

Сведения о местоположении границ объекта

1	2	3	4	5	6
н78	658 544,06	2 521 655,50	Метод спутниковых геодезических измерений (определений)	0,10	—
н79	658 542,51	2 521 654,91		0,10	
н80	658 538,51	2 521 652,87		0,10	
н81	658 532,73	2 521 650,89		0,10	
н82	658 529,60	2 521 648,87		0,10	
н83	658 511,02	2 521 641,46		0,10	
н84	658 505,28	2 521 639,46		0,10	
н85	658 504,12	2 521 639,87		0,10	
н86	658 502,72	2 521 641,14		0,10	
н87	658 500,75	2 521 645,95		0,10	
н88	658 497,95	2 521 652,30		0,10	
н89	658 496,15	2 521 655,46		0,10	
н90	658 491,88	2 521 666,88		0,10	
н91	658 487,56	2 521 679,00		0,10	
н92	658 485,49	2 521 686,08		0,10	
н93	658 483,15	2 521 694,54		0,10	
н94	658 480,99	2 521 700,36		0,10	
н95	658 477,43	2 521 706,33		0,10	
н96	658 467,02	2 521 696,29		0,10	
н97	658 459,97	2 521 693,83		0,10	

Раздел 2

Сведения о местоположении границ объекта

1	2	3	4	5	6
н98	658 454,84	2 521 692,52	Метод спутниковых геодезических измерений (определений)	0,10	—
н99	658 449,70	2 521 691,09		0,10	
н100	658 449,37	2 521 691,07		0,10	
н101	658 445,66	2 521 701,90		0,10	
н102	658 422,86	2 521 694,09		0,10	
н103	658 431,63	2 521 668,15		0,10	
н104	658 454,53	2 521 676,00		0,10	
н105	658 450,04	2 521 689,11		0,10	
н106	658 455,36	2 521 690,59		0,10	
н107	658 460,55	2 521 691,92		0,10	
н108	658 467,71	2 521 694,42		0,10	
н109	658 477,82	2 521 698,33		0,10	
н110	658 479,60	2 521 698,35		0,10	
н111	658 481,25	2 521 693,92		0,10	
н112	658 483,57	2 521 685,53		0,10	
н113	658 485,65	2 521 678,38		0,10	
н114	658 490,00	2 521 666,20		0,10	
н115	658 494,33	2 521 654,61		0,10	
н116	658 496,16	2 521 651,40		0,10	
н117	658 498,91	2 521 645,17		0,10	

Раздел 2

Сведения о местоположении границ объекта

1	2	3	4	5	6
н118	658 501,04	2 521 639,97	Метод спутниковых геодезических измерений (определений)	0,10	—
н119	658 503,06	2 521 638,13		0,10	
н120	658 505,26	2 521 637,34		0,10	
н121	658 511,72	2 521 639,58		0,10	
н122	658 530,52	2 521 647,09		0,10	
н123	658 533,61	2 521 649,08		0,10	
н124	658 539,29	2 521 651,02		0,10	
н125	658 543,32	2 521 653,08		0,10	
н126	658 543,90	2 521 653,30		0,10	
н127	658 543,13	2 521 643,22		0,10	
н128	658 573,41	2 521 640,91		0,10	
н129	658 573,81	2 521 646,24		0,10	
н130	658 574,12	2 521 639,23		0,10	
н131	658 573,99	2 521 627,01		0,10	
н132	658 574,75	2 521 616,53		0,10	
н133	658 576,07	2 521 598,64		0,10	
н134	658 578,85	2 521 582,05		0,10	
н135	658 579,70	2 521 572,36		0,10	
н136	658 579,01	2 521 565,72		0,10	
н137	658 571,46	2 521 556,71		0,10	

Раздел 2

Сведения о местоположении границ объекта

1	2	3	4	5	6
н138	658 561,89	2 521 549,26	Метод спутниковых геодезических измерений (определений)	0,10	—
н139	658 560,83	2 521 547,65		0,10	
н140	658 555,56	2 521 541,32		0,10	
н141	658 549,66	2 521 536,51		0,10	
н142	658 523,21	2 521 531,80		0,10	
н143	658 496,77	2 521 522,04		0,10	
н144	658 474,75	2 521 516,94		0,10	
н145	658 452,90	2 521 508,53		0,10	
н146	658 443,65	2 521 507,69		0,10	
н147	658 439,12	2 521 507,75		0,10	
н148	658 434,27	2 521 508,64		0,10	
н149	658 427,63	2 521 509,60		0,10	
н150	658 422,32	2 521 511,49		0,10	
н151	658 419,07	2 521 512,97		0,10	
н152	658 415,50	2 521 513,62		0,10	
н153	658 410,45	2 521 511,91		0,10	
н154	658 400,65	2 521 509,50		0,10	
н155	658 394,81	2 521 507,87		0,10	
н156	658 389,46	2 521 506,40		0,10	
н157	658 380,54	2 521 504,43		0,10	

Раздел 2

Сведения о местоположении границ объекта

1	2	3	4	5	6
н158	658 376,60	2 521 503,28	Метод спутниковых геодезических измерений (определений)	0,10	—
н159	658 368,89	2 521 500,53		0,10	
н160	658 363,58	2 521 498,13		0,10	
н161	658 347,99	2 521 491,46		0,10	
н162	658 341,24	2 521 488,64		0,10	
н163	658 333,46	2 521 485,64		0,10	
н164	658 325,52	2 521 481,10		0,10	
н165	658 321,25	2 521 490,86		0,10	
н166	658 300,14	2 521 483,63		0,10	
н167	658 300,18	2 521 481,53		0,10	
н168	658 255,21	2 521 460,87		0,10	
н169	658 236,15	2 521 461,71		0,10	
н170	658 181,30	2 521 451,22		0,10	
н171	658 147,39	2 521 441,79		0,10	
н172	658 111,13	2 521 430,78		0,10	
н173	658 079,26	2 521 421,23		0,10	
н174	658 044,65	2 521 410,22		0,10	
н175	658 010,27	2 521 399,57		0,10	
н176	657 978,75	2 521 389,89		0,10	
н177	657 943,26	2 521 379,47		0,10	

Раздел 2

Сведения о местоположении границ объекта

1	2	3	4	5	6
н178	657 909,72	2 521 368,15	Метод спутниковых геодезических измерений (определений)	0,10	—
н179	657 871,03	2 521 355,80		0,10	
н180	657 872,24	2 521 351,99		0,10	
н181	657 910,97	2 521 364,35		0,10	
н182	657 944,46	2 521 375,65		0,10	
н183	657 979,90	2 521 386,06		0,10	
н184	658 011,45	2 521 395,75		0,10	
н185	658 045,85	2 521 406,40		0,10	
н186	658 080,44	2 521 417,40		0,10	
н187	658 112,28	2 521 426,95		0,10	
н188	658 148,50	2 521 437,94		0,10	
н189	658 182,41	2 521 447,38		0,10	
н190	658 217,13	2 521 457,83		0,10	
н191	658 256,12	2 521 465,97		0,10	
н192	658 301,81	2 521 477,81		0,10	
н193	658 309,00	2 521 461,37		0,10	
н194	658 330,11	2 521 470,59		0,10	
н195	658 326,32	2 521 479,25		0,10	
н196	658 334,32	2 521 483,83		0,10	
н197	658 341,98	2 521 486,79		0,10	

Раздел 2

Сведения о местоположении границ объекта

1	2	3	4	5	6
н198	658 348,77	2 521 489,62	Метод спутниковых геодезических измерений (определений)	0,10	—
н199	658 364,39	2 521 496,30		0,10	
н200	658 369,64	2 521 498,68		0,10	
н201	658 377,21	2 521 501,37		0,10	
н202	658 381,07	2 521 502,49		0,10	
н203	658 389,94	2 521 504,46		0,10	
н204	658 395,34	2 521 505,94		0,10	
н205	658 401,16	2 521 507,56		0,10	
н206	658 411,01	2 521 509,99		0,10	
н207	658 415,66	2 521 511,56		0,10	
н208	658 418,47	2 521 511,05		0,10	
н209	658 421,57	2 521 509,63		0,10	
н210	658 427,15	2 521 507,65		0,10	
н211	658 433,95	2 521 506,67		0,10	
н212	658 438,92	2 521 505,75		0,10	
н213	658 443,73	2 521 505,69		0,10	
н214	658 453,36	2 521 506,56		0,10	
н215	658 475,34	2 521 515,03		0,10	
н216	658 497,35	2 521 520,12		0,10	
н217	658 523,74	2 521 529,87		0,10	

Раздел 2

Сведения о местоположении границ объекта

1	2	3	4	5	6
н218	658 550,50	2 521 534,62	Метод спутниковых геодезических измерений (определений)	0,10	—
н219	658 556,94	2 521 539,65		0,10	
н220	658 562,52	2 521 545,94		0,10	
н221	658 563,49	2 521 547,97		0,10	
н222	658 572,86	2 521 555,26		0,10	
н223	658 580,93	2 521 564,91		0,10	
н224	658 581,71	2 521 572,34		0,10	
н225	658 580,84	2 521 582,31		0,10	
н226	658 578,06	2 521 598,87		0,10	
н227	658 576,74	2 521 616,67		0,10	
н228	658 575,99	2 521 627,07		0,10	
н229	658 576,12	2 521 639,27		0,10	
н230	658 575,69	2 521 649,08		0,10	
н231	658 575,05	2 521 649,94		0,10	
н232	658 575,64	2 521 649,97		0,10	
н233	658 582,30	2 521 649,09		0,10	
н234	658 587,69	2 521 647,92		0,10	
н235	658 593,91	2 521 647,16		0,10	
н236	658 595,63	2 521 646,44		0,10	
н237	658 596,21	2 521 644,68		0,10	

Раздел 2

Сведения о местоположении границ объекта

1	2	3	4	5	6
н238	658 596,03	2 521 641,46	Метод спутниковых геодезических измерений (определений)	0,10	—
н239	658 593,81	2 521 623,19		0,10	
н240	658 593,43	2 521 610,62		0,10	
н241	658 594,27	2 521 594,27		0,10	
н242	658 596,05	2 521 575,95		0,10	
н243	658 599,04	2 521 560,50		0,10	
н244	658 603,37	2 521 551,07		0,10	
н245	658 608,35	2 521 541,74		0,10	
н246	658 621,53	2 521 519,70		0,10	
н247	658 628,47	2 521 510,38		0,10	
н248	658 644,60	2 521 489,66		0,10	
н249	658 655,06	2 521 474,96		0,10	
н250	658 663,51	2 521 460,68		0,10	
н251	658 670,95	2 521 448,98		0,10	
н252	658 683,14	2 521 427,99		0,10	
н253	658 694,17	2 521 409,18		0,10	
н254	658 698,52	2 521 400,44		0,10	
н255	658 701,95	2 521 395,93		0,10	
н256	658 707,85	2 521 398,58		0,10	
н257	658 711,25	2 521 400,09		0,10	

Раздел 2

Сведения о местоположении границ объекта

1	2	3	4	5	6
н258	658 717,05	2 521 401,33	Метод спутниковых геодезических измерений (определений)	0,10	—
н259	658 722,72	2 521 402,86		0,10	
н260	658 725,04	2 521 403,67		0,10	
н261	658 727,03	2 521 402,28		0,10	
н262	658 728,52	2 521 400,28		0,10	
н263	658 731,79	2 521 398,12		0,10	
н264	658 735,57	2 521 398,55		0,10	
н265	658 743,36	2 521 396,58		0,10	
н266	658 751,28	2 521 394,68		0,10	
н267	658 759,09	2 521 391,43		0,10	
н268	658 764,75	2 521 390,35		0,10	
н269	658 767,86	2 521 388,50		0,10	
н270	658 770,84	2 521 386,81		0,10	
н271	658 773,08	2 521 384,77		0,10	
н272	658 780,12	2 521 384,36		0,10	
н273	658 796,46	2 521 379,50		0,10	
н274	658 809,72	2 521 375,96		0,10	
н275	658 824,64	2 521 371,09		0,10	
н276	658 841,71	2 521 366,30		0,10	
н277	658 863,67	2 521 360,16		0,10	

Раздел 2

Сведения о местоположении границ объекта

1	2	3	4	5	6
н278	658 877,94	2 521 356,20	Метод спутниковых геодезических измерений (определений)	0,10	—
н279	658 919,64	2 521 344,37		0,10	
н280	658 962,62	2 521 331,51		0,10	
н281	658 986,16	2 521 325,28		0,10	
н282	659 001,65	2 521 321,01		0,10	
н283	659 019,14	2 521 315,82		0,10	
н284	659 033,29	2 521 317,25		0,10	
н285	659 046,93	2 521 319,64		0,10	
н286	659 059,19	2 521 322,71		0,10	
н287	659 061,21	2 521 321,52		0,10	
н288	659 064,98	2 521 310,52		0,10	
н289	659 065,84	2 521 308,75		0,10	
н290	659 065,56	2 521 297,49		0,10	
н291	659 065,25	2 521 283,33		0,10	
н292	659 068,93	2 521 272,98		0,10	
н293	659 071,19	2 521 266,72		0,10	
н294	659 072,52	2 521 258,06		0,10	
н295	659 075,79	2 521 233,75		0,10	
н296	659 078,87	2 521 217,27		0,10	
н297	659 081,89	2 521 195,83		0,10	

Раздел 2

Сведения о местоположении границ объекта

1	2	3	4	5	6
н298	659 082,70	2 521 183,48	Метод спутниковых геодезических измерений (определений)	0,10	—
н299	659 083,36	2 521 181,07		0,10	
н300	659 081,23	2 521 179,74		0,10	
н301	659 075,96	2 521 178,82		0,10	
н302	659 064,83	2 521 177,52		0,10	
н303	659 050,30	2 521 175,16		0,10	
н304	659 047,13	2 521 172,98		0,10	
н305	659 047,75	2 521 167,71		0,10	
н1	659 049,74	2 521 167,94		0,10	

3. Сведения о характерных точках части (частей) границы объекта

1	2	3	4	5	6
—	—	—	—	—	—

Сообщение о возможном установлении публичного сервитута для эксплуатации, реконструкции и капитального ремонта объекта электросетевого хозяйства «Воздушная линия ВЛ-35 кВ двухцепная отпайка от опоры №16 фидер «БОПС 1» до ПС-500 35/6, от опоры №16 фидер «БОПС 2» до ПС-500 35/6»

1. Наименование уполномоченного органа, которым рассматривается ходатайство об установлении публичного сервитута	Администрация городского округа "Город Архангельск"

2. Цель установления публичного сервитута	для эксплуатации, реконструкции и капитального ремонта объекта электросетевого хозяйства
3. Адрес или иное описание местоположения земельного участка (участков), в отношении которого испрашивается публичный сервитут	земельный участок, расположенный по адресу (местоположение): Архангельская обл., г. Архангельск, Северный территориальный округ, в районе очистных сооружений, кадастровый номер 29:22:030101:4; земельный участок, расположенный по адресу (местоположение): обл. Архангельская, г. Архангельск, кадастровый номер 29:22:030101:14; земельный участок, расположенный по адресу (местоположение): местоположение установлено относительно ориентира, расположенного в границах участка. Почтовый адрес ориентира: установлено относительно ориентира, расположенного за пределами участка. Ориентир здание. Участок находится примерно в 160 м от ориентира по направлению на юг. Почтовый адрес ориентира: Архангельская обл., г. Архангельск, ул. Ильича, дом 69, кадастровый номер 29:22:030101:17; земельный участок, расположенный по адресу (местоположение): Архангельская область, г. Архангельск, Северный округ, между ж/д на Экономию и карьером песка СМТ-3, кадастровый номер 29:22:030301:118; земельный участок, расположенный по адресу (местоположение): Архангельская область, г. Архангельск, Северный округ, между ж/д на Экономию и карьером песка СМТ-3, кадастровый номер 29:22:030301:119; земельный участок, расположенный по адресу (местоположение): Местоположение установлено относительно ориентира, расположенного в границах участка. Почтовый адрес ориентира: установлено относительно ориентира, расположенного за пределами участка. Ориентир здание. Участок находится примерно в 170 м от ориентира по направлению на юг. Почтовый адрес ориентира: Архангельская обл., г. Архангельск, ул. Ильича, дом 69, кадастровый номер 29:22:031401:6; земельный участок, расположенный по адресу (местоположение): Российская Федерация, Архангельская область, г. Архангельск, Соломбальский территориальный округ, кадастровый номер 29:22:000000:12710; земельный участок, расположенный по адресу (местоположение): Российская Федерация, Архангельская область, городской округ город Архангельск, город Архангельск, Северный территориальный округ, кадастровый номер 29:22:000000:12797; земельный участок, расположенный по адресу (местоположение): Местоположение установлено относительно ориентира, расположенного за пределами участка. Почтовый адрес ориентира: -, кадастровый номер 29:22:030101:5; земельный участок, расположенный по адресу (местоположение): местоположение установлено относительно ориентира, расположенного за пределами участка. Почтовый адрес ориентира: -, кадастровый номер 29:22:031201:45; земельный участок, расположенный по адресу (местоположение): местоположение установлено относительно ориентира, расположенного за пределами участка. Почтовый адрес ориентира: -, кадастровый номер 29:22:030301:4; земли кадастрового квартала: 29:22:021801; земли кадастрового квартала: 29:22:021805; земли кадастрового квартала: 29:22:021801; земли кадастрового квартала: 29:22:031401; земли кадастрового квартала: 29:22:031101; земли кадастрового квартала: 29:22:031201; земли кадастрового квартала: 29:22:030301.
4. Адрес, по которому заинтересованные лица могут ознакомиться с поступившим ходатайством об установлении публичного сервитута и прилагаемым к нему описанием местоположения границ публичного сервитута, подать заявление об учете прав на земельные участки, а также срок подачи указанных заявлений, время приема заинтересованных лиц для ознакомления с поступившим ходатайством об установлении публичного сервитута	Заинтересованные лица могут ознакомиться с поступившим ходатайством об установлении публичного сервитута и прилагаемым к нему описанием местоположения границ публичного сервитута в Администрации городского округа "Город Архангельск": по адресу: г. Архангельск, пл. В.И. Ленина, д. 5, каб. 407, тел. (8182) 607-279. Приемное время: понедельник - пятница (8:30-16:30), перерыв с 12:30 до 13:30. Правообладатели земельных участков, в отношении которых испрашивается публичный сервитут, если их права не зарегистрированы в Едином государственном реестре недвижимости, могут подать заявления в Администрацию муниципального образования "Город Архангельск" об учете их прав (обременения прав) на земельный участок с приложением копий документов, подтверждающих эти права (обременения прав), в течение тридцати дней со дня опубликования сообщения о возможном установлении публичных сервитутов.
5. Официальные сайты в информационно-телекоммуникационной сети "Интернет", на которых размещается сообщение о поступившем ходатайстве об установлении публичного сервитута	www.arhcity.ru
6. Реквизиты решений об утверждении документа территориального планирования, документации по планировке территории, программ комплексного развития систем коммунальной инфраструктуры поселения, городского округа, а также информацию об инвестиционной программе субъекта естественных монополий, организации коммунального комплекса, указанных в ходатайстве об установлении публичного сервитута	Постановление Министерства строительства и архитектуры Архангельской области от 29.09.2020 № 68-п "Об утверждении правил землепользования и застройки городского округа "Город Архангельск"; Решение Архангельской городской Думы от 28.11.2012 № 495 "Об утверждении Программы комплексного развития систем коммунальной инфраструктуры муниципального образования "Город Архангельск" на период до 2025 года"
7. Официальные сайты в информационно-телекоммуникационной сети "Интернет", на которых размещены утвержденные документы территориального планирования, документация по планировке территории, программа комплексного развития систем коммунальной инфраструктуры поселения, городского округа, инвестиционная программа субъекта естественных монополий, организации коммунального комплекса, указанных в ходатайстве об установлении публичного сервитута	www.arhcity.ru, www.dvinaland.ru

Графическое описание местоположения границ публичных сервитутов с указанием координат характерных точек границ публичного сервитута:



Раздел 2

Сведения о местоположении границ объекта

1. Система координат 29.2

2. Сведения о характерных точках границ объекта

Обозначение характерных точек границ	Координаты, м X	Координаты, м Y	Метод определения координат характерной точки	Средняя квадратическая погрешность положения характерной точки (Mt), м	Описание обозначения точки на местности (при наличии)
1	2	3	4	5	6
н1	658 287,39	2 520 182,61	Метод спутниковых геодезических измерений (определений)	0,10	—
н2	658 326,66	2 520 259,62	Метод спутниковых геодезических измерений (определений)	0,10	—
н3	658 405,05	2 520 521,24	Метод спутниковых геодезических измерений (определений)	0,10	—
н4	658 481,19	2 520 776,50	Метод спутниковых геодезических измерений (определений)	0,10	—
н5	658 665,01	2 520 831,94	Метод спутниковых геодезических измерений (определений)	0,10	—
н6	659 070,01	2 520 953,31	Метод спутниковых геодезических измерений (определений)	0,10	—
н7	659 081,53	2 521 132,04	Метод спутниковых геодезических измерений (определений)	0,10	—
н8	659 089,40	2 521 161,80	Метод спутниковых геодезических измерений (определений)	0,10	—
н9	659 065,79	2 521 168,04	Метод спутниковых геодезических измерений (определений)	0,10	—
н10	659 065,08	2 521 169,37	Метод спутниковых геодезических измерений (определений)	0,10	—
н11	659 063,64	2 521 168,61	Метод спутниковых геодезических измерений (определений)	0,10	—
н12	659 060,40	2 521 169,47	Метод спутниковых геодезических измерений (определений)	0,10	—
н13	659 059,60	2 521 166,46	Метод спутниковых геодезических измерений (определений)	0,10	—
н14	659 038,59	2 521 155,29	Метод спутниковых геодезических измерений (определений)	0,10	—
н15	659 051,42	2 521 131,18	Метод спутниковых геодезических измерений (определений)	0,10	—
н16	659 041,42	2 520 976,06	Метод спутниковых геодезических измерений (определений)	0,10	—
н17	658 656,37	2 520 800,67	Метод спутниковых геодезических измерений (определений)	0,10	—
н18	658 457,06	2 520 800,56	Метод спутниковых геодезических измерений (определений)	0,10	—
н19	658 376,31	2 520 529,83	Метод спутниковых геодезических измерений (определений)	0,10	—
н20	658 298,70	2 520 270,83	Метод спутниковых геодезических измерений (определений)	0,10	—
н21	658 260,67	2 520 196,24	Метод спутниковых геодезических измерений (определений)	0,10	—
н1	658 287,39	2 520 182,61	Метод спутниковых геодезических измерений (определений)	0,10	—

3. Сведения о характерных точках части (частей) границы объекта

1	2	3	4	5	6
—	—	—	—	—	—

Сообщение о возможном установлении публичного сервитута для эксплуатации объекта электросетевого хозяйства «КЛ-6 кВ ПС 14-РП 36 ф. 06-14-21»

1. Наименование уполномоченного органа, которым рассматривается ходатайство об установлении публичного сервитута	Администрация городского округа "Город Архангельск"
2. Цель установления публичного сервитута	для эксплуатации объекта электросетевого хозяйства
3. Адрес или иное описание местоположения земельного участка (участков), в отношении которого испрашивается публичный сервитут	земельный участок, расположенный по адресу (местоположение): установлено относительно ориентира, расположенного в границах участка. Ориентир строение. Почтовый адрес ориентира: обл. Архангельская, г. Архангельск, пр-кт Троицкий, дом 63, строение 2, кадастровый номер 29:22:040751:28; земельный участок, расположенный по адресу (местоположение): установлено относительно ориентира, расположенного в границах участка. Ориентир жилой дом. Почтовый адрес ориентира: обл. Архангельская, г. Архангельск, пр-кт Троицкий, дом 61, корпус 1, кадастровый номер 29:22:040751:37; земельный участок, расположенный по адресу (местоположение): Архангельская область, г. Архангельск, Октябрьский территориальный округ, наб. Северной Двины, д. 95, корп. 2, кадастровый номер 29:22:040751:465; земельный участок, расположенный по адресу (местоположение): Архангельская обл., г. Архангельск, Октябрьский территориальный округ, пр-кт Троицкий, д. 61, кадастровый номер 29:22:040751:312; земельный участок, расположенный по адресу (местоположение): Архангельская область, г. Архангельск, Октябрьский территориальный округ, пр-кт Троицкий, кадастровый номер 29:22:000000:7949; земельный участок, расположенный по адресу (местоположение): установлено относительно ориентира, расположенного в границах участка. Ориентир строение. Почтовый адрес ориентира: обл. Архангельская, г. Архангельск, пр-кт Троицкий, дом 104, строение 1, кадастровый номер 29:22:040752:22; земельный участок, расположенный по адресу (местоположение): обл. Архангельская, г. Архангельск, пр-кт Троицкий, дом 96, кадастровый номер 29:22:040752:6; земельный участок, расположенный по адресу (местоположение): обл. Архангельская, г. Архангельск, пр-кт Троицкий, дом 96, корпус 2, кадастровый номер 29:22:040752:12; земельный участок, расположенный по адресу (местоположение): Архангельская обл., г. Архангельск, Октябрьский территориальный округ, ул. Свободы, 23, корп. 1, кадастровый номер 29:22:040752:38; земельный участок, расположенный по адресу (местоположение): Архангельская обл., г. Архангельск, Октябрьский территориальный округ, ул. Свободы, 25, кадастровый номер 29:22:040752:39; земельный участок, расположенный по адресу (местоположение): Архангельская обл., г. Архангельск, Октябрьский территориальный округ, ул. Свободы, 29, кадастровый номер 29:22:040752:42; земельный участок, расположенный по адресу (местоположение): Архангельская обл., г. Архангельск, Октябрьский территориальный округ, по ул. Свободы, д. 29, строение 3, кадастровый номер 29:22:040752:16; земельный участок, расположенный по адресу (местоположение): установлено относительно ориентира, расположенного за пределами участка. Ориентир жилой дом. Участок находится примерно в 5 м от ориентира по направлению на юг. Почтовый адрес ориентира: Архангельская обл, г Архангельск, пр-кт Ломоносова, дом 173, кадастровый номер 29:22:040752:34; земельный участок, расположенный по адресу (местоположение): Архангельская обл., г. Архангельск, Октябрьский территориальный округ, кадастровый номер 29:22:000000:60; земельный участок, расположенный по адресу (местоположение): Местоположение установлено относительно ориентира, расположенного за пределами участка. Почтовый адрес ориентира: Архангельская область, г. Архангельск, Ломоносовский территориальный округ, по просп. Ломоносова (от ул. Свободы до ул. Попова), кадастровый номер 29:22:000000:8611; земельный участок, расположенный по адресу (местоположение): обл. Архангельская, г. Архангельск, ул. Свободы, дом 33, кадастровый номер 29:22:000000:11 (29:22:040753:6); земельный участок, расположенный по адресу (местоположение): Архангельская обл., в Октябрьском территориальном округе г.Архангельска, кадастровый номер 29:22:000000:7378; земельный участок, расположенный по адресу (местоположение): обл. Архангельская, г. Архангельск, ул. Свободы, дом 39, кадастровый номер 29:22:040753:4; земельный участок, расположенный по адресу (местоположение): Архангельская область, г. Архангельск, Октябрьский территориальный округ, пр. Новгородский, кадастровый номер 29:22:040753:223; земельный участок, расположенный по адресу (местоположение): Архангельская обл., г. Архангельск, Октябрьский территориальный округ, ул. Карла Маркса, 24, кадастровый номер 29:22:040753:20; земельный участок, расположенный по адресу (местоположение): Архангельская область, г. Архангельск, Октябрьский территориальный округ, по ул. Карла Маркса, кадастровый номер 29:22:000000:8617; земельный участок, расположенный по адресу (местоположение): установлено относительно ориентира, расположенного за пределами участка. Ориентир жилое здание. Участок находится примерно в 10 м от ориентира по направлению на юго-восток. Почтовый адрес ориентира: обл. Архангельская, г. Архангельск, ул. Карла Маркса, дом 35, кадастровый номер 29:22:040748:32; земельный участок, расположенный по адресу (местоположение): обл. Архангельская, г. Архангельск, пр-кт Новгородский, дом 147, кадастровый номер 29:22:040748:10;

	земельный участок, расположенный по адресу (местоположение): Архангельская область, г. Архангельск, Октябрьский территориальный округ, в границах ул. Карла Маркса и пр. Новгородского, кадастровый номер 29:22:040748:805; земельный участок, расположенный по адресу (местоположение): обл. Архангельская, г. Архангельск, ул. Логинова, дом 19, кадастровый номер 29:22:040739:3; земельный участок, расположенный по адресу (местоположение): обл. Архангельская, г. Архангельск, ул. Садовая, дом 16, кадастровый номер 29:22:040739:10; земельный участок, расположенный по адресу (местоположение): Архангельская обл, г. Архангельск , Октябрьский территориальный округ, ул. Гайдара, кадастровый номер 29:22:000000:12549; земельный участок, расположенный по адресу (местоположение): обл. Архангельская, г. Архангельск, ул. Вологодская, дом 57, кадастровый номер 29:22:040725:28; земельный участок, расположенный по адресу (местоположение): Архангельская область, г. Архангельск, Октябрьский территориальный округ, просп. Советских космонавтов, кадастровый номер 29:22:000000:8624; земельный участок, расположенный по адресу (местоположение): Архангельская область, г. Архангельск, Октябрьский территориальный округ, просп. Обводный канал, кадастровый номер 29:22:000000:8648; земельный участок, расположенный по адресу (местоположение): Архангельская обл., г. Архангельск, Октябрьский территориальный округ, ул. Вологодская, дом 63, кадастровый номер 29:22:040726:2; земельный участок, расположенный по адресу (местоположение): обл. Архангельская, г. Архангельск, пр-кт Обводный канал, дом 101, кадастровый номер 29:22:040726:1; земельный участок, расположенный по адресу (местоположение): Архангельская обл., г. Архангельск, Октябрьский территориальный округ, ул. Федота Шубина, 54, строение 1, кадастровый номер 29:22:040726:89; земли кадастрового квартала 29:22:040726; земли кадастрового квартала 29:22:040725; земли кадастрового квартала 29:22:040729; земли кадастрового квартала 29:22:040734; земли кадастрового квартала 29:22:040739; земли кадастрового квартала 29:22:040744; земли кадастрового квартала 29:22:040748; земли кадастрового квартала 29:22:040753; земли кадастрового квартала 29:22:040751; земли кадастрового квартала 29:22:040752.
4. Адрес, по которому заинтересованные лица могут ознакомиться с поступившим ходатайством об установлении публичного сервитута и прилагаемым к нему описанием местоположения границ публичного сервитута, подать заявление об учете прав на земельные участки, а также срок подачи указанных заявлений, время приема заинтересованных лиц для ознакомления с поступившим ходатайством об установлении публичного сервитута	Заинтересованные лица могут ознакомиться с поступившим ходатайством об установлении публичного сервитута и прилагаемым к нему описанием местоположения границ публичного сервитута в Администрации городского округа "Город Архангельск": по адресу: г. Архангельск, пл. В.И. Ленина, д. 5, каб. 407, тел. (8182) 607-279. Приемное время: понедельник - пятница (8:30-16:30), перерыв с 12:30 до 13:30. Правообладатели земельного участка, в отношении которого испрашивается публичный сервитут, если их права не зарегистрированы в Едином государственном реестре недвижимости, могут подать заявления в Администрацию муниципального образования "Город Архангельск" об учете их прав (обременения прав) на земельный участок с приложением копий документов, подтверждающих эти права (обременения прав), в течение тридцати дней со дня опубликования сообщения о возможном установлении публичных сервитутов.
5. Официальные сайты в информационно-телекоммуникационной сети "Интернет", на которых размещается сообщение о поступившем ходатайстве об установлении публичного сервитута	www.arhcity.ru
6. Реквизиты решений об утверждении документа территориального планирования, документации по планировке территории, программ комплексного развития систем коммунальной инфраструктуры поселения, городского округа, а также информацию об инвестиционной программе субъекта естественных монополий, организации коммунального комплекса, указанных в ходатайстве об установлении публичного сервитута	Постановление Министерства строительства и архитектуры Архангельской области от 29.09.2020 № 68-п "Об утверждении правил землепользования и застройки городского округа "Город Архангельск"; Решение Архангельской городской Думы от 28.11.2012 № 495 "Об утверждении Программы комплексного развития систем коммунальной инфраструктуры муниципального образования "Город Архангельск" на период до 2025 года"
7. Официальные сайты в информационно-телекоммуникационной сети "Интернет", на которых размещены утвержденные документы территориального планирования, документация по планировке территории, программа комплексного развития систем коммунальной инфраструктуры поселения, городского округа, инвестиционная программа субъекта естественных монополий, организации коммунального комплекса, указанных в ходатайстве об установлении публичного сервитута	www.arhcity.ru, www.dvinaland.ru

Графическое описание местоположения границ публичных сервитутов с указанием координат характерных точек границ публичного сервитута:

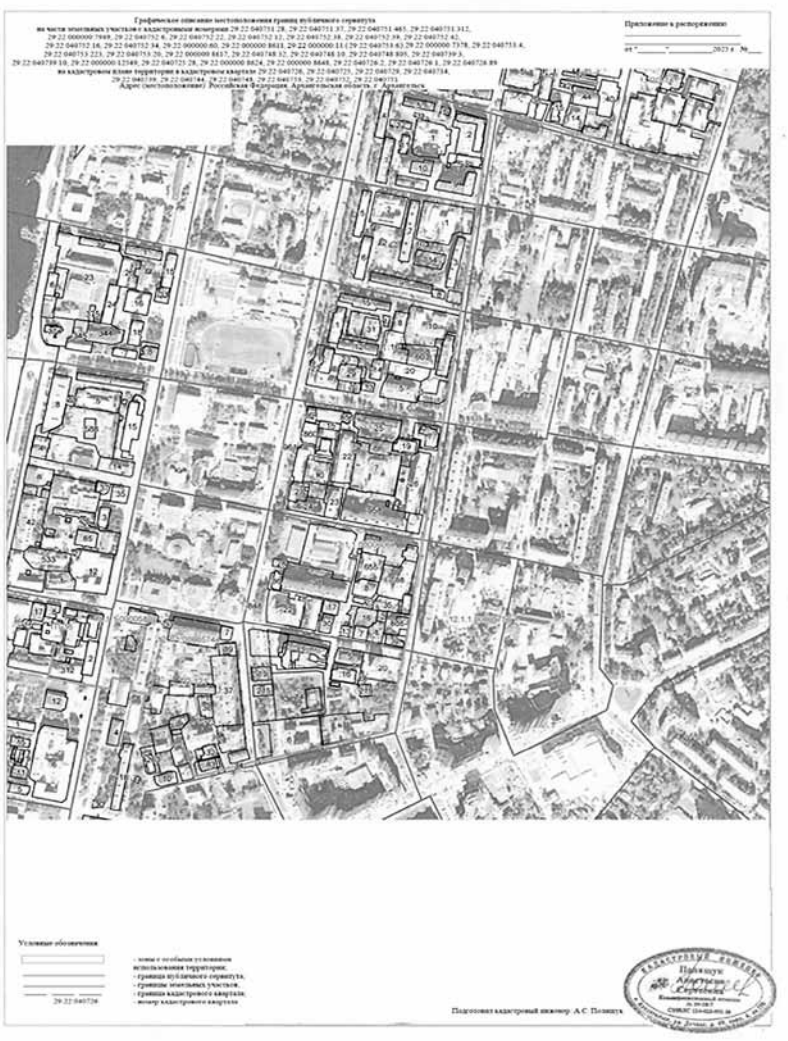

Сообщение о возможном установлении публичного сервитута для эксплуатации объекта электросетевого хозяйства «КЛ-6 кВ ПС 13-ТП-341 ф. 13-19»

1. Наименование уполномоченного органа, которым рассматривается ходатайство об установлении публичного сервитута	Администрация городского округа "Город Архангельск"
2. Цель установления публичного сервитута	для эксплуатации объекта электросетевого хозяйства
3. Адрес или иное описание местоположения земельного участка (участков), в отношении которого испрашивается публичный сервитут	земельный участок, расположенный по адресу (местоположение): обл. Архангельская, г. Архангельск, пр-кт Ленинградский, дом 350, корпус 2, кадастровый номер 29:22:071401:5; земельный участок, расположенный по адресу (местоположение): Архангельская область, г. Архангельск, территориальный округ Варавино-Фактория, пр. Ленинградский, кадастровый номер 29:22:000000:7929; земельный участок, расположенный по адресу (местоположение): Архангельская область, г Архангельск, территориальный округ Варавино-Фактория, кадастровый номер 29:22:071401:371; земельный участок, расположенный по адресу (местоположение): Архангельская обл., г. Архангельск, территориальный округ Варавино-Фактория, ул. Октябрьская, дом 25, строение 1, кадастровый номер 29:22:071401:15; земельный участок, расположенный по адресу (местоположение): Архангельская область, г Архангельск, территориальный округ Варавино-Фактория, ул. Октябрьская, кадастровый номер 29:22:000000:12563; земельный участок, расположенный по адресу (местоположение): обл. Архангельская, г. Архангельск, территориальный округ Варавино-Фактория, пр. Ленинградский, 352, корп. 1, кадастровый номер 29:22:071502:831; земельный участок, расположенный по адресу (местоположение): Архангельская область, г. Архангельск, территориальный округ Варавино-Фактория по просп. Ленинградскому, д. 354, корп. 1, кадастровый номер 29:22:071502:1119; земельный участок, расположенный по адресу (местоположение): обл. Архангельская, г. Архангельск, пр-кт Ленинградский, дом 354, корпус 1, строение 1, кадастровый номер 29:22:071502:5; земли кадастрового квартала 29:22:071502; земли кадастрового квартала 29:22:071401.
4. Адрес, по которому заинтересованные лица могут ознакомиться с поступившим ходатайством об установлении публичного сервитута и прилагаемым к нему описанием местоположения границ публичного сервитута, подать заявление об учете прав на земельные участки, а также срок подачи указанных заявлений, время приема заинтересованных лиц для ознакомления с поступившим ходатайством об установлении публичного сервитута	Заинтересованные лица могут ознакомиться с поступившим ходатайством об установлении публичного сервитута и прилагаемым к нему описанием местоположения границ публичного сервитута в Администрации городского округа "Город Архангельск": по адресу: г. Архангельск, пл. В.И. Ленина, д. 5, каб. 407, тел. (8182) 607-279. Приемное время: понедельник - пятница (8:30-16:30), перерыв с 12:30 до 13:30. Правообладатели земельного участка, в отношении которого испрашивается публичный сервитут, если их права не зарегистрированы в Едином государственном реестре недвижимости, могут подать заявления в Администрацию муниципального образования "Город Архангельск" об учете их прав (обременения прав) на земельный участок с приложением копий документов, подтверждающих эти права (обременения прав), в течение тридцати дней со дня опубликования сообщения о возможном установлении публичных сервитутов.

5. Официальные сайты в информационно-телекоммуникационной сети "Интернет", на которых размещается сообщение о поступившем ходатайстве об установлении публичного сервитута	www.arhcity.ru
6. Реквизиты решений об утверждении документа территориального планирования, документации по планировке территории, программ комплексного развития систем коммунальной инфраструктуры поселения, городского округа, а также информацию об инвестиционной программе субъекта естественных монополий, организации коммунального комплекса, указанных в ходатайстве об установлении публичного сервитута	Постановление Министерства строительства и архитектуры Архангельской области от 29.09.2020 № 68-п "Об утверждении правил землепользования и застройки городского округа "Город Архангельск"; Решение Архангельской городской Думы от 28.11.2012 № 495 "Об утверждении Программы комплексного развития систем коммунальной инфраструктуры муниципального образования "Город Архангельск" на период до 2025 года"
7. Официальные сайты в информационно-телекоммуникационной сети "Интернет", на которых размещены утвержденные документы территориального планирования, документация по планировке территории, программа комплексного развития систем коммунальной инфраструктуры поселения, городского округа, инвестиционная программа субъекта естественных монополий, организации коммунального комплекса, указанных в ходатайстве об установлении публичного сервитута	www.arhcity.ru, www.dvinaland.ru

Графическое описание местоположения границ публичных сервитутов с указанием координат характерных точек границ публичного сервитута:

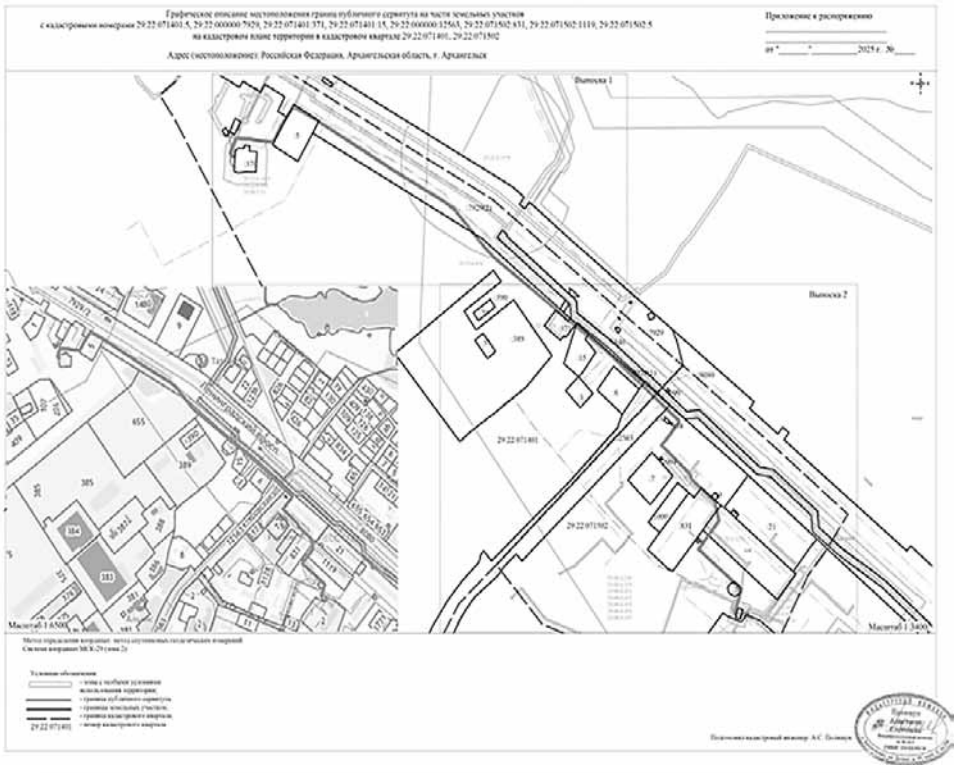

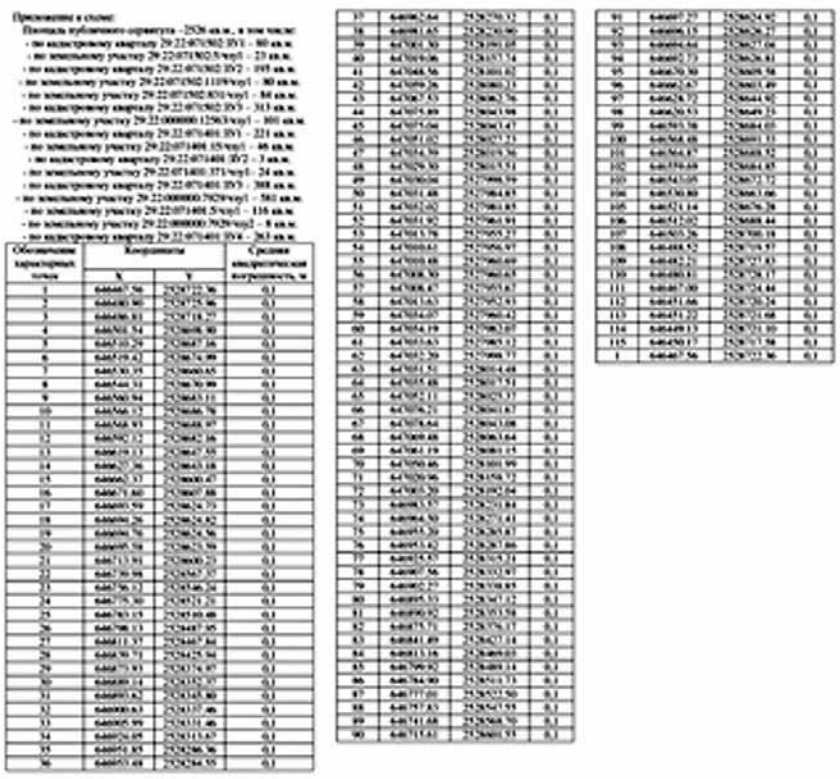

Сообщение о возможном установлении публичного сервитута в целях строительства, реконструкции, эксплуатации, капитального ремонта объектов электросетевого хозяйства (КЛ-10 кВ)

1. Наименование уполномоченного органа, которым рассматривается ходатайство об установлении публичного сервитута	Администрация городского округа "Город Архангельск"
2. Цель установления публичного сервитута	в целях строительства, реконструкции, эксплуатации, капитального ремонта объекта электросетевого хозяйства
3. Адрес или иное описание местоположения земельного участка (участков), в отношении которого испрашивается публичный сервитут	земельный участок, расположенный по адресу (местоположение): местоположение установлено относительно ориентира, расположенного за пределами участка. Почтовый адрес ориентира: -, кадастровый номер 29:22:050110:24 (29:22:000000:14); земельный участок, расположенный по адресу (местоположение): местоположение установлено относительно ориентира, расположенного за пределами участка. Почтовый адрес ориентира: -, кадастровый номер 29:22:050301:5 (29:22:000000:14); земельный участок, расположенный по адресу (местоположение): местоположение установлено относительно ориентира, расположенного в границах участка. Почтовый адрес ориентира: установлено относительно ориентира, расположенного за пределами участка. Ориентир многоэтажный жилой дом. Участок находится примерно в 10 м от ориентира по направлению на восток. Почтовый адрес ориентира: обл. Архангельская, г. Архангельск, пр-кт Дзержинского, дом 3, кадастровый номер 29:22:050102:57; земельный участок, расположенный по адресу (местоположение): местоположение установлено относительно ориентира, расположенного за пределами участка. Почтовый адрес ориентира: Архангельская обл., г. Архангельск, Ломоносовский территориальный округ, кадастровый номер 29:22:050101:44; земельный участок, расположенный по адресу (местоположение): местоположение установлено относительно ориентира, расположенного за пределами участка. Почтовый адрес ориентира: Архангельская область, г. Архангельск, Ломоносовский территориальный округ, ул. Воскресенская, кадастровый номер 29:22:050101:3117; земельный участок, расположенный по адресу (местоположение): установлено относительно ориентира, расположенного за пределами участка. Ориентир здание. Участок находится примерно в 22 м от ориентира по направлению на восток. Почтовый адрес ориентира: обл. Архангельская, г. Архангельск, пр-кт Дзержинского, дом 7, кадастровый номер 29:22:050101:31; земельный участок, расположенный по адресу (местоположение): Архангельская обл., г. Архангельск, Ломоносовский территориальный округ, по пр. Дзержинского, кадастровый номер 29:22:050110:54; земельный участок, расположенный по адресу (местоположение): местоположение установлено относительно ориентира, расположенного за пределами участка. Почтовый адрес ориентира: Архангельская обл., г. Архангельск, Ломоносовский территориальный округ, по пр. Дзержинского, кадастровый номер 29:22:050110:53; земельный участок, расположенный по адресу (местоположение): Архангельская область, г. Архангельск, Ломоносовский территориальный округ, ул. Воскресенская, кадастровый номер 29:22:050501:269; земельный участок, расположенный по адресу (местоположение): местоположение установлено относительно ориентира, расположенного за пределами участка. Почтовый адрес ориентира: Архангельская область, г. Архангельск, Ломоносовский территориальный округ, на пересечении ул. Воскресенской и просп. Обводный канал, кадастровый номер 29:22:050501:257; земельный участок, расположенный по адресу (местоположение): местоположение установлено относительно ориентира, расположенного в границах участка. Почтовый адрес ориентира: обл. Архангельская, г. Архангельск, ул. Карла Либкнехта, дом 32, кадастровый номер 29:22:050510:13; земельный участок, расположенный по адресу (местоположение): Российская Федерация, Архангельская обл., городской округ город Архангельск, город Архангельск, улица Воскресенская, земельный участок 100/2, кадастровый номер 29:22:050106:3264; земельный участок, расположенный по адресу (местоположение): местоположение установлено относительно ориентира, расположенного за пределами участка. Почтовый адрес ориентира: Архангельская обл., г. Архангельск, Ломоносовский территориальный округ, кадастровый номер 29:22:050105:32; земельный участок, расположенный по адресу (местоположение): Архангельская область, г. Архангельск, Ломоносовский территориальный округ, пр.Новгородский, от ул.Карла Либкнехта до ул.Воскресенской, кадастровый номер 29:22:000000:7540; земельный участок, расположенный по адресу (местоположение): местоположение установлено относительно ориентира, расположенного за пределами участка. Почтовый адрес ориентира: Архангельская область, г. Архангельск, Ломоносовский территориальный округ, кадастровый номер 29:22:000000:7476; земельный участок, расположенный по адресу (местоположение): местоположение установлено относительно ориентира, расположенного за пределами участка. Почтовый адрес ориентира: Архангельская область, г. Архангельск, Ломоносовский территориальный округ, ул. Воскресенская, кадастровый номер 29:22:000000:7928; земельный участок, расположенный по адресу (местоположение): Архангельская область, г. Архангельск, Ломоносовский территориальный округ, ул. Воскресенская, кадастровый номер 29:22:000000:7925; земельный участок, расположенный по адресу (местоположение): Российская Федерация, Архангельская область, городской округ город Архангельск, город Архангельск, улица Карла Либкнехта, кадастровый номер 29:22:000000:12802; земельный участок, расположенный по адресу (местоположение): местоположение установлено относительно ориентира, расположенного в границах участка. Почтовый адрес ориентира: Архангельская область, г. Архангельск, Ломоносовский территориальный округ, просп. Дзержинского, кадастровый номер 29:22:000000:8660; земельный участок, расположенный по адресу (местоположение): Архангельская область, г. Архангельск, Ломоносовский территориальный округ, по просп. Советских космонавтов, кадастровый номер 29:22:000000:8610; земельный участок, расположенный по адресу (местоположение): местоположение установлено относительно ориентира, расположенного за пределами участка. Почтовый адрес ориентира: Архангельская область, г. Архангельск, Октябрьский территориальный округ, по просп. Обводный канал, кадастровый номер 29:22:000000:8619; земли кадастрового квартала 29:22:080101; земли кадастрового квартала 29:22:040211; земли кадастрового квартала 29:22:050102; земли кадастрового квартала 29:22:050301.
4. Адрес, по которому заинтересованные лица могут ознакомиться с поступившим ходатайством об установлении публичного сервитута и прилагаемым к нему описанием местоположения границ публичного сервитута, подать заявление об учете прав на земельные участки, а также срок подачи указанных заявлений, время приема заинтересованных лиц для ознакомления с поступившим ходатайством об установлении публичного сервитута	Заинтересованные лица могут ознакомиться с поступившим ходатайством об установлении публичного сервитута и прилагаемым к нему описанием местоположения границ публичного сервитута в Администрации городского округа "Город Архангельск": по адресу: г. Архангельск, пл. В.И. Ленина, д. 5, каб. 407, тел. (8182) 607-279. Приемное время: понедельник - пятница (8:30-16:30), перерыв с 12:30 до 13:30. Правообладатели земельного участка, в отношении которого испрашивается публичный сервитут, если их права не зарегистрированы в Едином государственном реестре недвижимости, могут подать заявления в Администрацию муниципального образования "Город Архангельск" об учете их прав (обременения прав) на земельный участок с приложением копий документов, подтверждающих эти права (обременения прав), в течение тридцати дней со дня опубликования сообщения о возможном установлении публичных сервитутов.
5. Официальные сайты в информационно-телекоммуникационной сети "Интернет", на которых размещается сообщение о поступившем ходатайстве об установлении публичного сервитута	www.arhcity.ru
6. Реквизиты решений об утверждении документа территориального планирования, документации по планировке территории, программ комплексного развития систем коммунальной инфраструктуры поселения, городского округа, а также информацию об инвестиционной программе субъекта естественных монополий, организации коммунального комплекса, указанных в ходатайстве об установлении публичного сервитута	Постановление Министерства строительства и архитектуры Архангельской области от 29.09.2020 № 68-п "Об утверждении правил землепользования и застройки городского округа "Город Архангельск"; Решение Архангельской городской Думы от 28.11.2012 № 495 "Об утверждении Программы комплексного развития систем коммунальной инфраструктуры муниципального образования "Город Архангельск" на период до 2025 года"

7. Официальные сайты в информационно-телекоммуникационной сети "Интернет", на которых размещены утвержденные документы территориального планирования, документация по планировке территории, программа комплексного развития систем коммунальной инфраструктуры поселения, городского округа, инвестиционная программа субъекта естественных монополий, организации коммунального комплекса, указанных в ходатайстве об установлении публичного сервитута	www.arhcity.ru, www.dvinaland.ru

Графическое описание местоположения границ публичных сервитутов с указанием координат характерных точек границ публичного сервитута:

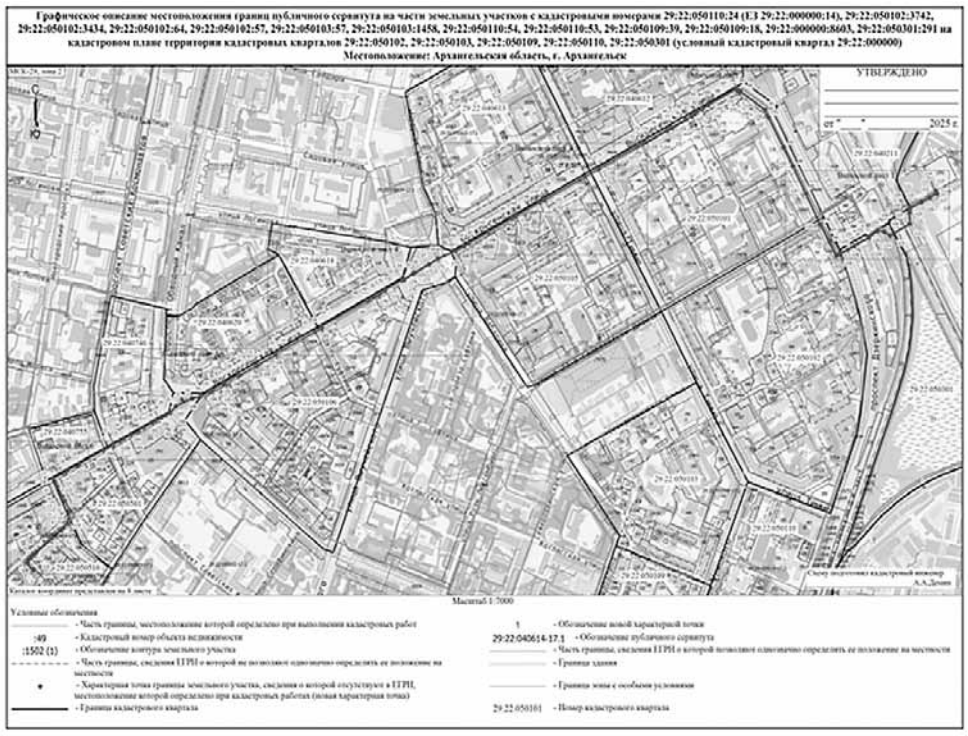

Каталог координат

Площадь публичного сервитута – 6911,0 кв.м, в том числе, по:
- земельному участку 29:22:050110:24 (ЕЗ 29:22:000000:14)– 6,6 кв.м.;
- земельному участку 29:22:050301:5 (ЕЗ 29:22:000000:14)– 71,5 кв.м.;
- земельному участку 29:22:050102:57 – 11,7 кв.м.;
- земельному участку 29:22:050101:44 – 47,2 кв.м.;
- земельному участку 29:22:050101:3117 – 910,3 кв.м.;
- земельному участку 29:22:050101:31 – 61,6 кв.м.;
- земельному участку 29:22:050110:54 – 245,3 кв.м.;
- земельному участку 29:22:050110:53 – 98,9 кв.м.;
- земельному участку 29:22:050501:269 – 289,3 кв.м.;
- земельному участку 29:22:050501:257 – 6,0 кв.м.;
- земельному участку 29:22:050510:13 – 69,8 кв.м.;
- земельному участку 29:22:050106:3264 – 6,3 кв.м.;
- земельному участку 29:22:050105:32 – 33,7 кв.м.;
- земельному участку 29:22:000000:7540 – 192,0 кв.м.;
- земельному участку 29:22:000000:7476 – 24,2 кв.м.;
- земельному участку 29:22:000000:7928 – 2485,9 кв.м.;
- земельному участку 29:22:000000:7925 – 348,4 кв.м.;
- земельному участку 29:22:000000:12802 – 355,0 кв.м.;
- земельному участку 29:22:000000:8660 – 230,9 кв.м.;
- земельному участку 29:22:000000:8610 – 59,1 кв.м.;
- земельному участку 29:22:000000:8619 – 287,4 кв.м.;
- землям кадастрового квартала 29:22:050101 – 547,9 кв.м.;
- землям кадастрового квартала 29:22:040211 – 0,5 кв.м.;
- землям кадастрового квартала 29:22:050102 – 217,8 кв.м.;
- землям кадастрового квартала 29:22:050301 – 303,8 кв.м.

Система координат МСК-29, зона 2

Обозначение характерных точек границы	Координаты, м	
	X	Y
1	651357,67	2519798,88
2	651356,15	2519800,18
3	651353,92	2519797,58
4	651373,72	2519780,65
5	651384,61	2519783,98
6	651390,96	2519791,07
7	651396,94	2519798,29
8	651403,81	2519806,59
9	651464,38	2519878,56
10	651479,61	2519896,65
11	651512,26	2519899,92
12	651514,94	2519900,27
13	651538,47	2519887,46
14	651551,26	2519880,04
15	651576,16	2519865,69
16	651585,49	2519860,54
17	651599,52	2519854,28
18	651620,61	2519894,69
19	651638,52	2519929,02
20	651674,34	2519996,81
21	651687,08	2520024,21
22	651689,11	2520024,92
23	651699,15	2520044,58
24	651705	2520055,36
25	651716,31	2520077,17
26	651734,84	2520112,61
27	651747,63	2520137,07
28	651752,91	2520147,15
29	651761,6	2520163,77
30	651767,09	2520175,52
31	651773,51	2520188,13
32	651791,1	2520204,71
33	651812,1	2520251,8
34	651818,15	2520277,16
35	651830,64	2520300,84
36	651834,99	2520309,11
37	651851,68	2520340,75
38	651874,6	2520383,63
39	651872,23	2520385,37
40	651898,5	2520434,58
41	651898,97	2520436,3
42	651900,14	2520437,64
43	651927,28	2520488,49
44	651929,03	2520487,97
45	651989,1	2520602,45
46	651998,91	2520620,42
47	652002,91	2520619,9
48	652071,3	2520749,85
49	652072,4	2520754,8
50	652089,91	2520787,88
51	652096,91	2520800,78
52	652099,05	2520800,83
53	652126,14	2520851,15
54	652126,89	2520857,28
55	652142,32	2520881,96
56	652144,92	2520887,47
57	652167,11	2520928,13
58	652183,25	2520953,61
59	652203,68	2521004,36
60	652215,13	2521026,93
61	652216,68	2521027,04
62	652222,7	2521039,5
63	652253,46	2521096,9
64	652289,86	2521164,55
65	652295,34	2521174,96
66	652332,28	2521243,85
67	652339,27	2521256,13
68	652338,55	2521258,22
69	652399,2	2521371,76
70	652419,06	2521410,59
71	652420,76	2521410,82
72	652480,3	2521522,72
73	652487,44	2521538,8
74	652490,71	2521545,95
75	652524,32	2521608,97
76	652522,69	2521609,84
77	652528,66	2521620,98
78	652530,26	2521620,12
79	652552,46	2521661,39
80	652560,71	2521677,17
81	652566,17	2521684,41
82	652571,76	2521692,47
83	652578,8	2521705,37
84	652579,37	2521707,6
85	652581,08	2521709,44
86	652589,73	2521725,17
87	652632,02	2521804,22
88	652628,28	2521809,15
89	652628,41	2521812,08
90	652625,36	2521818,29
91	652576,31	2521888,3
92	652556,57	2521898,84
93	652477,18	2521941,35
94	652426,58	2521967,94
95	652354	2522005,72
96	652272,34	2522046,42
97	652227,61	2522072,49
98	652190,82	2522091,38
99	652194,47	2522099,17
100	652205,64	2522123,02
101	652216,86	2522142,13
102	652237,19	2522183,62
103	652240,36	2522182,5
104	652256,27	2522209,18
105	652254,71	2522228,12
106	652243,94	2522245,15
107	652274,72	2522301
108	652304,1	2522299,23
109	652317,23	2522301,55
110	652332,46	2522334,28
111	652344,01	2522357,72
112	652353,5	2522377,08
113	652355,22	2522376,96
114	652361,03	2522374,75
115	652361,74	2522376,62
116	652355,65	2522378,93
117	652352,3	2522379,18
118	652342,22	2522358,6
119	652330,65	2522335,14
120	652315,86	2522303,34
121	652303,99	2522301,24
122	652273,57	2522303,07
123	652241,62	2522245,08
124	652252,76	2522227,46
125	652254,22	2522209,65
126	652239,48	2522184,93
127	652236,18	2522186,1
128	652215,09	2522143,08
129	652203,87	2522123,96
130	652192,66	2522100,02
131	652188,19	2522090,48
132	652226,65	2522070,74
133	652271,39	2522044,66
134	652353,09	2522003,93
135	652425,65	2521966,17
136	652476,24	2521939,59
137	652555,62	2521897,08
138	652574,94	2521886,76
139	652623,63	2521817,27
140	652626,39	2521811,66
141	652626,26	2521808,52
142	652629,66	2521804,03
143	652587,97	2521726,12
144	652579,45	2521710,62
145	652577,56	2521708,6
146	652576,92	2521706,1
147	652570,05	2521693,52
148	652564,55	2521685,58
149	652559,02	2521678,24
150	652550,69	2521662,33
151	652529,45	2521622,83
152	652527,85	2521623,69
153	652519,99	2521609,02
154	652521,61	2521608,15
155	652488,91	2521546,84
156	652485,62	2521539,62
157	652478,5	2521523,6
158	652419,48	2521412,67
159	652417,76	2521412,44
160	652397,43	2521372,69
161	652336,37	2521258,39
162	652337,08	2521256,34
163	652330,53	2521244,82
164	652293,58	2521175,9
165	652288,09	2521165,49
166	652251,7	2521097,85
167	652220,92	2521040,41
168	652215,38	2521028,95
169	652213,86	2521028,85
170	652201,86	2521005,19
171	652181,47	2520954,53
172	652165,38	2520929,15
173	652143,13	2520888,37
174	652140,57	2520882,92
175	652124,96	2520857,96
176	652124,2	2520851,77
177	652097,84	2520802,8
178	652095,71	2520802,75
179	652088,14	2520788,83
180	652070,51	2520755,5
181	652069,4	2520750,55
182	652001,79	2520622,06
183	651997,81	2520622,58
184	651987,34	2520603,4
185	651928,02	2520490,36
186	651926,28	2520490,87
187	651898,48	2520438,78
188	651897,15	2520437,27
189	651896,63	2520435,32
190	651869,65	2520384,78
191	651872,02	2520383,04
192	651849,91	2520341,69
193	651833,22	2520310,04
194	651828,87	2520301,78
195	651816,26	2520277,87
196	651810,2	2520252,44
197	651789,44	2520205,89
198	651771,88	2520189,34
199	651765,29	2520176,4
200	651759,81	2520164,66
201	651751,14	2520148,08
202	651745,86	2520138
203	651733,07	2520113,54
204	651714,54	2520078,09
205	651703,23	2520056,3
206	651697,38	2520045,52
207	651687,69	2520026,54
208	651685,62	2520025,82
209	651672,55	2519997,7
210	651636,75	2519929,95
211	651618,83	2519895,61
212	651598,62	2519856,87
213	651586,38	2519862,33
214	651577,15	2519867,43
215	651552,26	2519881,77
216	651539,45	2519889,21
217	651515,32	2519902,34
218	651512,03	2519901,91
219	651478,6	2519898,56
220	651462,85	2519879,85
221	651402,28	2519807,87
222	651395,4	2519799,57
223	651389,44	2519792,38
224	651383,49	2519785,73
225	651374,19	2519782,88
226	651356,74	2519797,8
1	651357,67	2519798,88

Сообщение о возможном установлении публичного сервитута в целях строительства, реконструкции, эксплуатации, капитального ремонта объектов электросетевого хозяйства (КТП-10/0,4 кВ)

1. Наименование уполномоченного органа, которым рассматривается ходатайство об установлении публичного сервитута	Администрация городского округа "Город Архангельск"
2. Цель установления публичного сервитута	в целях строительства, реконструкции, эксплуатации, капитального ремонта объекта электросетевого хозяйства
3. Адрес или иное описание местоположения земельного участка (участков), в отношении которого испрашивается публичный сервитут	земельный участок, расположенный по адресу (местоположение): Местоположение установлено относительно ориентира, расположенного за пределами участка. Почтовый адрес ориентира: Архангельская область, г. Архангельск, территориальный округ Майская горка, по пр. Московскому, кадастровый номер 29:22:060401:2723; земельный участок, расположенный по адресу (местоположение): Российская Федерация, Архангельская область, г. Архангельск, территориальный округ Майская горка, по просп. Московскому - ул. Карпогорской, кадастровый номер 29:22:060401:4595; земельный участок, расположенный по адресу (местоположение): Местоположение установлено относительно ориентира, расположенного за пределами участка. Почтовый адрес ориентира: Архангельская обл., г.Архангельск, территориальный округ Майская горка по пр.Московскому, кадастровый номер 29:22:060401:2724; земельный участок, расположенный по адресу (местоположение): Местоположение установлено относительно ориентира, расположенного за пределами участка. Почтовый адрес ориентира: Архангельская область, г. Архангельск, территориальный округ Майская горка по пр. Московскому - ул. Карпогорской, кадастровый номер 29:22:060401:89.
4. Адрес, по которому заинтересованные лица могут ознакомиться с поступившим ходатайством об установлении публичного сервитута и прилагаемым к нему описанием местоположения границ публичного сервитута, подать заявление об учете прав на земельные участки, а также срок подачи указанных заявлений, время приема заинтересованных лиц для ознакомления с поступившим ходатайством об установлении публичного сервитута	Заинтересованные лица могут ознакомиться с поступившим ходатайством об установлении публичного сервитута и прилагаемым к нему описанием местоположения границ публичного сервитута в Администрации городского округа "Город Архангельск": по адресу: г. Архангельск, пл. В.И. Ленина, д. 5, каб. 407, тел. (8182) 607-279. Приемное время: понедельник - пятница (8:30-16:30), перерыв с 12:30 до 13:30. Правообладатели земельного участка, в отношении которого испрашивается публичный сервитут, если их права не зарегистрированы в Едином государственном реестре недвижимости, могут подать заявления в Администрацию муниципального образования "Город Архангельск" об учете их прав (обременения прав) на земельный участок с приложением копий документов, подтверждающих эти права (обременения прав), в течение тридцати дней со дня опубликования сообщения о возможном установлении публичных сервитутов.
5. Официальные сайты в информационно-телекоммуникационной сети "Интернет", на которых размещается сообщение о поступившем ходатайстве об установлении публичного сервитута	www.arhcity.ru
6. Реквизиты решений об утверждении документа территориального планирования, документации по планировке территории, программ комплексного развития систем коммунальной инфраструктуры поселения, городского округа, а также информацию об инвестиционной программе субъекта естественных монополий, организации коммунального комплекса, указанных в ходатайстве об установлении публичного сервитута	Постановление Министерства строительства и архитектуры Архангельской области от 29.09.2020 № 68-п "Об утверждении правил землепользования и застройки городского округа "Город Архангельск"; Решение Архангельской городской Думы от 28.11.2012 № 495 "Об утверждении Программы комплексного развития систем коммунальной инфраструктуры муниципального образования "Город Архангельск" на период до 2025 года"
7. Официальные сайты в информационно-телекоммуникационной сети "Интернет", на которых размещены утвержденные документы территориального планирования, документация по планировке территории, программа комплексного развития систем коммунальной инфраструктуры поселения, городского округа, инвестиционная программа субъекта естественных монополий, организации коммунального комплекса, указанных в ходатайстве об установлении публичного сервитута	www.arhcity.ru, www.dvinaland.ru

Графическое описание местоположения границ публичных сервитутовс указанием координат характерных точек границ публичного сервитута:



Раздел 2

Сведения о местоположении границ объекта					
1. Система координат МСК-29, зона 2					
2. Сведения о характерных точках границ объекта					
Обозначение характерных точек границ	Координаты, м		Метод определения координат характерной точки	Средняя квадратическая погрешность положения характерной точки (Мt), м	Описание обозначения точки на местности (при наличии)
	X	Y			
1	2	3	4	5	6
н1	650 563,42	2 524 769,83	Метод спутниковых геодезических измерений (определений)	0,10	—
н2	650 540,80	2 524 759,18	Метод спутниковых геодезических измерений (определений)	0,10	—
н3	650 551,45	2 524 736,56	Метод спутниковых геодезических измерений (определений)	0,10	—
н4	650 574,07	2 524 747,21	Метод спутниковых геодезических измерений (определений)	0,10	—
н1	650 563,42	2 524 769,83	Метод спутниковых геодезических измерений (определений)	0,10	—
3. Сведения о характерных точках части (частей) границы объекта					
1	2	3	4	5	6
—	—	—	—	—	—

Сообщение о возможном установлении публичного сервитута в целях строительства, реконструкции, эксплуатации, капитального ремонта объектов электросетевого хозяйства (КЛ-10 кВ)

1. Наименование уполномоченного органа, которым рассматривается ходатайство об установлении публичного сервитута	Администрация городского округа "Город Архангельск"
2. Цель установления публичного сервитута	в целях строительства, реконструкции, эксплуатации, капитального ремонта объекта электросетевого хозяйства
3. Адрес или иное описание местоположения земельного участка (участков), в отношении которого испрашивается публичный сервитут	земельный участок, расположенный по адресу (местоположение): местоположение установлено относительно ориентира, расположенного за пределами участка. Почтовый адрес ориентира: -, кадастровый номер 29:22:050110:24 (29:22:000000:14); земельный участок, расположенный по адресу (местоположение): местоположение установлено относительно ориентира, расположенного за пределами участка. Почтовый адрес ориентира: -, кадастровый номер 29:22:050301:5 (29:22:000000:14); земельный участок, расположенный по адресу (местоположение): Российская Федерация, Архангельская область, городской округ город Архангельск, город Архангельск, улица 23-й Гвардейской дивизии3, кадастровый номер 29:22:050102:3742; земельный участок, расположенный по адресу (местоположение): местоположение установлено относительно ориентира, расположенного за пределами участка. Почтовый адрес ориентира: Архангельская область, г. Архангельск, Ломоносовский территориальный округ, кадастровый номер 29:22:050102:3434; земельный участок, расположенный по адресу (местоположение): Местоположение установлено относительно ориентира, расположенного за пределами участка. Почтовый адрес ориентира: Архангельская обл., г. Архангельск, Ломоносовский территориальный округ, кадастровый номер 29:22:050102:64; земельный участок, расположенный по адресу (местоположение): Местоположение установлено относительно ориентира, расположенного в границах участка. Почтовый адрес ориентира: установлено относительно ориентира, расположенного за пределами участка. Ориентир многоэтажный жилой дом. Участок находится примерно в 10 м от ориентира по направлению на восток. Почтовый адрес ориентира: обл. Архангельская, г. Архангельск, пр-кт Дзержинского, дом 3, кадастровый номер 29:22:050102:57; земельный участок, расположенный по адресу (местоположение): Архангельская обл., г. Архангельск, Ломоносовский территориальный округ, кадастровый номер 29:22:050103:57; земельный участок, расположенный по адресу (местоположение): Местоположение установлено относительно ориентира, расположенного за пределами участка. Почтовый адрес ориентира: Архангельская область, г. Архангельск, Ломоносовский территориальный округ, по ул. Урицкого, кадастровый номер 29:22:050103:1458; земельный участок, расположенный по адресу (местоположение): Архангельская обл., г. Архангельск, Ломоносовский территориальный округ, по пр. Дзержинского, кадастровый номер 29:22:050110:54; земельный участок, расположенный по адресу (местоположение): Местоположение установлено относительно ориентира, расположенного за пределами участка. Почтовый адрес ориентира: Архангельская обл., г. Архангельск, Ломоносовский территориальный округ, по пр. Дзержинского, кадастровый номер 29:22:050110:53; земельный участок, расположенный по адресу (местоположение): Российская Федерация, Архангельская область, г. Архангельск, ул. Урицкого, д. 45, корп. 3, кадастровый номер 29:22:050109:826 земельный участок, расположенный по адресу (местоположение): обл. Архангельская, г. Архангельск, ул. Урицкого, дом 47, кадастровый номер 29:22:050109:18; земельный участок, расположенный по адресу (местоположение): Архангельская область, г. Архангельск, Ломоносовский территориальный округ, по ул. Урицкого (от просп. Обводный канал до ул. Тимме Я.), кадастровый номер 29:22:000000:8603; земли кадастрового квартала 29:22:050103; земли кадастрового квартала 29:22:050109; земли кадастрового квартала 29:22:050102; земли кадастрового квартала 29:22:050301.
4. Адрес, по которому заинтересованные лица могут ознакомиться с поступившим ходатайством об установлении публичного сервитута и прилагаемым к нему описанием местоположения границ публичного сервитута, подать заявление об учете прав на земельные участки, а также срок подачи указанных заявлений, время приема заинтересованных лиц для ознакомления с поступившим ходатайством об установлении публичного сервитута	Заинтересованные лица могут ознакомиться с поступившим ходатайством об установлении публичного сервитута и прилагаемым к нему описанием местоположения границ публичного сервитута в Администрации городского округа "Город Архангельск": по адресу: г. Архангельск, пл. В.И. Ленина, д. 5, каб. 407, тел. (8182) 607-279. Приемное время: понедельник - пятница (8:30-16:30), перерыв с 12:30 до 13:30. Правообладатели земельного участка, в отношении которого испрашивается публичный сервитут, если их права не зарегистрированы в Едином государственном реестре недвижимости, могут подать заявления в Администрацию муниципального образования "Город Архангельск" об учете их прав (обременения прав) на земельный участок с приложением копий документов, подтверждающих эти права (обременения прав), в течение тридцати дней со дня опубликования сообщения о возможном установлении публичных сервитутов.
5. Официальные сайты в информационно-телекоммуникационной сети "Интернет", на которых размещается сообщение о поступившем ходатайстве об установлении публичного сервитута	www.arhcity.ru
6. Реквизиты решений об утверждении документа территориального планирования, документации по планировке территории, программ комплексного развития систем коммунальной инфраструктуры поселения, городского округа, а также информацию об инвестиционной программе субъекта естественных монополий, организации коммунального комплекса, указанных в ходатайстве об установлении публичного сервитута	Постановление Министерства строительства и архитектуры Архангельской области от 29.09.2020 № 68-п "Об утверждении правил землепользования и застройки городского округа "Город Архангельск"; Решение Архангельской городской Думы от 28.11.2012 № 495 "Об утверждении Программы комплексного развития систем коммунальной инфраструктуры муниципального образования "Город Архангельск" на период до 2025 года"
7. Официальные сайты в информационно-телекоммуникационной сети "Интернет", на которых размещены утвержденные документы территориального планирования, документация по планировке территории, программа комплексного развития систем коммунальной инфраструктуры поселения, городского округа, инвестиционная программа субъекта естественных монополий, организации коммунального комплекса, указанных в ходатайстве об установлении публичного сервитута	www.arhcity.ru, www.dvinaland.ru

Графическое описание местоположения границ публичных сервитутов с указанием координат характерных точек границ публичного сервитута:

Каталог координат

Площадь публичного сервитута – 4261,0 кв.м, в том числе, по:
- земельному участку 29:22:050110:24 (ЕЗ 29:22:000000:14)– 6,5 кв.м.;
земельному участку 29:22:050301:5 (ЕЗ 29:22:000000:14)– 71,5 кв.м.;
- земельному участку 29:22:050102:3742– 33,4 кв.м.;
- земельному участку 29:22:050102:3434 – 19,6 кв.м.;
- земельному участку 29:22:050102:64 – 38,8 кв.м.;
- земельному участку 29:22:050102:57 – 11,8 кв.м.;
- земельному участку 29:22:050103:57 – 531,3 кв.м.;
- земельному участку 29:22:050103:1458 – 2,1 кв.м.;
- земельному участку 29:22:050110:54 – 245,1 кв.м.;
- земельному участку 29:22:050110:53 – 98,8 кв.м.;
- земельному участку 29:22:050109:826 – 10,6 кв.м.;
- земельному участку 29:22:050109:18 – 73,6 кв.м.;
- земельному участку 29:22:000000:8603 – 601,5 кв.м.;
- земельному участку 29:22:000000:8603 – 0,6 кв.м.;
- земли кадастрового квартала 29:22:050103 – 224,1 кв.м.;
- земли кадастрового квартала 29:22:050109 – 361,10 кв.м.;
- земли кадастрового квартала 29:22:050102 – 1617,4 кв.м.;
- земли кадастрового квартала 29:22:050301 – 311,5 кв.м.

Система координат МСК-29, зона 2

Обозначение характерных точек границы	Координаты, м X	Координаты, м Y
1	652363,13	2522377,9
2	652363,84	2522379,77
3	652357,75	2522382,08
4	652354,4	2522382,33
5	652344,32	2522361,75
6	652332,75	2522338,29
7	652317,96	2522306,49
8	652306,09	2522304,39
9	652275,67	2522306,22
10	652243,72	2522248,23
11	652254,86	2522230,61
12	652256,33	2522212,8
13	652241,58	2522188,08
14	652238,28	2522189,25
15	652217,19	2522146,23
16	652205,97	2522127,11
17	652194,76	2522103,16
18	652190,29	2522093,63
19	652228,75	2522073,89
20	652273,08	2522048,05
21	652273,66	2522045,49
22	652269,01	2522036,69
23	652262,36	2522030,25
24	652258,87	2522025,1
25	652223,42	2521958,7
26	652223,3	2521950,1
27	652209,67	2521924,02
28	652204,7	2521918,33
29	652192,11	2521894,96
30	652188,35	2521889,55
31	652175,96	2521865,38
32	652162,77	2521840,35
33	652158,69	2521832,61
34	652156,53	2521828,51
35	652145,02	2521805,36
36	652109,81	2521739,99
37	652059,74	2521646,67
38	652045,23	2521619,54
39	651832,22	2521733,71
40	651817,09	2521706,22
41	651771,06	2521730,81
42	651757,16	2521736,24
43	651737,85	2521745,2
44	651716,29	2521756,96
45	651670,84	2521781,45
46	651654,99	2521789,82
47	651644,74	2521795,24
48	651613,46	2521811,87
49	651587,96	2521817,01
50	651571,37	2521813,62
51	651565,41	2521818,14
52	651533,47	2521805,48
53	651526,38	2521804,5
54	651462,07	2521779,82
55	651445,92	2521773,72
56	651419,09	2521763,23
57	651423,59	2521750,33
58	651322,81	2521713,83
59	651268,89	2521693,16
60	651246,48	2521684,68
61	651225,86	2521687,42
62	651214,91	2521683,13
63	651193,05	2521673,46
64	651137,85	2521652,56
65	651135,71	2521644,94
66	651144,4	2521621,8
67	651148,44	2521610,19
68	651175,85	2521537,15
69	651190,55	2521541,33
70	651194,16	2521541,2
71	651197,32	2521542,29
72	651196,67	2521544,18
73	651193,86	2521543,21
74	651190,31	2521543,34
75	651177,07	2521539,58
76	651150,32	2521610,88
77	651146,28	2521622,48
78	651137,81	2521645,03
79	651139,5	2521651,05
80	651193,81	2521671,61
81	651215,68	2521681,28
82	651226,11	2521685,37
83	651246,72	2521682,64
84	651269,6	2521691,29
85	651323,51	2521711,95
86	651426,12	2521749,12
87	651421,61	2521762,07
88	651446,64	2521771,85
89	651462,78	2521777,95
90	651526,88	2521802,55
91	651533,98	2521803,53
92	651565,1	2521815,86
93	651570,88	2521811,48
94	651587,96	2521814,97
95	651612,78	2521809,97
96	651643,8	2521793,48
97	651654,06	2521788,06
98	651669,9	2521779,68
99	651715,34	2521755,2
100	651736,95	2521743,41
101	651756,38	2521734,4
102	651770,22	2521728,99
103	651817,89	2521703,53
104	651833,02	2521731,01
105	652046,05	2521616,84
106	652061,5	2521645,73
107	652111,57	2521739,04
108	652146,8	2521804,44
109	652158,31	2521827,6
110	652160,46	2521831,67
111	652164,54	2521839,41
112	652177,73	2521864,45
113	652190,07	2521888,52
114	652193,81	2521893,91
115	652206,35	2521917,18
116	652211,34	2521922,89
117	652225,3	2521949,6
118	652225,41	2521958,18
119	652260,59	2522024,07
120	652263,9	2522028,96
121	652270,63	2522035,47
122	652275,77	2522045,21
123	652274,84	2522049,34
124	652229,71	2522075,64
125	652192,92	2522094,53
126	652196,57	2522102,32
127	652207,74	2522126,17
128	652218,96	2522145,28
129	652239,29	2522186,77
130	652242,46	2522185,65
131	652258,37	2522212,33
132	652256,81	2522231,27
133	652246,04	2522248,3
134	652276,82	2522304,15
135	652306,2	2522302,38
136	652319,33	2522304,7
137	652334,56	2522337,42
138	652346,11	2522360,87
139	652355,6	2522380,24
140	652357,32	2522380,11
1	652363,13	2522377,9

Газета
«Архангельск – Город воинской славы»
№ 41 (1477) от 06.06.2025 16+
И. о. главного редактора:
Е. С. ТЕРЕБОВА

Учредитель: Администрация городского округа «Город Архангельск»
Адрес издателя, редакции: 163000, г. Архангельск, пл. Ленина, 4
Издатель: МУ «Информационно-издательский центр»

Газета зарегистрирована в Управлении Федеральной службы по надзору в сфере связи, информационных технологий и массовых коммуникаций по Архангельской области и Ненецкому автономному округу. Свидетельство ПИ № ТУ 29–00259 от 11.03.2011

Перепечатка материалов без согласия редакции не допускается.

Телефон редакции:.....21–42–83
➔ Отпечатано в ООО «Типография «Правда Севера». 163002, г. Архангельск, пр. Новгородский, 32.
➔ Заказ № 2396.
➔ Подписано в печать: 05.06.2025 в 16:00.
➔ Тираж номера 1000 экз.
➔ Выходит два раза в неделю. Распространяется бесплатно.

➔ Позиция авторов материалов не всегда совпадает с позицией редакции.
➔ Ответственность за достоверность рекламы несет рекламодатель. Рекламируемые товары и услуги подлежат обязательной сертификации в случаях, предусмотренных законом.
➔ Партнерский материал – публикация, не являющаяся рекламой, подготовленная в сотрудничестве с предприятиями и организациями в рамках коммерческих или спонсорских договоров
➔ По вопросам обращаться по адресу: пл. Ленина, 4, 10-й этаж