АРХАНГЕЛЬСК ГОРОД ВОИНСКОЙ СЛАВЫ

ВМЕСТЕ МЫ СИЛЬНЕЕ
ГОД ПОДДЕРЖКИ И ЕДИНСТВА 2025 в Архангельской области

Официальный публикатор муниципальных правовых актов, решений сессий Архангельской городской Думы

ГАЗЕТА АДМИНИСТРАЦИИ ОБЛАСТНОГО ЦЕНТРА

16+

ЛЮДИ И СОБЫТИЯ • ПОЛИТИКА И ЭКОНОМИКА • КУЛЬТУРА И СПОРТ

№ 35 (1471)
16 мая 2025 года

Т-34 и не только

Горожане познакомились с легендарной боевой техникой

Ирина КОЛЕСНИКОВА,
фото: Иван МАЛЫГИН

Одним из самых зрелищных событий празднования 80-летия Победы в Архангельске стала демонстрация техники времен Великой Отечественной войны.

Сначала она в колонне проследовала по улицам областного центра, а затем остановилась у драмтеатра, где посмотреть на нее могли все желающие. Более того, в этот раз впервые у каждого экспоната работали экскурсоводы – они рассказали горожанам и гостям Архангельска обо всех по-настоящему легендарных экземплярах. А посмотреть действительно было на что.

Конечно, максимум внимания и детей, и взрослых привлек героический танк Великой Отечественной войны Т-34. Он был разработан конструкторским бюро танкового отдела Харьковского машиностроительного завода № 183 как танк А-32, главный конструктор – **Михаил Ильич Кошкин**. Серийное производство Т-34 началось в декабре 1940 года, чему предшествовала масштабная работа, включавшая ходовые испытания и внушительное число доработок. А с 1942 по 1945 год основное производство Т-34 было развернуто на машиностроительных заводах Урала и Сибири и продолжалось в послевоенные годы.

Механик-водитель легендарного танка Победы, который прошел по улицам Архангельска, **Николай Филимонов** – сын танкиста **Клавдия Филимонова**, участника Великой Отечественной войны.

– Он участвовал в боях на Курской дуге, брал Берлин. 7 мая 1945 года он на своей машине уничтожил одну пушку, два пулемета и 17 гитлеровцев, за что был награжден орденом Славы III степени, – рассказал Николай Филимонов.

Кстати, Николай и сам срочную службу проходил механиком-водителем в танковых войсках, поэтому об этих бронемашинах знает все и с удовольствием отвечал на вопросы ребят, пришедших посмотреть выставку техники времен Великой Отечественной.

– Т-34 развивает скорость до 55 километров в час. Он довольно маневренный. Да, в бою маневренность танка – это самое главное. Управлять именно этим танком действительно тяжело, нужно быть физически сильным – рычаг надо тянуть с силой 25–26 килограммов, – пояснил Николай.

Кстати, в танках производства 1940-х годов механикам-водителям усилия для разворота на месте на первой передаче приходилось прикладывать и вовсе немалые – 30–32 килограмма. Хотя, конечно, все познается в сравнении. Например, у танка ИС-3 рычаги требовали не менее 30–40 килограммов при развороте на месте на третьей и четвертой передачах.

Такой же интерес вызвала у посетителей выставки не менее легендарная «Катюша» – многозарядная реактивная система залпового огня БМ-13. Впервые установки БМ-13 были опробованы в боевых условиях в 10 часов утра 14 июля 1941 года. Батарея капитана Флерова, который принимал участие в создании БМ-13, обстреляла вражеские войска и технику на железнодорожном узле города Орши.

Кстати, единой версии, почему БМ-13 стали именоваться «Катюшами», сегодня нет. Нам нравится самая романтичная из них – в советских войсках существовала легенда, будто прозвище «Катюша» произошло от имени девушки-партизанки, прославившейся уничтожением значительного количества гитлеровцев. А они, гитлеровцы, теряли самообладание от одного этого имени.

Вот что рассказывал разведчик **Николай Русанов**: «Когда подводили его (фельдфебеля) к своим, у штаба стояла «Катюша». Только немец услышал слово «Катюша», сразу весь затрясся, кинулся в сторону – еле удержали. Сколько было смеху у нас, мальчишек еще!»

Ну и конечно, другие образцы техники не остались без внимания. Это такая же легендарная «полуторка» – ГАЗ-АА. Данные машины стали по-настоящему народными и вместе с людьми прошли всю войну. Именно они доставляли продукты по Дороге жизни в блокадный Ленинград, и именно на них очень часто подвозили боеприпасы на фронт. И знаменитый Willys MB – эти автомобили в Красную армию массово поступали по ленд-лизу с лета 1942 года и сразу же нашли себе применение как командирские автомобили и тягачи 45-миллиметровых противотанковых пушек.

Предстали вниманию горожан также тяжелые мотоциклы, ЗИС-6, первый советский автобус малого класса ГАЗ-03-30 и противотанковая установка СУ-100 – советский ответ «Пантерам» и «Тиграм», а также гаубица Д-1, которая для своего времени была практически совершенным орудием.

Отметим, что вся техника прибыла в Архангельск из Устьян – это экспонаты музея Группы компаний «УЛК».

Поразили театр и его масштаб

Впервые в Архангельске выступили артисты Саратовского академического театра оперы и балета

На сцене Архангельского театра драмы имени М. В. Ломоносова балетная труппа представила «Вечер современной хореографии», состоявший из двух одноактных балетов.

Это балетные премьеры Саратовского театра последних двух лет: «Паганини» на музыку **Сергея Рахманинова**, поставленный в 2023 году к 150-летию со дня рождения композитора, и «Лабиринты» **Альфреда Шнитке**, премьера которого состоялась в 2024 году к 90-летию со дня рождения композитора. Хореографом-постановщиком спектаклей выступила саратовский балетмейстер **Диана Вайлова**.

– У нас сложилось приятное впечатление от города, особенно поразили театр и его масштаб. В балетах, которые мы представляем публике, присутствуют сложная хореография и световые эффекты, а также необычное музыкальное сопровождение. Немногие театры располагают необходимым техническим оснащением и могут нас принять, но в Архангельском театре драмы созданы все необходимые условия для гастролей, – поделился ведущий артист Саратовского академического театра оперы и балета, дипломант международного конкурса **Котаро Хиросэ**.

На сцене Архдрамы также выступили лауреаты международных конкурсов **Сергей Букатин** и **Миу Сибагаки**, заслуженный артист Республики Мордовия **Илья Перепелкин**, заслуженная артистка России **Наталья Колосова**.

Балет «Паганини» – современное высказывание, основанное на легендах о таинственном и мрачном гении, скрипаче-виртуозе, чей музыкальный дар до сих пор остается загадкой. 24 вариации «Рапсодии на тему Паганини» – это 24 эпизода из разных музыкальных миров: классика, аллюзии средневековых песнопений и джаза. Именно эта стилевая уникальность и художественная выразительность музыки Сергея Рахманинова явилась источником вдохновения для постановки балета. Диана Вайлова называет свое прочтение произведения психологическим взглядом на личность **Никколо Паганини**.

Мистическую тему продолжил балет «Лабиринты» Альфреда Шнитке. Лабиринты – структура в пространстве, состоящая из запутанных путей, ведущих к выходу или в тупик. Метафора лабиринта находит отражение как в сюжетном, так и в драматургическом плане балета. Главные герои блуждают в лабиринтах собственных чувств, иллюзий, страхов и галлюцинаций в попытке найти выход.

Архангельская публика тепло встретила саратовских артистов и долго не отпускала их со сцены под громкие аплодисменты.

Отметим, что гастроли состоялись благодаря федеральному проекту «Программы с участием женщин-дирижеров, хореографов, музыкантов, солистов», организованному ФГБУК «Росконцерт» при поддержке Министерства культуры РФ.

ФОТО: АРХАНГЕЛЬСКИЙ ТЕАТР ДРАМЫ ИМЕНИ М. В. ЛОМОНОСОВА

СОГЛАСОВАНО

управление культуры Администрации городского округа "Город Архангельск"

УТВЕРЖДАЮ

Директор
Хотеновский Владимир Сергеевич

Отчет
о результатах деятельности муниципального учреждения городского округа «Город Архангельск» и об использовании закрепленного за ним муниципального имущества на 1 января 2025 г.

			КОДЫ
		Дата	01.01.2025
Наименование муниципального учреждения		по Сводному реестру	113Э9904
МУНИЦИПАЛЬНОЕ АВТОНОМНОЕ УЧРЕЖДЕНИЕ КУЛЬТУРЫ ГОРОДСКОГО ОКРУГА "ГОРОД АРХАНГЕЛЬСК" "ПАРК АТТРАКЦИОНОВ "ПОТЕШНЫЙ ДВОР"		ИНН	2901057253
Тип учреждения	**Автономное учреждение**	КПП	290101001
	(казенное – "01", бюджетное – "02", автономное – "03")		
Орган, осуществляющий функции и полномочия учредителя	управление культуры Администрации городского округа "Город Архангельск"	БК	817
Публично-правовое образование	городской округ ""Город Архангельск"	по ОКТМО	11701000

Периодичность: годовая

1. Результаты деятельности
1.1. Отчет о выполнении муниципального задания на оказание муниципальных услуг (выполнение работ)

Таблица

Уникальный номер реестровой записи	Показатель, характеризующий содержание муниципальной услуги (работы)						Показатель, характеризующий условия (формы) оказания муниципальной услуги (выполнения работы)				Показатель объема (качества) муниципальной услуги (работы)							
	содержание 1		содержание 2		содержание 3		условия 1		условие 2		наименование показателя	единица измерения		утверждено в муниципальном задании на год	исполнено на отчетную дату	допустимое (возможное) отклонение	отклонение, превышающее допустимое (возможное) значение	причина отклонения
	наименование	значение	наименование	значение	наименование	значение	наименование	значение	наименование	значение		наименование	код по ОКЕИ					
АБ23	Организация и проведение культурно-массовых мероприятий																	
I. Показатели, характеризующие объем муниципальной услуги (работы)																		
900410.Р.33.1.АБ230005004	Типы мероприятий	Культурно-массовые (иные зрелищные мероприятия)					Платность	Бесплатно			Количество мероприятий	Единица	642	2	2	0	0	
II. Показатели, характеризующие качество муниципальной услуги (работы)																		
900410.Р.33.1.АБ230005004	Типы мероприятий	Культурно-массовые (иные зрелищные мероприятия)					Платность	Бесплатно			Количество посетителей	Человек	792	1800	1800	36	0	
900410.Р.33.1.АБ230005004	Типы мероприятий	Культурно-массовые (иные зрелищные мероприятия)					Платность	Бесплатно			Удовлетворенность потребителей качеством оказания государственной (муниципальной) работы	Процент	744	98	98	0	0	

1.2. Сведения о поступлениях муниципального учреждения

Таблица

Наименование показателя	Код строки	Сумма поступлений, руб.		Изменение, %	Доля в общей сумме поступлений, %
		за 2024 год (за отчетный финансовый год)	за 2023 год (за год, предшествующий отчетному)		
1	2	3	4	5	6
Субсидии на финансовое обеспечение выполнения муниципального задания	0100	70000,00	20000,00	250	0,01
Субсидии на иные цели	0300	133222,56	159866,51	-16,67	0,01
Субсидии на осуществление капитальных вложений	0400	0,00	0,00	0	0
Гранты в форме субсидий	0500	0,00	0,00	0	0
в том числе:					
гранты в форме субсидий из федерального бюджета	0501	0,00	0,00	0	0
гранты в форме субсидий из бюджетов субъектов Российской Федерации и местных бюджетов	0502	0,00	0,00	0	0
Гранты, предоставляемые юридическим и физическим лицам (за исключением грантов в форме субсидий, предоставляемых из бюджетов бюджетной системы Российской Федерации)	0600	0,00	0,00	0	0
Пожертвования и иные безвозмездные перечисления от физических и юридических лиц, в том числе иностранных организаций	0700	0,00	0,00	0	0
Доходы от приносящей доход деятельности, компенсации затрат (за исключением доходов от собственности), всего	0800	117753427,41	94299893,20	24,87	10,8
в том числе:					
доходы в виде платы за оказание услуг (выполнение работ) в рамках установленного муниципального задания	0801	0,00	0,00	0	0
доходы от оказания услуг (выполнения работ), реализации готовой продукции сверх установленного муниципального задания по видам деятельности, отнесенным в соответствии с учредительными документами к основным	0802	115087428,01	91842913,64	25,31	10,55
возмещение расходов, понесенных в связи с эксплуатацией имущества, находящегося в оперативном управлении муниципального учреждения	0806	116714,40	73503,56	58,79	0,01
прочие доходы от оказания услуг (выполнения работ), компенсации затрат муниципального учреждения, включая возмещение расходов по решению судов (возмещение судебных издержек)	0807	2549285,00	2383476,00	6,96	0,23
Доходы от собственности, всего	0900	12897008,33	5107414,68	152,52	1,18
в том числе:					
доходы в виде арендной либо иной платы за передачу в возмездное пользование муниципального имущества	0901	64758,08	6500,00	896,28	0,01
доходы от распоряжения правами на результаты интеллектуальной деятельности и средствами индивидуализации	0902	0,00	0,00	0	0
проценты по депозитам муниципального учреждения в кредитных организациях	0903	12150758,30	4431437,68	174,19	1,11
проценты по остаткам средств на счетах муниципального учреждения в кредитных организациях	0904	0,00	0,00	0	0
проценты, полученные от предоставления займов	0905	0,00	0,00	0	0
проценты по иным финансовым инструментам	0906	0,00	0,00	0	0
доходы в виде прибыли, приходящейся на доли в уставных (складочных) капиталах хозяйственных товариществ и обществ, или дивидендов по акциям, принадлежащим муниципальному учреждению	0907	0,00	0,00	0	0
прочие доходы от использования имущества, находящегося в оперативном управлении муниципального учреждения	0908	681491,95	669477,00	1,79	0,06
Поступление доходов от штрафов, пеней, неустоек, возмещения ущерба	1000	90944,27	832,20	10828,17	0,01
Поступления доходов от выбытия нефинансовых активов	1100	0,00	1729,00	-100	0
Поступления доходов от выбытия финансовых активов	1200	0,00	0,00	0	0
Иные поступления, всего	1300	959457704,92	655900000,00	46,28	87,99
из них:					
возврат денежных обеспечений	1301	0,00	0,00	0	0
возврат денежных средств с депозитных счетов	1302	959457704,92	655900000,00	46,28	87,99
Итого	9000	1090402307,49	755489735,59	x	100

1.3. Сведения о выплатах муниципального учреждения

Таблица

Наименование показателя	Код строки	Сумма выплат за отчетный период, всего, руб.	Доля в общей сумме выплат, %	в том числе по источникам финансового обеспечения обязательств по выплатам													
				за счет средств субсидии на финансовое обеспечение выполнения муниципального задания, руб.	доля в общей сумме выплат, отраженных в графе 3, %	за счет средств субсидии на иные цели, руб.	доля в общей сумме выплат, отраженных в графе 3, %	за счет средств гранта в форме субсидии, в том числе:				за счет средств от приносящей доход деятельности, всего, руб.	доля в общей сумме выплат, отраженных в графе 3, %	из них:			
								из федерального бюджета, руб.	доля в общей сумме выплат, отраженных в графе 3, %	из бюджетов субъектов Российской Федерации и местных бюджетов, руб.	доля в общей сумме выплат, отраженных в графе 3, %			за счет средств, полученных от оказания услуг (выполнения работ), реализации продукции, руб.	доля в общей сумме выплат, отраженных в графе 3, %	за счет средств безвозмездных поступлений, руб.	доля в общей сумме выплат, отраженных в графе 3, %
1	2	3	4	5	6	7	8	9	10	11	12	13	14	15	16	17	18
Оплата труда и компенсационные выплаты работникам	0100	27655253,19	2,5	0,00	0	116962,60	87,8	0	0	0	0	27538290,59	2,5	27538290,59	26,1	0	0
Взносы по обязательному социальному страхованию	0200	8260103,95	0,8	0,00	0	16259,96	12,2	0	0	0	0	8243843,99	0,8	8243843,99	7,82	0	0
Приобретение товаров, работ, услуг, всего	0300	69484167,64	6,4	70000,00	100	0,00	0	0	0	0	0	69414167,64	6,4	69414167,64	65,8	0	0
из них:																	
услуги связи	0301	119204,87	0	0,00	0	0,00	0	0	0	0	0	119204,87	0	119204,87	0,11	0	0
транспортные услуги	0302	79850,66	0	0,00	0	0,00	0	0	0	0	0	79850,66	0	79850,66	0,08	0	0
коммунальные услуги	0303	1866909,77	0,2	0,00	0	0,00	0	0	0	0	0	1866909,77	0,2	1866909,77	1,77	0	0

арендная плата за пользование имуществом	0304	37551851,44	3,5	0,00	0	0,00	0	0	0	0	0	37551851,44	3,5	37551851,44	35,6	0	0
работы, услуги по содержанию имущества	0305	3197691,00	0,3	0,00	0	0,00	0	0	0	0	0	3197691,00	0,3	3197691,00	3,03	0	0
прочие работы, услуги	0306	7651567,78	0,7	70000,00	100	0,00	0	0	0	0	0	7581567,78	0,7	7581567,78	7,19	0	0
нефинансовые активы	0307	19017092,12	1,8	0,00	0	0,00	0	0	0	0	0	19017092,12	1,8	19017092,12	18	0	0
Обслуживание долговых обязательств	0400	0,00	0	0,00	0	0,00	0	0	0	0	0	0,00	0	0,00	0	0	0
Безвозмездные перечисления организациям	0500	90000,00	0	0,00	0	0,00	0	0	0	0	0	90000,00	0	90000,00	0,09	0	0
Социальное обеспечение	0600	59177,19	0	0,00	0	0,00	0	0	0	0	0	59177,19	0	59177,19	0,06	0	0
Уплата налогов, сборов, прочих платежей в бюджет (за исключением взносов по обязательному социальному страхованию), всего	0700	109487,00	0	0,00	0	0,00	0	0	0	0	0	109487,00	0	109487,00	0,1	0	0
из них:																	
налог на прибыль	0701	0,00	0	0,00	0	0,00	0	0	0	0	0	0,00	0	0,00	0	0	0
налог на добавленную стоимость	0702	0,00	0	0,00	0	0,00	0	0	0	0	0	0,00	0	0,00	0	0	0
налог на имущество организаций	0703	0,00	0	0,00	0	0,00	0	0	0	0	0	0,00	0	0,00	0	0	0
земельный налог	0704	56769,00	0	0,00	0	0,00	0	0	0	0	0	56769,00	0	56769,00	0,05	0	0
транспортный налог	0705	6918,00	0	0,00	0	0,00	0	0	0	0	0	6918,00	0	6918,00	0,01	0	0
водный налог	0706	0,00	0	0,00	0	0,00	0	0	0	0	0	0,00	0	0,00	0	0	0
государственные пошлины	0707	45800,00	0	0,00	0	0,00	0	0	0	0	0	45800,00	0	45800,00	0,04	0	0
Приобретение финансовых активов, всего	0800	0,00	0	0,00	0	0,00	0	0	0	0	0	0,00	0	0,00	0	0	0
из них:																	
приобретение ценных бумаг, кроме акций и иных форм участия в капитале	0801	0,00	0	0,00	0	0,00	0	0	0	0	0	0,00	0	0,00	0	0	0
приобретение акций и иные формы участия в капитале	0802	0,00	0	0,00	0	0,00	0	0	0	0	0	0,00	0	0,00	0	0	0
Иные выплаты, всего	0900	983712924,23	90	0,00	0	0,00	0	0	0	0	0	983712924,23	90	0,00	0	0	0
из них:																	
перечисление денежных обеспечений	0901	0,00	0	0,00	0	0,00	0	0	0	0	0	0,00	0	0,00	0	0	0
перечисление денежных средств на депозитные счета	0902	983712924,23	90	0,00	0	0,00	0	0	0	0	0	983712924,23	90	0,00	0	0	0
Итого	9000	1089371113,20	100	70000,00	100	133222,56	100	0	0	0	0	1089167890,64	100	105454966,41	100	0	0

1.4. Сведения об оказываемых услугах, выполняемых работах сверх установленного муниципального задания, включая иные виды деятельности

Таблица

Наименование услуг (работ)	Код по ОКВЭД	Код строки	Объем оказанных услуг (выполненных работ)			Доход от оказания услуг (выполнения работ), руб.	Размер платы (цена, тариф), руб.	Справочно: реквизиты акта, которым установлен размер платы (цена, тариф)		
			единица измерения		всего			кем издан	дата	номер
			наименование	код по ОКЕИ						
1	2	3	4	5	6	7	8	9	10	11
Пользование аттракционами	93.21	1001	услуга		660056	115087428,01	0,00		26.04.2024	
Услуги общественного туалета	93.21	1002	услуга		41758	835160,00	0,00		26.04.2024	
Аренда движимого имущества	93.21	1003	платеж		6	64758,08	0,00		01.01.2024	
Проценты по депозитам	93.21	1004	рубли		12150758,3	12150758,30	0,00		01.01.2024	
Предоставление торгового места	93.21	1005	услуга		14	681491,95	0,00		01.01.2024	
Возмещение коммунальных услуг	66.19.6	1006	услуга		4	116714,40	0,00		01.01.2024	
Продажа товаров	47.89	1007	штуки		33782	1714125,00	0,00		26.04.2024	

1.4.1. Сведения об иных доходах от приносящей доход деятельности

Таблица

№ п/п	Вид дохода	Код бюджетной классификации	Сумма дохода, полученного за отчетный год, руб.
1	2	3	4
1	0000000000	00000000000000000140	90 944,27

1.5. Сведения о доходах муниципального учреждения в виде прибыли, приходящейся на доли в уставных (складочных) капиталах хозяйственных товариществ и обществ, или дивидендов по акциям, принадлежащим учреждению [1]

Таблица

Организация (предприятие)					Код строки	Сумма вложений в уставной капитал, руб.	Доля в уставном капитале, %	Вид вложений [2]	Задолженность перед муниципальным учреждением по перечислению части прибыли (дивидендов) на начало года, руб.	Доходы, подлежащие получению за отчетный период		Задолженность перед муниципальным учреждением по перечислению части прибыли (дивидендов) на конец отчетного периода, руб.
наименование	ИНН	код по ОКОПФ	дата создания	основной вид деятельности						начислено, руб.	поступило, руб.	
1	2	3	4	5	6	7	8	9	10	11	12	13
					1000							
					1001							

1.6. Сведения о кредиторской задолженности и обязательствах муниципального учреждения

Таблица

Наименование показателя	Код строки	Объем кредиторской задолженности на начало года, руб.		Объем кредиторской задолженности на конец отчетного периода, руб.							Объем отложенных обязательств муниципального учреждения, руб.				
		всего	из нее срок оплаты наступил в отчетном финансовом году	всего	из нее срок оплаты наступает в:						всего	в том числе:			
					1 квартале, всего	из нее: в январе	2 квартале	3 квартале	4 квартале	в очередном финансовом году и плановом периоде		по оплате труда	по претензионным требованиям	по непоступившим расчетным документам	иные
1	2	3	4	5	6	7	8	9	10	11	12	13	14	15	16
По выплате заработной платы	1000	0	0	0	0	0	0	0	0	0	0	0	0	0	0
По выплате стипендий, пособий, пенсий	2000	0	0	0	0	0	0	0	0	0	0	0	0	0	0
По перечислению в бюджет, всего	3000	14958,00	14958,00	51349,00	51349,00	0	0	0	0	0	0	0	0	0	0
в том числе:															
по перечислению удержанного налога на доходы физических лиц	3100	0	0	0	0	0	0	0	0	0	0	0	0	0	0
по оплате страховых взносов на обязательное социальное страхование	3200	0	0	0	0	0	0	0	0	0	0	0	0	0	0
по оплате налогов, сборов, за исключением страховых взносов на обязательное социальное страхование	3300	14958,00	14958,00	51349,00	51349,00	0	0	0	0	0	0	0	0	0	0
по возврату в бюджет средств субсидий (грантов в форме субсидий)	3400	0	0	0	0	0	0	0	0	0	0	0	0	0	0
из них:															
в связи с невыполнением муниципального задания на оказание муниципальных услуг (выполнение работ)	3410	0	0	0	0	0	0	0	0	0	0	0	0	0	0
в связи с недостижением результатов предоставления субсидий (грантов в форме субсидий)	3420	0	0	0	0	0	0	0	0	0	0	0	0	0	0
в связи с невыполнением условий соглашений, в том числе по софинансированию расходов	3430	0	0	0	0	0	0	0	0	0	0	0	0	0	0
По оплате товаров, работ, услуг, всего	4000	191389,75	191389,75	0	0	0	0	0	0	0	0	0	0	0	0
из них:		0	0	0	0	0	0	0	0	0	0	0	0	0	0
по публичным договорам	4100	191389,75	191389,75	0	0	0	0	0	0	0	0	0	0	0	0
По оплате прочих расходов, всего	5000	0	0	0	0	0	0	0	0	0	0	0	0	0	0
из них:															
по выплатам, связанным с причинением вреда гражданам	5100	0	0	0	0	0	0	0	0	0	0	0	0	0	0
Итого	9000	206347,75	x	x	51349,00	0	0	0	0	0	0	0	0	0	0

1.7. Сведения о просроченной кредиторской задолженности

Таблица

Наименование показателя	Код строки	Объем просроченной кредиторской задолженности на начало года, руб.		Предельно допустимые значения просроченной кредиторской задолженности (срок, дней)	Объем просроченной кредиторской задолженности на конец отчетного периода, руб.						Изменение кредиторской задолженности		Причина образования	Меры, принимаемые по погашению просроченной кредиторской задолженности
		Всего	из нее по исполнительным листам		Всего	из нее по исполнительным листам	в том числе по срокам:				сумма, руб.	в процентах		
							менее 30 дней	от 30 до 90 дней	от 90 до 180 дней	более 180 дней				
1	2	3	4	5	6	7	8	9	10	11	12	13	14	15
По выплате заработной платы	1000	0	0	0	0	0	0	0	0	0	0	0		
По выплате стипендий, пособий, пенсий	2000	0	0	0	0	0	0	0	0	0	0	0		

По перечислению в бюджет, всего	3000	0	0	0	0	0	0	0	0	0	0	0		
в том числе:														
по перечислению удержанного налога на доходы физических лиц	3100	0	0	0	0	0	0	0	0	0	0	0		
по оплате страховых взносов на обязательное социальное страхование	3200	0	0	0	0	0	0	0	0	0	0	0		
по оплате налогов, сборов, за исключением страховых взносов на обязательное социальное страхование	3300	0	0	0	0	0	0	0	0	0	0	0		
по возврату в бюджет средств субсидий (грантов в форме субсидий)	3400	0	0	0	0	0	0	0	0	0	0	0		
из них:														
в связи с невыполнением муниципального задания на оказание муниципальных услуг (выполнение работ)	3410	0	0	0	0	0	0	0	0	0	0	0		
в связи с недостижением результатов предоставления субсидий (грантов в форме субсидий)	3420	0	0	0	0	0	0	0	0	0	0	0		
в связи с невыполнением условий соглашений, в том числе по софинансированию расходов	3430	0	0	0	0	0	0	0	0	0	0	0		
По оплате товаров, работ, услуг, всего	4000	0	0	0	0	0	0	0	0	0	0	0		
из них:														
по публичным договорам	4100	0	0	0	0	0	0	0	0	0	0	0		
По оплате прочих расходов, всего	5000	0	0	0	0	0	0	0	0	0	0	0		
из них:														
по выплатам, связанным с причинением вреда гражданам	5100	0	0	0	0	0	0	0	0	0	0	0		
Итого	9000	0	x	0	x	0	0	0	0	0	0	0		

1.8. Сведения о задолженности по ущербу, недостачам, хищениям денежных средств и материальных ценностей

Таблица

Наименование показателя	Код строки	Остаток задолженности по возмещению ущерба на начало года, руб.		Выявлено недостач, хищений, нанесения ущерба, руб.			Возмещено недостач, хищений, нанесения ущерба, руб.				Списано, руб.		Остаток задолженности по возмещению ущерба на конец отчетного периода, руб.	
		всего	из него на взыскание в службе судебных приставов	всего	в том числе: виновные лица установлены	в том числе: виновные лица не установлены	всего	из них взыскано с виновных лиц: всего	из них взыскано с виновных лиц: из них по решению суда	страховыми организациями	всего	из них в связи с прекращением взыскания по исполнительным листам	всего	из него на взыскание в службе судебных приставов
1	2	3	4	5	6	7	8	9	10	11	12	13	14	15
Недостача, хищение денежных средств, всего	0100	0,00	0,00	0,00	0,00	0,00	0,00	0,00	0,00	0,00	0,00	0,00	0,00	0,00
в том числе:														
в связи с хищением (кражами)	0110	0,00	0,00	0,00	0,00	0,00	0,00	0,00	0,00	0,00	0,00	0,00	0,00	0,00
из них:														
возбуждено уголовных дел (находится в следственных органах)	0111	0,00	0,00	0,00	0,00	0,00	x	0,00	x	x	0,00	0,00	0,00	0,00
в связи с выявлением при обработке наличных денег денежных знаков, имеющих признаки подделки	0120	0,00	0,00	0,00	0,00	0,00	0,00	0,00	0,00	0,00	0,00	0,00	0,00	0,00
в связи с банкротством кредитной организации	0130	0,00	0,00	0,00	0,00	0,00	0,00	0,00	0,00	0,00	0,00	0,00	0,00	0,00
Ущерб имуществу (за исключением денежных средств)	0200	0,00	0,00	0,00	0,00	0,00	0,00	0,00	0,00	0,00	0,00	0,00	0,00	0,00
в том числе:														
в связи с недостачами, включая хищения (кражи)	0210	0,00	0,00	0,00	0,00	0,00	0,00	0,00	0,00	0,00	0,00	0,00	0,00	0,00
из них:														
возбуждено уголовных дел (находится в следственных органах)	0211	0,00	0,00	0,00	0,00	0,00	0,00	0,00	0,00	0,00	0,00	0,00	0,00	0,00
в связи с нарушением правил хранения	0220	0,00	0,00	0,00	0,00	0,00	0,00	0,00	0,00	0,00	0,00	0,00	0,00	0,00
в связи с нанесением ущерба техническому состоянию объекта	0230	0,00	0,00	0,00	0,00	0,00	0,00	0,00	0,00	0,00	0,00	0,00	0,00	0,00
В связи с нарушением контрагентами условий договоров (контрактов)	0300	0,00	0,00	0,00	0,00	0,00	0,00	0,00	0,00	0,00	0,00	0,00	0,00	0,00
в том числе:														
в связи с нарушением сроков (начислено пени, штрафов, неустойки)	0310	0,00	0,00	0,00	0,00	0,00	0,00	0,00	0,00	0,00	0,00	0,00	0,00	0,00
в связи с невыполнением условий о возврате предоплаты (аванса)	0320	0,00	0,00	0,00	0,00	0,00	0,00	0,00	0,00	0,00	0,00	0,00	0,00	0,00
Итого	9000	0,00	0,00	0,00	0,00	0,00	0,00	0,00	0,00	0,00	0,00	0,00	0,00	0,00

1.9. Сведения о численности сотрудников и оплате труда
1.9.1. Сведения о численности сотрудников

Таблица 1

Группы персонала (категория персонала)	Код строки	Штатная численность на начало года, ед.				Средняя численность сотрудников за отчетный период, чел.					По договорам гражданско–правового характера, чел. [6]		Штатная численность на конец отчетного периода, ед.			
		установлено штатным расписанием: всего	установлено штатным расписанием: из нее по основным видам деятельности	в том числе: замещено	в том числе: вакантных должностей	всего [4]	в том числе: по основному месту работы: всего	в том числе: по основному месту работы: из нее по основным видам деятельности	в том числе: по внутреннему совместительству (по совмещению должностей)	в том числе: по внешнему совместительству	сотрудники муниципального учреждения [7]	физические лица, не являющиеся сотрудниками муниципального учреждения [8]	установлено штатным расписанием: всего	установлено штатным расписанием: из нее по основным видам деятельности	в том числе: замещено	в том числе: вакантных должностей
1	2	3	4	5	6	7	8	9	10	11	12	13	14	15	16	17
Основной персонал, всего [9]	1000	5	5	5	0	13	13	13	2,8	0	0	0	5	5	5	0
из них:																
Педагог-организатор	1001	0	0	0	0	0	0	0	0	0	0	0	0	0	0	0
Преподаватель-организатор основ безопасности жизнедеятельности	1002	0	0	0	0	0	0	0	0	0	0	0	0	0	0	0
Учитель-логопед	1003	0	0	0	0	0	0	0	0	0	0	0	0	0	0	0
Учитель – дефектолог	1004	0	0	0	0	0	0	0	0	0	0	0	0	0	0	0
Социальный педагог	1005	0	0	0	0	0	0	0	0	0	0	0	0	0	0	0
Педагог– психолог	1006	0	0	0	0	0	0	0	0	0	0	0	0	0	0	0
Старший вожатый	1007	0	0	0	0	0	0	0	0	0	0	0	0	0	0	0
Старший воспитатель	1008	0	0	0	0	0	0	0	0	0	0	0	0	0	0	0
Воспитатель	1009	0	0	0	0	0	0	0	0	0	0	0	0	0	0	0
Музыкальный руководитель	1010	0	0	0	0	0	0	0	0	0	0	0	0	0	0	0
Инструктор по физической культуре	1011	0	0	0	0	0	0	0	0	0	0	0	0	0	0	0
Инструктор по труду	1012	0	0	0	0	0	0	0	0	0	0	0	0	0	0	0
Педагог-библиотекарь	1013	0	0	0	0	0	0	0	0	0	0	0	0	0	0	0
Методист	1014	0	0	0	0	0	0	0	0	0	0	0	0	0	0	0
Тьютор	1015	0	0	0	0	0	0	0	0	0	0	0	0	0	0	0
Педагоги дополнительного образования	1016	0	0	0	0	0	0	0	0	0	0	0	0	0	0	0
учитель	1017	0	0	0	0	0	0	0	0	0	0	0	0	0	0	0
концертмейстер	1018	0	0	0	0	0	0	0	0	0	0	0	0	0	0	0
Начальник службы	1019	0	0	0	0	0	0	0	0	0	0	0	0	0	0	0
Ведущий специалист – начальник отделения (начальник паспортного(ых) отделения(ий))	1020	0	0	0	0	0	0	0	0	0	0	0	0	0	0	0
Специалист 1 категории (старший паспортист)	1021	0	0	0	0	0	0	0	0	0	0	0	0	0	0	0
Специалист 2 категории (паспортист)	1022	0	0	0	0	0	0	0	0	0	0	0	0	0	0	0
Начальник отдела (приватизации, по расчетам платы за наем жилья, технического контроля, управляющими организациями, по ведению похоронного дела)	1023	0	0	0	0	0	0	0	0	0	0	0	0	0	0	0
Ведущий специалист (отделения службы по найму, отделов приватизации, технического контроля, по работе с управляющими организациями, по ведению похоронного дела)	1024	0	0	0	0	0	0	0	0	0	0	0	0	0	0	0
Ведущий бухгалтер отдела по расчетам платы за наем жилья	1025	0	0	0	0	0	0	0	0	0	0	0	0	0	0	0
Бухгалтер 1 категории	1026	0	0	0	0	0	0	0	0	0	0	0	0	0	0	0
Ведущий инженер (отделов технического контроля, по работе с управляющими организациями)	1027	0	0	0	0	0	0	0	0	0	0	0	0	0	0	0

Главный специалист (отдел по ведению похоронного дела)	1028	0	0	0	0	0	0	0	0	0	0	0	0	0	0	0
Рабочий по комплексному обслуживанию и ремонту зданий	1029	0	0	0	0	0	0	0	0	0	0	0	0	0	0	0
Водитель автомобиля	1030	0	0	0	0	0	0	0	0	0	0	0	0	0	0	0
Уборщик служебных помещений	1031	0	0	0	0	0	0	0	0	0	0	0	0	0	0	0
Администратор	1032	0	0	0	0	0	0	0	0	0	0	0	0	0	0	0
Администратор КЦ	1033	0	0	0	0	0	0	0	0	0	0	0	0	0	0	0
Аккомпаниатор	1034	0	0	0	0	0	0	0	0	0	0	0	0	0	0	0
Аккомпаниатор 2 категории	1035	0	0	0	0	0	0	0	0	0	0	0	0	0	0	0
Аккомпаниатор-концертмейстер высшей категории	1036	0	0	0	0	0	0	0	0	0	0	0	0	0	0	0
Артист вокальной группы Архангельского городского ансамбля народной песни и танца "Дивованье"	1037	0	0	0	0	0	0	0	0	0	0	0	0	0	0	0
Артист вокальной группы Архангельского городского ансамбля народной песни и танца "Дивованье" 2 категории	1038	0	0	0	0	0	0	0	0	0	0	0	0	0	0	0
Артист инструментальной группы Архангельского городского ансамбля народной песни и танца "Дивованье"	1039	0	0	0	0	0	0	0	0	0	0	0	0	0	0	0
Артист оркестра	1040	0	0	0	0	0	0	0	0	0	0	0	0	0	0	0
Артист оркестра 1 категории	1041	0	0	0	0	0	0	0	0	0	0	0	0	0	0	0
Артист оркестра 2 категории	1042	0	0	0	0	0	0	0	0	0	0	0	0	0	0	0
Артист оркестра высшей категории	1043	0	0	0	0	0	0	0	0	0	0	0	0	0	0	0
Балетмейстер	1044	0	0	0	0	0	0	0	0	0	0	0	0	0	0	0
Библиограф (1 категории)	1045	0	0	0	0	0	0	0	0	0	0	0	0	0	0	0
Библиотекарь	1046	0	0	0	0	0	0	0	0	0	0	0	0	0	0	0
Библиотекарь (1 категории)	1047	0	0	0	0	0	0	0	0	0	0	0	0	0	0	0
Библиотекарь (2 категории)	1048	0	0	0	0	0	0	0	0	0	0	0	0	0	0	0
Библиотекарь (ведущий)	1049	0	0	0	0	0	0	0	0	0	0	0	0	0	0	0
Билетный кассир	1050	0	0	0	0	0	0	0	0	0	0	0	0	0	0	0
Вахтер	1051	0	0	0	0	0	0	0	0	0	0	0	0	0	0	0
Вахтер – сторож	1052	0	0	0	0	0	0	0	0	0	0	0	0	0	0	0
Ведущий специалист по методике клубной работы	1053	0	0	0	0	0	0	0	0	0	0	0	0	0	0	0
Водитель	1054	0	0	0	0	0	0	0	0	0	0	0	0	0	0	0
Гардеробщик	1055	0	0	0	0	0	0	0	0	0	0	0	0	0	0	0
Главный библиограф	1056	0	0	0	0	0	0	0	0	0	0	0	0	0	0	0
Главный библиотекарь	1057	0	0	0	0	0	0	0	0	0	0	0	0	0	0	0
Главный художник	1058	0	0	0	0	0	0	0	0	0	0	0	0	0	0	0
Графический дизайнер	1059	0	0	0	0	0	0	0	0	0	0	0	0	0	0	0
Дворник	1060	0	0	0	0	0	0	0	0	0	0	0	0	0	0	0
Делопроизводитель	1061	0	0	0	0	0	0	0	0	0	0	0	0	0	0	0
Дирижер высшей категории	1062	0	0	0	0	0	0	0	0	0	0	0	0	0	0	0
Документовед	1063	0	0	0	0	0	0	0	0	0	0	0	0	0	0	0
Заведущий отделом клубных формирований	1064	0	0	0	0	0	0	0	0	0	0	0	0	0	0	0
Заведующая сектором	1065	0	0	0	0	0	0	0	0	0	0	0	0	0	0	0
Заведующий костюмерной	1066	0	0	0	0	0	0	0	0	0	0	0	0	0	0	0
Заведующий отделом	1067	0	0	0	0	0	0	0	0	0	0	0	0	0	0	0
Заведующий отделом клубных формирований (по художественному творчеству)	1068	0	0	0	0	0	0	0	0	0	0	0	0	0	0	0
Заведующий отделом-руководитель медиацентра	1069	0	0	0	0	0	0	0	0	0	0	0	0	0	0	0
Заведующий сектором досуговой работы	1070	0	0	0	0	0	0	0	0	0	0	0	0	0	0	0
Заведующий сектором информационных технологий и художественного обеспечения	1071	0	0	0	0	0	0	0	0	0	0	0	0	0	0	0
Заведующий творческим отделом	1072	0	0	0	0	0	0	0	0	0	0	0	0	0	0	0
Заведующий филиалом	1073	0	0	0	0	0	0	0	0	0	0	0	0	0	0	0
Заведующий филиалом №1 и №2	1074	0	0	0	0	0	0	0	0	0	0	0	0	0	0	0
Заведующий хозяйством	1075	0	0	0	0	0	0	0	0	0	0	0	0	0	0	0
Заведующий художественно-постановочной частью	1076	0	0	0	0	0	0	0	0	0	0	0	0	0	0	0
Заместитель диретктора по АХР	1077	0	0	0	0	0	0	0	0	0	0	0	0	0	0	0
Зведующий отделом по клубным формированиям	1078	0	0	0	0	0	0	0	0	0	0	0	0	0	0	0
Звукооператор	1079	0	0	0	0	0	0	0	0	0	0	0	0	0	0	0
Звукооператор 2 категории	1080	0	0	0	0	0	0	0	0	0	0	0	0	0	0	0
Звукорежиссер	1081	0	0	0	0	0	0	0	0	0	0	0	0	0	0	0
Звукорежиссер 2 категории	1082	0	0	0	0	0	0	0	0	0	0	0	0	0	0	0
Инженер по организации эксплуатации и ремонту зданий и сооружений	1083	0	0	0	0	0	0	0	0	0	0	0	0	0	0	0
Инженер по ремонту	1084	0	0	0	0	0	0	0	0	0	0	0	0	0	0	0
Инженер-энергетик	1085	0	0	0	0	0	0	0	0	0	0	0	0	0	0	0
Исполнитель художественно-оформительских работ	1086	0	0	0	0	0	0	0	0	0	0	0	0	0	0	0
Кассир	1087	0	0	0	0	0	0	0	0	0	0	0	0	0	0	0
Контрактный управляющий (6 уровень)	1088	0	0	0	0	0	0	0	0	0	0	0	0	0	0	0
Контролер билетов	1089	0	0	0	0	0	0	0	0	0	0	0	0	0	0	0
Концертмейстер	1090	0	0	0	0	0	0	0	0	0	0	0	0	0	0	0
Костюмер	1091	0	0	0	0	0	0	0	0	0	0	0	0	0	0	0
Культорганизатор	1092	0	0	0	0	0	0	0	0	0	0	0	0	0	0	0
Культорганизатор 1 категории	1093	0	0	0	0	0	0	0	0	0	0	0	0	0	0	0
Машинист сцены	1094	0	0	0	0	0	0	0	0	0	0	0	0	0	0	0
Машинист сцены 3 разряда	1095	0	0	0	0	0	0	0	0	0	0	0	0	0	0	0
Менеджер	1096	0	0	0	0	0	0	0	0	0	0	0	0	0	0	0
Менеджер культурно-досуговых организайций	1097	0	0	0	0	0	0	0	0	0	0	0	0	0	0	0
Менеджер по культурно-досуговой деятельности	1098	0	0	0	0	0	0	0	0	0	0	0	0	0	0	0
Менеджер по культурно-массовому досугу	1099	0	0	0	0	0	0	0	0	0	0	0	0	0	0	0
Менеджер по культурно-массовому досугу 1 категории	1100	0	0	0	0	0	0	0	0	0	0	0	0	0	0	0
Менеджер по культурно-массовому досугу 2 категории	1101	0	0	0	0	0	0	0	0	0	0	0	0	0	0	0
Менеджер по работе с клиентами	1102	0	0	0	0	0	0	0	0	0	0	0	0	0	0	0
Менеждер по рекламе	1103	1	1	1	0	1	1	1	0	0	0	0	1	1	1	0
Методист	1104	0	0	0	0	0	0	0	0	0	0	0	0	0	0	0
Методист клубного учреждения 1 категории	1105	0	0	0	0	0	0	0	0	0	0	0	0	0	0	0
Монтировщик сцены	1106	0	0	0	0	0	0	0	0	0	0	0	0	0	0	0
Начальник отдела	1107	0	0	0	0	0	0	0	0	0	0	0	0	0	0	0
Начальник отдела кадров	1108	0	0	0	0	0	0	0	0	0	0	0	0	0	0	0
Начальник отдела организационной и кадровой работы	1109	0	0	0	0	0	0	0	0	0	0	0	0	0	0	0
Начальник хозяйственного отдела	1110	0	0	0	0	0	0	0	0	0	0	0	0	0	0	0
Оператор видеозаписи	1111	0	0	0	0	0	0	0	0	0	0	0	0	0	0	0
Осветитель	1112	0	0	0	0	0	0	0	0	0	0	0	0	0	0	0
Осветитель сцены	1113	0	0	0	0	0	0	0	0	0	0	0	0	0	0	0
Переплетчик документов	1114	0	0	0	0	0	0	0	0	0	0	0	0	0	0	0
Рабочий по комплексному обслуживанию и ремонту здания	1115	0	0	0	0	0	0	0	0	0	0	0	0	0	0	0
Рабочий по комплексному обслуживанию и ремонту здания 2 разряда	1116	0	0	0	0	0	0	0	0	0	0	0	0	0	0	0
Разнорабочий	1117	0	0	0	0	0	0	0	0	0	0	0	0	0	0	0

Режиссер клубного формирования (Заслуженный коллектив народного творчества "Детский цирк "Весар")	1118	0	0	0	0	0	0	0	0	0	0	0	0	0	0	0
Режиссер массовых представлений	1119	0	0	0	0	0	0	0	0	0	0	0	0	0	0	0
Режиссер массовых представлений высшей категории	1120	0	0	0	0	0	0	0	0	0	0	0	0	0	0	0
Реквезитор	1121	0	0	0	0	0	0	0	0	0	0	0	0	0	0	0
Репетитор по балету	1122	0	0	0	0	0	0	0	0	0	0	0	0	0	0	0
Репетитор по баяну	1123	0	0	0	0	0	0	0	0	0	0	0	0	0	0	0
Руководитель ансамбля русской песни	1124	0	0	0	0	0	0	0	0	0	0	0	0	0	0	0
Руководитель клубного формирования	1125	0	0	0	0	0	0	0	0	0	0	0	0	0	0	0
Руководитель клубного формирования (Заслуженный коллектив народного творчества "Детский цирк "Весар") 1 категории	1126	0	0	0	0	0	0	0	0	0	0	0	0	0	0	0
Руководитель клубного формирования 1 категории	1127	0	0	0	0	0	0	0	0	0	0	0	0	0	0	0
Руководитель клубного формирования 2 категории	1128	0	0	0	0	0	0	0	0	0	0	0	0	0	0	0
Руководитель клубного формирования-коллектива самодеятельного искусства	1129	0	0	0	0	0	0	0	0	0	0	0	0	0	0	0
Руководитель кружка	1130	0	0	0	0	0	0	0	0	0	0	0	0	0	0	0
Руководитель кружка (S-студия "Северное созвучие")	1131	0	0	0	0	0	0	0	0	0	0	0	0	0	0	0
Руководитель кружка (Вокальный кружок «Калейдоскоп»)	1132	0	0	0	0	0	0	0	0	0	0	0	0	0	0	0
Руководитель кружка (Детская вокальная студия (кружок) «Веснушки»)	1133	0	0	0	0	0	0	0	0	0	0	0	0	0	0	0
Руководитель кружка (Детский хореографический кружок «Престиж»)	1134	0	0	0	0	0	0	0	0	0	0	0	0	0	0	0
Руководитель кружка (Кружок «Хапкидо»)	1135	0	0	0	0	0	0	0	0	0	0	0	0	0	0	0
Руководитель кружка (Кружок «Школа современного и уличного танца»)	1136	0	0	0	0	0	0	0	0	0	0	0	0	0	0	0
Руководитель кружка (Кружок по нетрадиционным техникам рисования «Цветные ладошки»)	1137	0	0	0	0	0	0	0	0	0	0	0	0	0	0	0
Руководитель кружка (Кружок художественно – прикладного творчества «Веселая мозаика»)	1138	0	0	0	0	0	0	0	0	0	0	0	0	0	0	0
Руководитель кружка (Кружок художественно – прикладного творчества «Росток»)	1139	0	0	0	0	0	0	0	0	0	0	0	0	0	0	0
Руководитель кружка (Студия (кружок) детского художественного творчества «Карандаш»)	1140	0	0	0	0	0	0	0	0	0	0	0	0	0	0	0
Руководитель кружка (Студия раннего развития «Малыши-карандаши»)	1141	0	0	0	0	0	0	0	0	0	0	0	0	0	0	0
Руководитель кружка (Хореографическая студия «Эмоция» («Emotion»))	1142	0	0	0	0	0	0	0	0	0	0	0	0	0	0	0
Руководитель кружка 1 категории	1143	0	0	0	0	0	0	0	0	0	0	0	0	0	0	0
Руководитель кружка 2 категории	1144	0	0	0	0	0	0	0	0	0	0	0	0	0	0	0
Руководитель музыкальной части дискотеки	1145	0	0	0	0	0	0	0	0	0	0	0	0	0	0	0
Руководитель народного клуба лоскутного шитья	1146	0	0	0	0	0	0	0	0	0	0	0	0	0	0	0
Руководитель образцового ансамбля бального танца 1 категории	1147	0	0	0	0	0	0	0	0	0	0	0	0	0	0	0
Руководитель образцового ансамбля баянистов и гармонистов	1148	0	0	0	0	0	0	0	0	0	0	0	0	0	0	0
Руководитель образцового хореографического ансамбля 2 категории	1149	0	0	0	0	0	0	0	0	0	0	0	0	0	0	0
Руководитель образцовой студии изобразительного искусства	1150	0	0	0	0	0	0	0	0	0	0	0	0	0	0	0
Руководитель образцовой студии изобразительного искусства 1 категории	1151	0	0	0	0	0	0	0	0	0	0	0	0	0	0	0
Руководитель образцовой театральной студии	1152	0	0	0	0	0	0	0	0	0	0	0	0	0	0	0
Светооператор	1153	0	0	0	0	0	0	0	0	0	0	0	0	0	0	0
Секретарь руководителя	1154	0	0	0	0	0	0	0	0	0	0	0	0	0	0	0
Системный администратор	1155	0	0	0	0	0	0	0	0	0	0	0	0	0	0	0
Слесарь-сантехник 5 разряда	1156	0	0	0	0	0	0	0	0	0	0	0	0	0	0	0
Слесарь-сантехник	1157	0	0	0	0	0	0	0	0	0	0	0	0	0	0	0
Специалист в области охраны труда (6 уровень)	1158	0	0	0	0	0	0	0	0	0	0	0	0	0	0	0
Специалист в сфере закупок	1159	0	0	0	0	0	0	0	0	0	0	0	0	0	0	0
Специалист отдела по организационной и кадровой работе	1160	0	0	0	0	0	0	0	0	0	0	0	0	0	0	0
Специалист по административно-хозяйственному обеспечению	1161	0	0	0	0	0	0	0	0	0	0	0	0	0	0	0
Специалист по внутреннему контролю	1162	0	0	0	0	0	0	0	0	0	0	0	0	0	0	0
Специалист по закупкам	1163	0	0	0	0	0	0	0	0	0	0	0	0	0	0	0
Специалист по кадрам	1164	0	0	0	0	0	0	0	0	0	0	0	0	0	0	0
Специалист по кадровому делопроизводству	1165	0	0	0	0	0	0	0	0	0	0	0	0	0	0	0
Специалист по методике клубной работы	1166	0	0	0	0	0	0	0	0	0	0	0	0	0	0	0
Специалист по организационному, экономическому и документационному обеспечению управления организацией	1167	0	0	0	0	0	0	0	0	0	0	0	0	0	0	0
Специалист по охране труда	1168	0	0	0	0	0	0	0	0	0	0	0	0	0	0	0
Специалист по охране труда и технике безопасности	1169	0	0	0	0	0	0	0	0	0	0	0	0	0	0	0
Специалист по управлению персоналом (6 уровень)	1170	0	0	0	0	0	0	0	0	0	0	0	0	0	0	0
Специалист по хореографии	1171	0	0	0	0	0	0	0	0	0	0	0	0	0	0	0
Специалитс по организационному и документационному обеспечению управления организацией (5 уровень)	1172	0	0	0	0	0	0	0	0	0	0	0	0	0	0	0
Старший администратор	1173	1	1	1	0	0,9	0,9	0,9	0	0	0	0	1	1	1	0
Сторож	1174	0	0	0	0	0	0	0	0	0	0	0	0	0	0	0
Сторож (вахтер)	1175	0	0	0	0	0	0	0	0	0	0	0	0	0	0	0
Уборщик производственных помещений	1176	0	0	0	0	0	0	0	0	0	0	0	0	0	0	0
Уборщик служебных помещений	1177	0	0	0	0	0	0	0	0	0	0	0	0	0	0	0
Уборщик территории	1178	0	0	0	0	0	0	0	0	0	0	0	0	0	0	0
Хдожник – постановщик	1179	0	0	0	0	0	0	0	0	0	0	0	0	0	0	0
Хормейстер	1180	0	0	0	0	0	0	0	0	0	0	0	0	0	0	0
Хормейстер высшей категории	1181	0	0	0	0	0	0	0	0	0	0	0	0	0	0	0
Хормейстер кружка русской песни	1182	0	0	0	0	0	0	0	0	0	0	0	0	0	0	0
Хормейстер народного самодеятельного коллектива– вокальная студия 1 категории	1183	0	0	0	0	0	0	0	0	0	0	0	0	0	0	0
Хормейстер образцового вокального ансамбля 2 категории	1184	0	0	0	0	0	0	0	0	0	0	0	0	0	0	0
Художественный руководитель	1185	0	0	0	0	0	0	0	0	0	0	0	0	0	0	0
Художественный руководитель и хормейстер высшей категории Архангельского городского ансамбля народной песни и танца «Дивованье»	1186	0	0	0	0	0	0	0	0	0	0	0	0	0	0	0
Художник	1187	0	0	0	0	0	0	0	0	0	0	0	0	0	0	0
Художник – оформитель	1188	0	0	0	0	0	0	0	0	0	0	0	0	0	0	0
Художник по свету	1189	0	0	0	0	0	0	0	0	0	0	0	0	0	0	0
Художник-постановщик	1190	0	0	0	0	0	0	0	0	0	0	0	0	0	0	0
Электромантер по ремонту и обслуживанию электрооборудования	1191	0	0	0	0	0	0	0	0	0	0	0	0	0	0	0
Электромонтер по ремонту и обслуживанию электрооборудования 4 разряд	1192	0	0	0	0	0	0	0	0	0	0	0	0	0	0	0

Энергетик	1193	0	0	0	0	0	0	0	0	0	0	0	0	0	0	0
Прочие	1194	0	0	0	0	0	0	0	0	0	0	0	0	0	0	0
Заместитель начальника отдела	1195	0	0	0	0	0	0	0	0	0	0	0	0	0	0	0
Ведущий бухгалтер	1196	0	0	0	0	0	0	0	0	0	0	0	0	0	0	0
Ведущий экономист	1197	0	0	0	0	0	0	0	0	0	0	0	0	0	0	0
контролер-посадчик аттракциона	1198	3	3	3	0	11,1	11,1	11,1	2,8	0	0	0	3	3	3	0
тренер	1199	0	0	0	0	0	0	0	0	0	0	0	0	0	0	0
инструктор-методист	1200	0	0	0	0	0	0	0	0	0	0	0	0	0	0	0
хореограф	1201	0	0	0	0	0	0	0	0	0	0	0	0	0	0	0
инструктор-методист физкультурно-спортивных организаций	1202	0	0	0	0	0	0	0	0	0	0	0	0	0	0	0
инструктор по спорту	1203	0	0	0	0	0	0	0	0	0	0	0	0	0	0	0
специалист по платежам и банковским операциям	1204	0	0	0	0	0	0	0	0	0	0	0	0	0	0	0
ведущий специалист по платежам и банковским операциям	1205	0	0	0	0	0	0	0	0	0	0	0	0	0	0	0
Настройщик пианино и роялей	1206	0	0	0	0	0	0	0	0	0	0	0	0	0	0	0
Преподаватель	1207	0	0	0	0	0	0	0	0	0	0	0	0	0	0	0
Старший методист	1208	0	0	0	0	0	0	0	0	0	0	0	0	0	0	0
тренер-преподаватель	1209	0	0	0	0	0	0	0	0	0	0	0	0	0	0	0
Вспомогательный персонал, всего [10]	2000	14	14	12	2	14,9	14,7	14,7	1	0,2	0	0,1	17	17	12,5	4,5
из них:																
Младший воспитатель	2001	0	0	0	0	0	0	0	0	0	0	0	0	0	0	0
Вожатый	2002	0	0	0	0	0	0	0	0	0	0	0	0	0	0	0
Инженер-лаборант (лаборант)	2003	0	0	0	0	0	0	0	0	0	0	0	0	0	0	0
Бухгалтер	2004	1	1	1	0	1	1	1	0	0	0	0	1	1	1	0
Кассир	2005	0	0	0	0	0	0	0	0	0	0	0	0	0	0	0
Секретарь руководителя	2006	0	0	0	0	0	0	0	0	0	0	0	0	0	0	0
Документовед	2007	0	0	0	0	0	0	0	0	0	0	0	0	0	0	0
Делопроизводитель	2008	0	0	0	0	0	0	0	0	0	0	0	0	0	0	0
Техник	2009	0	0	0	0	0	0	0	0	0	0	0	0	0	0	0
Техник-лаборант	2010	0	0	0	0	0	0	0	0	0	0	0	0	0	0	0
Техник-программист	2011	0	0	0	0	0	0	0	0	0	0	0	0	0	0	0
Инженер	2012	1	1	1	0	1	1	1	0	0	0	0	1	1	1	0
Инженер-программист (программист)	2013	0	0	0	0	0	0	0	0	0	0	0	0	0	0	0
Инженер по охране труда	2014	0	0	0	0	0	0	0	0	0	0	0	0	0	0	0
Экономист	2015	0	0	0	0	0	0	0	0	0	0	0	0	0	0	0
Юристконсульт	2016	0	0	0	0	0	0	0	0	0	0	0	0	0	0	0
Заведующий хозяйством	2017	0	0	0	0	0	0	0	0	0	0	0	0	0	0	0
Заведующий производством (шеф-повар)	2018	0	0	0	0	0	0	0	0	0	0	0	0	0	0	0
Заведующий складом	2019	0	0	0	0	0	0	0	0	0	0	0	0	0	0	0
Заведующий учебно-консультационным пунктом	2020	0	0	0	0	0	0	0	0	0	0	0	0	0	0	0
Заведующий обособленным структурным подразделением	2021	0	0	0	0	0	0	0	0	0	0	0	0	0	0	0
Повар детского питания	2022	0	0	0	0	0	0	0	0	0	0	0	0	0	0	0
Буфетчик	2023	0	0	0	0	0	0	0	0	0	0	0	0	0	0	0
Гардеробщик	2024	0	0	0	0	0	0	0	0	0	0	0	0	0	0	0
Кладовщик	2025	0	0	0	0	0	0	0	0	0	0	0	0	0	0	0
Подсобный рабочий	2026	2	2	1	1	1	1	1	0	0	0	0	2	2	1	1
Слесарь-сантехник	2027	0	0	0	0	0	0	0	0	0	0	0	0	0	0	0
Электромонтёр по ремонту и обслуживанию оборудования	2028	0	0	0	0	0	0	0	0	0	0	0	0	0	0	0
Столяр	2029	0	0	0	0	0	0	0	0	0	0	0	0	0	0	0
Рабочий по комплексному обслуживанию и ремонту зданий	2030	0	0	0	0	0	0	0	0	0	0	0	0	0	0	0
Рабочий по комплексному обслуживанию и ремонту зданий	2031	0	0	0	0	0	0	0	0	0	0	0	0	0	0	0
Уборщик служебных помещений	2032	0	0	0	0	0	0	0	0	0	0	0	0	0	0	0
Уборщик территории	2033	0	0	0	0	0	0	0	0	0	0	0	0	0	0	0
Дворник	2034	0	0	0	0	0,4	0,4	0,4	0,3	0	0	0	2	2	1	1
Истопник	2035	0	0	0	0	0	0	0	0	0	0	0	0	0	0	0
Кастелянша	2036	0	0	0	0	0	0	0	0	0	0	0	0	0	0	0
Старший сторож	2037	0	0	0	0	0	0	0	0	0	0	0	0	0	0	0
Сторож	2038	0	0	0	0	0	0	0	0	0	0	0	0	0	0	0
Вахтер	2039	0	0	0	0	0	0	0	0	0	0	0	0	0	0	0
Оператор стиральных машин	2040	0	0	0	0	0	0	0	0	0	0	0	0	0	0	0
Водитель автомобиля	2041	0	0	0	0	0	0	0	0	0	0	0	0	0	0	0
Медицинская сестра	2042	0	0	0	0	0	0	0	0	0	0	0	0	0	0	0
Врач-специалист	2043	0	0	0	0	0	0	0	0	0	0	0	0	0	0	0
Библиотекарь	2044	0	0	0	0	0	0	0	0	0	0	0	0	0	0	0
Аккомпаниатор	2045	0	0	0	0	0	0	0	0	0	0	0	0	0	0	0
Костюмер	2046	0	0	0	0	0	0	0	0	0	0	0	0	0	0	0
Иные должности	2047	0	0	0	0	0	0	0	0	0	0	0,1	0	0	0	0
Специалист 1 категории по охране труда	2048	0	0	0	0	0	0	0	0	0	0	0	0	0	0	0
Диспетчер	2049	0	0	0	0	0	0	0	0	0	0	0	0	0	0	0
Столяр по изготовлению декораций	2050	0	0	0	0	0	0	0	0	0	0	0	0	0	0	0
Заведующий билетными кассами	2051	1	1	1	0	0,7	0,7	0,7	0,1	0	0	0	1	1	1	0
контролер-кассир	2052	0	0	0	0	0,6	0,6	0,6	0,1	0	0	0	0	0	0	0
кассир билетный	2053	0	0	0	0	1,4	1,4	1,4	0,3	0	0	0	0	0	0	0
помощник руководителя	2054	1	1	1	0	1	1	1	0	0	0	0	1	1	1	0
специалист по персоналу	2055	1	1	1	0	1	1	1	0	0	0	0	1	1	1	0
главный инженер	2056	1	1	1	0	1	1	1	0	0	0	0	1	1	1	0
начальник мастерской	2057	1	1	1	0	1	1	1	0	0	0	0	1	1	1	0
слесарь-ремонтник 4 разряда	2058	2	2	1	1	1	1	1	0	0	0	0	2	2	1	1
электромонтер по ремонту и обслуживанию электрооборудования	2059	1	1	1	0	1	1	1	0	0	0	0	1	1	1	0
слесарь-электромонтажник	2060	0	0	0	0	0	0	0	0	0	0	0	0	0	0	0
слесарь механосборочных работ 2 разряда	2061	2	2	2	0	0,8	0,8	0,8	0	0	0	0	2	2	1	1
секретарь-администратор	2062	0	0	0	0	0,5	0,5	0,5	0	0	0	0	0	0	0	0
слесарь-ремонтник 2 разряда	2063	0	0	0	0	0,5	0,5	0,5	0	0	0	0	0	0	0	0
слесарь-электрик по ремонту электрооборудования	2064	0	0	0	0	0	0	0	0,2	0	0	0	0	0	0	0
слесарь по ремонту агрегатов	2065	0	0	0	0	0,5	0,5	0,5	0	0	0	0	0	0	0	0
специалист по охране труда	2066	0	0	0	0	0	0	0	0	0	0	0	0	0	0	0
менеджер	2067	0	0	0	0	0	0	0	0	0	0	0	0	0	0	0
администратор	2068	0	0	0	0	0,3	0,3	0,3	0	0	0	0	0	0	0	0
заведующий структурным подразделением	2069	0	0	0	0	0	0	0	0	0	0	0	0	0	0	0
ремонтировщик плоскостных спортивных сооружений	2070	0	0	0	0	0	0	0	0	0	0	0	0	0	0	0
аппаратчик химводоочистки	2071	0	0	0	0	0	0	0	0	0	0	0	0	0	0	0
рабочий по ремонту спортивного снаряжения	2072	0	0	0	0	0	0	0	0	0	0	0	0	0	0	0
электромонтер	2073	0	0	0	0	0	0	0	0	0	0	0	0	0	0	0
матрос-спасатель	2074	0	0	0	0	0	0	0	0	0	0	0	0	0	0	0
техник по эксплуатации и ремонту спортивной техники	2075	0	0	0	0	0	0	0	0	0	0	0	0	0	0	0
дежурный администратор	2076	0	0	0	0	0	0	0	0	0	0	0	0	0	0	0
инструктор спортсооружения	2077	0	0	0	0	0	0	0	0	0	0	0	0	0	0	0
мастер по ремонту оборудования	2078	0	0	0	0	0	0	0	0	0	0	0	0	0	0	0
водитель мототранспортных средств	2079	0	0	0	0	0	0	0	0	0	0	0	0	0	0	0
инженер по охране труда	2080	0	0	0	0	0	0	0	0	0	0	0	0	0	0	0

конюх	2081	0	0	0	0	0	0	0	0	0	0	0	0	0	0	0
рабочий по уходу за животными	2082	0	0	0	0	0	0	0	0	0	0	0	0	0	0	0
моторист	2083	0	0	0	0	0	0	0	0	0	0	0	0	0	0	0
рабочий по текущему ремонту и обслуживанию здания	2084	0	0	0	0	0	0	0	0	0	0	0	0	0	0	0
тракторист	2085	0	0	0	0	0	0	0	0	0	0	0	0	0	0	0
мастер по ремонту спортивных судов	2086	0	0	0	0	0	0	0	0	0	0	0	0	0	0	0
заведующий спортивным сооружением	2087	0	0	0	0	0	0	0	0	0	0	0	0	0	0	0
дежурный по спортивному залу	2088	0	0	0	0	0	0	0	0	0	0	0	0	0	0	0
Советник директора по воспитанию и взаимодействию с детскими общественными объединениями	2089	0	0	0	0	0	0	0	0	0	0	0	0	0	0	0
Ассистент (помощник)	2090	0	0	0	0	0	0	0	0	0	0	0	0	0	0	0
Специалист по закупкам	2091	0	0	0	0	0	0	0	0	0	0	0	0	0	0	0
Специалист по охране труда	2092	0	0	0	0	0	0	0	0	0	0	0	0	0	0	0
сторож-вахтер	2093	0	0	0	0	0	0	0	0	0	0	0	0	0	0	0
менеджер по связям с общественностью	2094	0	0	0	0	0,2	0	0	0	0,2	0	0	1	1	0,5	0,5
Административно-управленческий персонал, всего [11]	3000	3	3	3	0	3	3	3	0	0	0	0	3	3	3	0
из них:																
Руководитель организации	3001	0	0	0	0	0	0	0	0	0	0	0	0	0	0	0
Заместители руководителя	3002	0	0	0	0	0	0	0	0	0	0	0	0	0	0	0
Главный бухгалтер	3003	1	1	1	0	1	1	1	0	0	0	0	1	1	1	0
Начальник отдела	3004	0	0	0	0	0	0	0	0	0	0	0	0	0	0	0
Главный специалист	3005	0	0	0	0	0	0	0	0	0	0	0	0	0	0	0
Ведущий (специалист, специалист по кадрам, бухгалтер, экономист, юрисконсульт, инженер-электроник)	3006	0	0	0	0	0	0	0	0	0	0	0	0	0	0	0
Специалист 1 категории (делопроизводитель, бухгалтер 1 категории)	3007	0	0	0	0	0	0	0	0	0	0	0	0	0	0	0
Директор	3008	1	1	1	0	1	1	1	0	0	0	0	1	1	1	0
Заместитель директора по основной деятельности	3009	0	0	0	0	0	0	0	0	0	0	0	0	0	0	0
Заместитель директора по административно-хозяйственной деятельности	3010	0	0	0	0	0	0	0	0	0	0	0	0	0	0	0
Заместитель директора по административно-хозяйственной деятельности – начальник хозяйственного отдела	3011	0	0	0	0	0	0	0	0	0	0	0	0	0	0	0
Заместитель директора по библиотечной работе	3012	0	0	0	0	0	0	0	0	0	0	0	0	0	0	0
Заместитель директора по маркетингу	3013	0	0	0	0	0	0	0	0	0	0	0	0	0	0	0
Заместитель директора по организационной и творческой деятельности	3014	0	0	0	0	0	0	0	0	0	0	0	0	0	0	0
Заместитель директора по основной (творческой) деятельности	3015	0	0	0	0	0	0	0	0	0	0	0	0	0	0	0
Заместитель директора по работе с детьми	3016	0	0	0	0	0	0	0	0	0	0	0	0	0	0	0
Заместитель директора по творческой деятельности	3017	0	0	0	0	0	0	0	0	0	0	0	0	0	0	0
Заместитель директора по творческой работе	3018	0	0	0	0	0	0	0	0	0	0	0	0	0	0	0
Ведущий специалист по кадрам	3019	0	0	0	0	0	0	0	0	0	0	0	0	0	0	0
Заместитель начальника отдела	3020	0	0	0	0	0	0	0	0	0	0	0	0	0	0	0
Ведущий бухгалтер	3021	0	0	0	0	0	0	0	0	0	0	0	0	0	0	0
Ведущий экономист	3022	0	0	0	0	0	0	0	0	0	0	0	0	0	0	0
Ведущий специалист по административно-хозяйственной работе	3023	0	0	0	0	0	0	0	0	0	0	0	0	0	0	0
Ведущий программист	3024	0	0	0	0	0	0	0	0	0	0	0	0	0	0	0
Главный специалист– аудитор	3025	0	0	0	0	0	0	0	0	0	0	0	0	0	0	0
Главный специалист – юрисконсульт	3026	0	0	0	0	0	0	0	0	0	0	0	0	0	0	0
Специалист по охране труда	3027	0	0	0	0	0	0	0	0	0	0	0	0	0	0	0
заместитель директора	3028	1	1	1	0	1	1	1	0	0	0	0	1	1	1	0
заместитель директора по спортивной работе	3029	0	0	0	0	0	0	0	0	0	0	0	0	0	0	0
заместитель директора по спортивным сооружениям	3030	0	0	0	0	0	0	0	0	0	0	0	0	0	0	0
заместитель директора по спортивной подготовке	3031	0	0	0	0	0	0	0	0	0	0	0	0	0	0	0
заместитель директора по методической работе	3032	0	0	0	0	0	0	0	0	0	0	0	0	0	0	0
заместитель директора по организационно-массовой работе	3033	0	0	0	0	0	0	0	0	0	0	0	0	0	0	0
главный инженер	3034	0	0	0	0	0	0	0	0	0	0	0	0	0	0	0
Заместитель директора по учебно-воспитательной работе	3035	0	0	0	0	0	0	0	0	0	0	0	0	0	0	0
Заместитель директора по административно-хозяйственной части	3036	0	0	0	0	0	0	0	0	0	0	0	0	0	0	0
заместитель директора по хозяйственной части	3037	0	0	0	0	0	0	0	0	0	0	0	0	0	0	0
заместитель директора по спортивно-массовой работе	3038	0	0	0	0	0	0	0	0	0	0	0	0	0	0	0
Итого	9000	22	22	20	2	30,9	30,7	30,7	3,8	0,2	0	0,1	25	25	20,5	4,5

1.9.2. Сведения об оплате труда

Таблица 2

Группы персонала	Код строки	Всего	Фонд начисленной оплаты труда сотрудников за отчетный период, руб.					Начислено по договорам гражданско-правового характера, руб. [12]	
			в том числе:					в том числе:	
			по основному месту работы			по внутреннему совместительству (по совмещению должностей)	по внешнему совместительству	сотрудникам муниципального учреждения	физическим лицам, не являющимися сотрудниками муниципального учреждения
			Всего	том числе на условиях: полного рабочего дня	неполного рабочего дня				
1	2	3	4	5	6	7	8	9	10
Основной персонал, всего [13]	1000	8718679,31	7450922,66	7450922,66	0	1267756,65	0	0	0
из них:									
Педагог-организатор	1001	0	0	0	0	0	0	0	0
Преподаватель-организатор основ безопасности жизнедеятельности	1002	0	0	0	0	0	0	0	0
Учитель-логопед	1003	0	0	0	0	0	0	0	0
Учитель – дефектолог	1004	0	0	0	0	0	0	0	0
Социальный педагог	1005	0	0	0	0	0	0	0	0
Педагог– психолог	1006	0	0	0	0	0	0	0	0
Старший вожатый	1007	0	0	0	0	0	0	0	0
Старший воспитатель	1008	0	0	0	0	0	0	0	0
Воспитатель	1009	0	0	0	0	0	0	0	0
Музыкальный руководитель	1010	0	0	0	0	0	0	0	0
Инструктор по физической культуре	1011	0	0	0	0	0	0	0	0
Инструктор по труду	1012	0	0	0	0	0	0	0	0
Педагог-библиотекарь	1013	0	0	0	0	0	0	0	0
Методист	1014	0	0	0	0	0	0	0	0
Тьютор	1015	0	0	0	0	0	0	0	0
Педагоги дополнительного образования	1016	0	0	0	0	0	0	0	0
учитель	1017	0	0	0	0	0	0	0	0
концертмейстер	1018	0	0	0	0	0	0	0	0
Начальник службы	1019	0	0	0	0	0	0	0	0
Ведущий специалист – начальник отделения (начальник паспортного(ых) отделения(ий))	1020	0	0	0	0	0	0	0	0
Специалист 1 категории (старший паспортист)	1021	0	0	0	0	0	0	0	0
Специалист 2 категории (паспортист)	1022	0	0	0	0	0	0	0	0

Начальник отдела (приватизации, по расчетам платы за наем жилья, технического контроля, управляющими организациями, по ведению похоронного дела)	1023	0	0	0	0	0	0	0	0
Ведущий специалист (отделения службы по найму, отделов приватизации, технического контроля, по работе с управляющими организациями, по ведению похоронного дела)	1024	0	0	0	0	0	0	0	0
Ведущий бухгалтер отдела по расчетам платы за наем жилья	1025	0	0	0	0	0	0	0	0
Бухгалтер 1 категории	1026	0	0	0	0	0	0	0	0
Ведущий инженер (отделов технического контроля, по работе с управляющими организациями)	1027	0	0	0	0	0	0	0	0
Главный специалист (отдел по ведению похоронного дела)	1028	0	0	0	0	0	0	0	0
Рабочий по комплексному обслуживанию и ремонту зданий	1029	0	0	0	0	0	0	0	0
Водитель автомобиля	1030	0	0	0	0	0	0	0	0
Уборщик служебных помещений	1031	0	0	0	0	0	0	0	0
Администратор	1032	0	0	0	0	0	0	0	0
Администратор КЦ	1033	0	0	0	0	0	0	0	0
Аккомпаниатор	1034	0	0	0	0	0	0	0	0
Аккомпаниатор 2 категории	1035	0	0	0	0	0	0	0	0
Аккомпаниатор-концертмейстер высшей категории	1036	0	0	0	0	0	0	0	0
Артист вокальной группы Архангельского городского ансамбля народной песни и танца "Дивованье"	1037	0	0	0	0	0	0	0	0
Артист вокальной группы Архангельского городского ансамбля народной песни и танца "Дивованье" 2 категории	1038	0	0	0	0	0	0	0	0
Артист инструментальной группы Архангельского городского ансамбля народной песни и танца "Дивованье"	1039	0	0	0	0	0	0	0	0
Артист оркестра	1040	0	0	0	0	0	0	0	0
Артист оркестра 1 категории	1041	0	0	0	0	0	0	0	0
Артист оркестра 2 категории	1042	0	0	0	0	0	0	0	0
Артист оркестра высшей категории	1043	0	0	0	0	0	0	0	0
Балетмейстер	1044	0	0	0	0	0	0	0	0
Библиограф (1 категории)	1045	0	0	0	0	0	0	0	0
Библиотекарь	1046	0	0	0	0	0	0	0	0
Библиотекарь (1 категории)	1047	0	0	0	0	0	0	0	0
Библиотекарь (2 категории)	1048	0	0	0	0	0	0	0	0
Библиотекарь (ведущий)	1049	0	0	0	0	0	0	0	0
Билетный кассир	1050	0	0	0	0	0	0	0	0
Вахтер	1051	0	0	0	0	0	0	0	0
Вахтер – сторож	1052	0	0	0	0	0	0	0	0
Ведущий специалист по методике клубной работы	1053	0	0	0	0	0	0	0	0
Водитель	1054	0	0	0	0	0	0	0	0
Гардеробщик	1055	0	0	0	0	0	0	0	0
Главный библиограф	1056	0	0	0	0	0	0	0	0
Главный библиотекарь	1057	0	0	0	0	0	0	0	0
Главный художник	1058	0	0	0	0	0	0	0	0
Графический дизайнер	1059	0	0	0	0	0	0	0	0
Дворник	1060	0	0	0	0	0	0	0	0
Делопроизводитель	1061	0	0	0	0	0	0	0	0
Дирижер высшей категории	1062	0	0	0	0	0	0	0	0
Документовед	1063	0	0	0	0	0	0	0	0
Заведущий отделом клубных формирований	1064	0	0	0	0	0	0	0	0
Заведующая сектором	1065	0	0	0	0	0	0	0	0
Заведующий костюмерной	1066	0	0	0	0	0	0	0	0
Заведующий отделом	1067	0	0	0	0	0	0	0	0
Заведующий отделом клубных формирований (по художественному творчеству)	1068	0	0	0	0	0	0	0	0
Заведующий отделом-руководитель медиацентра	1069	0	0	0	0	0	0	0	0
Заведующий сектором досуговой работы	1070	0	0	0	0	0	0	0	0
Заведующий сектором информационных технологий и художественного обеспечения	1071	0	0	0	0	0	0	0	0
Заведующий творческим отделом	1072	0	0	0	0	0	0	0	0
Заведующий филиалом	1073	0	0	0	0	0	0	0	0
Заведующий филиалом №1 и №2	1074	0	0	0	0	0	0	0	0
Заведующий хозяйством	1075	0	0	0	0	0	0	0	0
Заведующий художественно-постановочной частью	1076	0	0	0	0	0	0	0	0
Заместитель диретктора по АХР	1077	0	0	0	0	0	0	0	0
Зведующий отделом по клубным формированиям	1078	0	0	0	0	0	0	0	0
Звукооператор	1079	0	0	0	0	0	0	0	0
Звукооператор 2 категории	1080	0	0	0	0	0	0	0	0
Звукорежиссер	1081	0	0	0	0	0	0	0	0
Звукорежиссер 2 категории	1082	0	0	0	0	0	0	0	0
Инженер по организации эксплуатации и ремонту зданий и сооружений	1083	0	0	0	0	0	0	0	0
Инженер по ремонту	1084	0	0	0	0	0	0	0	0
Инженер-энергетик	1085	0	0	0	0	0	0	0	0
Исполнитель художественно-оформительских работ	1086	0	0	0	0	0	0	0	0
Кассир	1087	0	0	0	0	0	0	0	0
Контрактный управляющий (6 уровень)	1088	0	0	0	0	0	0	0	0
Контролер билетов	1089	0	0	0	0	0	0	0	0
Концертмейстер	1090	0	0	0	0	0	0	0	0
Костюмер	1091	0	0	0	0	0	0	0	0
Культорганизатор	1092	0	0	0	0	0	0	0	0
Культорганизатор 1 категории	1093	0	0	0	0	0	0	0	0
Машинист сцены	1094	0	0	0	0	0	0	0	0
Машинист сцены 3 разряда	1095	0	0	0	0	0	0	0	0
Менеджер	1096	0	0	0	0	0	0	0	0
Менеджер культурно-досуговых организайций	1097	0	0	0	0	0	0	0	0
Менеджер по культурно-досуговой деятельности	1098	0	0	0	0	0	0	0	0
Менеджер по культурно-массовому досугу	1099	0	0	0	0	0	0	0	0
Менеджер по культурно-массовому досугу 1 категории	1100	0	0	0	0	0	0	0	0
Менеджер по культурно-массовому досугу 2 категории	1101	0	0	0	0	0	0	0	0
Менеджер по работе с клиентами	1102	0	0	0	0	0	0	0	0
Менеждер по рекламе	1103	866428,4	866428,4	866428,4	0	0	0	0	0
Методист	1104	0	0	0	0	0	0	0	0
Методист клубного учреждения 1 категории	1105	0	0	0	0	0	0	0	0
Монтировщик сцены	1106	0	0	0	0	0	0	0	0
Начальник отдела	1107	0	0	0	0	0	0	0	0
Начальник отдела кадров	1108	0	0	0	0	0	0	0	0
Начальник отдела организационной и кадровой работы	1109	0	0	0	0	0	0	0	0
Начальник хозяйственного отдела	1110	0	0	0	0	0	0	0	0
Оператор видеозаписи	1111	0	0	0	0	0	0	0	0
Осветитель	1112	0	0	0	0	0	0	0	0
Осветитель сцены	1113	0	0	0	0	0	0	0	0
Переплетчик документов	1114	0	0	0	0	0	0	0	0
Рабочий по комплексному обслуживанию и ремонту здания	1115	0	0	0	0	0	0	0	0
Рабочий по комплексному обслуживанию и ремонту здания 2 разряда	1116	0	0	0	0	0	0	0	0
Разнорабочий	1117	0	0	0	0	0	0	0	0
Режиссер клубного формирования (Заслуженный коллектив народного творчества "Детский цирк "Весар")	1118	0	0	0	0	0	0	0	0
Режиссер массовых представлений	1119	0	0	0	0	0	0	0	0
Режиссер массовых представлений высшей категории	1120	0	0	0	0	0	0	0	0
Реквезитор	1121	0	0	0	0	0	0	0	0
Репетитор по балету	1122	0	0	0	0	0	0	0	0
Репетитор по баяну	1123	0	0	0	0	0	0	0	0
Руководитель ансамбля русской песни	1124	0	0	0	0	0	0	0	0
Руководитель клубного формирования	1125	0	0	0	0	0	0	0	0
Руководитель клубного формирования (Заслуженный коллектив народного творчества "Детский цирк "Весар") 1 категории	1126	0	0	0	0	0	0	0	0
Руководитель клубного формирования 1 категории	1127	0	0	0	0	0	0	0	0
Руководитель клубного формирования 2 категории	1128	0	0	0	0	0	0	0	0
Руководитель клубного формирования-коллектива самодеятельного искусства	1129	0	0	0	0	0	0	0	0

Руководитель кружка	1130	0	0	0	0	0	0	0	0
Руководитель кружка (S-студия "Северное созвучие")	1131	0	0	0	0	0	0	0	0
Руководитель кружка (Вокальный кружок «Калейдоскоп»)	1132	0	0	0	0	0	0	0	0
Руководитель кружка (Детская вокальная студия (кружок) «Веснушки»)	1133	0	0	0	0	0	0	0	0
Руководитель кружка (Детский хореографический кружок «Престиж»)	1134	0	0	0	0	0	0	0	0
Руководитель кружка (Кружок «Хапкидо»)	1135	0	0	0	0	0	0	0	0
Руководитель кружка (Кружок «Школа современного и уличного танца»)	1136	0	0	0	0	0	0	0	0
Руководитель кружка (Кружок по нетрадиционным техникам рисования «Цветные ладошки»)	1137	0	0	0	0	0	0	0	0
Руководитель кружка (Кружок художественно – прикладного творчества «Веселая мозаика»)	1138	0	0	0	0	0	0	0	0
Руководитель кружка (Кружок художественно – прикладного творчества «Росток»)	1139	0	0	0	0	0	0	0	0
Руководитель кружка (Студия (кружок) детского художественного творчества «Карандаш»)	1140	0	0	0	0	0	0	0	0
Руководитель кружка (Студия раннего развития «Малыши-карандаши»)	1141	0	0	0	0	0	0	0	0
Руководитель кружка (Хореографическая студия «Эмоция» («Emotion»))	1142	0	0	0	0	0	0	0	0
Руководитель кружка 1 категории	1143	0	0	0	0	0	0	0	0
Руководитель кружка 2 категории	1144	0	0	0	0	0	0	0	0
Руководитель музыкальной части дискотеки	1145	0	0	0	0	0	0	0	0
Руководитель народного клуба лоскутного шитья	1146	0	0	0	0	0	0	0	0
Руководитель образцового ансамбля бального танца 1 категории	1147	0	0	0	0	0	0	0	0
Руководитель образцового ансамбля баянистов и гармонистов	1148	0	0	0	0	0	0	0	0
Руководитель образцового хореографического ансамбля 2 категории	1149	0	0	0	0	0	0	0	0
Руководитель образцовой студии изобразительного искусства	1150	0	0	0	0	0	0	0	0
Руководитель образцовой студии изобразительного искусства 1 категории	1151	0	0	0	0	0	0	0	0
Руководитель образцовой театральной студии	1152	0	0	0	0	0	0	0	0
Светооператор	1153	0	0	0	0	0	0	0	0
Секретарь руководителя	1154	0	0	0	0	0	0	0	0
Системный администратор	1155	0	0	0	0	0	0	0	0
Слесарь-сантехник 5 разряда	1156	0	0	0	0	0	0	0	0
Слесарь-сантехник	1157	0	0	0	0	0	0	0	0
Специалист в области охраны труда (6 уровень)	1158	0	0	0	0	0	0	0	0
Специалист в сфере закупок	1159	0	0	0	0	0	0	0	0
Специалист отдела по организационной и кадровой работе	1160	0	0	0	0	0	0	0	0
Специалист по административно-хозяйственному обеспечению	1161	0	0	0	0	0	0	0	0
Специалист по внутреннему контролю	1162	0	0	0	0	0	0	0	0
Специалист по закупкам	1163	0	0	0	0	0	0	0	0
Специалист по кадрам	1164	0	0	0	0	0	0	0	0
Специалист по кадровому делопроизводству	1165	0	0	0	0	0	0	0	0
Специалист по методике клубной работы	1166	0	0	0	0	0	0	0	0
Специалист по организационному, экономическому и документационному обеспечению управления организацией	1167	0	0	0	0	0	0	0	0
Специалист по охране труда	1168	0	0	0	0	0	0	0	0
Специалист по охране труда и технике безопасности	1169	0	0	0	0	0	0	0	0
Специалист по управлению персоналом (6 уровень)	1170	0	0	0	0	0	0	0	0
Специалист по хореографии	1171	0	0	0	0	0	0	0	0
Специалитс по организационному и документационному обеспечению управления организацией (5 уровень)	1172	0	0	0	0	0	0	0	0
Старший администратор	1173	769525,21	744490,02	744490,02	0	25035,19	0	0	0
Сторож	1174	0	0	0	0	0	0	0	0
Сторож (вахтер)	1175	0	0	0	0	0	0	0	0
Уборщик производственных помещений	1176	0	0	0	0	0	0	0	0
Уборщик служебных помещений	1177	0	0	0	0	0	0	0	0
Уборщик территории	1178	0	0	0	0	0	0	0	0
Хдожник – постановщик	1179	0	0	0	0	0	0	0	0
Хормейстер	1180	0	0	0	0	0	0	0	0
Хормейстер высшей категории	1181	0	0	0	0	0	0	0	0
Хормейстер кружка русской песни	1182	0	0	0	0	0	0	0	0
Хормейстер народного самодеятельного коллектива– вокальная студия 1 категории	1183	0	0	0	0	0	0	0	0
Хормейстер образцового вокального ансамбля 2 категории	1184	0	0	0	0	0	0	0	0
Художественный руководитель	1185	0	0	0	0	0	0	0	0
Художественный руководитель и хормейстер высшей категории Архангельского городского ансамбля народной песни и танца «Дивованье»	1186	0	0	0	0	0	0	0	0
Художник	1187	0	0	0	0	0	0	0	0
Художник – оформитель	1188	0	0	0	0	0	0	0	0
Художник по свету	1189	0	0	0	0	0	0	0	0
Художник-постановщик	1190	0	0	0	0	0	0	0	0
Электромантер по ремонту и обслуживанию электрооборудования	1191	0	0	0	0	0	0	0	0
Электромонтер по ремонту и обслуживанию электрооборудования 4 разряд	1192	0	0	0	0	0	0	0	0
Энергетик	1193	0	0	0	0	0	0	0	0
Прочие	1194	0	0	0	0	0	0	0	0
Заместитель начальника отдела	1195	0	0	0	0	0	0	0	0
Ведущий бухгалтер	1196	0	0	0	0	0	0	0	0
Ведущий экономист	1197	0	0	0	0	0	0	0	0
контролер-посадчик аттракциона	1198	7082725,7	5840004,24	5840004,24	0	1242721,46	0	0	0
тренер	1199	0	0	0	0	0	0	0	0
инструктор-методист	1200	0	0	0	0	0	0	0	0
хореограф	1201	0	0	0	0	0	0	0	0
инструктор-методист физкультурно-спортивных организаций	1202	0	0	0	0	0	0	0	0
инструктор по спорту	1203	0	0	0	0	0	0	0	0
специалист по платежам и банковским операциям	1204	0	0	0	0	0	0	0	0
ведущий специалист по платежам и банковским операциям	1205	0	0	0	0	0	0	0	0
Настройщик пианино и роялей	1206	0	0	0	0	0	0	0	0
Преподаватель	1207	0	0	0	0	0	0	0	0
Старший методист	1208	0	0	0	0	0	0	0	0
тренер-преподаватель	1209	0	0	0	0	0	0	0	0
Вспомогательный персонал, всего [14]	2000	13032284,86	12062654,52	12062654,52	0	698665,25	201865,09	0	69100
из них:									
Младший воспитатель	2001	0	0	0	0	0	0	0	0
Вожатый	2002	0	0	0	0	0	0	0	0
Инженер-лаборант (лаборант)	2003	0	0	0	0	0	0	0	0
Бухгалтер	2004	1094997,46	1082209,47	1082209,47	0	12787,99	0	0	0
Кассир	2005	0	0	0	0	0	0	0	0
Секретарь руководителя	2006	0	0	0	0	0	0	0	0
Документовед	2007	0	0	0	0	0	0	0	0
Делопроизводитель	2008	0	0	0	0	0	0	0	0
Техник	2009	0	0	0	0	0	0	0	0
Техник-лаборант	2010	0	0	0	0	0	0	0	0
Техник-программист	2011	0	0	0	0	0	0	0	0
Инженер	2012	1057266,21	1057266,21	1057266,21	0	0	0	0	0
Инженер-программист (программист)	2013	0	0	0	0	0	0	0	0
Инженер по охране труда	2014	0	0	0	0	0	0	0	0
Экономист	2015	0	0	0	0	0	0	0	0
Юристконсульт	2016	0	0	0	0	0	0	0	0
Заведующий хозяйством	2017	0	0	0	0	0	0	0	0
Заведующий производством (шеф-повар)	2018	0	0	0	0	0	0	0	0
Заведующий складом	2019	0	0	0	0	0	0	0	0
Заведующий учебно-консультационным пунктом	2020	0	0	0	0	0	0	0	0
Заведующий обособленным структурным подразделением	2021	0	0	0	0	0	0	0	0
Повар детского питания	2022	0	0	0	0	0	0	0	0
Буфетчик	2023	0	0	0	0	0	0	0	0
Гардеробщик	2024	0	0	0	0	0	0	0	0
Кладовщик	2025	0	0	0	0	0	0	0	0
Подсобный рабочий	2026	569452,03	510766,27	510766,27	0	58685,76	0	0	0

Слесарь-сантехник	2027	0	0	0	0	0	0	0	0
Электромонтёр по ремонту и обслуживанию оборудования	2028	0	0	0	0	0	0	0	0
Столяр	2029	0	0	0	0	0	0	0	0
Рабочий по комплексному обслуживанию и ремонту зданий	2030	0	0	0	0	0	0	0	0
Рабочий по комплексному обслуживанию и ремонту зданий	2031	0	0	0	0	0	0	0	0
Уборщик служебных помещений	2032	0	0	0	0	0	0	0	0
Уборщик территории	2033	0	0	0	0	0	0	0	0
Дворник	2034	300241,37	204119,85	204119,85	0	96121,52	0	0	0
Истопник	2035	0	0	0	0	0	0	0	0
Кастелянша	2036	0	0	0	0	0	0	0	0
Старший сторож	2037	0	0	0	0	0	0	0	0
Сторож	2038	0	0	0	0	0	0	0	0
Вахтер	2039	0	0	0	0	0	0	0	0
Оператор стиральных машин	2040	0	0	0	0	0	0	0	0
Водитель автомобиля	2041	0	0	0	0	0	0	0	0
Медицинская сестра	2042	0	0	0	0	0	0	0	0
Врач-специалист	2043	0	0	0	0	0	0	0	0
Библиотекарь	2044	0	0	0	0	0	0	0	0
Аккомпаниатор	2045	0	0	0	0	0	0	0	0
Костюмер	2046	0	0	0	0	0	0	0	0
Иные должности	2047	69100	0	0	0	0	0	0	69100
Специалист 1 категории по охране труда	2048	0	0	0	0	0	0	0	0
Диспетчер	2049	0	0	0	0	0	0	0	0
Столяр по изготовлению декораций	2050	0	0	0	0	0	0	0	0
Заведующий билетными кассами	2051	509665,78	487716,5	487716,5	0	21949,28	0	0	0
контролер-кассир	2052	330023,87	292863,77	292863,77	0	37160,1	0	0	0
кассир билетный	2053	830548,9	688001,99	688001,99	0	142546,91	0	0	0
помощник руководителя	2054	1000742,53	1000742,53	1000742,53	0	0	0	0	0
специалист по персоналу	2055	1036808,14	1036808,14	1036808,14	0	0	0	0	0
главный инженер	2056	1997979,83	1817409,32	1817409,32	0	180570,51	0	0	0
начальник мастерской	2057	1027142,39	1023736,9	1023736,9	0	3405,49	0	0	0
слесарь-ремонтник 4 разряда	2058	373680,07	373680,07	373680,07	0	0	0	0	0
электромонтер по ремонту и обслуживанию электрооборудования	2059	648004,69	648004,69	648004,69	0	0	0	0	0
слесарь-электромонтажник	2060	0	0	0	0	0	0	0	0
слесарь механосборочных работ 2 разряда	2061	518812,2	518812,2	518812,2	0	0	0	0	0
секретарь-администратор	2062	288953,19	276417,14	276417,14	0	12536,05	0	0	0
слесарь-ремонтник 2 разряда	2063	402269,13	402269,13	402269,13	0	0	0	0	0
слесарь-электрик по ремонту электрооборудования	2064	132901,64	0	0	0	132901,64	0	0	0
слесарь по ремонту агрегатов	2065	376817,25	376817,25	376817,25	0	0	0	0	0
специалист по охране труда	2066	0	0	0	0	0	0	0	0
менеджер	2067	0	0	0	0	0	0	0	0
администратор	2068	265013,09	265013,09	265013,09	0	0	0	0	0
заведующий структурным подразделением	2069	0	0	0	0	0	0	0	0
ремонтировщик плоскостных спортивных сооружений	2070	0	0	0	0	0	0	0	0
аппаратчик химводоочистки	2071	0	0	0	0	0	0	0	0
рабочий по ремонту спортивного снаряжения	2072	0	0	0	0	0	0	0	0
электромонтер	2073	0	0	0	0	0	0	0	0
матрос-спасатель	2074	0	0	0	0	0	0	0	0
техник по эксплуатации и ремонту спортивной техники	2075	0	0	0	0	0	0	0	0
дежурный администратор	2076	0	0	0	0	0	0	0	0
инструктор спортсооружения	2077	0	0	0	0	0	0	0	0
мастер по ремонту оборудования	2078	0	0	0	0	0	0	0	0
водитель мототранспортных средств	2079	0	0	0	0	0	0	0	0
инженер по охране труда	2080	0	0	0	0	0	0	0	0
конюх	2081	0	0	0	0	0	0	0	0
рабочий по уходу за животными	2082	0	0	0	0	0	0	0	0
моторист	2083	0	0	0	0	0	0	0	0
рабочий по текущему ремонту и обслуживанию здания	2084	0	0	0	0	0	0	0	0
тракторист	2085	0	0	0	0	0	0	0	0
мастер по ремонту спортивных судов	2086	0	0	0	0	0	0	0	0
заведующий спортивным сооружением	2087	0	0	0	0	0	0	0	0
дежурный по спортивному залу	2088	0	0	0	0	0	0	0	0
Советник директора по воспитанию и взаимодействию с детскими общественными объединениями	2089	0	0	0	0	0	0	0	0
Ассистент (помощник)	2090	0	0	0	0	0	0	0	0
Специалист по закупкам	2091	0	0	0	0	0	0	0	0
Специалист по охране труда	2092	0	0	0	0	0	0	0	0
сторож-вахтер	2093	0	0	0	0	0	0	0	0
менеджер по связям с общественностью	2094	201865,09	0	0	0	0	201865,09	0	0
Административно-управленческий персонал, всего [15]	3000	5769126,42	5737800,79	5737800,79	0	31325,63	0	0	0
из них:									
Руководитель организации	3001	0	0	0	0	0	0	0	0
Заместители руководителя	3002	0	0	0	0	0	0	0	0
Главный бухгалтер	3003	2408304,08	2397298,05	2397298,05	0	11006,03	0	0	0
Начальник отдела	3004	0	0	0	0	0	0	0	0
Главный специалист	3005	0	0	0	0	0	0	0	0
Ведущий (специалист, специалист по кадрам, бухгалтер, экономист, юрисконсульт, инженер-электроник)	3006	0	0	0	0	0	0	0	0
Специалист 1 категории (делопроизводитель, бухгалтер 1 категории)	3007	0	0	0	0	0	0	0	0
Директор	3008	1521495,83	1521495,83	1521495,83	0	0	0	0	0
Заместитель директора по основной деятельности	3009	0	0	0	0	0	0	0	0
Заместитель директора по административно-хозяйственной деятельности	3010	0	0	0	0	0	0	0	0
Заместитель директора по административно-хозяйственной деятельности – начальник хозяйственного отдела	3011	0	0	0	0	0	0	0	0
Заместитель директора по библиотечной работе	3012	0	0	0	0	0	0	0	0
Заместитель директора по маркетингу	3013	0	0	0	0	0	0	0	0
Заместитель директора по организационной и творческой деятельности	3014	0	0	0	0	0	0	0	0
Заместитель директора по основной (творческой) деятельности	3015	0	0	0	0	0	0	0	0
Заместитель директора по работе с детьми	3016	0	0	0	0	0	0	0	0
Заместитель директора по творческой деятельности	3017	0	0	0	0	0	0	0	0
Заместитель директора по творческой работе	3018	0	0	0	0	0	0	0	0
Ведущий специалист по кадрам	3019	0	0	0	0	0	0	0	0
Заместитель начальника отдела	3020	0	0	0	0	0	0	0	0
Ведущий бухгалтер	3021	0	0	0	0	0	0	0	0
Ведущий экономист	3022	0	0	0	0	0	0	0	0
Ведущий специалист по административно-хозяйственной работе	3023	0	0	0	0	0	0	0	0
Ведущий программист	3024	0	0	0	0	0	0	0	0
Главный специалист– аудитор	3025	0	0	0	0	0	0	0	0
Главный специалист – юрисконсульт	3026	0	0	0	0	0	0	0	0
Специалист по охране труда	3027	0	0	0	0	0	0	0	0
заместитель директора	3028	1839326,51	1819006,91	1819006,91	0	20319,6	0	0	0
заместитель директора по спортивной работе	3029	0	0	0	0	0	0	0	0
заместитель директора по спортивным сооружениям	3030	0	0	0	0	0	0	0	0
заместитель директора по спортивной подготовке	3031	0	0	0	0	0	0	0	0
заместитель директора по методической работе	3032	0	0	0	0	0	0	0	0
заместитель директора по организационно-массовой работе	3033	0	0	0	0	0	0	0	0
главный инженер	3034	0	0	0	0	0	0	0	0
Заместитель директора по учебно-воспитательной работе	3035	0	0	0	0	0	0	0	0
Заместитель директора по административно-хозяйственной части	3036	0	0	0	0	0	0	0	0
заместитель директора по хозяйственной части	3037	0	0	0	0	0	0	0	0
заместитель директора по спортивно-массовой работе	3038	0	0	0	0	0	0	0	0
Итого	9000	27520090,59	25251377,97	25251377,97	0	1997747,53	201865,09	0	69100

Таблица 3

Группы персонала	Код строки	Аналитическое распределение оплаты труда сотрудников по источникам финансового обеспечения, руб., в том числе:																			
		по основному месту работы				по внутреннему совместительству (совмещение профессий)				по внешнему совместительству				по договорам гражданско-правового характера с сотрудниками муниципального учреждения				по договорам гражданско-правового характера с физическими лицами, не являющимися сотрудниками муниципального учреждения			
		за счет средств субсидии на выполнение муниципального задания	за счет средств субсидии на иные цели	за счет средств гранта в форме субсидии	за счет средств от приносящей доход деятельности [16]	за счет средств субсидии на выполнение муниципального задания	за счет средств субсидии на иные цели	за счет средств гранта в форме субсидии	за счет средств от приносящей доход деятельности [16]	за счет средств субсидии на выполнение муниципального задания	за счет средств субсидии на иные цели	за счет средств гранта в форме субсидии	за счет средств от приносящей доход деятельности [16]	за счет средств субсидии на выполнение муниципального задания	за счет средств субсидии на иные цели	за счет средств гранта в форме субсидии	за счет средств от приносящей доход деятельности [16]	за счет средств субсидии на выполнение муниципального задания	за счет средств субсидии на иные цели	за счет средств гранта в форме субсидии	за счет средств от приносящей доход деятельности [16]
1	2	3	4	5	6	7	8	9	10	11	12	13	14	15	16	17	18	19	20	21	22
Основной персонал, всего [13]	1000	0	0	0	7450922,66	0	0	0	1267756,65	0	0	0	0	0	0	0	0	0	0	0	0
из них:																					
Педагог-организатор	1001	0	0	0	0	0	0	0	0	0	0	0	0	0	0	0	0	0	0	0	0
Преподаватель-организатор основ безопасности жизнедеятельности	1002	0	0	0	0	0	0	0	0	0	0	0	0	0	0	0	0	0	0	0	0
Учитель-логопед	1003	0	0	0	0	0	0	0	0	0	0	0	0	0	0	0	0	0	0	0	0
Учитель – дефектолог	1004	0	0	0	0	0	0	0	0	0	0	0	0	0	0	0	0	0	0	0	0
Социальный педагог	1005	0	0	0	0	0	0	0	0	0	0	0	0	0	0	0	0	0	0	0	0
Педагог– психолог	1006	0	0	0	0	0	0	0	0	0	0	0	0	0	0	0	0	0	0	0	0
Старший вожатый	1007	0	0	0	0	0	0	0	0	0	0	0	0	0	0	0	0	0	0	0	0
Старший воспитатель	1008	0	0	0	0	0	0	0	0	0	0	0	0	0	0	0	0	0	0	0	0
Воспитатель	1009	0	0	0	0	0	0	0	0	0	0	0	0	0	0	0	0	0	0	0	0
Музыкальный руководитель	1010	0	0	0	0	0	0	0	0	0	0	0	0	0	0	0	0	0	0	0	0
Инструктор по физической культуре	1011	0	0	0	0	0	0	0	0	0	0	0	0	0	0	0	0	0	0	0	0
Инструктор по труду	1012	0	0	0	0	0	0	0	0	0	0	0	0	0	0	0	0	0	0	0	0
Педагог-библиотекарь	1013	0	0	0	0	0	0	0	0	0	0	0	0	0	0	0	0	0	0	0	0
Методист	1014	0	0	0	0	0	0	0	0	0	0	0	0	0	0	0	0	0	0	0	0
Тьютор	1015	0	0	0	0	0	0	0	0	0	0	0	0	0	0	0	0	0	0	0	0
Педагоги дополнительного образования	1016	0	0	0	0	0	0	0	0	0	0	0	0	0	0	0	0	0	0	0	0
учитель	1017	0	0	0	0	0	0	0	0	0	0	0	0	0	0	0	0	0	0	0	0
концертмейстер	1018	0	0	0	0	0	0	0	0	0	0	0	0	0	0	0	0	0	0	0	0
Начальник службы	1019	0	0	0	0	0	0	0	0	0	0	0	0	0	0	0	0	0	0	0	0
Ведущий специалист – начальник отделения (начальник паспортного(ых) отделения(ий))	1020	0	0	0	0	0	0	0	0	0	0	0	0	0	0	0	0	0	0	0	0
Специалист 1 категории (старший паспортист)	1021	0	0	0	0	0	0	0	0	0	0	0	0	0	0	0	0	0	0	0	0
Специалист 2 категории (паспортист)	1022	0	0	0	0	0	0	0	0	0	0	0	0	0	0	0	0	0	0	0	0
Начальник отдела (приватизации, по расчетам платы за наем жилья, технического контроля, управляющими организациями, по ведению похоронного дела)	1023	0	0	0	0	0	0	0	0	0	0	0	0	0	0	0	0	0	0	0	0
Ведущий специалист (отделения службы по найму, отделов приватизации, технического контроля, по работе с управляющими организациями, по ведению похоронного дела)	1024	0	0	0	0	0	0	0	0	0	0	0	0	0	0	0	0	0	0	0	0
Ведущий бухгалтер отдела по расчетам платы за наем жилья	1025	0	0	0	0	0	0	0	0	0	0	0	0	0	0	0	0	0	0	0	0
Бухгалтер 1 категории	1026	0	0	0	0	0	0	0	0	0	0	0	0	0	0	0	0	0	0	0	0
Ведущий инженер (отделов технического контроля, по работе с управляющими организациями)	1027	0	0	0	0	0	0	0	0	0	0	0	0	0	0	0	0	0	0	0	0
Главный специалист (отдел по ведению похоронного дела)	1028	0	0	0	0	0	0	0	0	0	0	0	0	0	0	0	0	0	0	0	0
Рабочий по комплексному обслуживанию и ремонту зданий	1029	0	0	0	0	0	0	0	0	0	0	0	0	0	0	0	0	0	0	0	0
Водитель автомобиля	1030	0	0	0	0	0	0	0	0	0	0	0	0	0	0	0	0	0	0	0	0
Уборщик служебных помещений	1031	0	0	0	0	0	0	0	0	0	0	0	0	0	0	0	0	0	0	0	0
Администратор	1032	0	0	0	0	0	0	0	0	0	0	0	0	0	0	0	0	0	0	0	0
Администратор КЦ	1033	0	0	0	0	0	0	0	0	0	0	0	0	0	0	0	0	0	0	0	0
Аккомпаниатор	1034	0	0	0	0	0	0	0	0	0	0	0	0	0	0	0	0	0	0	0	0
Аккомпаниатор 2 категории	1035	0	0	0	0	0	0	0	0	0	0	0	0	0	0	0	0	0	0	0	0
Аккомпаниатор-концертмейстер высшей категории	1036	0	0	0	0	0	0	0	0	0	0	0	0	0	0	0	0	0	0	0	0
Артист вокальной группы Архангельского городского ансамбля народной песни и танца "Дивованье"	1037	0	0	0	0	0	0	0	0	0	0	0	0	0	0	0	0	0	0	0	0
Артист вокальной группы Архангельского городского ансамбля народной песни и танца "Дивованье" 2 категории	1038	0	0	0	0	0	0	0	0	0	0	0	0	0	0	0	0	0	0	0	0
Артист инструментальной группы Архангельского городского ансамбля народной песни и танца "Дивованье"	1039	0	0	0	0	0	0	0	0	0	0	0	0	0	0	0	0	0	0	0	0
Артист оркестра	1040	0	0	0	0	0	0	0	0	0	0	0	0	0	0	0	0	0	0	0	0
Артист оркестра 1 категории	1041	0	0	0	0	0	0	0	0	0	0	0	0	0	0	0	0	0	0	0	0
Артист оркестра 2 категории	1042	0	0	0	0	0	0	0	0	0	0	0	0	0	0	0	0	0	0	0	0
Артист оркестра высшей категории	1043	0	0	0	0	0	0	0	0	0	0	0	0	0	0	0	0	0	0	0	0
Балетмейстер	1044	0	0	0	0	0	0	0	0	0	0	0	0	0	0	0	0	0	0	0	0
Библиограф (1 категории)	1045	0	0	0	0	0	0	0	0	0	0	0	0	0	0	0	0	0	0	0	0
Библиотекарь	1046	0	0	0	0	0	0	0	0	0	0	0	0	0	0	0	0	0	0	0	0
Библиотекарь (1 категории)	1047	0	0	0	0	0	0	0	0	0	0	0	0	0	0	0	0	0	0	0	0
Библиотекарь (2 категории)	1048	0	0	0	0	0	0	0	0	0	0	0	0	0	0	0	0	0	0	0	0
Библиотекарь (ведущий)	1049	0	0	0	0	0	0	0	0	0	0	0	0	0	0	0	0	0	0	0	0
Билетный кассир	1050	0	0	0	0	0	0	0	0	0	0	0	0	0	0	0	0	0	0	0	0
Вахтер	1051	0	0	0	0	0	0	0	0	0	0	0	0	0	0	0	0	0	0	0	0
Вахтер – сторож	1052	0	0	0	0	0	0	0	0	0	0	0	0	0	0	0	0	0	0	0	0

Ведущий специалист по методике клубной работы	1053	0	0	0	0	0	0	0	0	0	0	0	0	0	0	0	0	0	0	0
Водитель	1054	0	0	0	0	0	0	0	0	0	0	0	0	0	0	0	0	0	0	0
Гардеробщик	1055	0	0	0	0	0	0	0	0	0	0	0	0	0	0	0	0	0	0	0
Главный библиограф	1056	0	0	0	0	0	0	0	0	0	0	0	0	0	0	0	0	0	0	0
Главный библиотекарь	1057	0	0	0	0	0	0	0	0	0	0	0	0	0	0	0	0	0	0	0
Главный художник	1058	0	0	0	0	0	0	0	0	0	0	0	0	0	0	0	0	0	0	0
Графический дизайнер	1059	0	0	0	0	0	0	0	0	0	0	0	0	0	0	0	0	0	0	0
Дворник	1060	0	0	0	0	0	0	0	0	0	0	0	0	0	0	0	0	0	0	0
Делопроизводитель	1061	0	0	0	0	0	0	0	0	0	0	0	0	0	0	0	0	0	0	0
Дирижер высшей категории	1062	0	0	0	0	0	0	0	0	0	0	0	0	0	0	0	0	0	0	0
Документовед	1063	0	0	0	0	0	0	0	0	0	0	0	0	0	0	0	0	0	0	0
Заведущий отделом клубных формирований	1064	0	0	0	0	0	0	0	0	0	0	0	0	0	0	0	0	0	0	0
Заведующая сектором	1065	0	0	0	0	0	0	0	0	0	0	0	0	0	0	0	0	0	0	0
Заведующий костюмерной	1066	0	0	0	0	0	0	0	0	0	0	0	0	0	0	0	0	0	0	0
Заведующий отделом	1067	0	0	0	0	0	0	0	0	0	0	0	0	0	0	0	0	0	0	0
Заведующий отделом клубных формирований (по художественному творчеству)	1068	0	0	0	0	0	0	0	0	0	0	0	0	0	0	0	0	0	0	0
Заведующий отделом-руководитель медиацентра	1069	0	0	0	0	0	0	0	0	0	0	0	0	0	0	0	0	0	0	0
Заведующий сектором досуговой работы	1070	0	0	0	0	0	0	0	0	0	0	0	0	0	0	0	0	0	0	0
Заведующий сектором информационных технологий и художественного обеспечения	1071	0	0	0	0	0	0	0	0	0	0	0	0	0	0	0	0	0	0	0
Заведующий творческим отделом	1072	0	0	0	0	0	0	0	0	0	0	0	0	0	0	0	0	0	0	0
Заведующий филиалом	1073	0	0	0	0	0	0	0	0	0	0	0	0	0	0	0	0	0	0	0
Заведующий филиалом №1 и №2	1074	0	0	0	0	0	0	0	0	0	0	0	0	0	0	0	0	0	0	0
Заведующий хозяйством	1075	0	0	0	0	0	0	0	0	0	0	0	0	0	0	0	0	0	0	0
Заведующий художественно-постановочной частью	1076	0	0	0	0	0	0	0	0	0	0	0	0	0	0	0	0	0	0	0
Заместитель диретктора по АХР	1077	0	0	0	0	0	0	0	0	0	0	0	0	0	0	0	0	0	0	0
Зведующий отделом по клубным формированиям	1078	0	0	0	0	0	0	0	0	0	0	0	0	0	0	0	0	0	0	0
Звукооператор	1079	0	0	0	0	0	0	0	0	0	0	0	0	0	0	0	0	0	0	0
Звукооператор 2 категории	1080	0	0	0	0	0	0	0	0	0	0	0	0	0	0	0	0	0	0	0
Звукорежиссер	1081	0	0	0	0	0	0	0	0	0	0	0	0	0	0	0	0	0	0	0
Звукорежиссер 2 категории	1082	0	0	0	0	0	0	0	0	0	0	0	0	0	0	0	0	0	0	0
Инженер по организации эксплуатации и ремонту зданий и сооружений	1083	0	0	0	0	0	0	0	0	0	0	0	0	0	0	0	0	0	0	0
Инженер по ремонту	1084	0	0	0	0	0	0	0	0	0	0	0	0	0	0	0	0	0	0	0
Инженер-энергетик	1085	0	0	0	0	0	0	0	0	0	0	0	0	0	0	0	0	0	0	0
Исполнитель художественно-оформительских работ	1086	0	0	0	0	0	0	0	0	0	0	0	0	0	0	0	0	0	0	0
Кассир	1087	0	0	0	0	0	0	0	0	0	0	0	0	0	0	0	0	0	0	0
Контрактный управляющий (6 уровень)	1088	0	0	0	0	0	0	0	0	0	0	0	0	0	0	0	0	0	0	0
Контролер билетов	1089	0	0	0	0	0	0	0	0	0	0	0	0	0	0	0	0	0	0	0
Концертмейстер	1090	0	0	0	0	0	0	0	0	0	0	0	0	0	0	0	0	0	0	0
Костюмер	1091	0	0	0	0	0	0	0	0	0	0	0	0	0	0	0	0	0	0	0
Культорганизатор	1092	0	0	0	0	0	0	0	0	0	0	0	0	0	0	0	0	0	0	0
Культорганизатор 1 категории	1093	0	0	0	0	0	0	0	0	0	0	0	0	0	0	0	0	0	0	0
Машинист сцены	1094	0	0	0	0	0	0	0	0	0	0	0	0	0	0	0	0	0	0	0
Машинист сцены 3 разряда	1095	0	0	0	0	0	0	0	0	0	0	0	0	0	0	0	0	0	0	0
Менеджер	1096	0	0	0	0	0	0	0	0	0	0	0	0	0	0	0	0	0	0	0
Менеджер культурно-досуговых организайций	1097	0	0	0	0	0	0	0	0	0	0	0	0	0	0	0	0	0	0	0
Менеджер по культурно-досуговой деятельности	1098	0	0	0	0	0	0	0	0	0	0	0	0	0	0	0	0	0	0	0
Менеджер по культурно-массовому досугу	1099	0	0	0	0	0	0	0	0	0	0	0	0	0	0	0	0	0	0	0
Менеджер по культурно-массовому досугу 1 категории	1100	0	0	0	0	0	0	0	0	0	0	0	0	0	0	0	0	0	0	0
Менеджер по культурно-массовому досугу 2 категории	1101	0	0	0	0	0	0	0	0	0	0	0	0	0	0	0	0	0	0	0
Менеджер по работе с клиентами	1102	0	0	0	0	0	0	0	0	0	0	0	0	0	0	0	0	0	0	0
Менеждер по рекламе	1103	0	0	0	866428,40	0	0	0	0	0	0	0	0	0	0	0	0	0	0	0
Методист	1104	0	0	0	0	0	0	0	0	0	0	0	0	0	0	0	0	0	0	0
Методист клубного учреждения 1 категории	1105	0	0	0	0	0	0	0	0	0	0	0	0	0	0	0	0	0	0	0
Монтировщик сцены	1106	0	0	0	0	0	0	0	0	0	0	0	0	0	0	0	0	0	0	0
Начальник отдела	1107	0	0	0	0	0	0	0	0	0	0	0	0	0	0	0	0	0	0	0
Начальник отдела кадров	1108	0	0	0	0	0	0	0	0	0	0	0	0	0	0	0	0	0	0	0
Начальник отдела организационной и кадровой работы	1109	0	0	0	0	0	0	0	0	0	0	0	0	0	0	0	0	0	0	0
Начальник хозяйственного отдела	1110	0	0	0	0	0	0	0	0	0	0	0	0	0	0	0	0	0	0	0
Оператор видеозаписи	1111	0	0	0	0	0	0	0	0	0	0	0	0	0	0	0	0	0	0	0
Осветитель	1112	0	0	0	0	0	0	0	0	0	0	0	0	0	0	0	0	0	0	0
Осветитель сцены	1113	0	0	0	0	0	0	0	0	0	0	0	0	0	0	0	0	0	0	0
Переплетчик документов	1114	0	0	0	0	0	0	0	0	0	0	0	0	0	0	0	0	0	0	0
Рабочий по комплексному обслуживанию и ремонту здания	1115	0	0	0	0	0	0	0	0	0	0	0	0	0	0	0	0	0	0	0
Рабочий по комплексному обслуживанию и ремонту здания 2 разряда	1116	0	0	0	0	0	0	0	0	0	0	0	0	0	0	0	0	0	0	0
Разнорабочий	1117	0	0	0	0	0	0	0	0	0	0	0	0	0	0	0	0	0	0	0
Режиссер клубного формирования (Заслуженный коллектив народного творчества "Детский цирк "Весар")	1118	0	0	0	0	0	0	0	0	0	0	0	0	0	0	0	0	0	0	0
Режиссер массовых представлений	1119	0	0	0	0	0	0	0	0	0	0	0	0	0	0	0	0	0	0	0
Режиссер массовых представлений высшей категории	1120	0	0	0	0	0	0	0	0	0	0	0	0	0	0	0	0	0	0	0

Реквезитор	1121	0	0	0	0	0	0	0	0	0	0	0	0	0	0	0	0	0	0	0
Репетитор по балету	1122	0	0	0	0	0	0	0	0	0	0	0	0	0	0	0	0	0	0	0
Репетитор по баяну	1123	0	0	0	0	0	0	0	0	0	0	0	0	0	0	0	0	0	0	0
Руководитель ансамбля русской песни	1124	0	0	0	0	0	0	0	0	0	0	0	0	0	0	0	0	0	0	0
Руководитель клубного формирования	1125	0	0	0	0	0	0	0	0	0	0	0	0	0	0	0	0	0	0	0
Руководитель клубного формирования (Заслуженный коллектив народного творчества "Детский цирк "Весар") 1 категории	1126	0	0	0	0	0	0	0	0	0	0	0	0	0	0	0	0	0	0	0
Руководитель клубного формирования 1 категории	1127	0	0	0	0	0	0	0	0	0	0	0	0	0	0	0	0	0	0	0
Руководитель клубного формирования 2 категории	1128	0	0	0	0	0	0	0	0	0	0	0	0	0	0	0	0	0	0	0
Руководитель клубного формирования-коллектива самодеятельного искусства	1129	0	0	0	0	0	0	0	0	0	0	0	0	0	0	0	0	0	0	0
Руководитель кружка	1130	0	0	0	0	0	0	0	0	0	0	0	0	0	0	0	0	0	0	0
Руководитель кружка (S-студия "Северное созвучие")	1131	0	0	0	0	0	0	0	0	0	0	0	0	0	0	0	0	0	0	0
Руководитель кружка (Вокальный кружок «Калейдоскоп»)	1132	0	0	0	0	0	0	0	0	0	0	0	0	0	0	0	0	0	0	0
Руководитель кружка (Детская вокальная студия (кружок) «Веснушки»)	1133	0	0	0	0	0	0	0	0	0	0	0	0	0	0	0	0	0	0	0
Руководитель кружка (Детский хореографический кружок «Престиж»)	1134	0	0	0	0	0	0	0	0	0	0	0	0	0	0	0	0	0	0	0
Руководитель кружка (Кружок «Хапкидо»)	1135	0	0	0	0	0	0	0	0	0	0	0	0	0	0	0	0	0	0	0
Руководитель кружка (Кружок «Школа современного и уличного танца»)	1136	0	0	0	0	0	0	0	0	0	0	0	0	0	0	0	0	0	0	0
Руководитель кружка (Кружок по нетрадиционным техникам рисования «Цветные ладошки»)	1137	0	0	0	0	0	0	0	0	0	0	0	0	0	0	0	0	0	0	0
Руководитель кружка (Кружок художественно – прикладного творчества «Веселая мозаика»)	1138	0	0	0	0	0	0	0	0	0	0	0	0	0	0	0	0	0	0	0
Руководитель кружка (Кружок художественно – прикладного творчества «Росток»)	1139	0	0	0	0	0	0	0	0	0	0	0	0	0	0	0	0	0	0	0
Руководитель кружка (Студия (кружок) детского художественного творчества «Карандаш»)	1140	0	0	0	0	0	0	0	0	0	0	0	0	0	0	0	0	0	0	0
Руководитель кружка (Студия раннего развития «Малыши-карандаши»)	1141	0	0	0	0	0	0	0	0	0	0	0	0	0	0	0	0	0	0	0
Руководитель кружка (Хореографическая студия «Эмоция» («Emotion»))	1142	0	0	0	0	0	0	0	0	0	0	0	0	0	0	0	0	0	0	0
Руководитель кружка 1 категории	1143	0	0	0	0	0	0	0	0	0	0	0	0	0	0	0	0	0	0	0
Руководитель кружка 2 категории	1144	0	0	0	0	0	0	0	0	0	0	0	0	0	0	0	0	0	0	0
Руководитель музыкальной части дискотеки	1145	0	0	0	0	0	0	0	0	0	0	0	0	0	0	0	0	0	0	0
Руководитель народного клуба лоскутного шитья	1146	0	0	0	0	0	0	0	0	0	0	0	0	0	0	0	0	0	0	0
Руководитель образцового ансамбля бального танца 1 категории	1147	0	0	0	0	0	0	0	0	0	0	0	0	0	0	0	0	0	0	0
Руководитель образцового ансамбля баянистов и гармонистов	1148	0	0	0	0	0	0	0	0	0	0	0	0	0	0	0	0	0	0	0
Руководитель образцового хореографического ансамбля 2 категории	1149	0	0	0	0	0	0	0	0	0	0	0	0	0	0	0	0	0	0	0
Руководитель образцовой студии изобразительного искусства	1150	0	0	0	0	0	0	0	0	0	0	0	0	0	0	0	0	0	0	0
Руководитель образцовой студии изобразительного искусства 1 категории	1151	0	0	0	0	0	0	0	0	0	0	0	0	0	0	0	0	0	0	0
Руководитель образцовой театральной студии	1152	0	0	0	0	0	0	0	0	0	0	0	0	0	0	0	0	0	0	0
Светооператор	1153	0	0	0	0	0	0	0	0	0	0	0	0	0	0	0	0	0	0	0
Секретарь руководителя	1154	0	0	0	0	0	0	0	0	0	0	0	0	0	0	0	0	0	0	0
Системный администратор	1155	0	0	0	0	0	0	0	0	0	0	0	0	0	0	0	0	0	0	0
Слесарь-сантехник 5 разряда	1156	0	0	0	0	0	0	0	0	0	0	0	0	0	0	0	0	0	0	0
Слесарь-сантехник	1157	0	0	0	0	0	0	0	0	0	0	0	0	0	0	0	0	0	0	0
Специалист в области охраны труда (6 уровень)	1158	0	0	0	0	0	0	0	0	0	0	0	0	0	0	0	0	0	0	0
Специалист в сфере закупок	1159	0	0	0	0	0	0	0	0	0	0	0	0	0	0	0	0	0	0	0
Специалист отдела по организационной и кадровой работе	1160	0	0	0	0	0	0	0	0	0	0	0	0	0	0	0	0	0	0	0
Специалист по административно-хозяйственному обеспечению	1161	0	0	0	0	0	0	0	0	0	0	0	0	0	0	0	0	0	0	0
Специалист по внутреннему контролю	1162	0	0	0	0	0	0	0	0	0	0	0	0	0	0	0	0	0	0	0
Специалист по закупкам	1163	0	0	0	0	0	0	0	0	0	0	0	0	0	0	0	0	0	0	0
Специалист по кадрам	1164	0	0	0	0	0	0	0	0	0	0	0	0	0	0	0	0	0	0	0
Специалист по кадровому делопроизводству	1165	0	0	0	0	0	0	0	0	0	0	0	0	0	0	0	0	0	0	0
Специалист по методике клубной работы	1166	0	0	0	0	0	0	0	0	0	0	0	0	0	0	0	0	0	0	0
Специалист по организационному, экономическому и документационному обеспечению управления организацией	1167	0	0	0	0	0	0	0	0	0	0	0	0	0	0	0	0	0	0	0
Специалист по охране труда	1168	0	0	0	0	0	0	0	0	0	0	0	0	0	0	0	0	0	0	0

Специалист по охране труда и технике безопасности	1169	0	0	0	0	0	0	0	0	0	0	0	0	0	0	0	0	0	0	0
Специалист по управлению персоналом (6 уровень)	1170	0	0	0	0	0	0	0	0	0	0	0	0	0	0	0	0	0	0	0
Специалист по хореографии	1171	0	0	0	0	0	0	0	0	0	0	0	0	0	0	0	0	0	0	0
Специалитс по организационному и документационному обеспечению управления организацией (5 уровень)	1172	0	0	0	0	0	0	0	0	0	0	0	0	0	0	0	0	0	0	0
Старший администратор	1173	0	0	0	744490,02	0	0	0	25035,19	0	0	0	0	0	0	0	0	0	0	0
Сторож	1174	0	0	0	0	0	0	0	0	0	0	0	0	0	0	0	0	0	0	0
Сторож (вахтер)	1175	0	0	0	0	0	0	0	0	0	0	0	0	0	0	0	0	0	0	0
Уборщик производственных помещений	1176	0	0	0	0	0	0	0	0	0	0	0	0	0	0	0	0	0	0	0
Уборщик служебных помещений	1177	0	0	0	0	0	0	0	0	0	0	0	0	0	0	0	0	0	0	0
Уборщик территории	1178	0	0	0	0	0	0	0	0	0	0	0	0	0	0	0	0	0	0	0
Хдожник – постановщик	1179	0	0	0	0	0	0	0	0	0	0	0	0	0	0	0	0	0	0	0
Хормейстер	1180	0	0	0	0	0	0	0	0	0	0	0	0	0	0	0	0	0	0	0
Хормейстер высшей категории	1181	0	0	0	0	0	0	0	0	0	0	0	0	0	0	0	0	0	0	0
Хормейстер кружка русской песни	1182	0	0	0	0	0	0	0	0	0	0	0	0	0	0	0	0	0	0	0
Хормейстер народного самодеятельного коллектива– вокальная студия 1 категории	1183	0	0	0	0	0	0	0	0	0	0	0	0	0	0	0	0	0	0	0
Хормейстер образцового вокального ансамбля 2 категории	1184	0	0	0	0	0	0	0	0	0	0	0	0	0	0	0	0	0	0	0
Художественный руководитель	1185	0	0	0	0	0	0	0	0	0	0	0	0	0	0	0	0	0	0	0
Художественный руководитель и хормейстер высшей категории Архангельского городского ансамбля народной песни и танца «Дивованье»	1186	0	0	0	0	0	0	0	0	0	0	0	0	0	0	0	0	0	0	0
Художник	1187	0	0	0	0	0	0	0	0	0	0	0	0	0	0	0	0	0	0	0
Художник – оформитель	1188	0	0	0	0	0	0	0	0	0	0	0	0	0	0	0	0	0	0	0
Художник по свету	1189	0	0	0	0	0	0	0	0	0	0	0	0	0	0	0	0	0	0	0
Художник-постановщик	1190	0	0	0	0	0	0	0	0	0	0	0	0	0	0	0	0	0	0	0
Электромантер по ремонту и обслуживанию электрооборудования	1191	0	0	0	0	0	0	0	0	0	0	0	0	0	0	0	0	0	0	0
Электромонтер по ремонту и обслуживанию электрооборудования 4 разряд	1192	0	0	0	0	0	0	0	0	0	0	0	0	0	0	0	0	0	0	0
Энергетик	1193	0	0	0	0	0	0	0	0	0	0	0	0	0	0	0	0	0	0	0
Прочие	1194	0	0	0	0	0	0	0	0	0	0	0	0	0	0	0	0	0	0	0
Заместитель начальника отдела	1195	0	0	0	0	0	0	0	0	0	0	0	0	0	0	0	0	0	0	0
Ведущий бухгалтер	1196	0	0	0	0	0	0	0	0	0	0	0	0	0	0	0	0	0	0	0
Ведущий экономист	1197	0	0	0	0	0	0	0	0	0	0	0	0	0	0	0	0	0	0	0
контролер-посадчик аттракциона	1198	0	0	0	5840004,24	0	0	0	1242721,46	0	0	0	0	0	0	0	0	0	0	0
тренер	1199	0	0	0	0	0	0	0	0	0	0	0	0	0	0	0	0	0	0	0
инструктор-методист	1200	0	0	0	0	0	0	0	0	0	0	0	0	0	0	0	0	0	0	0
хореограф	1201	0	0	0	0	0	0	0	0	0	0	0	0	0	0	0	0	0	0	0
инструктор-методист физкультурно-спортивных организаций	1202	0	0	0	0	0	0	0	0	0	0	0	0	0	0	0	0	0	0	0
инструктор по спорту	1203	0	0	0	0	0	0	0	0	0	0	0	0	0	0	0	0	0	0	0
специалист по платежам и банковским операциям	1204	0	0	0	0	0	0	0	0	0	0	0	0	0	0	0	0	0	0	0
ведущий специалист по платежам и банковским операциям	1205	0	0	0	0	0	0	0	0	0	0	0	0	0	0	0	0	0	0	0
Настройщик пианино и роялей	1206	0	0	0	0	0	0	0	0	0	0	0	0	0	0	0	0	0	0	0
Преподаватель	1207	0	0	0	0	0	0	0	0	0	0	0	0	0	0	0	0	0	0	0
Старший методист	1208	0	0	0	0	0	0	0	0	0	0	0	0	0	0	0	0	0	0	0
тренер-преподаватель	1209	0	0	0	0	0	0	0	0	0	0	0	0	0	0	0	0	0	0	0
Вспомогательный персонал, всего [14]	2000	0	0	0	12062654,52	0	0	0	698665,25	0	0	0	201865,09	0	0	0	0	0	0	69100
из них:																				
Младший воспитатель	2001	0	0	0	0	0	0	0	0	0	0	0	0	0	0	0	0	0	0	0
Вожатый	2002	0	0	0	0	0	0	0	0	0	0	0	0	0	0	0	0	0	0	0
Инженер-лаборант (лаборант)	2003	0	0	0	0	0	0	0	0	0	0	0	0	0	0	0	0	0	0	0
Бухгалтер	2004	0	0	0	1082209,47	0	0	0	12787,99	0	0	0	0	0	0	0	0	0	0	0
Кассир	2005	0	0	0	0	0	0	0	0	0	0	0	0	0	0	0	0	0	0	0
Секретарь руководителя	2006	0	0	0	0	0	0	0	0	0	0	0	0	0	0	0	0	0	0	0
Документовед	2007	0	0	0	0	0	0	0	0	0	0	0	0	0	0	0	0	0	0	0
Делопроизводитель	2008	0	0	0	0	0	0	0	0	0	0	0	0	0	0	0	0	0	0	0
Техник	2009	0	0	0	0	0	0	0	0	0	0	0	0	0	0	0	0	0	0	0
Техник-лаборант	2010	0	0	0	0	0	0	0	0	0	0	0	0	0	0	0	0	0	0	0
Техник-программист	2011	0	0	0	0	0	0	0	0	0	0	0	0	0	0	0	0	0	0	0
Инженер	2012	0	0	0	1057266,21	0	0	0	0	0	0	0	0	0	0	0	0	0	0	0
Инженер-программист (программист)	2013	0	0	0	0	0	0	0	0	0	0	0	0	0	0	0	0	0	0	0
Инженер по охране труда	2014	0	0	0	0	0	0	0	0	0	0	0	0	0	0	0	0	0	0	0
Экономист	2015	0	0	0	0	0	0	0	0	0	0	0	0	0	0	0	0	0	0	0
Юристконсульт	2016	0	0	0	0	0	0	0	0	0	0	0	0	0	0	0	0	0	0	0
Заведующий хозяйством	2017	0	0	0	0	0	0	0	0	0	0	0	0	0	0	0	0	0	0	0
Заведующий производством (шеф-повар)	2018	0	0	0	0	0	0	0	0	0	0	0	0	0	0	0	0	0	0	0
Заведующий складом	2019	0	0	0	0	0	0	0	0	0	0	0	0	0	0	0	0	0	0	0
Заведующий учебно-консультационным пунктом	2020	0	0	0	0	0	0	0	0	0	0	0	0	0	0	0	0	0	0	0
Заведующий обособленным структурным подразделением	2021	0	0	0	0	0	0	0	0	0	0	0	0	0	0	0	0	0	0	0
Повар детского питания	2022	0	0	0	0	0	0	0	0	0	0	0	0	0	0	0	0	0	0	0
Буфетчик	2023	0	0	0	0	0	0	0	0	0	0	0	0	0	0	0	0	0	0	0
Гардеробщик	2024	0	0	0	0	0	0	0	0	0	0	0	0	0	0	0	0	0	0	0
Кладовщик	2025	0	0	0	0	0	0	0	0	0	0	0	0	0	0	0	0	0	0	0
Подсобный рабочий	2026	0	0	0	510766,27	0	0	0	58685,76	0	0	0	0	0	0	0	0	0	0	0
Слесарь-сантехник	2027	0	0	0	0	0	0	0	0	0	0	0	0	0	0	0	0	0	0	0
Электромонтёр по ремонту и обслуживанию оборудования	2028	0	0	0	0	0	0	0	0	0	0	0	0	0	0	0	0	0	0	0
Столяр	2029	0	0	0	0	0	0	0	0	0	0	0	0	0	0	0	0	0	0	0

Рабочий по комплексному обслуживанию и ремонту зданий	2030	0	0	0	0	0	0	0	0	0	0	0	0	0	0	0	0	0	0	0
Рабочий по комплексному обслуживанию и ремонту зданий	2031	0	0	0	0	0	0	0	0	0	0	0	0	0	0	0	0	0	0	0
Уборщик служебных помещений	2032	0	0	0	0	0	0	0	0	0	0	0	0	0	0	0	0	0	0	0
Уборщик территории	2033	0	0	0	0	0	0	0	0	0	0	0	0	0	0	0	0	0	0	0
Дворник	2034	0	0	0	204119,85	0	0	0	96121,52	0	0	0	0	0	0	0	0	0	0	0
Истопник	2035	0	0	0	0	0	0	0	0	0	0	0	0	0	0	0	0	0	0	0
Кастелянша	2036	0	0	0	0	0	0	0	0	0	0	0	0	0	0	0	0	0	0	0
Старший сторож	2037	0	0	0	0	0	0	0	0	0	0	0	0	0	0	0	0	0	0	0
Сторож	2038	0	0	0	0	0	0	0	0	0	0	0	0	0	0	0	0	0	0	0
Вахтер	2039	0	0	0	0	0	0	0	0	0	0	0	0	0	0	0	0	0	0	0
Оператор стиральных машин	2040	0	0	0	0	0	0	0	0	0	0	0	0	0	0	0	0	0	0	0
Водитель автомобиля	2041	0	0	0	0	0	0	0	0	0	0	0	0	0	0	0	0	0	0	0
Медицинская сестра	2042	0	0	0	0	0	0	0	0	0	0	0	0	0	0	0	0	0	0	0
Врач-специалист	2043	0	0	0	0	0	0	0	0	0	0	0	0	0	0	0	0	0	0	0
Библиотекарь	2044	0	0	0	0	0	0	0	0	0	0	0	0	0	0	0	0	0	0	0
Аккомпаниатор	2045	0	0	0	0	0	0	0	0	0	0	0	0	0	0	0	0	0	0	0
Костюмер	2046	0	0	0	0	0	0	0	0	0	0	0	0	0	0	0	0	0	0	0
Иные должности	2047	0	0	0	0	0	0	0	0	0	0	0	0	0	0	0	0	0	0	69100,00
Специалист 1 категории по охране труда	2048	0	0	0	0	0	0	0	0	0	0	0	0	0	0	0	0	0	0	0
Диспетчер	2049	0	0	0	0	0	0	0	0	0	0	0	0	0	0	0	0	0	0	0
Столяр по изготовлению декораций	2050	0	0	0	0	0	0	0	0	0	0	0	0	0	0	0	0	0	0	0
Заведующий билетными кассами	2051	0	0	0	487716,5	0	0	0	21949,28	0	0	0	0	0	0	0	0	0	0	0
контролер-кассир	2052	0	0	0	292863,77	0	0	0	37160,1	0	0	0	0	0	0	0	0	0	0	0
кассир билетный	2053	0	0	0	688001,99	0	0	0	142546,91	0	0	0	0	0	0	0	0	0	0	0
помощник руководителя	2054	0	0	0	1000742,53	0	0	0	0	0	0	0	0	0	0	0	0	0	0	0
специалист по персоналу	2055	0	0	0	1036808,14	0	0	0	0	0	0	0	0	0	0	0	0	0	0	0
главный инженер	2056	0	0	0	1817409,32	0	0	0	180570,51	0	0	0	0	0	0	0	0	0	0	0
начальник мастерской	2057	0	0	0	1023736,9	0	0	0	3405,49	0	0	0	0	0	0	0	0	0	0	0
слесарь-ремонтник 4 разряда	2058	0	0	0	373680,07	0	0	0	0	0	0	0	0	0	0	0	0	0	0	0
электромонтер по ремонту и обслуживанию электрооборудования	2059	0	0	0	648004,69	0	0	0	0	0	0	0	0	0	0	0	0	0	0	0
слесарь-электромонтажник	2060	0	0	0	0	0	0	0	0	0	0	0	0	0	0	0	0	0	0	0
слесарь механосборочных работ 2 разряда	2061	0	0	0	518812,2	0	0	0	0	0	0	0	0	0	0	0	0	0	0	0
секретарь-администратор	2062	0	0	0	276417,14	0	0	0	12536,05	0	0	0	0	0	0	0	0	0	0	0
слесарь-ремонтник 2 разряда	2063	0	0	0	402269,13	0	0	0	0	0	0	0	0	0	0	0	0	0	0	0
слесарь-электрик по ремонту электрооборудования	2064	0	0	0	0	0	0	0	132901,64	0	0	0	0	0	0	0	0	0	0	0
слесарь по ремонту агрегатов	2065	0	0	0	376817,25	0	0	0	0	0	0	0	0	0	0	0	0	0	0	0
специалист по охране труда	2066	0	0	0	0	0	0	0	0	0	0	0	0	0	0	0	0	0	0	0
менеджер	2067	0	0	0	0	0	0	0	0	0	0	0	0	0	0	0	0	0	0	0
администратор	2068	0	0	0	265013,09	0	0	0	0	0	0	0	0	0	0	0	0	0	0	0
заведующий структурным подразделением	2069	0	0	0	0	0	0	0	0	0	0	0	0	0	0	0	0	0	0	0
ремонтировщик плоскостных спортивных сооружений	2070	0	0	0	0	0	0	0	0	0	0	0	0	0	0	0	0	0	0	0
аппаратчик химводоочистки	2071	0	0	0	0	0	0	0	0	0	0	0	0	0	0	0	0	0	0	0
рабочий по ремонту спортивного снаряжения	2072	0	0	0	0	0	0	0	0	0	0	0	0	0	0	0	0	0	0	0
электромонтер	2073	0	0	0	0	0	0	0	0	0	0	0	0	0	0	0	0	0	0	0
матрос-спасатель	2074	0	0	0	0	0	0	0	0	0	0	0	0	0	0	0	0	0	0	0
техник по эксплуатации и ремонту спортивной техники	2075	0	0	0	0	0	0	0	0	0	0	0	0	0	0	0	0	0	0	0
дежурный администратор	2076	0	0	0	0	0	0	0	0	0	0	0	0	0	0	0	0	0	0	0
инструктор спортсооружения	2077	0	0	0	0	0	0	0	0	0	0	0	0	0	0	0	0	0	0	0
мастер по ремонту оборудования	2078	0	0	0	0	0	0	0	0	0	0	0	0	0	0	0	0	0	0	0
водитель мототранспортных средств	2079	0	0	0	0	0	0	0	0	0	0	0	0	0	0	0	0	0	0	0
инженер по охране труда	2080	0	0	0	0	0	0	0	0	0	0	0	0	0	0	0	0	0	0	0
конюх	2081	0	0	0	0	0	0	0	0	0	0	0	0	0	0	0	0	0	0	0
рабочий по уходу за животными	2082	0	0	0	0	0	0	0	0	0	0	0	0	0	0	0	0	0	0	0
моторист	2083	0	0	0	0	0	0	0	0	0	0	0	0	0	0	0	0	0	0	0
рабочий по текущему ремонту и обслуживанию здания	2084	0	0	0	0	0	0	0	0	0	0	0	0	0	0	0	0	0	0	0
тракторист	2085	0	0	0	0	0	0	0	0	0	0	0	0	0	0	0	0	0	0	0
мастер по ремонту спортивных судов	2086	0	0	0	0	0	0	0	0	0	0	0	0	0	0	0	0	0	0	0
заведующий спортивным сооружением	2087	0	0	0	0	0	0	0	0	0	0	0	0	0	0	0	0	0	0	0
дежурный по спортивному залу	2088	0	0	0	0	0	0	0	0	0	0	0	0	0	0	0	0	0	0	0
Советник директора по воспитанию и взаимодействию с детскими общественными объединениями	2089	0	0	0	0	0	0	0	0	0	0	0	0	0	0	0	0	0	0	0
Ассистент (помощник)	2090	0	0	0	0	0	0	0	0	0	0	0	0	0	0	0	0	0	0	0
Специалист по закупкам	2091	0	0	0	0	0	0	0	0	0	0	0	0	0	0	0	0	0	0	0
Специалист по охране труда	2092	0	0	0	0	0	0	0	0	0	0	0	0	0	0	0	0	0	0	0
сторож-вахтер	2093	0	0	0	0	0	0	0	0	0	0	0	0	0	0	0	0	0	0	0
менеджер по связям с общественностью	2094	0	0	0	0	0	0	0	0	0	0	201865,09	0	0	0	0	0	0	0	0
Административно-управленческий персонал, всего [15]	3000	0	0	0	5737800,79	0	0	0	31325,63	0	0	0	0	0	0	0	0	0	0	0
из них:																				
Руководитель организации	3001	0	0	0	0	0	0	0	0	0	0	0	0	0	0	0	0	0	0	0
Заместители руководителя	3002	0	0	0	0	0	0	0	0	0	0	0	0	0	0	0	0	0	0	0
Главный бухгалтер	3003	0	0	0	2397298,05	0	0	0	11006,03	0	0	0	0	0	0	0	0	0	0	0
Начальник отдела	3004	0	0	0	0	0	0	0	0	0	0	0	0	0	0	0	0	0	0	0
Главный специалист	3005	0	0	0	0	0	0	0	0	0	0	0	0	0	0	0	0	0	0	0
Ведущий (специалист, специалист по кадрам, бухгалтер, экономист, юрисконсульт, инженер-электроник)	3006	0	0	0	0	0	0	0	0	0	0	0	0	0	0	0	0	0	0	0

Специалист 1 категории (делопроизводитель, бухгалтер 1 категории)	3007	0	0	0	0	0	0	0	0	0	0	0	0	0	0	0	0	0	0	0
Директор	3008	0	0	0	1521495,83	0	0	0	0	0	0	0	0	0	0	0	0	0	0	0
Заместитель директора по основной деятельности	3009	0	0	0	0	0	0	0	0	0	0	0	0	0	0	0	0	0	0	0
Заместитель директора по административно-хозяйственной деятельности	3010	0	0	0	0	0	0	0	0	0	0	0	0	0	0	0	0	0	0	0
Заместитель директора по административно-хозяйственной деятельности – начальник хозяйственного отдела	3011	0	0	0	0	0	0	0	0	0	0	0	0	0	0	0	0	0	0	0
Заместитель директора по библиотечной работе	3012	0	0	0	0	0	0	0	0	0	0	0	0	0	0	0	0	0	0	0
Заместитель директора по маркетингу	3013	0	0	0	0	0	0	0	0	0	0	0	0	0	0	0	0	0	0	0
Заместитель директора по организационной и творческой деятельности	3014	0	0	0	0	0	0	0	0	0	0	0	0	0	0	0	0	0	0	0
Заместитель директора по основной (творческой) деятельности	3015	0	0	0	0	0	0	0	0	0	0	0	0	0	0	0	0	0	0	0
Заместитель директора по работе с детьми	3016	0	0	0	0	0	0	0	0	0	0	0	0	0	0	0	0	0	0	0
Заместитель директора по творческой деятельности	3017	0	0	0	0	0	0	0	0	0	0	0	0	0	0	0	0	0	0	0
Заместитель директора по творческой работе	3018	0	0	0	0	0	0	0	0	0	0	0	0	0	0	0	0	0	0	0
Ведущий специалист по кадрам	3019	0	0	0	0	0	0	0	0	0	0	0	0	0	0	0	0	0	0	0
Заместитель начальника отдела	3020	0	0	0	0	0	0	0	0	0	0	0	0	0	0	0	0	0	0	0
Ведущий бухгалтер	3021	0	0	0	0	0	0	0	0	0	0	0	0	0	0	0	0	0	0	0
Ведущий экономист	3022	0	0	0	0	0	0	0	0	0	0	0	0	0	0	0	0	0	0	0
Ведущий специалист по административно-хозяйственной работе	3023	0	0	0	0	0	0	0	0	0	0	0	0	0	0	0	0	0	0	0
Ведущий программист	3024	0	0	0	0	0	0	0	0	0	0	0	0	0	0	0	0	0	0	0
Главный специалист–аудитор	3025	0	0	0	0	0	0	0	0	0	0	0	0	0	0	0	0	0	0	0
Главный специалист – юрисконсульт	3026	0	0	0	0	0	0	0	0	0	0	0	0	0	0	0	0	0	0	0
Специалист по охране труда	3027	0	0	0	0	0	0	0	0	0	0	0	0	0	0	0	0	0	0	0
заместитель директора	3028	0	0	0	1819006,91	0	0	0	20319,60	0	0	0	0	0	0	0	0	0	0	0
заместитель директора по спортивной работе	3029	0	0	0	0	0	0	0	0	0	0	0	0	0	0	0	0	0	0	0
заместитель директора по спортивным сооружениям	3030	0	0	0	0	0	0	0	0	0	0	0	0	0	0	0	0	0	0	0
заместитель директора по спортивной подготовке	3031	0	0	0	0	0	0	0	0	0	0	0	0	0	0	0	0	0	0	0
заместитель директора по методической работе	3032	0	0	0	0	0	0	0	0	0	0	0	0	0	0	0	0	0	0	0
заместитель директора по организационно-массовой работе	3033	0	0	0	0	0	0	0	0	0	0	0	0	0	0	0	0	0	0	0
главный инженер	3034	0	0	0	0	0	0	0	0	0	0	0	0	0	0	0	0	0	0	0
Заместитель директора по учебно-воспитательной работе	3035	0	0	0	0	0	0	0	0	0	0	0	0	0	0	0	0	0	0	0
Заместитель директора по административно-хозяйственной части	3036	0	0	0	0	0	0	0	0	0	0	0	0	0	0	0	0	0	0	0
заместитель директора по хозяйственной части	3037	0	0	0	0	0	0	0	0	0	0	0	0	0	0	0	0	0	0	0
заместитель директора по спортивно-массовой работе	3038	0	0	0	0	0	0	0	0	0	0	0	0	0	0	0	0	0	0	0
Итого	9000	0	0	0	25251377,97	0	0	0	1997747,53	0	0	0	201865,09	0	0	0	0	0	0	0	69100,00

1.10. Сведения о счетах муниципального учреждения, открытых в кредитных организациях

Таблица

Номер счета в кредитной организации	Вид счета [17]	Реквизиты акта, в соответствии с которым открыт счет			Остаток средств на счете на начало года, руб.	Остаток средств на счете на конец отчетного периода, руб.
		вид акта	дата	номер		
1	2	3	4	5	6	7
Счета в кредитных организациях в валюте Российской Федерации	x	x	x	x	x	x
	0	0	0	0,00	0,00	0,00
40703810326474000001	расчетный	Заявление о предоставлении услуг Банка	03.11.2022		61958194,32	86345129,32
40703810404004000345	расчетный	Заявление о присоединении	14.06.2023		0,00	0,00
40703810110392005501	корпоративный	Заявление о предоставлении услуг Банка	03.11.2022		0,00	0,00
					0,00	0,00
					0,00	0,00
					0,00	0,00
Всего	x	x	x	x	x	x
	0				0,00	0,00
Всего	x	x	x	x	0,00	0,00
Итого	x	x	x	x	61958194,32	86345129,32

2. Использование имущества, закрепленного за муниципальным учреждением

2.1. Сведения о недвижимом имуществе, за исключением земельных участков, закрепленном на праве оперативного управления

Таблица 1

Наименование объекта	Адрес	Кадастровый номер	Код по ОКТМО	Уникальный код объекта [18.1]	Год постройки	Единица измерения		Код строки	Используется муниципальным учреждением				Передано во временное пользование сторонним организациям (индивидуальным предпринимателям)				Не используется			
						наименование	Код по ОКЕИ		всего	в том числе:			всего	в том числе:			всего	из них:		
										для осуществления основной деятельности		для иных целей						проводится капитальный ремонт и/или реконструкция	в связи с аварийным состоянием	
										в рамках муниципального задания	за плату сверх муниципального задания			на основании договоров аренды	на основании договоров безвозмездного пользования	без оформления права пользования (с почасовой оплатой)			требуется ремонт	ожидает списания
1	2	3	4	4.1	5	6	7	8	9	10	11	12	13	14	15	16	17	18	19	20
Площадные объекты, всего [18]	x	x	x		x	М2	055	1000	0	0	0	0	0	0	0	0	1	1	0	0
В том числе:																				
Игротека	г. Архангельск, ул. Воскресенская д. 3, кор. 2	29:22:040758:40	11701000		1972	М2	055	1001	0	0	0	0	0	0	0	0	1	1	0	0
Линейные объекты, всего [19]	x	x	x		x	М	006	2000	0	0	0	0	0	0	0	0	0	0	0	0
В том числе:																				

Иные объекты, включая точечные, всего	х	х	х		х	ШТ	796	5000	х	х	х	х	х	х	х	х	х	х	х	х
В том числе:																				
Итого	х	х	х	х	х	х	х	9000	х	х	х	х	х	х	х	х	х	х	х	х

Таблица 2

Наименование объекта	Код строки	Фактические расходы на содержание объекта недвижимого имущества, руб. в год									
		всего по методу начисления	из них:								
			коммунальные услуги			услуги по содержанию имущества			налог на имущество		
			всего	из них: возмещается пользователями имущества [19.1]	по неиспользованному имуществу [19.2]	всего	из них: возмещается пользователями имущества [19.1]	по неиспользованному имуществу [19.2]	всего	из них: возмещается пользователями имущества [19.1]	по неиспользованному имуществу [19.2]
1	2	3	4	5	6	7	8	9	10	11	12
Площадные объекты, всего [18]	1000	122997,33	122997,33	0	122997,33	0	0	0	0	0	0
В том числе:											
Игротека	1001	122997,33	122997,33	0	122997,33	0	0	0	0	0	0
Линейные объекты, всего [19]	2000	0	0	0	0	0	0	0	0	0	0
В том числе:											
Иные объекты, включая точечные, всего	5000	0	0	0	0	0	0	0	0	0	0
В том числе:											
Итого	9000	х	х	х	х	0	0	0	0	0	0

2.2. Сведения о земельных участках, предоставленных на праве постоянного (бессрочного) пользования

Таблица

Наименование показателя	Адрес	Код по ОКТМО	Кадастровый номер	Единица измерения		Код строки	Всего	Используется муниципальным учреждением				Справочно: используется по соглашениям об установлении сервитута	Не используется муниципальным учреждением					Фактические расходы на содержание земельного участка, руб. в год			
								всего	в том числе: для осуществления основной деятельности		для иных целей		всего	в том числе: передано во временное пользование сторонним организациям			по иным причинам	всего	в том числе: эксплуатационные расходы		налог на землю
				наименование	код по ОКЕИ				в рамках муниципального задания	за плату сверх муниципального задания				на основании договоров аренды	на основании договоров безвозмездного пользования	без оформления права пользования			всего	из них возмещается пользователями имущества	
1	2	3	4	5	6	7	8	9	10	11	12	13	14	15	16	17	18	19	20	21	22
Земельный участок	г. Архангельск, ул. Воскресенская д. 3, кор. 2	11701000	29:22:040758:13	М2	055	1001	14509	14509	0	0	14509	0	0	0	0	0	0	56769	0	0	56769
Итого	х	х	х	х	х	9000	14509	14509	0	0	14509	0	0	0	0	0	0	56769	0	0	56769

2.3. Сведения о недвижимом имуществе, используемом по договору аренды
2.3.1. Сведения о недвижимом имуществе, используемом на праве аренды с помесячной оплатой

Таблица

Наименование объекта	Адрес	Единица измерения		Код строки	Количество арендуемого имущества	Арендодатель (ссудодатель)			Срок пользования		Арендная плата		Фактические расходы на содержание арендованного имущества, руб. в год	Направление использования арендованного имущества		Обоснование заключения договора аренды
		наименование	код по ОКЕИ			наименование	ИНН	код по КИСЭ	начала	окончания	за единицу меры, руб. в мес.	за объект, руб. в год		для осуществления основной деятельности [20]	для осуществления иной деятельности [21]	
1	2	3	4	5	6	7	8	9	10	11	12	13	14	15	16	17
Площадные объекты, всего [18]	х	М2	055	1000	142,8	х	х	х	х	х	х	942480,00	39000,00	х	х	х
В том числе:																
Помещение №11,12,24 по адресу г. Архангельск пр. Троицкий д.79	г. Архангельск, пр. Троицкий д.79	М2	055	1001	142,8	ИП Хотеновский Владимир Сергеевич	292900156938		01.06.2020	31.05.2030	550	942480,00	39000,00		офисные помещения для размещения администрации	размещение администрации парка
Линейные объекты, всего [19]	х	М	006	2000	0	х	х	х	х	х	х	0	0	х	х	х
В том числе:																
Иные объекты, включая точечные, всего	х	ШТ	796	5000	0	х	х	х	х	х	х	0	0	х	х	х
В том числе:																
Итого	х	х	х	9000	х	х	х	х	х	х	х	942480,00	39000,00	х	х	х

2.3. Сведения о недвижимом имуществе, используемом по договору аренды
2.3.1. Сведения о недвижимом имуществе, используемом на праве аренды с помесячной оплатой

Таблица

Наименование объекта	Адрес	Единица измерения		Код строки	Количество арендуемого имущества	Арендодатель (ссудодатель)			Длительность использования, час	Арендная плата			Фактические расходы на содержание арендованного имущества, руб. в год	Направление использования арендованного имущества		Обоснование заключения договора аренды
		наименование	код по ОКЕИ			наименование	ИНН	код по КИСЭ		за единицу меры, руб. в час	за единицу меры, руб. в мес.	за объект, руб. в год		для осуществления основной деятельности [20]	для осуществления иной деятельности [21]	
1	2	3	4	5	6	7	8	9	10	11	12	13	14	15	16	17
Площадные объекты, всего [18]	х	М2	055	1000	0	х	х	х	х	х	х	0	0	х	х	х
В том числе:																
Линейные объекты, всего [19]	х	М	006	2000	0	х	х	х	х	х	х	0	0	х	х	х
В том числе:																
Иные объекты, включая точечные, всего	х	ШТ	796	5000	0	х	х	х	х	х	х	0	0	х	х	х
В том числе:																
Итого	х	х	х	9000	х	х	х	х	х	х	х	0	0	х	х	х

2.4. Сведения о недвижимом имуществе, используемом по договору безвозмездного пользования (договору ссуды)

Наименование объекта	Адрес	Единица измерения		Код строки	Количество имущества	Ссудодатель			Срок пользования		Фактические расходы на содержание объекта недвижимого имущества, руб. в год	Направление использования недвижимого имущества		Обоснование заключения договора ссуды
		наименование	код по ОКЕИ			наименование	ИНН	код по КИСЭ	начала	окончания		для осуществления основной деятельности [20]	для осуществления иной деятельности [21]	
1	2	3	4	5	6	7	8	9	10	11	12	13	14	15
Площадные объекты, всего [18]	х	М2	055	1000	0	х	х	х	х	х	0	х	х	х
В том числе:														
Линейные объекты, всего [19]	х	М	006	2000	0	х	х	х	х	х	0	х	х	х
В том числе:														
Иные объекты, включая точечные, всего	х	ШТ	796	5000	х	х	х	х	х	х	0	х	х	х
В том числе:														
Итого	х	х	х	9000	х	х	х	х	х	х	0	х	х	х

2.5. Сведения об особо ценном движимом имуществе (за исключением транспортных средств)
2.5.1. Сведения о наличии, состоянии и использовании особо ценного движимого имущества

лица 1

Наименование показателя (группа основных средств)	Код строки	Наличие движимого имущества на конец отчетного периода, ед.							
		всего	в том числе: используется муниципальным учреждением	передано в пользование			не используется		
				всего	в том числе: в аренду	в том числе: безвозмездно	требует ремонта	физически и морально изношено, ожидает согласования, списания: всего	из них требует замены
1	2	3	4	5	6	7	8	9	10
Нежилые помещения, здания и сооружения, не отнесенные к недвижимому имуществу	1000	31	31	0	0	0	0	0	0
в том числе:									
для основной деятельности	1100	0	0	0	0	0	0	0	0
из них:									
для оказания услуг (выполнения работ) в рамках утвержденного муниципального задания	1110	0	0	0	0	0	0	0	0

	1111	0	0	0	0	0	0	0	0
	1112	0	0	0	0	0	0	0	0
для иной деятельности	1200	31	31	0	0	0	0	0	0
Машины и оборудование	2000	49	49	0	0	0	0	0	0
в том числе:									
для основной деятельности	2100	0	0	0	0	0	0	0	0
из них:									
для оказания услуг (выпол-нения работ) в рамках утвер-жденного муниципального задания	2110	0	0	0	0	0	0	0	0
	2111	0	0	0	0	0	0	0	0
	2112	0	0	0	0	0	0	0	0
для иной деятельности	2200	49	49	0	0	0	0	0	0
Хозяйственный и производственный инвентарь, всего	3000	38	38	0	0	0	0	0	0
в том числе:									
для основной деятельности	3100	0	0	0	0	0	0	0	0
из них:									
для оказания услуг (выполнения работ) в рамках утвержденного муниципального задания	3110	0	0	0	0	0	0	0	0
	3111	0	0	0	0	0	0	0	0
	3112	0	0	0	0	0	0	0	0
для иной деятельности	3200	38	38	0	0	0	0	0	0
Прочие основные средства, всего	4000	8	8	0	0	0	0	0	0
в том числе:									
для основной деятельности	4100	0	0	0	0	0	0	0	0
из них:									
для оказания услуг (выполнения работ) в рамках утвержденного муниципального задания	4110	0	0	0	0	0	0	0	0
	4111	0	0	0	0	0	0	0	0
	4112	0	0	0	0	0	0	0	0
для иной деятельности	4200	8	8	0	0	0	0	0	0
Итого	9000	126	126	0	0	0	0	0	0

Таблица 2

Наименование показателя (группа основных средств)	Код строки	Фактический срок использования											
		от 121 месяца и более		от 85 до 120 месяцев		от 61 до 84 месяцев		от 37 до 60 месяцев		от 13 до 36 месяцев		менее 12 месяцев	
		количество, ед.	балансовая стоимость, руб.	количество, ед.	балансовая стоимость, руб.	количество, ед.	балансовая стоимость, руб.	количество, ед.	балансовая стоимость, руб.	количество, ед.	балансовая стоимость, руб.	количество, ед.	балансовая стоимость, руб.
1	2	3	4	5	6	7	8	9	10	11	12	13	14
Нежилые помещения, здания и сооружения, не отнесенные к недвижимому имуществу	1000	26	4818105,69	2	1287144,00	0	0,00	3	203237,16	0	0,00	0	0,00
в том числе:													
для основной деятельности	1100	0	0,00	0	0,00	0	0,00	0	0,00	0	0,00	0	0,00
из них:													
для оказания услуг (выполнения работ) в рамках утвержденного муниципального задания	1110	0	0,00	0	0,00	0	0,00	0	0,00	0	0,00	0	0,00
	1111	0	0,00	0	0,00	0	0,00	0	0,00	0	0,00	0	0,00
	1112	0	0,00	0	0,00	0	0,00	0	0,00	0	0,00	0	0,00
для иной деятельности	1200	26	4818105,69	2	1287144,00	0	0,00	3	203237,16	0	0,00	0	0,00
Машины и оборудование	2000	29	49716203,48	4	2282429,81	6	428561,00	2	1895376,22	3	1180374,00	5	4663088,00
в том числе:													
для основной деятельности	2100	0	0,00	0	0,00	0	0,00	0	0,00	0	0,00	0	0,00
из них:													
для оказания услуг (выполнения работ) в рамках утвержденного муниципального задания	2110	0	0,00	0	0,00	0	0,00	0	0,00	0	0,00	0	0,00
	2111	0	0,00	0	0,00	0	0,00	0	0,00	0	0,00	0	0,00
	2112	0	0,00	0	0,00	0	0,00	0	0,00	0	0,00	0	0,00
для иной деятельности	2200	29	49716203,48	4	2282429,81	6	428561,00	2	1895376,22	3	1180374,00	5	4663088,00
Хозяйственный и производственный инвентарь, всего	3000	3	297159,76	2	180000,00	2	130005,00	0	0,00	26	2970553,34	5	653400,00
в том числе:													
для основной деятельности	3100	0	0,00	0	0,00	0	0,00	0	0,00	0	0,00	0	0,00
из них:													
для оказания услуг (выполнения работ) в рамках утвержденного муниципального задания	3110	0	0,00	0	0,00	0	0,00	0	0,00	0	0,00	0	0,00
	3111	0	0,00	0	0,00	0	0,00	0	0,00	0	0,00	0	0,00
	3112	0	0,00	0	0,00	0	0,00	0	0,00	0	0,00	0	0,00
для иной деятельности	3200	3	297159,76	2	180000,00	2	130005,00	0	0,00	26	2970553,34	5	653400,00
Прочие основные средства, всего	4000	0	0,00	1	69780,00	0	0,00	0	0,00	3	259546,00	4	560844,00
в том числе:													
для основной деятельности	4100	0	0,00	0	0,00	0	0,00	0	0,00	0	0,00	0	0,00
из них:													
для оказания услуг (выполнения работ) в рамках утвержденного муниципального задания	4110	0	0,00	0	0,00	0	0,00	0	0,00	0	0,00	0	0,00
	4111	0	0,00	0	0,00	0	0,00	0	0,00	0	0,00	0	0,00
	4112	0	0,00	0	0,00	0	0,00	0	0,00	0	0,00	0	0,00
для иной деятельности	4200	0	0,00	1	69780,00	0	0,00	0	0,00	3	259546,00	4	560844,00
Итого	9000	58	54831468,93	9	3819353,81	8	558566,00	5	2098613,38	32	4410473,34	14	5877332,00

Таблица 3

Наименование показателя (группа основных средств)	Код строки	Остаточная стоимость объектов особо ценного движимого имущества, в том числе с оставшимся сроком полезного использования, руб.										
		менее 12 месяцев	от 12 до 24 месяцев	от 25 до 36 месяцев	от 37 до 48 месяцев	от 49 до 60 месяцев	от 61 до 72 месяцев	от 73 до 84 месяцев	от 85 до 96 месяцев	от 97 до 108 месяцев	от 109 до 120 месяцев	от 121 месяца и более
1	2	3	4	5	6	7	8	9	10	11	12	13
Нежилые помещения, здания и сооружения, не отнесенные к недвижимому имуществу	1000	0,00	0,00	0,00	0,00	0,00	0,00	0,00	0,00	0,00	625250,00	299593,07
в том числе:												
для основной деятельности	1100	0,00	0,00	0,00	0,00	0,00	0,00	0,00	0,00	0,00	0,00	0,00
из них:												
для оказания услуг (выполнения работ) в рамках утвержденного муниципального задания	1110	0,00	0,00	0,00	0,00	0,00	0,00	0,00	0,00	0,00	0,00	0,00
	1111	0,00	0,00	0,00	0,00	0,00	0,00	0,00	0,00	0,00	0,00	0,00
	1112	0,00	0,00	0,00	0,00	0,00	0,00	0,00	0,00	0,00	0,00	0,00
для иной деятельности	1200	0,00	0,00	0,00	0,00	0,00	0,00	0,00	0,00	0,00	625250,00	299593,07
Машины и оборудование	2000	3977416,65	0,00	226750,00	657932,27	0,00	0,00	0,00	0,00	0,00	0,00	1354956,61
в том числе:												
для основной деятельности	2100	0,00	0,00	0,00	0,00	0,00	0,00	0,00	0,00	0,00	0,00	0,00
из них:												
для оказания услуг (выполнения работ) в рамках утвержденного муниципального задания	2110	0,00	0,00	0,00	0,00	0,00	0,00	0,00	0,00	0,00	0,00	0,00
	2111	0,00	0,00	0,00	0,00	0,00	0,00	0,00	0,00	0,00	0,00	0,00
	2112	0,00	0,00	0,00	0,00	0,00	0,00	0,00	0,00	0,00	0,00	0,00
для иной деятельности	2200	3977416,65	0,00	226750,00	657932,27	0,00	0,00	0,00	0,00	0,00	0,00	1354956,61
Хозяйственный и производственный инвентарь, всего	3000	505000,00	117080,04	1244496,80	0,00	0,00	0,00	0,00	0,00	80000,00	0,00	0,00
в том числе:												
для основной деятельности	3100	0,00	0,00	0,00	0,00	0,00	0,00	0,00	0,00	0,00	0,00	0,00
из них:												
для оказания услуг (выполнения работ) в рамках утвержденного муниципального задания	3110	0,00	0,00	0,00	0,00	0,00	0,00	0,00	0,00	0,00	0,00	0,00
	3111	0,00	0,00	0,00	0,00	0,00	0,00	0,00	0,00	0,00	0,00	0,00
	3112	0,00	0,00	0,00	0,00	0,00	0,00	0,00	0,00	0,00	0,00	0,00
для иной деятельности	3200	505000,00	117080,04	1244496,80	0,00	0,00	0,00	0,00	0,00	80000,00	0,00	0,00
Прочие основные средства, всего	4000	365800,00	86618,70	0,00	0,00	0,00	0,00	0,00	0,00	0,00	0,00	0,00
в том числе:												
для основной деятельности	4100	0,00	0,00	0,00	0,00	0,00	0,00	0,00	0,00	0,00	0,00	0,00
из них:												
для оказания услуг (выполнения работ) в рамках утвержденного муниципального задания	4110	0,00	0,00	0,00	0,00	0,00	0,00	0,00	0,00	0,00	0,00	0,00
	4111	0,00	0,00	0,00	0,00	0,00	0,00	0,00	0,00	0,00	0,00	0,00
	4112	0,00	0,00	0,00	0,00	0,00	0,00	0,00	0,00	0,00	0,00	0,00
для иной деятельности	4200	365800,00	86618,70	0,00	0,00	0,00	0,00	0,00	0,00	0,00	0,00	0,00
Итого	9000	4848216,65	203698,74	1471246,80	657932,27	0,00	0,00	0,00	0,00	80000,00	625250,00	1654549,68

2.5.2. Сведения о расходах на содержание особо ценного движимого имущества

Таблица

Наименование показателя	Код строки	Всего за отчетный период	Расходы на содержание особо ценного движимого имущества, руб., в том числе:							
			на текущее обслуживание				капитальный ремонт, включая приобретение запасных частей	на уплату налогов	заработную плату обслуживающего персонала	иные расходы
			расходы на периодическое техническое (профилактическое) обслуживание	расходы на текущий ремонт, включая приобретение запасных частей	расходы на обязательное страхование	расходы на добровольное страхование				
1	2	3	4	5	6	7	8	9	10	11
Нежилые помещения, здания и сооружения, не отнесенные к недвижимому имуществу	1000	419488,41	3000,00	86464,54	0,00	0,00	0,00	0,00	330023,87	0,00
в том числе:										
для основной деятельности	1100	0,00	0,00	0,00	0,00	0,00	0,00	0,00	0,00	0,00
из них:										
для оказания услуг (выполнения работ) в рамках утвержденного муниципального задания	1110	0,00	0,00	0,00	0,00	0,00	0,00	0,00	0,00	0,00
	1111	0,00	0,00	0,00	0,00	0,00	0,00	0,00	0,00	0,00
	1112	0,00	0,00	0,00	0,00	0,00	0,00	0,00	0,00	0,00
для иной деятельности	1200	419488,41	3000,00	86464,54	0,00	0,00	0,00	0,00	330023,87	0,00
Машины и оборудование	2000	12027518,88	1614981,00	3329812,18	0,00	0,00	0,00	0,00	7082725,70	0,00
в том числе:										
для основной деятельности	2100	0,00	0,00	0,00	0,00	0,00	0,00	0,00	0,00	0,00
из них:										
для оказания услуг (выполнения работ) в рамках утвержденного муниципального задания	2110	0,00	0,00	0,00	0,00	0,00	0,00	0,00	0,00	0,00
	2111	0,00	0,00	0,00	0,00	0,00	0,00	0,00	0,00	0,00
	2112	0,00	0,00	0,00	0,00	0,00	0,00	0,00	0,00	0,00
для иной деятельности	2200	12027518,88	1614981,00	3329812,18	0,00	0,00	0,00	0,00	7082725,70	0,00
Хозяйственный и производственный инвентарь, всего	3000	0,00	0,00	0,00	0,00	0,00	0,00	0,00	0,00	0,00
в том числе:										
для основной деятельности	3100	0,00	0,00	0,00	0,00	0,00	0,00	0,00	0,00	0,00
из них:										
для оказания услуг (выполнения работ) в рамках утвержденного муниципального задания	3110	0,00	0,00	0,00	0,00	0,00	0,00	0,00	0,00	0,00
	3111	0,00	0,00	0,00	0,00	0,00	0,00	0,00	0,00	0,00
	3112	0,00	0,00	0,00	0,00	0,00	0,00	0,00	0,00	0,00
для иной деятельности	3200	0,00	0,00	0,00	0,00	0,00	0,00	0,00	0,00	0,00
Прочие основные средства, всего	4000	0,00	0,00	0,00	0,00	0,00	0,00	0,00	0,00	0,00
в том числе:										
для основной деятельности	4100	0,00	0,00	0,00	0,00	0,00	0,00	0,00	0,00	0,00
из них:										
для оказания услуг (выполнения работ) в рамках утвержденного муниципального задания	4110	0,00	0,00	0,00	0,00	0,00	0,00	0,00	0,00	0,00
	4111	0,00	0,00	0,00	0,00	0,00	0,00	0,00	0,00	0,00
	4112	0,00	0,00	0,00	0,00	0,00	0,00	0,00	0,00	0,00
для иной деятельности	4200	0,00	0,00	0,00	0,00	0,00	0,00	0,00	0,00	0,00
Итого	9000	12447007,29	1617981,00	3416276,72	0,00	0,00	0,00	0,00	7412749,57	0,00

2.6. Сведения о транспортных средствах

2.6.1. Сведения об используемых транспортных средствах

Таблица

Наименование показателя	Код строки	Транспортные средства, ед.							
		всего		в том числе:					
				в оперативном управлении муниципального учреждения		по договорам аренды		по договорам безвозмездного пользования	
		на отчетную дату	в среднем за год	на отчетную дату	в среднем за год	на отчетную дату	в среднем за год	на отчетную дату	в среднем за год
1	2	3	4	5	6	7	8	9	10
Наземные транспортные средства	1000	2,00	2,00	2,00	2,00	0,00	0,00	0,00	0,00
в том числе:									
автомобили легковые (за исключением автомобилей скорой медицинской помощи)	1100	0,00	0,00	0,00	0,00	0,00	0,00	0,00	0,00
автомобили грузовые, за исключением специальных	1300	1,00	1,00	1,00	1,00	0,00	0,00	0,00	0,00
специальные грузовые автомашины (молоковозы, скотовозы, специальные машины для перевозки птицы, машины для перевозки минеральных удобрений, ветеринарной помощи, технического обслуживания)	1400	0,00	0,00	0,00	0,00	0,00	0,00	0,00	0,00
автобусы	1500	0,00	0,00	0,00	0,00	0,00	0,00	0,00	0,00
тракторы самоходные, комбайны	1600	0,00	0,00	0,00	0,00	0,00	0,00	0,00	0,00
мотосани, снегоходы	1700	0,00	0,00	0,00	0,00	0,00	0,00	0,00	0,00
прочие самоходные машины и механизмы на пневматическом и гусеничном ходу	1800	1,00	1,00	1,00	1,00	0,00	0,00	0,00	0,00
мотоциклы и мотороллеры	1900	0,00	0,00	0,00	0,00	0,00	0,00	0,00	0,00
Водные транспортные средства	3000	0,00	0,00	0,00	0,00	0,00	0,00	0,00	0,00
в том числе:									
яхты	3300	0,00	0,00	0,00	0,00	0,00	0,00	0,00	0,00
катера	3400	0,00	0,00	0,00	0,00	0,00	0,00	0,00	0,00
гидроциклы	3500	0,00	0,00	0,00	0,00	0,00	0,00	0,00	0,00
моторные лодки	3600	0,00	0,00	0,00	0,00	0,00	0,00	0,00	0,00
парусно-моторные суда	3700	0,00	0,00	0,00	0,00	0,00	0,00	0,00	0,00
другие водные транспортные средства (самоходные)	3800	0,00	0,00	0,00	0,00	0,00	0,00	0,00	0,00
несамоходные (буксируемые) суда и иные транспортные средства водные транспортные средства, не имеющие двигателей)	3900	0,00	0,00	0,00	0,00	0,00	0,00	0,00	0,00
Итого	9000	2,00	2,00	2,00	2,00	0,00	0,00	0,00	0,00

2.6.2. Сведения о неиспользуемых транспортных средствах, находящихся в оперативном управлении муниципального учреждения

Таблица

Наименование показателя	Код строки	Передано во временное пользование сторонним организациям (индивидуальным предпринимателям), ед.				Не используется, ед.				
		всего	в том числе:			всего	в том числе:			
			на основании договоров аренды	на основании договоров безвозмездного пользования	без оформления права пользования		проводится капитальный ремонт и (или) реконструкция	в связи с аварийным состоянием (требуется ремонт)	в связи с аварийным состоянием (подлежит списанию) 23	излишнее имущество (подлежит передаче в казну)
1	2	3	4	5	6	7	8	9	10	11
Наземные транспортные средства	1000	0,00	0,00	0,00	0,00	0,00	0,00	0,00	0,00	0,00
в том числе:										
автомобили легковые (за исключением автомобилей скорой медицинской помощи)	1100	0,00	0,00	0,00	0,00	0,00	0,00	0,00	0,00	0,00
автомобили грузовые, за исключением специальных	1300	0,00	0,00	0,00	0,00	0,00	0,00	0,00	0,00	0,00
специальные грузовые автомашины (молоковозы, скотовозы, специальные машины для перевозки птицы, машины для перевозки минеральных удобрений, ветеринарной помощи, технического обслуживания)	1400	0,00	0,00	0,00	0,00	0,00	0,00	0,00	0,00	0,00
автобусы	1500	0,00	0,00	0,00	0,00	0,00	0,00	0,00	0,00	0,00
тракторы самоходные, комбайны	1600	0,00	0,00	0,00	0,00	0,00	0,00	0,00	0,00	0,00
мотосани, снегоходы	1700	0,00	0,00	0,00	0,00	0,00	0,00	0,00	0,00	0,00
прочие самоходные машины и механизмы на пневматическом и гусеничном ходу	1800	0,00	0,00	0,00	0,00	0,00	0,00	0,00	0,00	0,00
мотоциклы и мотороллеры	1900	0,00	0,00	0,00	0,00	0,00	0,00	0,00	0,00	0,00
Водные транспортные средства	3000	0,00	0,00	0,00	0,00	0,00	0,00	0,00	0,00	0,00
в том числе:										
яхты	3300	0,00	0,00	0,00	0,00	0,00	0,00	0,00	0,00	0,00
катера	3400	0,00	0,00	0,00	0,00	0,00	0,00	0,00	0,00	0,00
гидроциклы	3500	0,00	0,00	0,00	0,00	0,00	0,00	0,00	0,00	0,00
моторные лодки	3600	0,00	0,00	0,00	0,00	0,00	0,00	0,00	0,00	0,00
парусно-моторные суда	3700	0,00	0,00	0,00	0,00	0,00	0,00	0,00	0,00	0,00
другие водные транспортные средства (самоходные)	3800	0,00	0,00	0,00	0,00	0,00	0,00	0,00	0,00	0,00
несамоходные (буксируемые) суда и иные транспортные средства водные транспортные средства, не имеющие двигателей)	3900	0,00	0,00	0,00	0,00	0,00	0,00	0,00	0,00	0,00
Итого	9000	0,00	0,00	0,00	0,00	0,00	0,00	0,00	0,00	0,00

2.6.3. Направления использования транспортных средств

Таблица

Наименование показателя	Код строки	Транспортные средства, непосредственно используемые в целях оказания услуг, выполнения работ								Транспортные средства, используемые в общехозяйственных целях															
										в целях обслуживания административно-управленческого персонала								в иных целях [24]							
		всего		в том числе:						всего		в том числе:						всего		в том числе:					
				в оперативном управлении муниципального учреждения, ед.		по договорам аренды, ед.		по договорам безвозмездного пользования, ед.				в оперативном управлении муниципального учреждения, ед.		по договорам аренды, ед.		по договорам безвозмездного пользования, ед.				в оперативном управлении муниципального учреждения, ед.		по договорам аренды, ед.		по договорам безвозмездного пользования, ед.	
		на отчетную дату	в среднем за год	на отчетную дату	в среднем за год	на отчетную дату	в среднем за год	на отчетную дату	в среднем за год	на отчетную дату	в среднем за год	на отчетную дату	в среднем за год	на отчетную дату	в среднем за год	на отчетную дату	в среднем за год	на отчетную дату	в среднем за год	на отчетную дату	в среднем за год	на отчетную дату	в среднем за год	на отчетную дату	в среднем за год	на отчетную дату	в среднем за год
1	2	3	4	5	6	7	8	9	10	11	12	13	14	15	16	17	18	19	20	21	22	23	24	25	26
Наземные транспортные средства	1000	0,00	0,00	0,00	0,00	0,00	0,00	0,00	0,00	0,00	0,00	0,00	0,00	0,00	0,00	0,00	0,00	2,00	2,00	2,00	2,00	0,00	0,00	0,00	0,00
в том числе:																									

автомобили легковые (за исключением автомобилей скорой медицинской помощи)	1100	0,00	0,00	0,00	0,00	0,00	0,00	0,00	0,00	0,00	0,00	0,00	0,00	0,00	0,00	0,00	0,00	0,00	0,00	0,00	0,00	0,00	0,00	0,00	0,00
автомобили грузовые, за исключением специальных	1300	0,00	0,00	0,00	0,00	0,00	0,00	0,00	0,00	0,00	0,00	0,00	0,00	0,00	0,00	0,00	0,00	1,00	1,00	1,00	1,00	0,00	0,00	0,00	0,00
специальные грузовые автомашины (молоковозы, скотовозы, специальные машины для перевозки птицы, машины для перевозки минеральных удобрений, ветеринарной помощи, технического обслуживания)	1400	0,00	0,00	0,00	0,00	0,00	0,00	0,00	0,00	0,00	0,00	0,00	0,00	0,00	0,00	0,00	0,00	0,00	0,00	0,00	0,00	0,00	0,00	0,00	0,00
автобусы	1500	0,00	0,00	0,00	0,00	0,00	0,00	0,00	0,00	0,00	0,00	0,00	0,00	0,00	0,00	0,00	0,00	0,00	0,00	0,00	0,00	0,00	0,00	0,00	0,00
тракторы самоходные, комбайны	1600	0,00	0,00	0,00	0,00	0,00	0,00	0,00	0,00	0,00	0,00	0,00	0,00	0,00	0,00	0,00	0,00	0,00	0,00	0,00	0,00	0,00	0,00	0,00	0,00
мотосани, снегоходы	1700	0,00	0,00	0,00	0,00	0,00	0,00	0,00	0,00	0,00	0,00	0,00	0,00	0,00	0,00	0,00	0,00	0,00	0,00	0,00	0,00	0,00	0,00	0,00	0,00
прочие самоходные машины и механизмы на пневматическом и гусеничном ходу	1800	0,00	0,00	0,00	0,00	0,00	0,00	0,00	0,00	0,00	0,00	0,00	0,00	0,00	0,00	0,00	0,00	1,00	1,00	1,00	1,00	0,00	0,00	0,00	0,00
мотоциклы и мотороллеры	1900	0,00	0,00	0,00	0,00	0,00	0,00	0,00	0,00	0,00	0,00	0,00	0,00	0,00	0,00	0,00	0,00	0,00	0,00	0,00	0,00	0,00	0,00	0,00	0,00
Водные транспортные средства	3000	0,00	0,00	0,00	0,00	0,00	0,00	0,00	0,00	0,00	0,00	0,00	0,00	0,00	0,00	0,00	0,00	0,00	0,00	0,00	0,00	0,00	0,00	0,00	0,00
в том числе:																									
яхты	3300	0,00	0,00	0,00	0,00	0,00	0,00	0,00	0,00	0,00	0,00	0,00	0,00	0,00	0,00	0,00	0,00	0,00	0,00	0,00	0,00	0,00	0,00	0,00	0,00
катера	3400	0,00	0,00	0,00	0,00	0,00	0,00	0,00	0,00	0,00	0,00	0,00	0,00	0,00	0,00	0,00	0,00	0,00	0,00	0,00	0,00	0,00	0,00	0,00	0,00
гидроциклы	3500	0,00	0,00	0,00	0,00	0,00	0,00	0,00	0,00	0,00	0,00	0,00	0,00	0,00	0,00	0,00	0,00	0,00	0,00	0,00	0,00	0,00	0,00	0,00	0,00
моторные лодки	3600	0,00	0,00	0,00	0,00	0,00	0,00	0,00	0,00	0,00	0,00	0,00	0,00	0,00	0,00	0,00	0,00	0,00	0,00	0,00	0,00	0,00	0,00	0,00	0,00
парусно-моторные суда	3700	0,00	0,00	0,00	0,00	0,00	0,00	0,00	0,00	0,00	0,00	0,00	0,00	0,00	0,00	0,00	0,00	0,00	0,00	0,00	0,00	0,00	0,00	0,00	0,00
другие водные транспортные средства (самоходные)	3800	0,00	0,00	0,00	0,00	0,00	0,00	0,00	0,00	0,00	0,00	0,00	0,00	0,00	0,00	0,00	0,00	0,00	0,00	0,00	0,00	0,00	0,00	0,00	0,00
несамоходные (буксируемые) суда и иные транспортные средства водные транспортные средства, не имеющие двигателей)	3900	0,00	0,00	0,00	0,00	0,00	0,00	0,00	0,00	0,00	0,00	0,00	0,00	0,00	0,00	0,00	0,00	0,00	0,00	0,00	0,00	0,00	0,00	0,00	0,00
Итого	9000	0,00	0,00	0,00	0,00	0,00	0,00	0,00	0,00	0,00	0,00	0,00	0,00	0,00	0,00	0,00	0,00	2,00	2,00	2,00	2,00	0,00	0,00	0,00	0,00

2.6.4. Сведения о расходах на содержание транспортных средств

Таблица

Наименование показателя	Код строки	Расходы на содержание транспортных средств, руб.												
		всего за отчетный период	в том числе:											
			на обслуживание транспортных средств						содержание гаражей		заработная плата обслуживающего персонала			уплата транспортного налога
			расходы на горюче-смазочные материалы	приобретение (замена) колес, шин, дисков	расходы ОСАГО	расходы на добровольное страхование	ремонт, включая приобретение запасных частей	техобслуживание сторонними организациями	аренда гаражей, парковочных мест	содержание гаражей	водителей	обслуживающего персонала гаражей	административного персонала гаражей	
1	2	3	4	5	6	7	8	9	10	11	12	13	14	15
Наземные транспортные средства	1000	430534,82	258244,15	0,00	10858,67	45682,00	102950,00	12800,00	0,00	0,00	0,00	0,00	0,00	0,00
в том числе:														
автомобили легковые (за исключением автомобилей скорой медицинской помощи)	1100	0,00	0,00	0,00	0,00	0,00	0,00	0,00	0,00	0,00	0,00	0,00	0,00	0,00
автомобили грузовые, за исключением специальных	1300	98908,37	38354,86	0,00	8471,51	45682,00	0,00	6400,00	0,00	0,00	0,00	0,00	0,00	0,00
специальные грузовые автомашины (молоковозы, скотовозы, специальные машины для перевозки птицы, машины для перевозки минеральных удобрений, ветеринарной помощи, технического обслуживания)	1400	0,00	0,00	0,00	0,00	0,00	0,00	0,00	0,00	0,00	0,00	0,00	0,00	0,00
автобусы	1500	0,00	0,00	0,00	0,00	0,00	0,00	0,00	0,00	0,00	0,00	0,00	0,00	0,00
тракторы самоходные, комбайны	1600	0,00	0,00	0,00	0,00	0,00	0,00	0,00	0,00	0,00	0,00	0,00	0,00	0,00
мотосани, снегоходы	1700	0,00	0,00	0,00	0,00	0,00	0,00	0,00	0,00	0,00	0,00	0,00	0,00	0,00
прочие самоходные машины и механизмы на пневматическом и гусеничном ходу	1800	331626,45	219889,29	0,00	2387,16	0,00	102950,00	6400,00	0,00	0,00	0,00	0,00	0,00	0,00
мотоциклы и мотороллеры	1900	0,00	0,00	0,00	0,00	0,00	0,00	0,00	0,00	0,00	0,00	0,00	0,00	0,00
Водные транспортные средства	3000	0,00	0,00	0,00	0,00	0,00	0,00	0,00	0,00	0,00	0,00	0,00	0,00	0,00
в том числе:														
яхты	3300	0,00	0,00	0,00	0,00	0,00	0,00	0,00	0,00	0,00	0,00	0,00	0,00	0,00
катера	3400	0,00	0,00	0,00	0,00	0,00	0,00	0,00	0,00	0,00	0,00	0,00	0,00	0,00
гидроциклы	3500	0,00	0,00	0,00	0,00	0,00	0,00	0,00	0,00	0,00	0,00	0,00	0,00	0,00
моторные лодки	3600	0,00	0,00	0,00	0,00	0,00	0,00	0,00	0,00	0,00	0,00	0,00	0,00	0,00
парусно-моторные суда	3700	0,00	0,00	0,00	0,00	0,00	0,00	0,00	0,00	0,00	0,00	0,00	0,00	0,00
другие водные транспортные средства (самоходные)	3800	0,00	0,00	0,00	0,00	0,00	0,00	0,00	0,00	0,00	0,00	0,00	0,00	0,00
несамоходные (буксируемые) суда и иные транспортные средства водные транспортные средства, не имеющие двигателей)	3900	0,00	0,00	0,00	0,00	0,00	0,00	0,00	0,00	0,00	0,00	0,00	0,00	0,00
Итого	9000	430534,82	258244,15	0,00	10858,67	45682,00	102950,00	12800,00	0,00	0,00	0,00	0,00	0,00	0,00

2.7.Сведения об имуществе, за исключением земельных участков, переданном в аренду

Наименование объекта	Адрес [25]	Вид объекта [26]	Единица измерения		Код строки	Объем переданного имущества	Направление использования [27]	Комментарий [28]
			наименование	код по ОКЕИ				
1	2	3	4	5	6	7	8	9
Площадные объекты, всего [18]	х	х	М2	055	1000	0	х	х
В том числе:								
Линейные объекты, всего [19]	х	х	М	006	2000	0	х	х
В том числе:								
Иные объекты, включая точечные, всего	х	х	ШТ	796	5000	0	х	х
В том числе:								

---

[1] Сведения формируются в случаях, если в соответствии с законодательством Российской Федерации установлена возможность создания хозяйственных товариществ и обществ.

[2] Указывается вид вложений: «1» – денежные средства; «2» – имущество; «3» – право пользования нематериальными активами.

[3] Указывается общая сумма увеличения или уменьшения кредиторской задолженности.

[4] При расчете показателя не учитывается численность сотрудников муниципального учреждения, работающих по внутреннему совместительству (по совмещению должностей).

[5] Указывается численность сотрудников муниципального учреждения, работающих по внутреннему совместительству (по совмещению должностей). При расчете общей численности сотрудников муниципального учреждения показатель не учитывается.

[6] Указывается численность физических лиц, привлекаемых к оказанию услуг, выполнению работ без заключения трудового договора (на основании договоров гражданско-правового характера). Детализация численности по группам персонала указывается в соответствии с предметом договора, в зависимости от характера работ, для выполнения которых привлекается сотрудник.

[7] Указывается численность физических лиц, привлекаемых к оказанию услуг, выполнению работ без заключения трудового договора (на основании договоров гражданско-правового характера), являющихся сотрудниками муниципального учреждения.

[8] Указывается численность физических лиц, привлекаемых к оказанию услуг, выполнению работ без заключения трудового договора (на основании договоров гражданско-правового характера), не являющихся сотрудниками муниципального учреждения.

[9] Указывается численность работников муниципального учреждения, непосредственно оказывающих услуги (выполняющих работы), направленные на достижение определенных уставом муниципального учреждения целей деятельности этого муниципального учреждения.

[10] Указывается численность работников муниципального учреждения, создающих условия для оказания услуг (выполнения работ), направленных на достижение определенных уставом муниципального учреждения целей деятельности этого муниципального учреждения, включая об-служивание зданий и оборудования.

[11] Указывается численность работников муниципального учреждения, занятых управлением (организацией) оказания услуг (выполнения работ), а также работников муниципального учреждения, выполняющих административные функции, необходимые для обеспечения деятельности муниципального учреждения.

[12] Указывается сумма, начисленная по договорам гражданско-правового характера, заключенным с лицами, привлекаемыми для оказания услуг (выполнения работ). Детализация начисленного вознаграждения по группам персонала указывается в соответствии с предметом договора, в зависимости от характера работ, для выполнения которых привлекается сотрудник.

[13] Указывается сумма начисленной оплаты труда работникам муниципального учреждения, непосредственно оказывающим услуги (выполняющим работы), направленные на достижение определенных уставом муниципального учреждения целей деятельности этого муниципального учреждения.

[14] Указывается сумма начисленной оплаты труда работникам муниципального учреждения, создающим условия для оказания услуг (выполнения работ), направленных на достижение определенных уставом муниципального учреждения целей деятельности этого муниципального учреждения, включая обслуживание зданий и оборудования.

[15] Указывается сумма начисленной оплаты труда работникам муниципального учреждения, занятым управлением (организацией) оказания услуг (выполнения работ), а также работникам муниципального учреждения, выполняющим административные функции, необходимые для обес-печения деятельности муниципального учреждения.

[16] Указывается сумма начисленной оплаты труда работникам муниципального учреждения, оказывающим услуги (выполняющим работы) в рамках осуществления приносящей доход деятельности.

[17] Указывается вид банковского счета, открытого в кредитной организации.

[18] Указываются здания, строения, сооружения и иные аналогичные объекты.

[18.1] Указываются уникальный код объекта капитального строительства, объекта недвижимого имущества (при наличии).

[19] Указываются линии электропередачи, линии связи (в том числе линейно-кабельные сооружения), трубопроводы, автомобильные дороги, железнодорожные линии и другие подобные сооружения.

[19.1] Указываются расходы, возмещенные муниципальному учреждению пользователями объектов недвижимого имущества, указанные в графе 14 таблицы 1 подраздела 2.1 «Сведения о недвижимом имуществе, за исключением земельных участков, закрепленном на праве оперативного управления» раздела 2 «Использование имущества, закрепленного за муниципальным учреждением».

[19.2] Указываются расходы муниципального учреждения на содержание объектов недвижимого имущества, указанных в графе 18 таблицы 1 подраздела 2.1 «Сведения о недвижимом имуществе, за исключением земельных участков, закрепленном на праве оперативного управления» раз-дела 2 «Использование имущества, закрепленного за муниципальным учреждением».

[20] Указывается направление использования объекта недвижимого имущества: «1» – для осуществления основной деятельности в рамках му-ниципального задания; «2» – для осуществления основной деятельности за плату сверх муниципального задания.

[21] Указывается направление использования объекта недвижимого имущества: «3» – проведение концертно-зрелищных мероприятий и иных культурно-массовых мероприятий; «4» – проведение спортивных мероприятий; «5» – проведение конференций, семинаров, выставок, переговоров, встреч, совещаний, съездов, конгрессов; «6» – для иных мероприятий.

[22] Срок использования имущества считается, начиная с 1-го числа месяца следующего за месяцем принятия его к бухгалтерскому учету.

[23] Указываются транспортные средства, в отношении которых принято решение о списании, ожидается согласование с органом, осуществляющим функции и полномочия учредителя.

[24] Указываются транспортные средства, используемые в целях уборки территории, вывоза мусора, перевозки имущества (грузов), а также в целях перевозки людей.

[25] Адрес объекта недвижимого имущества.

[26] Указывается вид объекта: «1» – здание (строение, сооружение) в целом; «2» – помещение в здании, строении (за исключением подвалов, чердаков); «3» – подвалы, чердаки; «4» – конструктивная часть здания (крыша, стена); «5» – архитектурный элемент фасада здания (навес над вход-ными дверями зданий); «6» – часть помещения в местах общего пользования (вестибюли, холлы, фойе, коридоры); «7» – движимое имущество, предоставляемое в прокат; «8» – иные.

[27] Указывается направление использования имущества, переданного в аренду (разрешенное использование): «»1»» – размещение банкоматов; «»2»» – размещение торговых автоматов для продажи воды, кофе и кондитерских изделий; «»3»» – размещение столовых и буфетов; «»4»» – размещение книжных киосков, магазинов канцелярских принадлежностей; «»5»» – размещение аптечных пунктов; «»6»» – размещение торговых автоматов для продажи бахил, одноразовых халатов; «»7»» – размещение платежных терминалов; «»8»» – размещение иных торговых точек; «»9»» – размещение офисов банков; «»10»» – проведение образовательных и информационно-просветительских мероприятий; «»11»» – проведение концертно-зрелищных меропри-ятий; «»12»» – проведение ярмарок, выставок; «»13»» – проведение конгрессов, съездов, симпозиумов, конференций; «»14»» – проведение спортивных ме-роприятий; «»15»» – проведение иных культурно-массовых мероприятий; «»16»» – прокат оборудования; «»17»» – прокат спортивного инвентаря; «»18»» – иное.

[28] В случае указания в графе 8 значения «18 – иное» указывается направление использования переданного в аренду имущества.

АДМИНИСТРАЦИЯ ГОРОДСКОГО ОКРУГА «ГОРОД АРХАНГЕЛЬСК»
ПОСТАНОВЛЕНИЕ

от 7 мая 2025 г. № 761

О внесении изменения в состав городского координационного совета по делам ветеранов

1. Внести в состав городского координационного совета по делам ветеранов, утвержденный постановлением мэрии города Архангельскаот 10 ноября 2015 года № 988 (с изменениями), изменение, изложив его в новой прилагаемой редакции.
2. Опубликовать постановление в газете «Архангельск – Город воинской славы» и на официальном информационном интернет-портале городского округа «Город Архангельск».

Глава городского округа «Город Архангельск» **Д. А. Морев**

ПРИЛОЖЕНИЕ
к постановлению Администрации
городского округа «Город Архангельск»
от 7 мая 2025 г. № 761

«СОСТАВ
городского координационного совета по делам ветеранов

Чиркова Ирина Александровна	–	заместитель Главы городского округа "Город Архангельск" по социальным вопросам (председатель городского координационного совета по делам ветеранов)
Дулепова Ольга Валерьевна	–	директор департамента по вопросам семьи, опеки и попечительства Администрации городского округа "Город Архангельск" (заместитель председателя городского координационного совета по делам ветеранов)
Братина Наталья Владимировна	–	депутат Архангельской городской Думы (по согласованию)
Варлыгина Татьяна Матвеевна	–	председатель совета ветеранов Северного территориального округа (по согласованию)
Забродовская Ирина Владимировна	–	заместитель директора ГКУ Архангельской области "Архангельский областной центр социальной защиты населения" (по согласованию)
Исакова Наталья Викторовна	–	председатель совета ветеранов АО "Северное речное пароходство" (по согласованию)
Ищак Людмила Адамовна	–	исполняющий обязанности председателя Архангельской региональной общественной организации помощи жертвам политических репрессий "Совесть" (по согласованию)
Кудряшова Наталья Игоревна	–	начальник отдела общего и дополнительного образования департамента образования Администрации городского округа "Город Архангельск"
Лелетко Александр Дмитриевич	–	председатель Архангельской региональной общественной благотворительной организации "Долг" (по согласованию)
Лоскутова Галина Николаевна	–	председатель Архангельского отделения Общероссийской общественной организации семей погибших защитников отечества (по согласованию)
Мальцева Галина Юрьевна	–	председатель совета ветеранов Администрации городского округа "Город Архангельск" (по согласованию)
Милославцева Татьяна Константиновна	–	заместитель председателя совета ветеранов ОАО "Северное морское пароходство" (по согласованию)
Ореханов Сергей Николаевич	–	председатель Архангельской городской общественной организации ветеранов (пенсионеров) войны, труда Вооруженных Сил и правоохранительных органов (по согласованию)
Протасова Вера Федоровна	–	председатель совета ветеранов Исакогорский железнодорожный узел (по согласованию)
Сахарова Анна Павловна	–	заместитель начальника управления культуры Администрации городского округа "Город Архангельск"
Слюсар Надежда Михайловна	–	заведующая терапевтическим отделением ГБУЗ Архангельской области "Архангельский госпиталь для ветеранов войн", главный внештатный гериатр Архангельской области (по согласованию)
Томилова Галина Владимировна	–	начальник отдела по делам ветеранов и инвалидов министерства труда, занятости и социального развития Архангельской области (по согласованию)
Тугаринов Алексей Николаевич	–	председатель Архангельского областного отделения Всероссийской общественной организации ветеранов "Боевое братство" (по согласованию)
Чемакина Валентина Михайловна	–	председатель комиссии по культурно-массовой работе Архангельской городской общественной организации ветеранов (пенсионеров) войны, труда Вооруженных Сил и правоохранительных органов (по согласованию)
Чункевич Альберт Леонидович	–	начальник отдела по делам молодежи департамента протокола и общественных связей Администрации городского округа "Город Архангельск"
Чурносова Вера Владимировна	–	председатель совета ветеранов Ломоносовского территориального округа (по согласованию)
Щеголева Надежда Прохоровна	–	председатель Совета ветеранов Северной железной дороги (по согласованию)
	–	представитель Государственного Фонда поддержки участников специальной военной операции "Защитники Отечества" в Архангельской области (по согласованию)".

АДМИНИСТРАЦИЯ ГОРОДСКОГО ОКРУГА «ГОРОД АРХАНГЕЛЬСК»
ПОСТАНОВЛЕНИЕ

от 7 мая 2025 г. № 763

О плате за содержание жилого помещения для нанимателей жилых помещений по договорам социального найма и договорам найма жилых помещений в многоквартирном доме по просп. Никольскому, 124 в городе Архангельске и о признании утратившим силу пункта 1 постановления Администрации городского округа «Город Архангельск» от 5 июня 2024 года № 906

В соответствии со статьями 154 и 156 Жилищного кодекса Российской Федерации, статьей 30 Устава городского округа «Город Архангельск», разделом 2 Положения об установлении тарифов и размера платы Администрацией городского округа «Город Архангельск», утвержденного постановлением мэрии города Архангельска от 21 декабря 2015 года № 69, Администрация городского округа «Город Архангельск» **постановляет**:

1. Установить размер платы за содержание жилого помещения для нанимателей жилых помещений по договорам социального найма и договорам найма жилых помещений в многоквартирном доме по адресу: г. Архангельск, просп. Никольский, д. 124 в размере 30 руб. 00 коп. за 1 кв. м общей площади жилого помещения в месяц в соответствии с решением общего собрания членов товарищества собственников жилья «Никольский 124» от 25 апреля 2025 года № 30/1.
2. Признать утратившим силу пункт 1 постановления Администрации городского округа «Город Архангельск» от 5 июня 2024 года № 906 «О плате за содержание жилого помещения для нанимателей жилых помещений по договорам социального найма и договорам найма жилых помещений в многоквартирном доме по просп. Никольский, 124 в городе Архангельске и о признании утратившим силу пункта 1 постановления Администрации муниципального образования «Город Архангельск» от 14 июня 2018 года № 753».
3. Опубликовать постановление в газете «Архангельск – Город воинской славы» и на официальном информационном интернет-портале городского округа «Город Архангельск».
4. Настоящее постановление вступает в силу с 1 июня 2025 года.

Глава городского округа «Город Архангельск» **Д. А. Морев**

АДМИНИСТРАЦИЯ ГОРОДСКОГО ОКРУГА «ГОРОД АРХАНГЕЛЬСК»
ПОСТАНОВЛЕНИЕ

от 7 мая 2025 г. № 764

О плате за содержание жилого помещения для нанимателей жилых помещений по договорам социального найма и договорам найма жилых помещений в многоквартирном доме по ул. Смольный Буян, 24, корп. 3 в городе Архангельске и о признании утратившим силу пункта 1 постановления Администрации городского округа «Город Архангельск» от 14 декабря 2021 года № 2524

В соответствии со статьями 154 и 156 Жилищного кодекса Российской Федерации, статьей 30 Устава городского округа «Город Архангельск», разделом 2 Положения об установлении тарифов и размера платы Администрацией городского округа «Город Архангельск», утвержденного постановлением мэрии города Архангельска от 21 декабря 2015 года № 69, Администрация городского округа «Город Архангельск» **постановляет**:

1. Установить размер платы за содержание жилого помещения для нанимателей жилых помещений по договорам социального найма и договорам найма жилых помещений в многоквартирном доме по адресу: г. Архангельск, ул. Смольный Буян, д. 24, корп. 3 в размере 37 руб. 55 коп. за 1 кв. м общей площади жилого помещения в месяц в соответствии с решением общего собрания собственников помещений, членов товарищества собственников жилья «Смольный Буян 24 корпус 3» от 18 апреля 2025 года № 1.
2. Признать утратившим силу пункт 1 постановления Администрации городского округа «Город Архангельск» от 14 декабря 2021 года № 2524 «О плате за содержание жилого помещения для нанимателей жилых помещений по договорам социального найма и договорам найма жилых помещений в многоквартирном доме по ул. Смольный Буян, 24, корп. 3 и о признании утратившим силу пункта 1 постановления Администрации муниципального образования «Город Архангельск» от 4 мая 2018 года № 564».
3. Опубликовать постановление в газете «Архангельск – Город воинской славы» и на официальном информационном интернет-портале городского округа «Город Архангельск».
4. Настоящее постановление вступает в силу со дня его официального опубликования и распространяется на правоотношения, возникшие с 1 мая 2025 года.

Глава городского округа «Город Архангельск» **Д. А. Морев**

АДМИНИСТРАЦИЯ ГОРОДСКОГО ОКРУГА «ГОРОД АРХАНГЕЛЬСК»
ПОСТАНОВЛЕНИЕ

от 7 мая 2025 г. № 765

Об утверждении карты-схемы границ прилегающих территорий

В соответствии с областным законом от 23 сентября 2004 года №259-внеоч.-ОЗ «О реализации государственных полномочий Архангельской области в сфере правового регулирования организации и осуществления местного самоуправления», разделом 15 Правил благоустройства городского округа «Город Архангельск», утвержденных решением Архангельской городской Думы от 25 октября 2017 года № 581, Администрация городского округа «Город Архангельск» **постановляет**:

1. Утвердить прилагаемую карту-схему границ прилегающих территорий нежилых зданий, расположенных по адресу: Российская Федерация, Архангельская область, городской округ «Город Архангельск», город Архангельск, улица Адмирала Макарова, дом 1, корпус 2 (кадастровый номер земельного участка 29:22:081005:18).
2. Собственникам и (или) иным законным владельцам зданий, строений, сооружений, земельных участков, указанных в пункте 1 настоящего постановления, принимать участие, в том числе финансовое, в содержании прилегающих территорий.
3. Опубликовать постановление в газете «Архангельск – Город воинской славы» и на официальном информационном интернет-портале городского округа «Город Архангельск» в течение 10 календарных дней со дня подписания постановления.
4. Контроль за исполнением настоящего постановления возложить на главу администрации Исакогорского и Цигломенского территориальных округов Администрации городского округа «Город Архангельск» Боровикова Н.В.
5. Настоящее постановление вступает в силу по истечении 30 календарных дней со дня его подписания.

Глава городского округа «Город Архангельск» **Д. А. Морев**

АДМИНИСТРАЦИЯ ГОРОДСКОГО ОКРУГА «ГОРОД АРХАНГЕЛЬСК»
ПОСТАНОВЛЕНИЕ

от 7 мая 2025 г. № 766

Об утверждении карты-схемы границ прилегающих территорий

В соответствии с областным законом от 23 сентября 2004 года №259-внеоч.-ОЗ «О реализации государственных полномочий Архангельской области в сфере правового регулирования организации и осуществления местного самоуправления», разделом 15 Правил благоустройства городского округа «Город Архангельск», утвержденных решением Архангельской городской Думы от 25 октября 2017 года № 581, Администрация городского округа «Город Архангельск» **постановляет**:

1. Утвердить прилагаемую карту-схему границ прилегающих территорий нежилого здания, расположенного по адресу: Российская Федерация, Архангельская область, городской округ «Город Архангельск», город Архангельск, улица Октябрьская, дом 27 (кадастровый номер объекта капитального строительства 29:22:071401:25).
2. Собственникам и (или) иным законным владельцам зданий, строений, сооружений, земельных участков, указанных в пункте 1 настоящего постановления, принимать участие, в том числе финансовое, в содержании прилегающих территорий.
3. Опубликовать постановление в газете «Архангельск – Город воинской славы» и на официальном информационном интернет-портале городского округа «Город Архангельск» в течение 10 календарных дней со дня подписания постановления.
4. Контроль за исполнением настоящего постановления возложить на главу администрации территориального округа Варавино-Фактория Администрации городского округа «Город Архангельск» Вашуткина Г.А.
5. Настоящее постановление вступает в силу по истечении 30 календарных дней со дня его подписания.

Глава городского округа «Город Архангельск» **Д. А. Морев**

АДМИНИСТРАЦИЯ ГОРОДСКОГО ОКРУГА «ГОРОД АРХАНГЕЛЬСК»
ПОСТАНОВЛЕНИЕ

от 7 мая 2025 г. № 768

О плате за содержание жилого помещения для нанимателей жилых помещений по договорам социального найма и договорам найма жилых помещений в многоквартирных домах городского округа «Город Архангельск» и о внесении изменения в приложение к постановлению Администрации городского округа «Город Архангельск» от 18 июня 2021 года № 1134

В соответствии со статьями 154 и 156 Жилищного кодекса Российской Федерации, статьей 30 Устава городского округа «Город Архангельск», разделом 2 Положения об установлении тарифов и размера платы Администрацией городского округа «Город Архангельск», утвержденного постановлением мэрии города Архангельска от 21 декабря 2015 года № 69, решением общего собрания собственников помещений в многоквартирном доме Администрация городского округа «Город Архангельск» **постановляет**:

1. Установить размер платы за содержание жилого помещения для нанимателей жилых помещений по договорам социального найма и договорам найма жилых помещений в многоквартирном доме городского округа «Город Архангельск» согласно приложению к настоящему постановлению.
Размер платы за содержание жилого помещения для нанимателей жилых помещений по договорам социального найма и договорам найма жилых помещений в многоквартирном доме соразмерен перечню, объемам и качеству услуг и работ, утвержденным решением общего собрания собственников помещений по многоквартирному дому.
2. Внести в приложение к постановлению Администрации городского округа «Город Архангельск» от 18 июня 2021 года № 1134 «О плате за содержание жилого помещения для нанимателей жилых помещений по договорам социального найма и договорам найма жилых помещений в многоквартирных домах муниципального образования «Город Архангельск» и о внесении изменений в приложения к отдельным постановлениям мэрии города Архангельска и Администрации муниципального образования «Город Архангельск» (с изменениями) изменение, исключив пункт 10.
3. Опубликовать постановление в газете «Архангельск – Город воинской славы» и на официальном информационном интернет-портале городского округа «Город Архангельск».
4. Настоящее постановление вступает в силу со дня его официального опубликования и распространяется на правоотношения, возникшие с 1 мая 2025 года.

Глава городского округа «Город Архангельск» **Д. А. Морев**

ПРИЛОЖЕНИЕ
к постановлению Администрации
городского округа
«Город Архангельск»
от 7 мая 2025 г. № 768

РАЗМЕР ПЛАТЫ
за содержание жилого помещения для нанимателей жилых помещений по договорам социального найма и договорам найма жилых помещений в многоквартирном доме городского округа «Город Архангельск»

№ п/п	Адрес многоквартирного дома	Размер платы за содержание жилого помещения (рублей за 1 кв. м общей площади жилого помещения в месяц)	Основание (дата и № протокола общего собрания собственников многоквартирного дома)	Наименование управляющей организации
1	Ул. Лахтинское шоссе, 19	29,07	от 05.12.2024 № 1	ООО "УК "Левобережье"

АДМИНИСТРАЦИЯ ГОРОДСКОГО ОКРУГА «ГОРОД АРХАНГЕЛЬСК»
ПОСТАНОВЛЕНИЕ

от 7 мая 2025 г. № 769

О плате за содержание жилого помещения для нанимателей жилых помещений по договорам социального найма и договорам найма жилых помещений в многоквартирных домах городского округа «Город Архангельск», о внесении изменений в приложение к постановлению мэрии города Архангельска от 24 июля 2015 года № 653, в приложения к отдельным постановлениям Администрации городского округа «Город Архангельск и о признании утратившими силу приложений № 1 и 2 к постановлению Администрации городского округа «Город Архангельск» от 31 мая 2023 года № 889

В соответствии со статьями 154 и 156 Жилищного кодекса Российской Федерации, статьей 30 Устава городского округа «Город Архангельск», разделом 2 Положения об установлении тарифов и размера платы Администрацией городского округа «Город Архангельск», утвержденного постановлением мэрии города Архангельска от 21 декабря 2015 года № 69, решениями общих собраний собственников помещений в многоквартирных домах Администрация городского округа «Город Архангельск» **постановляет**:

1. Установить размер платы за содержание жилого помещения для нанимателей жилых помещений по договорам социального найма и договорам найма жилых помещений в многоквартирных домах городского округа «Город Архангельск» согласно приложению к настоящему постановлению.
Размер платы за содержание жилого помещения для нанимателей жилых помещений по договорам социального найма и договорам найма жилых помещений в многоквартирных домах соразмерен перечню, объемам и качеству услуг и работ, утвержденным решениями общих собраний собственников помещений по каждому многоквартирному дому.
2. Внести в приложение к постановлению мэрии города Архангельска от 24 июля 2015 года № 653 «О плате за содержание жилого помещения для нанимателей жилых помещений по договорам социального найма и договорам найма жилых помещений в многоквартирных домах муниципального образования «Город Архангельск» и о внесении изменений в приложения к отдельным постановлениям мэрии города Архангельска» (с изменениями) изменение, исключив пункт 6.
3. Внести в приложение к постановлению Администрации городского округа «Город Архангельск» от 13 июля 2023 года № 1149 «О плате за содержание жилого помещения для нанимателей жилых помещений по договорам социального найма и договорам найма жилых помещений в многоквартирных домах городского округа «Город Архангельск», о внесении изменений в приложение к постановлению мэрии города Архангельска от 24 июля 2015 года № 653, в отдельные приложения к постановлениям Администрации муниципального образования «Город Архангельск» Администрации городского округа «Город Архангельск» (с изменениями) изменение, исключив пункт 2.
4. Внести в приложение к постановлению Администрации городского округа «Город Архангельск» от 4 августа 2023 года № 1272 «О плате за содержание жилого помещения для нанимателей жилых помещений по договорам социального найма и договорам найма жилых помещений в многоквартирных домах городского округа «Город Архангельск», о внесении изменений в приложения к отдельным постановлениям Администрации муниципального образования «Город Архангельск» и Администрации городского округа «Город Архангельск», о признании утратившими силу приложений к постановлениям Администрации муниципального образования «Город Архангельск» от 22 августа 2017 года № 983 и Администрации городского округа «Город Архангельск» от 19 февраля 2021 года № 319» (с изменениями) изменение, исключив пункт 29.
5. Внести в приложение к постановлению Администрации городского округа «Город Архангельск» от 27 октября 2023 года № 1776 «О плате за содержание жилого помещения для нанимателей жилых помещений по договорам социального найма и договорам найма жилых помещений в многоквартирных домах городского округа «Город Архангельск», о внесении изменений в приложения к отдельным постановлениям мэрии города Архангельска, Администрации муниципального образования «Город Архангельск», Администрации городского округа «Город Архангельск», о признании утратившими силу постановления Администрации муниципального образования «Город Архангельск» от 29 октября 2020 года № 1754 и приложений к отдельным постановлениям Администрации муниципального образования «Город Архангельск» (с изменениями) изменение, исключив пункт 12.
6. Внести в приложение к постановлению Администрации городского округа «Город Архангельск» от 20 ноября 2023 года № 1936 «О плате за содержание жилого помещения для нанимателей жилых помещений по договорам социального найма и договорам найма жилых помещений в многоквартирных домах городского округа «Город Архангельск», о внесении изменений в приложения к отдельным постановлениям мэрии города Архангельска, Администрации муниципального образования «Город Архангельск», Администрации городского округа «Город Архангельск» (с изменениями) изменение, исключив пункт 10.
7. Признать утратившими силу приложения № 1 и 2 к постановлению Администрации городского округа «Город Архангельск» от 31 мая 2023 года № 889 «О плате за содержание жилого помещения для нанимателей жилых помещений по договорам социального найма и договорам найма жилых помещений в многоквартирных домах городского округа «Город Архангельск» и о внесении изменения в приложение к постановлению Администрации муниципального образования «Город Архангельск» от 13 мая 2020 года № 798».
8. Опубликовать постановление в газете «Архангельск – Город воинской славы» и на официальном информационном интернет-портале городского округа «Город Архангельск».
9. Настоящее постановление вступает в силу со дня его официального опубликования и распространяется на правоотношения, возникшие с 1 мая 2025 года.

Глава городского округа «Город Архангельск» **Д. А. Морев**

ПРИЛОЖЕНИЕ
к постановлению Администрации
городского округа
«Город Архангельск»
от 7 мая 2025 г. № 769

РАЗМЕР ПЛАТЫ
за содержание жилого помещения для нанимателей жилых помещений по договорам социального найма и договорам найма жилых помещений в многоквартирных домах городского округа «Город Архангельск»

№ п/п	Адрес многоквартирного дома	Размер платы за содержание жилого помещения (рублей за 1 кв. м общей площади жилого помещения в месяц)	Основание (дата и № протокола общего собрания собственников многоквартирного дома)	Наименование управляющей организации
1	Ул. Капитана Хромцова, 1	33,82	от 10.04.2025 № 01/2025	ООО "УК "Мегаполис"
2	Ул. Кировская, 23	39,57	от 17.04.2025 № 01/2025	ООО "Двина"
3	Ул. Мусинского, 19	37,96	от 10.04.2025 № 02/2025	ООО "Двина"
4	Ул. Партизанская, 60, корп. 1	41,32	от 15.04.2025 № 01/2025	ООО "УК "Мегаполис"
5	Ул. Попова, 25	31,32	от 08.04.2021 № 1	ООО "УК "АРХСИТИ ГРУПП"
6	Просп. Советских космонавтов, 171	30,74	от 18.04.2023 № 1/2023	ООО "УК "АРХСИТИ ГРУПП"

АДМИНИСТРАЦИЯ ГОРОДСКОГО ОКРУГА «ГОРОД АРХАНГЕЛЬСК»
ПОСТАНОВЛЕНИЕ

от 7 мая 2025 г. № 770

О внесении изменений в постановление мэрии города Архангельска от 30 апреля 2014 года № 365, административный регламент предоставления муниципальной услуги «Предоставление разрешения на осуществление земляных работ на территории городского округа «Город Архангельск» Архангельской области» и приложения к нему

1. Внести в наименование и пункт 1 постановления мэрии города Архангельска от 30 апреля 2014 года № 365 «Об утверждении административного регламента предоставления муниципальной услуги «Предоставление разрешения на осуществление земляных работ на территории муниципального образования «Город Архангельск» Архангельской области» (с изменениями), следующие изменения:
слова «муниципального образования» заменить словами «городского округа»;
слова «Архангельской области» исключить.
2. Внести в административный регламент предоставления муниципальной услуги «Предоставление разрешения на осуществление земляных работ на территории городского округа «Город Архангельск» Архангельской области», утвержденный постановлением мэрии города Архангельска от 30 апреля 2014 года № 365, (с изменениями) изменение, изложив его в новой редакции согласно приложению № 1 к настоящему постановлению.
3. Внести в приложения к административному регламенту предоставления муниципальной услуги «Предоставление разрешения на осуществление земляных работ на территории городского округа «Город Архангельск» Архангельской области», утвержденные постановлением мэрии города Архангельска от 30 апреля 2014 года № 365 (с изменениями), изменения, изложив их в новой редакции согласно приложению № 2 к настоящему постановлению.
4. Опубликовать постановление в газете «Архангельск – Город воинской славы» и на официальном информационном интернет-портале городского округа «Город Архангельск».

Глава городского округа «Город Архангельск» **Д. А. Морев**

ПРИЛОЖЕНИЕ № 1
к постановлению Администрации городского округа «Город Архангельск»
от 7 мая 2025 г. № 770

«АДМИНИСТРАТИВНЫЙ РЕГЛАМЕНТ
предоставления муниципальной услуги «Предоставление разрешения на осуществление земляных работ на территории городского округа «Город Архангельск»

I. Общие положения

1. Предмет регулирования административного регламента

1. Настоящий административный регламент предоставления муниципальной услуги «Предоставление разрешения на осуществление земляных работ на территории городского округа «Город Архангельск» (далее – муниципальная услуга) разработан в целях повышения качества и доступности предоставления муниципальной услуги, определяет стандарт, сроки и последовательность административных процедур и административных действий при осуществлении полномочий по выдаче разрешений (ордеров) на право производства земляных работ на территории городского округа «Город Архангельск» в Администрации городского округа «Город Архангельск» (далее – Администрация).

1.2. Круг заявителей

2. Заявителями при предоставлении муниципальной услуги являются:
1) физические лица;
2) юридические лица (за исключением государственных органов и их территориальных органов, органов государственных внебюджетных фондов и их территориальных органов, органов местного самоуправления).
3. От имени физических лиц, указанных в пункте 2 настоящего административного регламента, вправе выступать:
представитель физического лица при представлении доверенности, подписанной физическим лицом и оформленной в соответствии с гражданским законодательством;
законный представитель физического лица при представлении документов, подтверждающих права законного представителя.
От имени юридических лиц, указанных в пункте 2 настоящего административного регламента, вправе выступать:
руководитель организации при представлении документов, подтверждающих его полномочия;
представитель организации при представлении доверенности, подписанной руководителем организации или иным уполномоченным на это лицом в соответствии с законом и учредительными документами организации.

II. Стандарт предоставления муниципальной услуги

2.1. Наименование муниципальной услуги

4. Предоставление разрешения на осуществление земляных работ на территории городского округа «Город Архангельск».

2.2. Наименование органа Администрации, предоставляющего муниципальную услугу

5. Муниципальная услуга предоставляется непосредственно Администрацией в лице департамента градостроительства Администрации (далее – департамент градостроительства).
6. В предоставлении муниципальной услуги участвуют:
1) департамент протокола и общественных связей Администрации;
2) Управление Федеральной службы государственной регистрации, кадастра и картографии по Архангельской области и Ненецкому автономному округу (далее – Управление Росреестра по Архангельской области и Ненецкому автономному округу);
3) Инспекция по охране объектов культурного наследия Архангельской области;
4) Инспекция Федеральной налоговой службы по городу Архангельску;
5) администрации территориальных округов Администрации;
6) департамент транспорта, строительства и городской инфраструктуры Администрации;
7) организации, эксплуатирующие линейные объекты (электропроводы, линии связи, трубопроводы, автомобильные дороги и иные подобные сооружения).
В ходе предоставления муниципальной услуги запрещается требовать от заявителя осуществления действий, в том числе согласований, необходимых для получения муниципальной услуги и связанных с обращением в иные органы Администрации, органы местного самоуправления, государственные органы и организации, за исключением получения услуг, включенных в перечень услуг, которые являются необходимыми и обязательными для предоставления муниципальных услуг органами Администрации муниципального образования «Город Архангельск» и предоставляются организациями, участвующими в предоставлении муниципальных услуг, утвержденный решением Архангельской городской Думы от 21 марта 2012 года № 410.

2.3. Результат предоставления муниципальной услуги

7. Результатом предоставления муниципальной услуги является:
1) разрешение (ордер) на право производства земляных работ на территории городского округа «Город Архангельск» (далее – разрешение (ордер) на право производства земляных работ);
2) продление разрешения (ордера) на право производства земляных работ;
3) закрытие разрешения (ордера) на право производства земляных работ;
4) уведомление об отказе в выдаче (продлении, закрытии) разрешения (ордера) на право производства земляных работ
8. Разрешение (ордер) на право производства земляных работ оформляется по форме согласно приложению № 1 к настоящему административному регламенту.
Продление (закрытие) разрешения (ордера) на право производства земляных работ осуществляется посредством проставления соответствующей отметки на действующем разрешении (ордере) на право производства земляных работ.
9. Уведомление об отказе в выдаче (продлении, закрытии) разрешения (ордера) на право производства земляных работ оформляется по форме согласно приложению № 2 к настоящему административному регламенту.
10. Результат предоставления муниципальной услуги может быть получен:
в Администрации на бумажном носителе при личном обращении заявителя;
посредством почтового отправления;
на Едином портале государственных и муниципальных услуг (функций) (далее – Единый портал) в виде сканированной копии бумажного документа, с возможностью его получения на бумажном носителе при личном обращении заявителя в Администрацию.

2.4. Сроки при предоставлении муниципальной услуги

2.4.1. Максимальный срок предоставления муниципальной услуги

11. Максимальный срок предоставления муниципальной услуги – до девяти рабочих дней со дня регистрации заявления о выдаче разрешения (ордера) на право производства земляных работ на территории городского округа «Город Архангельск, заявления о продлении разрешения (ордера) на право производства земляных работ на территории городского округа «Город Архангельск» или заявления о закрытии разрешения (ордера) на право производства земляных работ на территории городского округа «Город Архангельск» в Администрации, либо на Едином портале.
Максимальный срок предоставления муниципальной услуги, при рассмотрении заявления о выдаче разрешения (ордера) на право производства земляных работ на территории городского округа «Город Архангельск, заявления о продлении разрешения (ордера) на право производства земляных работ на территории городского округа «Город Архангельск» или заявления о закрытии разрешения (ордера) на право производства земляных работ на территории городского округа «Город Архангельск» в рамках социальной газификации (догазификации) – до трех рабочих дней со дня регистрации заявления о предоставлении муниципальной услуги в Администрации, либо на Едином портале.

2.4.2. Максимальный срок ожидания в очереди

12. Максимальный срок ожидания в очереди:
1) при подаче заявления о предоставлении муниципальной услуги, в случае обращения заявителя непосредственно в Администрацию – не более 15 минут;
2) при получении результата предоставления муниципальной услуги, в случае обращения заявителя непосредственно в Администрацию – не более 15 минут.

2.5. Исчерпывающий перечень документов, необходимых для предоставления муниципальной услуги

13. Документы необходимые для предоставления муниципальной услуги в соответствии с нормативными правовыми актами и обязательные для представления заявителями в целях получения разрешения (ордера) на право производства земляных работ:
1) заявление о выдаче разрешения (ордера) на право производства земляных работ на территории городского округа «Город Архангельск (далее – заявление № 1);
2) документ, удостоверяющий личность заявителя или представителя заявителя (предоставляется в случае личного обращения в Администрацию). При обращении посредством Единого портала сведения из документа, удостоверяющего личность, проверяются при подтверждении учетной записи в федеральной государственной информационной системе «Единая система идентификации и аутентификации в инфраструктуре, обеспечивающей информационно-технологическое взаимодействие информационных систем, используемых для предоставления государственных и муниципальных услуг в электронной форме» (далее – ЕСИА);

Установление личности заявителя в ходе личного приема может осуществляться с использованием информационных технологий, предусмотренных статьями 9, 10 и 14 Федерального закона от 29 декабря 2022 года № 572-ФЗ «Об осуществлении идентификации и (или) аутентификации физических лиц с использованием биометрических персональных данных, о внесении изменений в отдельные законодательные акты Российской Федерации и признании утратившими силу отдельных положений законодательных актов Российской Федерации»;

3) документ, подтверждающий полномочия представителя заявителя действовать от имени заявителя в случае обращения за предоставлением муниципальной услуги представителя заявителя (предоставляется в случае личного обращения в Администрацию). При обращении посредством Единого портала указанный документ, выданный заявителем, являющимся юридическим лицом, удостоверяется усиленной квалифицированной электронной подписью или усиленной неквалифицированной электронной подписью правомочного должностного лица такого юридического лица, а документ, выданный заявителем, являющимся физическим лицом, – усиленной квалифицированной электронной подписью нотариуса;

4) рабочий проект (рабочие чертежи) на строительство, ремонт или реконструкцию подземных коммуникаций или на иные работы, согласованный(ые) в установленном порядке с заинтересованными, контролирующими организациями (службами) и с организациями, эксплуатирующими линейные объекты (электропроводы, линии связи, трубопроводы, автомобильные дороги и иные сооружения), находящиеся в пределах границ земельного участка, на котором планируется производство земляных работ, а также с иными лицами, чьи интересы могут быть затронуты при проведении земляных работ. Обязательно наличие согласования с департаментом градостроительства. В случае производства земляных работ по строительству, ремонту или реконструкции подземных коммуникаций – согласование соответствующей ресурсоснабжающей организации;

5) согласования заинтересованных лиц и организаций, указанные на планово-картографическом материале департамента градостроительства (в случае производства аварийно-восстановительных работ на инженерных коммуникациях);

6) раздел проектной документации об обеспечении сохранности объекта культурного наследия или о проведении спасательных археологических полевых работ или проекта обеспечения сохранности объекта культурного наследия либо плана проведения спасательных археологических полевых работ, включающих оценку воздействия проводимых работ на объект культурного наследия, согласованных с региональным органом охраны объектов культурного наследия (в случае производства земляных работ на земельном участке, непосредственно связанном с земельным участком в границах территории объекта культурного наследия);

7) календарный график производства земляных работ, предусматривающий конкретные виды работ и сроки их выполнения (за исключением случаев производства аварийно-восстановительных работ на инженерных коммуникациях);

8) приказ о назначении работника, ответственного за соблюдение Правил благоустройства городского округа «Город Архангельск», утвержденных решением Архангельской городской Думы от 25 октября 2017 года № 581, при производстве земляных работ (для юридических лиц и индивидуальных предпринимателей);

9) правоустанавливающие документы на инженерные коммуникации (в случае, когда разрешение (ордер) оформляется на производство работ по ремонту (в том числе аварийному) инженерных коммуникаций);

10) договор технологического присоединения (в случае, когда разрешение (ордер) оформляется для строительства сетей в целях технологического присоединения объекта);

11) договор подряда на производство земляных работ (в случае, когда производство работ выполняется подрядной организацией);

12) согласование собственников (владельцев, пользователей) земельных участков, используемых для проведения земляных работ. В случае необходимости немедленного выполнения работ по ликвидации последствий аварийной ситуации – извещение собственников (владельцев, пользователей) земельных участков, используемых для проведения земляных работ;

13) правоустанавливающие документы на земельный участок (если указанные документы (их копии или сведения, содержащиеся в них) не содержатся в Едином государственном реестре недвижимости);

14) разрешение на использование земель или земельных участков без предоставления земельных участков и установления сервитута, публичного сервитута (в случаях, предусмотренных постановлением Правительства Российской Федерации от 3 декабря 2014 года № 1300 «Об утверждении перечня видов объектов, размещение которых может осуществляться на землях или земельных участках, находящихся в государственной или муниципальной собственности, без предоставления земельных участков и установления сервитутов»), либо документ об установлении сервитута, публичного сервитута (за исключением случаев производства аварийно-восстановительных работ на инженерных коммуникациях);

15) проект организации дорожного движения, согласованный с отделом Госавтоинспекции УМВД России по городу Архангельску в соответствии с постановлением Главы городского округа «Город Архангельск» от 9 апреля 2025 года № 576 «Об утверждении перечня органов и организаций, с которыми подлежат согласованию проекты организации дорожного движения, разрабатываемые для автомобильных дорог общего пользования местного значения городского округа «Город Архангельск», а также изменения в указанные проекты организации дорожного движения», и утвержденный департаментом транспорта, строительства и городской инфраструктуры Администрации (в случае, если при производстве работ необходимо полное или частичное перекрытие проезжей части автомобильной дороги, а также, если указанный проект является необходимым условием в согласовании департамента транспорта, строительства и городской инфраструктуры Администрации).

Всю ответственность за согласования с организациями, эксплуатирующими инженерные коммуникации, в охранные зоны которых попадает место производства работ, несохранение элементов благоустройства территории, возникновение аварийных ситуаций, невыполнение контрольно-исполнительной съемки и непредставление ее в Администрацию в установленном порядке, несет заявитель.

Ответственность за достоверность и полноту представляемых сведений и документов, являющихся основанием для предоставления муниципальной услуги, возлагается на заявителя.

14. Для получения муниципальной услуги в целях продления разрешения (ордера) на право производства земляных работ заявитель представляет:

1) заявление о продлении разрешения (ордера) на право производства земляных работ на территории городского округа «Город Архангельск» (далее – заявление № 2);

2) разрешение (ордер) на право производства земляных работ;

3) документ, удостоверяющий личность заявителя или представителя заявителя (предоставляется в случае личного обращения в Администрацию). При обращении посредством Единого портала, сведения из документа, удостоверяющего личность, проверяются при подтверждении учетной записи в ЕСИА;

Установление личности заявителя в ходе личного приема может осуществляться с использованием информационных технологий, предусмотренных статьями 9, 10 и 14 Федерального закона от 29 декабря 2022 года № 572-ФЗ «Об осуществлении идентификации и (или) аутентификации физических лиц с использованием биометрических персональных данных, о внесении изменений в отдельные законодательные акты Российской Федерации и признании утратившими силу отдельных положений законодательных актов Российской Федерации»;

4) документ, подтверждающий полномочия представителя заявителя действовать от имени заявителя в случае обращения за предоставлением муниципальной услуги представителя заявителя (предоставляется в случае личного обращения в Администрацию). При обращении посредством Единого портала указанный документ, выданный заявителем, являющимся юридическим лицом, удостоверяется усиленной квалифицированной электронной подписью или усиленной неквалифицированной электронной подписью правомочного должностного лица такого юридического лица, а документ, выданный заявителем, являющимся физическим лицом, – усиленной квалифицированной электронной подписью нотариуса.

15. Для получения муниципальной услуги в целях закрытия разрешения (ордера) на право производства земляных работ заявитель представляет:

1) заявление о закрытии разрешения (ордера) на право производства земляных работ на территории городского округа «Город Архангельск» (далее – заявление № 3);

2) разрешение (ордер) на право производства земляных работ;

3) акт сдачи-приемки выполненных работ по благоустройству территории после производства земляных работ на территории городского округа «Город Архангельск»;

4) документ, удостоверяющий личность заявителя или представителя заявителя (предоставляется в случае личного обращения в Администрацию). При обращении посредством Единого портала, сведения из документа, удостоверяющего личность, проверяются при подтверждении учетной записи в ЕСИА.

Установление личности заявителя в ходе личного приема может осуществляться с использованием информационных технологий, предусмотренных статьями 9, 10 и 14 Федерального закона от 29 декабря 2022 года № 572-ФЗ «Об осуществлении идентификации и (или) аутентификации физических лиц с использованием биометрических персональных данных, о внесении изменений в отдельные законодательные акты Российской Федерации и признании утратившими силу отдельных положений законодательных актов Российской Федерации»;

5) документ, подтверждающий полномочия представителя заявителя действовать от имени заявителя в случае обращения за предоставлением муниципальной услуги представителя заявителя (предоставляется в случае личного обращения в Администрацию). При обращении посредством Единого портала, указанный документ, выданный заявителем, являющимся юридическим лицом, удостоверяется усиленной квалифицированной электронной подписью или усиленной неквалифицированной электронной подписью правомочного должностного лица такого юридического лица, а документ, выданный заявителем, являющимся физическим лицом, – усиленной квалифицированной электронной подписью нотариуса.

16. Документы, необходимые для предоставления муниципальной услуги в соответствии с нормативными правовыми актами и представляемые заявителями по собственной инициативе:

1) свидетельство о постановке на учет в налоговой инспекции, (для юридических лиц и индивидуальных предпринимателей);

2) правоустанавливающие документы на земельный участок (если указанные документы (их копии или сведения, содержащиеся в них) содержатся в Едином государственном реестре недвижимости);

3) разрешение на использование земель или земельных участков без предоставления земельных участков и установления сервитута, публичного сервитута (в случаях, предусмотренных постановлением Правительства Российской Федерации от 3 декабря 2014 года № 1300 «Об утверждении перечня видов объектов, размещение которых может осуществляться на землях или земельных участках, находящихся в государственной или муниципальной собственности, без предоставления земельных участков и установления сервитутов»), либо документ об установлении сервитута, публичного сервитута (за исключением случаев производства аварийно-восстановительных работ на инженерных коммуникациях);

4) согласование производства земляных работ администрацией территориального округа Администрации, на территории которого планируется производство земляных работ;

5) разрешение на свод зеленых насаждений (в случае если при производстве земляных работ требуется свод зеленых насаждений);

6) согласование производства земляных работ с департаментом транспорта, строительства и городской инфраструктуры Администрации (в случае производства земляных работ в полосе отвода автомобильной дороги, находящейся в зоне ответственности департамента транспорта, строительства и городской инфраструктуры Администрации), либо отметку «Вне зоны ответственности департамента транспорта, строительства и городской инфраструктуры Администрации городского округа «Город Архангельск».

17. В случае непредставления документов, указанных в пункте 16 настоящего административного регламента, Администрация в порядке межведомственного информационного взаимодействия (в том числе с использованием единой системы межведомственного электронного взаимодействия и подключаемых к ней региональных систем межведомственного электронного взаимодействия) запрашивает их в государственных органах, органах местного самоуправления и подведомственных государственным органам и органам местного самоуправления организациях, в распоряжении которых находятся указанные документы.

18. Документы, предусмотренные подпунктом 1 пунктов 13, 14, 15 настоящего административного регламента, составляются по формам, приведенным в приложениях № 3 – 6 к настоящему административному регламенту и представляются в виде оригинала в одном экземпляре.

19. Документы, предусмотренные подпунктом 2 пунктов 14, 15 настоящего административного регламента, предоставляются в виде оригинала либо заверенной надлежащим образом копии в одном экземпляре каждый.

Документ, предусмотренный подпунктом 3 пункта 15 настоящего административного регламента, составляется по форме в соответствии с приложением № 7 к настоящему административному регламенту и представляются в виде оригинала либо заверенной надлежащим образом копии в одном экземпляре.

Документы, предусмотренные подпунктами 2 – 15 пункта 13, подпунктами 3, 4 пункта 14, подпунктами 4, 5 пункта 15 и пунктом 16 настоящего административного регламента, представляются в виде копий с предъявлением оригинала в одном экземпляре каждый.

Копии документов должны полностью соответствовать подлинникам документов.

20. Документы, прилагаемые заявителем к заявлению № 1, или заявлению № 2, или заявлению № 3, представляемые в электронной форме, направляются в следующих форматах:

xml – для документов, в отношении которых утверждены формы и требования по формированию электронных документов в виде файлов в формате xml;

doc, docx, odt – для документов с текстовым содержанием, не включающим формулы;

pdf, jpg, jpeg – для документов с текстовым содержанием, в том числе включающих формулы и (или) графические изображения, а также документов с графическим содержанием.

В случае, если оригиналы документов, прилагаемых заявлению № 1, или заявлению № 2, или заявлению № 3, выданы и подписаны уполномоченным органом на бумажном носителе, допускается формирование таких документов, представляемых в электронной форме, путем сканирования непосредственно с оригинала документа (использование копий не допускается), которое осуществляется с сохранением ориентации оригинала документа в разрешении 300 – 500 dpi (масштаб 1:1) и всех аутентичных признаков подлинности (графической подписи лица, печати, углового штампа бланка), с использованием следующих режимов:

«черно-белый» (при отсутствии в документе графических изображений и (или) цветного текста);

«оттенки серого» (при наличии в документе графических изображений, отличных от цветного графического изображения);

«цветной» или «режим полной цветопередачи» (при наличии в документе цветных графических изображений либо цветного текста).

Количество файлов должно соответствовать количеству документов, каждый из которых содержит текстовую и (или) графическую информацию.

Документы, прилагаемые заявителем к заявлению № 1, или заявлению № 2, или заявлению № 3, представляемые в электронной форме, должны обеспечивать возможность идентифицировать документ и количество листов в документе.

21. Заявление № 1, или заявление № 2, или заявление № 3, а также прилагаемые к нему документы, указанные в подпунктах 2 – 15 пункта 13, в подпунктах 2 – 4 пункта 14, в подпунктах 2 – 5 пункта 15 настоящего административного регламента представляются заявителем или его представителем по выбору одним из следующих способов:

1) в электронной форме посредством Единого портала.

В случае представления заявления № 1, или заявления № 2, или заявления № 3 и прилагаемых к нему документов указанным способом заявитель или его представитель, прошедшие процедуры регистрации, идентификации и аутентификации с использованием ЕСИА или иных государственных информационных систем, если такие государственные информационные системы в установленном Правительством Российской Федерации порядке обеспечивают взаимодействие с ЕСИА, при условии совпадения сведений о физическом лице в указанных информационных системах, заполняют форму указанного заявления с использованием интерактивной формы в электронном виде.

Заявление № 1, или заявление № 2, или заявление № 3 направляется заявителем или его представителем вместе с прикрепленными электронными документами, указанными в подпунктах 2 – 15 пункта 13, в подпунктах 2 – 4 пункта 14, в подпунктах 2 – 5 пункта 15 настоящего административного регламента. Заявление № 1, или заявление № 2, или заявление № 3 подписывается заявителем или его представителем, уполномоченным на подписание такого заявления, простой электронной подписью, либо усиленной квалифицированной электронной подписью, либо усиленной неквалифицированной электронной подписью, сертификат ключа проверки которой создан и используется в инфраструктуре, обеспечивающей информационно-технологическое взаимодействие информационных систем, используемых для предоставления государственных и муниципальных услуг в электронной форме, которая создается и проверяется с использованием средств электронной подписи и средств удостоверяющего центра, имеющих подтверждение соответствия требованиям, установленным федеральным органом исполнительной власти в области обеспечения безопасности в соответствии с частью 5 статьи 8 Федерального закона от 6 апреля 2011 года № 63-ФЗ «Об электронной подписи», а также при наличии у владельца сертификата ключа проверки ключа простой электронной подписи, выданного ему при личном приеме в соответствии с Правилами использования простой электронной подписи при обращении за получением государственных и муниципальных услуг, утвержденными постановлением Правительства Российской Федерации от 25 января 2013 года № 33 «Об использовании простой электронной подписи при оказании государственных и муниципальных услуг», Правилами определения видов электронной подписи, использование которых допускается при обращении за получением государственных и муниципальных услуг, утвержденными постановлением Правительства Российской Федерации от 25 июня 2012 года № 634 «О видах электронной подписи, использование которых допускается при обращении за получением государственных и муниципальных услуг».

2) на бумажном носителе посредством личного обращения в Администрацию.

22. Администрация не вправе требовать от заявителя:

1) представления документов и информации или осуществления действий, представление или осуществление которых не предусмотрено нормативными правовыми актами, регулирующими отношения, возникающие в связи с предоставлением муниципальных услуг;

2) представления документов и информации, в том числе подтверждающих внесение заявителем платы за предоставление муниципальных услуг, которые находятся в распоряжении органа Администрации, предоставляющего муниципальную услугу, иных органов Администрации, органов местного самоуправления либо подведомственных государственным органам или органам местного самоуправления организаций, в соответствии с нормативными правовыми актами Российской Федерации, нормативными правовыми актами Архангельской области, муниципальными правовыми актами, за исключением документов, включенных в определенный частью 6 статьи 7 Федерального закона от 27 июля 2010 года № 210-ФЗ «Об организации предоставления государственных и муниципальных услуг» перечень документов. Заявитель вправе представить указанные документы и информацию в Администрацию по собственной инициативе;

3) осуществления действий, в том числе согласований, необходимых для получения муниципальных услуг и связанных с обращением в иные государственные органы, органы местного самоуправления, организации, за исключением получения услуг и получения документов и информации, предоставляемых в результате предоставления таких услуг, включенных в перечни, указанные в части 1 статьи 9 Федерального закона от 27 июля 2010 года № 210-ФЗ «Об организации предоставления государственных и муниципальных услуг»;

4) представления документов и информации, отсутствие и (или) недостоверность которых не указывались при первоначальном отказе в приеме документов, необходимых для предоставления муниципальной услуги, либо в предоставлении муниципальной услуги, за исключением следующих случаев:

изменение требований нормативных правовых актов, касающихся предоставления муниципальной услуги, после первоначальной подачи заявления № 1, или заявления № 2, или заявления № 3;

наличие ошибок в заявлении № 1, или заявлении № 2, или заявлении № 3 и документах, поданных заявителем после первоначального отказа в приеме документов, необходимых для предоставления муниципальной услуги, либо в предоставлении муниципальной услуги и не включенных в представленный ранее комплект документов;

истечение срока действия документов или изменение информации после первоначального отказа в приеме документов, необходимых для предоставления муниципальной услуги, либо в предоставлении муниципальной услуги;

выявление документально подтвержденного факта (признаков) ошибочного или противоправного действия (бездействия) должностного лица Администрации или муниципального служащего Администрации, а также организаций, осуществляющих функции по предоставлению государственных и муниципальных услуг, при первоначальном отказе в приеме документов, необходимых для предоставления муниципальной услуги, либо в предоставлении муниципальной услуги, о чем в письменном виде за подписью руководителя органа Администрации, предоставляющего муниципальную услугу, а также организаций, осуществляющих функции по предоставлению государственных и муниципальных услуг уведомляется заявитель, а также приносятся извинения за доставленные неудобства;

5) предоставления на бумажном носителе документов и информации, электронные образы которых ранее были заверены в соответствии с пунктом 7.2 части 1 статьи 16 Федерального закона от 27 июля 2010 года № 210-ФЗ «Об организации предоставления государственных и муниципальных услуг», за исключением случаев, если нанесение отметок на такие документы либо их изъятие является необходимым условием предоставления государственной или муниципальной услуги, и иных случаев, установленных федеральными законами.

2.6. Исчерпывающий перечень оснований для отказа в приеме документов, необходимых для предоставления муниципальной услуги

23. Исчерпывающий перечень оснований для отказа в приеме документов, указанных в пункте 13, либо в пункте 14, либо в пункте 15 настоящего административного регламента, в том числе представленных в электронной форме:

1) заявление № 1, или заявление № 2, или заявление № 3 представлено в орган местного самоуправления, в полномочия которого не входит предоставление муниципальной услуги;

2) неполное заполнение полей в форме заявления № 1, или заявления № 2, или заявления № 3, в том числе в интерактивной форме на Едином портале;

3) один или несколько представленных документов утратили силу на день обращения за получением муниципальной услуги (документ, удостоверяющий личность; документ, подтверждающий полномочия представителя заявителя, в случае обращения за получением муниципальной услуги указанным лицом);

4) представленные документы содержат подчистки и исправления текста;

5) представленные документы содержат повреждения, наличие которых не позволяет в полном объеме получить информацию и сведения, содержащиеся в документах;

6) заявление № 1, или заявление № 2, или заявление № 3 и документы, указанные в подпунктах 2 – 15 пункта 13, в подпунктах 2 – 4 пункта 14, в подпунктах 2 – 5 пункта 15 настоящего административного регламента, представлены с нарушением требований, установленных пунктами 18 – 20 настоящего административного регламента;

7) выявлено несоблюдение установленных статьей 11 Федерального закона от 6 апреля 2011 года № 63-ФЗ «Об электронной подписи» условий признания электронной подписи действительной в документах, представленных в электронной форме;

8) подача заявления № 1, или заявления № 2, или заявления № 3 неуполномоченным на то лицом.

24. Уведомление об отказе в приеме документов, указанных в пункте 13, либо в пункте 14, либо в пункте 15 настоящего административного регламента, направляется заявителю способом, определенным заявителем в заявлении № 1, или заявлении № 2, или заявлении № 3, либо выдается в день личного обращения за получением указанного уведомления в Администрацию.

Уведомление об отказе в приеме документов оформляется по форме согласно приложению № 8 к настоящему административному регламенту.

25. Отказ в приеме документов, указанных в пункте 13, 14, 15 настоящего административного регламента, не препятствует повторному обращению заявителя в Администрацию.

2.7. Исчерпывающий перечень оснований для приостановления или отказа в предоставлении муниципальной услуги

26. Оснований для приостановления и отказа в предоставлении муниципальной услуги не предусмотрено законодательством Российской Федерации.

27. Основаниями для принятия решения об отказе в выдаче (продлении, закрытии) разрешения (ордера) на право производства земляных работ являются следующие обстоятельства:

1) недостоверность сведений, содержащихся в представленных документах;

2) предоставление неполного пакета документов, предусмотренных пунктом 13, либо пунктом 14, либо пунктом 15 настоящего административного регламента;

3) наличие у заявителя незакрытых в установленный срок ранее выданных разрешений (ордеров) (не распространяется на закрытие разрешения (ордера) и в случае производства аварийно-восстановительных работ на инженерных коммуникациях, выполняемых предприятиями сетевого хозяйства и ресурсоснабжающими организациями);

4) несоблюдение сроков предоставления документов о продлении разрешения (ордера) на право производства земляных работ (не позднее окончания срока действия разрешения (ордера) на право производства земляных работ; в случае продления срока производства работ – не позднее окончания срока производства работ, указанного в разрешение (ордере) на право производства земляных работ);

5) невозможность производства земляных работ в случаях, установленных действующим законодательством;

6) несоответствие представленных документов требованиям действующего законодательства.

28. В уведомлении об отказе в выдаче (продлении, закрытии) разрешения (ордера) на право производства земляных работ указывается конкретное основание для отказа и разъясняется, в чем оно состоит.

29. Уведомление об отказе в выдаче (продлении, закрытии) разрешения (ордера) на право производства земляных работ оформляется по форме согласно приложению № 2 к настоящему административному регламенту.

30. Уведомление об отказе в выдаче (продлении, закрытии) разрешения (ордера) на право производства земляных работ направляется заявителю способом, определенным заявителем в заявлении № 1, или заявлении № 2, или заявлении № 3, не позднее одного рабочего дня, следующего за днем его подписания, либо выдается в день личного обращения за получением указанного уведомления в Администрацию.

31. Отказ в выдаче (продлении, закрытии) разрешения (ордера) на право производства земляных работ не препятствует повторному обращению заявителя в Администрацию.

2.8. Размер платы, взимаемой с заявителя при предоставлении муниципальной услуги, и способы ее взимания

32. Предоставление муниципальной услуги осуществляется без взимания платы.

2.9. Требования к помещениям, в которых предоставляется муниципальная услуга

33. Помещения Администрации, предназначенные для предоставления муниципальной услуги, обозначаются соответствующими табличками с указанием номера кабинета, названия соответствующего подразделения органа, фамилий, имен и отчеств муниципальных служащих Администрации, организующих предоставление муниципальной услуги, мест приема и выдачи документов, мест информирования заявителей.

Прием заявителей осуществляется в специально предназначенных для этого помещениях Администрации.

Для ожидания приема отводятся места, оснащенные стульями и столами для возможности оформления документов.

В местах информирования заявителей на информационном стенде размещается образец заполнения заявления № 1, или заявления № 2, или заявления № 3 услуги и перечень документов, необходимых для ее предоставления.

34. Помещения Администрации, предназначенные для предоставления муниципальной услуги, должны удовлетворять требованиям об обеспечении беспрепятственного доступа инвалидов к объектам социальной, инженерной и транспортной инфраструктур и к предоставляемым в них услугам в соответствии с законодательством Российской Федерации о социальной защите инвалидов, включая:

условия для беспрепятственного доступа к помещениям, расположенным в здании, в котором предоставляется муниципальная услуга;

возможность самостоятельного, с помощью служащих, организующих предоставление муниципальной услуги, передвижения по зданию, в котором расположены помещения, предназначенные для предоставления муниципальной услуги, в целях доступа к месту предоставления муниципальной услуги, входа в такое здание и выхода из него;

возможность посадки в транспортное средство и высадки из него перед входом в здание, в котором расположены помещения, предназначенные для предоставления муниципальной услуги, в том числе с использованием кресла-коляски, с помощью служащих, организующих предоставление муниципальной услуги;

сопровождение инвалидов, имеющих стойкие расстройства функции зрения и самостоятельного передвижения, и оказание им помощи в здании, в котором расположены помещения, предназначенные для предоставления муниципальной услуги;

надлежащее размещение оборудования и носителей информации, необходимых для обеспечения беспрепятственного доступа инвалидов к помещениям, предназначенным для предоставления муниципальной услуги, с учетом ограничений их жизнедеятельности;

дублирование необходимой для получения муниципальной услуги звуковой и зрительной информации, а также надписей, знаков и иной текстовой и графической информации знаками, выполненными рельефно-точечным шрифтом Брайля, допуск сурдопереводчика и тифлосурдопереводчика;

допуск собаки-проводника в здание, в котором расположены помещения, предназначенные для предоставления муниципальной услуги, при наличии документа, подтверждающего специальное обучение собаки-проводника и выданного по форме и в порядке, которые определены уполномоченным федеральным органом исполнительной власти;

оказание инвалидам необходимой помощи в доступной для них форме в уяснении порядка предоставления муниципальной услуги, в оформлении предусмотренных настоящим административным регламентом документов, в совершении ими других необходимых для получения результата муниципальной услуги действий;

оказание служащими, организующими предоставление муниципальной услуги, помощи инвалидам в преодолении барьеров, мешающих получению ими муниципальной услуги наравне с другими лицами.

2.10. Показатели доступности и качества муниципальной услуги

35. Основными показателями доступности предоставления муниципальной услуги являются:

наличие исчерпывающей информации о способах, порядке и сроках предоставления муниципальной услуги на информационных стендах, официальном информационном интернет-портале городского округа «Город Архангельск», на Едином портале, на Архангельском региональном портале государственных и муниципальных услуг (функций);

возможность получения заявителем уведомлений о предоставлении муниципальной услуги с помощью Единого портала;

возможность получения информации о ходе предоставления муниципальной услуги, в том числе с использованием информационно-коммуникационных технологий;

расположенность помещения, в котором ведется прием, выдача документов в зоне доступности общественного транспорта;

наличие необходимого количества специалистов, а также помещений, в которых осуществляется прием документов от заявителей.

36. Основными показателями качества предоставления муниципальной услуги являются:

своевременность предоставления муниципальной услуги в соответствии со стандартом ее предоставления, установленным настоящим административным регламентом;

минимально возможное количество взаимодействий гражданина с должностными лицами, участвующими в предоставлении муниципальной услуги;

отсутствие обоснованных жалоб на действия (бездействие) сотрудников и их некорректное (невнимательное) отношение к заявителям;

отсутствие нарушений установленных сроков в процессе предоставления муниципальной услуги;

отсутствие заявлений об оспаривании решений, действий (бездействия) Администрации, ее должностных лиц, принимаемых (совершенных) при предоставлении муниципальной услуги, по итогам рассмотрения которых вынесены решения об удовлетворении (частичном удовлетворении) требований заявителей.

2.11. Иные требования к предоставлению муниципальной услуги

2.11.1. Перечень услуг, которые являются необходимыми и обязательными для предоставления муниципальной услуги

37. Услуги, необходимые и обязательные для предоставления муниципальной услуги, отсутствуют.

2.11.3. Перечень информационных систем, используемых для предоставления муниципальной услуги

38. Перечень информационных систем, используемых для предоставления муниципальной услуги.

1. Геоинформационная система городского округа «Город Архангельск»;
2. Архангельская региональная система межведомственного электронного взаимодействия (далее – СМЭВ);
3. ЕСИА.

III. Состав, последовательность и сроки выполнения административных процедур, требования к порядку их выполнения, в том числе особенности выполнения административных процедур в электронной форме

39. Предоставление муниципальной услуги включает в себя следующие административные процедуры:

1) прием, проверка документов и регистрация заявления о предоставлении муниципальной услуги;
2) получение сведений посредством СМЭВ;
3) рассмотрение документов и сведений;
4) принятие решения;
5) выдача результата.

Описание административных процедур представлено в приложении № 15 к настоящему административному регламенту.

3.1. Порядок исправления допущенных опечаток и ошибок в документах, являющихся результатом предоставления муниципальной услуги

40. Заявитель вправе обратиться в Администрацию с заявлением об исправлении допущенных опечаток и ошибок в документах, являющихся результатом предоставления муниципальной услуги (далее – заявление об исправлении допущенных опечаток и ошибок) по форме согласно приложению № 9 к настоящему административному регламенту в порядке, установленном подпунктом 2 пункта 21 настоящего административного регламента.

41. В случае подтверждения наличия допущенных опечаток, ошибок в документах, являющихся результатом предоставления муниципальной услуги, Администрация вносит исправления в ранее выданный документ. Дата и номер выданного документа не изменяются, а в соответствующей графе указывается основание для внесения исправлений (реквизиты заявления об исправлении допущенных опечаток и ошибок и ссылка на соответствующую норму нормативного правого акта) и дата внесения исправлений.

42. Документ, являющийся результатом предоставления муниципальной услуги, с внесенными исправлениями допущенных опечаток и ошибок либо решение об отказе во внесении исправлений в документ, являющийся результатом предоставления муниципальной услуги, по форме согласно приложению № 10 к настоящему административному регламенту направляется заявителю в порядке, установленном абзацами два, три пункта 10 настоящего административного регламента, способом, указанным в заявлении об исправлении допущенных опечаток и ошибок, в течение пяти рабочих дней с даты поступления заявления об исправлении допущенных опечаток и ошибок.

43. Исчерпывающий перечень оснований для отказа в исправлении допущенных опечаток и ошибок в документах, являющихся результатом предоставления муниципальной услуги:

а) несоответствие заявителя кругу лиц, указанных в подразделе 1.2 настоящего административного регламента;

б) отсутствие факта допущения опечаток и ошибок в документах, являющихся результатом предоставления муниципальной услуги.

3.2. Порядок выдачи дубликата документов, являющихся результатом предоставления муниципальной услуги

44. Заявитель вправе обратиться в Администрацию с заявлением о выдаче дубликата документов, являющихся результатом предоставления муниципальной услуги (далее – заявление о выдаче дубликата) по форме согласно приложению № 11 к настоящему административному регламенту в порядке, установленном подпунктом 2 пункта 21 настоящего административного регламента.

45. В случае отсутствия оснований для отказа в выдаче дубликата документов, являющихся результатом предоставления муниципальной услуги, установленных пунктом 47 настоящего административного регламента, Администрация выдает дубликат документов, являющихся результатом предоставления муниципальной услуги с присвоением того же регистрационного номера, который был указан в ранее выданных документах, являющимися результатом предоставления муниципальной услуги.

46. Дубликат документов, являющихся результатом предоставления муниципальной услуги, либо решение об отказе в выдаче дубликата документов, являющихся результатом предоставления муниципальной услуги, по форме согласно приложению № 12 к настоящему административному регламенту направляется заявителю в порядке, установленном абзацами вторым, третьим пункта 10 настоящего административного регламента, способом, указанным заявителем в заявлении о выдаче дубликата, в течение пяти рабочих дней с даты поступления заявления о выдаче дубликата.

47. Основанием для отказа в выдаче дубликата документов, являющихся результатом предоставления муниципальной услуги, является несоответствие заявителя кругу лиц, указанных в подразделе 1.2 настоящего административного регламента.

3.3. Порядок оставления заявления № 1, или заявления № 2, или заявления № 3 без рассмотрения

48. Заявитель не позднее одного рабочего дня, предшествующего дню окончания срока предоставления муниципальной услуги, вправе обратиться в Администрацию с заявлением об оставлении заявления № 1, или заявления № 2, или заявления № 3 без рассмотрения по форме согласно приложению № 13 к настоящему административному регламенту в порядке, установленном подпунктом 2 пункта 21 настоящего административного регламента.

49. На основании поступившего заявления об оставлении заявления № 1, или заявления № 2, или заявления № 3 без рассмотрения Администрация принимает решение об оставлении заявления № 1, или заявления № 2, или заявления № 3 без рассмотрения.

50. Решение об оставлении заявления № 1, или заявления № 2, или заявления № 3 без рассмотрения направляется заявителю по форме согласно приложению № 14 к настоящему административному регламенту в порядке, установленном абзацами два, три пункта 10 настоящего административного регламента, способом, указанным заявителем в заявлении об оставлении заявления № 1, или заявления № 2, или заявления № 3 без рассмотрения, не позднее одного рабочего дня, следующего за днем поступления заявления об оставлении заявления № 1, или заявления № 2, или заявления № 3 без рассмотрения.

51. Оставление заявления № 1, или заявления № 2, или заявления № 3 без рассмотрения не препятствует повторному обращению заявителя в Администрацию за получением услуги.

3.4. Порядок предоставления муниципальной услуги в электронной форме

52. При предоставлении муниципальной услуги в электронной форме заявителю обеспечиваются:

получение информации о порядке и сроках предоставления муниципальной услуги;

формирование заявления № 1, или заявления № 2, или заявления № 3;

прием и регистрация Администрацией заявления № 1, или заявления № 2, или заявления № 3 и иных документов, необходимых для предоставления муниципальной услуги;

получение результата предоставления муниципальной услуги;

получение сведений о ходе рассмотрения заявления № 1, или заявления № 2, или заявления № 3;

осуществление оценки качества предоставления муниципальной услуги;

досудебное (внесудебное) обжалование решений и действий (бездействия) органа Администрации, предоставляющего муниципальную услугу, его должностных лиц, муниципальных служащих, а также организаций, осуществляющих функции по предоставлению государственных или муниципальных услуг, или их работников.

53. Формирование заявления № 1, или заявления № 2, или заявления № 3 осуществляется посредством заполнения электронной формы заявления № 1, или заявления № 2, или заявления № 3 на Едином портале, без необходимости дополнительной подачи заявления в какой-либо иной форме.

54. Форматно-логическая проверка сформированного заявления № 1, или заявления № 2, или заявления № 3 осуществляется после заполнения заявителем каждого из полей электронной формы заявления № 1, или заявления № 2, или заявления № 3. При выявлении некорректно заполненного поля электронной формы заявления № 1, или заявления № 2, или заявления № 3 заявитель уведомляется о характере выявленной ошибки и порядке ее устранения посредством информационного сообщения непосредственно в электронной форме заявления № 1, или заявления № 2, или заявления № 3.

55. При формировании заявления № 1, или заявления № 2, или заявления № 3 заявителю обеспечивается:

1) возможность копирования и сохранения заявления № 1, или заявления № 2, или заявления № 3 и иных документов, указанных в настоящем административном регламенте, необходимых для предоставления муниципальной услуги;

2) возможность печати на бумажном носителе копии электронной формы заявления № 1, или заявления № 2, или заявления № 3;

3) сохранение ранее введенных в электронную форму заявления № 1, или заявления № 2, или заявления № 3 значений в любой момент по желанию пользователя, в том числе при возникновении ошибок ввода и возврате для повторного ввода значений в электронную форму заявления № 1, или заявления № 2, или заявления № 3;

4) заполнение полей электронной формы заявления № 1, или заявления № 2, или заявления № 3 до начала ввода сведений заявителем с использованием сведений, размещенных в ЕСИА, и сведений, опубликованных на Едином портале, в части, касающейся сведений, отсутствующих в ЕСИА;

5) возможность вернуться на любой из этапов заполнения электронной формы заявления № 1, или заявления № 2, или заявления № 3 без потери ранее введенной информации;

6) возможность доступа заявителя на Едином портале, к ранее поданному им заявлению № 1, или заявлению № 2, или заявлению № 3 в течение не менее одного года, а также к частично сформированным уведомлениям – в течение не менее трех месяцев.

56. Сформированное и подписанное заявление № 1, или заявление № 2, или заявление № 3 и иные документы, необходимые для предоставления муниципальной услуги, направляются в Администрацию посредством Единого портал.

57. Администрация обеспечивает в срок не позднее одного рабочего дня с момента подачи заявления № 1, или заявления № 2, или заявления № 3 на Едином портале, а в случае его поступления в нерабочий или праздничный день, – в следующий за ним первый рабочий день прием документов, необходимых для предоставления муниципальной услуги, и направление заявителю электронного сообщения о поступлении заявления № 1, или заявления № 2, или заявления № 3.

58. Электронное заявление № 1, или заявление № 2, или заявление № 3 становится доступным для муниципального служащего Администрации, ответственного за рассмотрение вопроса о выдаче (продлении, закрытии) разрешения (ордера) на право производства земляных работ, в СИР, используемой Администрацией для предоставления муниципальной услуги.

59. Муниципальный служащий Администрации, ответственный за рассмотрение вопроса о выдаче (продлении, закрытии) разрешения (ордера) на право производства земляных работ:

проверяет наличие электронного заявления № 1, или заявления № 2, или заявления № 3, поступившего с Единого портала, с периодом не реже двух раз в день;

рассматривает поступившее заявление № 1, или заявление № 2, или заявление № 3 и приложенные к нему документы;

производит действия в соответствии с пунктом 61 настоящего административного регламента.

60. Заявителю в качестве результата предоставления муниципальной услуги обеспечивается возможность получения сканированной копии бумажного документа, оригинал бумажного документа заявитель получает при личном обращении в Администрацию.

Получение информации о ходе рассмотрения заявления № 1, или заявления № 2, или заявления № 3 и о результате предоставления муниципальной услуги производится в личном кабинете на Едином портале, при условии авторизации. Заявитель имеет возможность просматривать статус электронного заявления № 1, или заявления № 2, или заявления № 3, а также информацию о дальнейших действиях в личном кабинете по собственной инициативе, в любое время.

61. При предоставлении муниципальной услуги в электронной форме заявителю направляется:

1) уведомление о приеме и регистрации заявления № 1, или заявления № 2, или заявления № 3, необходимого для предоставления муниципальной услуги, содержащее сведения о факте приема заявления № 1, или заявления № 2, или заявления № 3 и документов, необходимых для предоставления муниципальной услуги, и начале процедуры предоставления муниципальной услуги, а также сведения о дате и времени окончания предоставления муниципальной услуги либо мотивированный отказ в приеме документов, необходимых для предоставления муниципальной услуги;

2) уведомление о результатах рассмотрения документов, необходимых для предоставления услуги, содержащее сведения о принятии положительного решения о предоставлении муниципальной услуги и возможности получить результат предоставления муниципальной услуги либо мотивированный отказ в предоставлении муниципальной услуги.

62. Оценка качества предоставления муниципальной услуги осуществляется в соответствии с Правилами оценки гражданами эффективности деятельности руководителей территориальных органов федеральных органов исполнительной власти (их структурных подразделений) с учетом качества предоставления ими муниципальных услуг, а также применения результатов указанной оценки как основания для принятия решений о досрочном прекращении исполнения соответствующими руководителями своих должностных обязанностей, утвержденными постановлением Правительства Российской Федерации от 12 декабря 2012 года № 1284 «Об оценке гражданами эффективности деятельности руководителей территориальных органов федеральных органов исполнительной власти (их структурных подразделений) и территориальных органов государственных внебюджетных фондов (их региональных отделений) с учетом качества предоставления государственных услуг, руководителей многофункциональных центров предоставления государственных и муниципальных услуг с учетом качества организации предоставления государственных и муниципальных услуг, а также о применении результатов указанной оценки как основания для принятия решений о досрочном прекращении исполнения соответствующими руководителями своих должностных обязанностей».

63. Заявителю обеспечивается возможность направления жалобы на решения и действия (бездействия) органа Администрации, предоставляющего муниципальную услугу, его должностных лиц, муниципальных служащих, а также организаций, осуществляющих функции по предоставлению государственных и муниципальных услуг, или их работников в соответствии со статьей 11.2 Федерального закона от 27 июля 2010 года № 210-ФЗ «Об организации предоставления государственных и муниципальных услуг» и в порядке, установленном постановлением Правительства Российской Федерации от 20 ноября 2012 года № 1198 «О федеральной государственной информационной системе, обеспечивающей процесс досудебного, (внесудебного) обжалования решений и действий (бездействия), совершенных при предоставлении государственных и муниципальных услуг».».

ПРИЛОЖЕНИЕ № 2
к постановлению Администрации городского округа «Город Архангельск»
от 7 мая 2025 г. № 770

«ПРИЛОЖЕНИЕ № 1
к административному
регламенту предоставления
муниципальной услуги
«Предоставление разрешения
на осуществление земляных работ
на территории городского округа
«Город Архангельск»

Бланк

РАЗРЕШЕНИЕ (ОРДЕР)
на право производства земляных работ на территории
городского округа «Город Архангельск»

№ _____ «__» _____ 20__ г.

Настоящее разрешение (ордер) на право производства земляных работ выдано ___ _____
_____
(наименование юридического лица, ИНН, фамилия, имя, отчество)
_____
индивидуального предпринимателя и физического лица)

Настоящим разрешением (ордером) разрешается производство земляных работ:
_____
(указывается вид работ)
Место производства земляных работ с указанием границ:
_____
Порядок и условия проведения земляных работ:
_____
Способ производства земляных работ: _____

Срок производства земляных работ[1]:
с «__» _____ 20__ г. по «__» _____ 20__ г.

Срок производства земляных работ продлен до[1]:
«__» _____ 20__ г. _____ (_____)
(дата продления) (Ф.И.О., подпись)
Лицо, ответственное за производство работ: _____
Срок восстановления нарушенного благоустройства в месте производства земляных работ до: «__» _____ 20__ г.

Срок восстановления нарушенного благоустройства в месте производства земляных работ продлен до:
«__» _____ 20__ г. _____ (_____)
(дата продления) (Ф.И.О., подпись)

Срок действия разрешения (ордера)[2]:
с «__» _____ 20__ г. по «__» _____ 20__ г.
Срок действия разрешения (ордера) продлен до[2]:
«__» _____ 20__ г. _____ (_____)
(дата продления) (Ф.И.О., подпись)

Обязуюсь производить земляные работы и восстановить нарушенное благоустройство на месте производства работ в соответствии с требованиями раздела 12 Правил благоустройства городского округа «Город Архангельск», утвержденных решением Архангельской городской Думы от 25 октября 2017 года № 581.
_____ (_____)
(подпись) (расшифровка подписи)

Разрешение (ордер) на право производства земляных работ закрыто:
«__» _____ 20__ г. _____ (_____)
(дата закрытия) (Ф.И.О., подпись)
Нарушенное благоустройство восстановить по типу существующего.
Срок гарантии 2 года.

Выполненные работы по благоустройству сдать представителям администрации территориального округа и департамента транспорта, строительства и городской инфраструктуры Администрации городского округа «Город Архангельск» по АКТУ.

_____ _____ _____
(должность) (подпись) (расшифровка подписи)

МП

Ф.И.О., телефон исполнителя

_____
[1] *Административный регламент предоставления муниципальной услуги «Предоставление разрешения на осуществление земляных работ на территории городского округа «Город Архангельск».*

ПРИЛОЖЕНИЕ № 2
к административному
регламенту предоставления
муниципальной услуги
«Предоставление разрешения
на осуществление земляных работ
на территории городского округа
«Город Архангельск»

Бланк Адресат

УВЕДОМЛЕНИЕ
об отказе в выдаче (продлении, закрытии) разрешения (ордера) на право производства земляных работ на территории городского округа «Город Архангельск»

Департамент градостроительства Администрации городского округа «Город Архангельск», руководствуясь пунктом 23 административного регламента предоставления муниципальной услуги «Предоставление разрешения на осуществление земляных работ на территории городского округа «Город Архангельск», **уведомляет**:
_____
(наименование юридического лица, Ф.И.О. физического лица, ИНН, адрес регистрации)
_____
об отказе в выдаче (продлении, закрытии) разрешения (ордера) на право производства земляных работ по: _____
_____ (указывается вид и адрес места производства земляных работ)

По результатам рассмотрения заявления о выдаче (продлении, закрытии) разрешения (ордера) на право производства земляных работ на территории городского округа «Город Архангельск» от _____ 20___ № ____ принято решение об отказе в выдаче (продлении, закрытии) разрешения (ордера) на право производства земляных работ по следующим основаниям:

№ пункта административного регламента[1]	Наименование основания для отказа	Разъяснения причин отказа

Вы вправе повторно обратиться с заявлением о выдаче (продлении, закрытии) разрешения (ордера) на право производства земляных работ на территории городского округа «Город Архангельск».
Данный отказ может быть обжалован в досудебном порядке путем направления жалобы в Администрацию городского округа «Город Архангельск», а также в судебном порядке.
Дополнительно информируем: _____
_____
(указывается информация, необходимая для устранения причин отказа в приеме документов, а также иная дополнительная информация при наличии)
_____ _____ _____
(должность) (подпись) (фамилия, имя, отчество (последнее – при наличии)

Ф.И.О., телефон исполнителя

ПРИЛОЖЕНИЕ № 3
к административному
регламенту предоставления
муниципальной услуги
«Предоставление разрешения
на осуществление земляных работ
на территории городского округа
«Город Архангельск»

Угловой бланк юридического лица или наименование индивидуального предпринимателя с указанием его адреса

В департамент градостроительства Администрации городского округа "Город Архангельск"
Для юридических лиц и индивидуальных предпринимателей
от _____
(полное наименование организации от организационно-правовой формы)
в лице_____

(Ф.И.О. руководителя
или уполномоченного лица)

ИНН _____
ОГРН _____
Почтовый адрес: _____ _____
_____
Телефон: _____

ЗАЯВЛЕНИЕ
о выдаче разрешения (ордера) на право производства земляных работ на территории городского округа «Город Архангельск»

Прошу Вас выдать разрешение (ордер) на право производства земляных работ на территории городского округа «Город Архангельск» _____
_____
(вид работ)
по адресу:
территориальный округ _____
улица, дом_____
уточнение _____

Ответственный за соблюдение Правил благоустройства городского округа «Город Архангельск» при производстве земляных работ _____
_____
(Ф.И.О., должность, номер телефона, номер и дата приказа о назначении ответственного лица)

Срок производства земляных работ: _____
(указать срок)
Срок восстановления нарушенного благоустройства: _____
(указать срок)

Производство работ предполагает / не предполагает (нужное подчеркнуть) ограничение движения пешеходов или автотранспорта.
Производство работ предполагает / не предполагает (нужное подчеркнуть) свод зеленых насаждений.
Объект в полном объеме обеспечен проектной документацией, материалами, ограждением, механизмами, рабочей силой и финансированием.
При производстве работ гарантируем безопасное и беспрепятственное движение автотранспорта и пешеходов.
Обязуемся восстановить благоустройство на месте проведения работ.

Подтверждаю свое согласие на обработку моих персональных данных в соответствии с требованиями Федерального закона от 27 июля 2006 года № 152-ФЗ «О персональных данных».
_____ _____
(подпись) (фамилия, имя, отчество (последнее – при наличии)

Результат рассмотрения настоящего заявления прошу:

выдать на бумажном носителе при личном обращении в Администрацию городского округа "Город Архангельск"	
направить на бумажном носителе на почтовый адрес:	

Прилагаемые документы:
1.
2.
3.
4 и т. д.

Руководитель _____ _____
(подпись) Ф.И.О.

«_____» _____20____г.

Ф.И.О., телефон исполнителя

ПРИЛОЖЕНИЕ № 4
к административному
регламенту предоставления
муниципальной услуги
«Предоставление разрешения
на осуществление земляных работ
на территории городского округа
«Город Архангельск»

В департамент градостроительства Администрации городского округа "Город Архангельск"
Для физических лиц
от _____
(Фамилия, имя, отчество (последнее – при наличии)
_____
(документ, удостоверяющий личность)

Серия _____ № _____ выдан _____
_____
_____
ИНН _____
Почтовый адрес: _____ _____
_____
_____
Телефон: _____

ЗАЯВЛЕНИЕ
о выдаче разрешения (ордера) на право производства земляных работ на территории городского округа «Город Архангельск»

Прошу Вас выдать разрешение (ордер) на право производства земляных работ на территории городского округа «Город Архангельск»
_____
_____
(вид работ)
по адресу:
территориальный округ _____
улица, дом _____
уточнение _____
Срок производства земляных работ: _____
(указать срок)
Срок восстановления нарушенного благоустройства: _____
(указать срок)

Производство работ предполагает / не предполагает (нужное подчеркнуть) ограничение движения пешеходов или автотранспорта.
Производство работ предполагает / не предполагает (нужное подчеркнуть) свод зеленых насаждений.
Объект в полном объеме обеспечен проектной документацией, материалами, ограждением, механизмами, рабочей силой и финансированием.
При производстве работ гарантируем безопасное и беспрепятственное движение автотранспорта и пешеходов.
Обязуемся восстановить благоустройство на месте проведения работ.

Подтверждаю свое согласие на обработку моих персональных данных в соответствии с требованиями Федерального закона от 27 июля 2006 года № 152-ФЗ «О персональных данных».
_____ _____
(подпись) (фамилия, имя, отчество (последнее – при наличии)

Результат рассмотрения настоящего заявления прошу:

Результат рассмотрения настоящего заявления прошу:

выдать на бумажном носителе при личном обращении в Администрацию городского округа "Город Архангельск"	
направить на бумажном носителе на почтовый адрес:	

Прилагаемые документы:
1.
2.
3.
4 и т. д.

«___» _____20___ г. _ _____ _____
дата подачи заявления подпись заявителя Ф.И.О. заявителя

ПРИЛОЖЕНИЕ № 5
к административному
регламенту предоставления
муниципальной услуги
«Предоставление разрешения
на осуществление земляных работ
на территории городского округа
«Город Архангельск»

Угловой бланк юридического лица или наименование индивидуального предпринимателя с указанием его адреса

В департамент градостроительства Администрации городского округа "Город Архангельск"

Для юридических лиц и индивидуальных предпринимателей
от _____
(наименование юридического лица, индивидуального предпринимателя фамилия, имя, отчество (последнее – при наличии) физического лица)

ИНН _____
ОГРН _____

(документ, удостоверяющий личность)
Серия _____ № _____ выдан _____
_____
_____
Почтовый адрес: _____ _____
_____
Телефон: _____

ЗАЯВЛЕНИЕ
о продлении разрешения (ордера) на право производства земляных работ на территории городского округа «Город Архангельск»

Прошу Вас продлить разрешение (ордер) на право производства земляных работ на территории городского округа «Город Архангельск» от «____» _____ 20____г. № _____.

Срок производства земляных работ: _____
(указать срок)
Срок восстановления нарушенного благоустройства: _____
(указать срок)
Причина продления сроков производства земляных работ и/или восстановления благоустройства:_____
_____
Подтверждаю свое согласие на обработку моих персональных данных в соответствии с требованиями Федерального закона от 27 июля 2006 года № 152-ФЗ «О персональных данных».
_____ _____
(подпись) (фамилия, имя, отчество (последнее – при наличии)

Результат рассмотрения настоящего заявления прошу:

выдать на бумажном носителе при личном обращении в Администрацию городского округа "Город Архангельск"	
направить на бумажном носителе на почтовый адрес:	

Прилагаемые документы:

1. Оригинал (заверенная копия) ордера от «____» _____ 20____ г. № _____.

«___» _____ 20___г. _____ _____
дата подачи заявления подпись заявителя Ф.И.О. заявителя

Ф.И.О., телефон исполнителя

ПРИЛОЖЕНИЕ № 6
к административному
регламенту предоставления
муниципальной услуги
«Предоставление разрешения
на осуществление земляных работ
на территории городского округа
«Город Архангельск»

Угловой бланк юридического лица или наименование индивидуального предпринимателя с указанием его адреса

В департамент градостроительства Администрации городского округа "Город Архангельск"

Для юридических лиц, индивидуальных предпринимателей и физических лиц

от _____
(наименование юридического лица,
индивидуального предпринимателя,
фамилия, имя, отчество (последнее – при наличии) физического лица)

ИНН _____
ОГРН _____
_____
(документ, удостоверяющий личность)
Серия _____ № _____ выдан _____
_____
_____
Почтовый адрес: _____ _____
_____ _____
Телефон: _____

ЗАЯВЛЕНИЕ
о закрытии разрешения (ордера) на право производства земляных работ на территории городского округа «Город Архангельск»

Прошу Вас закрыть разрешение (ордер) на право производства земляных работ на территории городского округа «Город Архангельск» от «____» _____ 20____г. № _____.
Благоустройство, нарушенное в процессе производства земляных работ, выполнено в полном объеме.

Прилагаемые документы:
1. Оригинал (заверенная копия) ордера от «___» _____ 20___ г. № _____.
2. Акт сдачи-приемки выполненных работ по благоустройству территории после производства земляных работ на территории городского округа «Город Архангельск» от «____» _____ 20____г. № _____.

Подтверждаю свое согласие на обработку моих персональных данных в соответствии с требованиями Федерального закона от 27 июля 2006 года № 152-ФЗ «О персональных данных».

_____ _____
(подпись) (фамилия, имя, отчество (последнее – при наличии)

Результат рассмотрения настоящего заявления прошу:

выдать на бумажном носителе при личном обращении в Администрацию городского округа "Город Архангельск"	
направить на бумажном носителе на почтовый адрес:	

«___» _____ 20___г. _____ _____
дата подачи заявления подпись заявителя Ф.И.О. заявителя.

Ф.И.О., телефон исполнителя

ПРИЛОЖЕНИЕ № 7
к административному
регламенту предоставления
муниципальной услуги
«Предоставление разрешения
на осуществление земляных работ
на территории городского округа
«Город Архангельск»

АКТ
сдачи-приемки выполненных работ по благоустройству территории после производства земляных работ на территории городского округа «Город Архангельск»

г. Архангельск « __ « _____ 20__ г.

Комиссия в составе:
1. Представитель администрации _____
территориального округа Администрации городского округа «Город Архангельск»:
_____
(Ф.И.О., должность специалиста)

2. Представитель департамента транспорта, строительства и городской инфраструктуры Администрации городского округа «Город Архангельск»:
_____
(Ф.И.О., должность специалиста)

3. Представитель заказчика (подрядчика): _____
(название фирмы, Ф.И.О., должность специалиста)

Провели осмотр выполненных работ по благоустройству территории после производства земляных работ _____
_____
(наименование работ)
по адресу: _____
_____
согласно разрешению (ордеру) на право производства земляных работ на территории городского округа «Город Архангельск»:
№ _____ от «____» _____ 20__ г.,
установили: Благоустройство, нарушенное в процессе производства земляных работ, выполнено в полном объеме, замечаний нет.
Срок гарантии 2 года.
Члены комиссии:

Представитель администрации территориального округа
Администрации городского округа
«Город Архангельск» МП _____
(подпись)

Представитель департамента транспорта,
строительства и городской инфраструктуры
Администрации городского округа
«Город Архангельск» МП _____
(подпись)

Представитель подрядчика
(заказчика) МП _____
(подпись)

ПРИЛОЖЕНИЕ № 8
к административному
регламенту предоставления
муниципальной услуги
«Предоставление разрешения
на осуществление земляных работ
на территории городского округа
«Город Архангельск»

Бланк Адресат

УВЕДОМЛЕНИЕ
об отказе в приеме документов, необходимых для предоставления муниципальной услуги «Предоставление разрешения на осуществление земляных работ на территории городского округа «Город Архангельск»

В приеме документов для предоставления муниципальной услуги «Предоставление разрешения на осуществление земляных работ на территории городского округа «Город Архангельск» Вам отказано по следующим основаниям:

№ пункта административного регламента[1]	Наименование основания для отказа	Разъяснения причин отказа

Вы вправе повторно обратиться с заявлением о выдаче (продлении, закрытии) разрешения (ордера) на право производства земляных работ на территории городского округа «Город Архангельск».
Данный отказ может быть обжалован в досудебном порядке путем направления жалобы в Администрацию городского округа «Город Архангельск», а также в судебном порядке.
Дополнительно информируем:
_____
(указывается информация, необходимая для устранения причин отказа в приеме документов,
а также иная дополнительная информация при наличии)

_____ _____ _____
(должность) (подпись) (фамилия, имя, отчество (последнее – при наличии)

Ф.И.О., телефон исполнителя
_____

[1] *Административный регламент предоставления муниципальной услуги «Предоставление разрешения на осуществление земляных работ на территории городского округа «Город Архангельск».*

ПРИЛОЖЕНИЕ № 9
к административному
регламенту предоставления
муниципальной услуги
«Предоставление разрешения
на осуществление земляных работ
на территории городского округа
«Город Архангельск»

В департамент градостроительства
Администрации городского округа
«Город Архангельск»

от_____
(Ф.И.О. заявителя/ наименование юридического лица)
ИНН_____
Адрес: _____
(местонахождение юридического лица, место жительства физического лица)
_____
контактный телефон:_____

З А Я В Л Е Н И Е
об исправлении допущенных опечаток и ошибок в документах, являющихся результатом предоставления муниципальной услуги «Предоставление разрешения на осуществление земляных работ на территории городского округа «Город Архангельск»

«___» _____20____г.

Прошу внести исправления в _____
_____
(указывается документ, в который требуется вн Бланк
Адресат ести исправление, содержащий опечатку/ошибку)
Указать сведения, в которых допущена опечатка/ошибка _____
_____
Приложение:

Результат рассмотрения настоящего заявления прошу:

выдать на бумажном носителе при личном обращении в Администрацию городского округа "Город Архангельск"	
направить на бумажном носителе на почтовый адрес:	

Подтверждаю свое согласие на обработку моих персональных данных в соответствии с требованиями Федерального закона от 27 июля 2006 года № 152-ФЗ «О персональных данных».

_____ _____
(подпись) (фамилия, имя, отчество (последнее – при наличии)

ПРИЛОЖЕНИЕ № 10
к административному
регламенту предоставления
муниципальной услуги
«Предоставление разрешения
на осуществление земляных работ
на территории городского округа
«Город Архангельск»

Бланк Адресат

Р Е Ш Е Н И Е
об отказе во внесении исправлений в документах, являющихся результатом предоставления муниципальной услуги «Предоставление разрешения на осуществление земляных работ на территории городского округа «Город Архангельск»

По результатам рассмотрения заявления об исправлении допущенных опечаток и ошибок в документах, являющихся результатом предоставления муниципальной услуги от _____ 20___ № _____ принято решение об отказе во внесении исправлений в _____
по следующим основаниям:
_____

№ пункта административного регламента [1]	Наименование основания для отказа	Разъяснение причин отказа

Вы вправе повторно обратиться с заявлением об исправлении допущенных опечаток и ошибок в документах, являющихся результатом предоставления муниципальной услуги, после устранения указанных нарушений.
Данный отказ может быть обжалован в досудебном порядке путем направления жалобы в Администрацию городского округа «Город Архангельск», а также в судебном порядке.

Дополнительно информируем:_____
_____
(указывается информация, необходимая для устранения причин отказа во внесении исправлений в документы, являющиеся результатом предоставления муниципальной услуги, а также иная дополнительная информация при наличии)

_____ _____ _____
(должность) (подпись) (фамилия, имя, отчество (последнее – при наличии)

_____
[1] *Административный регламент предоставления муниципальной услуги «Предоставление разрешения на осуществление земляных работ на территории городского округа «Город Архангельск».*

ПРИЛОЖЕНИЕ № 11
к административному
регламенту предоставления
муниципальной услуги
«Предоставление разрешения
на осуществление земляных работ
на территории городского округа
«Город Архангельск»

В департамент градостроительства
Администрации городского округа «Город Архангельск»

от_____
(Ф.И.О. заявителя/ наименование юридического лица)
ИНН_____
Адрес: _____
(местонахождение юридического лица, место жительства физического лица)
_____
контактный телефон:_____

З А Я В Л Е Н И Е
о выдаче дубликата документов, являющихся результатом предоставления муниципальной услуги «Предоставление разрешения на осуществление земляных работ на территории городского округа «Город Архангельск»

«___»_____20___г.
Прошу выдать дубликат _____
_____
от _____ № _____

Результат рассмотрения настоящего заявления прошу:

выдать на бумажном носителе при личном обращении в Администрацию городского округа "Город Архангельск"	
направить на бумажном носителе на почтовый адрес:	

Подтверждаю свое согласие на обработку моих персональных данных в соответствии с требованиями Федерального закона от 27 июля 2006 года № 152-ФЗ «О персональных данных».

_____ _____
(подпись) (фамилия, имя, отчество (последнее – при наличии)

ПРИЛОЖЕНИЕ № 12
к административному
регламенту предоставления
муниципальной услуги
«Предоставление разрешения
на осуществление земляных работ
на территории городского округа
«Город Архангельск»

Бланк Адресат

Р Е Ш Е Н И Е
об отказе в выдаче дубликата документов, являющихся результатом предоставления муниципальной услуги «Предоставление разрешения на осуществление земляных работ на территории городского округа «Город Архангельск»

По результатам рассмотрения заявления о выдаче дубликата документов, являющихся результатом предоставления муниципальной услуги от_____ 20___№ _____ принято решение об отказе в выдаче дубликата _____ по следующим основаниям:

№ пункта административного регламента [1]	Наименование основания для отказа	Разъяснение причин отказа

Вы вправе повторно обратиться с заявлением о выдаче дубликата документов, являющихся результатом предоставления муниципальной услуги, после устранения указанного нарушения.

Данный отказ может быть обжалован в досудебном порядке путем направления жалобы в Администрацию городского округа «Город Архангельск», а также в судебном порядке.

Дополнительно информируем

_____

(указывается информация, необходимая для устранения причин отказа в выдаче дубликата документов, являющихся результатом предоставления муниципальной услуги, а также иная дополнительная информация при наличии)

_____ _____ _____

(должность) (подпись) (фамилия, имя, отчество (последнее – при наличии)

[1] *Административный регламент предоставления муниципальной услуги «Предоставление разрешения на осуществление земляных работ на территории городского округа «Город Архангельск».*

ПРИЛОЖЕНИЕ № 13
к административному
регламенту предоставления
муниципальной услуги
«Предоставление разрешения
на осуществление земляных работ
на территории городского округа
«Город Архангельск»

В департамент градостроительства
Администрации городского округа «Город Архангельск»
от_____
(Ф.И.О. заявителя/ наименование юридического лица)
ИНН_____
Адрес: _____
(местонахождение юридического лица, место жительства физического лица)
_____
Контактный телефон:_____

З А Я В Л Е Н И Е
об оставлении заявления о выдаче (продлении, закрытии) разрешения (ордера) на право производства земляных работ на территории городского округа «Город Архангельск» без рассмотрения

«___»_____20___г.

Прошу оставить заявление о выдаче (продлении, закрытии) разрешения (ордера) на право производства земляных работ на территории городского округа «Город Архангельск» от _____ 20___ № _____без рассмотрения.

Результат рассмотрения настоящего заявления прошу:

выдать на бумажном носителе при личном обращении в Администрацию городского округа "Город Архангельск"	
направить на бумажном носителе на почтовый адрес:	

Подтверждаю свое согласие на обработку моих персональных данных в соответствии с требованиями Федерального закона от 27 июля 2006 года № 152-ФЗ «О персональных данных».

_____ _____

(подпись) (фамилия, имя, отчество (последнее – при наличии)

ПРИЛОЖЕНИЕ № 14
к административному
регламенту предоставления
муниципальной услуги
«Предоставление разрешения
на осуществление земляных работ
на территории городского округа
«Город Архангельск»

Бланк Адресат

Р Е Ш Е Н И Е
об оставлении заявления о выдаче (продлении, закрытии) разрешения (ордера) на право производства земляных работ на территории городского округа «Город Архангельск» без рассмотрения

На основании Вашего заявления об оставлении заявления о выдаче (продлении, закрытии) разрешения (ордера) на право производства земляных работ на территории городского округа «Город Архангельск» без рассмотрения от _____ 20___ № _____ Администрацией городского округа «Город Архангельск» принято решение об оставлении заявления о выдаче (продлении, закрытии) разрешения (ордера) на право производства земляных работ на территории городского округа «Город Архангельск» от _____ 20____ №_____ без рассмотрения.

_____ _____ _____

(должность) (подпись) (фамилия, имя, отчество (последнее – при наличии)

ПРИЛОЖЕНИЕ № 15
к административному регламенту предоставления муниципальной
услуги «Предоставление разрешения на осуществление земляных работ
на территории городского округа «Город Архангельск»

Состав, последовательность и сроки выполнения административных процедур (действий)
при предоставлении муниципальной услуги «Предоставление разрешения на осуществление земляных работ на территории городского округа «Город Архангельск»

Основание для начала административной процедуры	Содержание административных действий	Срок выполнения административных действий	Должностное лицо, ответственное за выполнение административного действия	Место выполнения административного действия/ используемая информационная система	Критерии принятия решения	Результат административного действия, способ фиксации
1. Проверка документов и регистрация заявления						
Поступление заявления и документов для предоставления муниципальной услуги в Администрацию городского округа "Город Архангельск" (далее – Администрация)	Прием и проверка комплектности документов на наличие/ отсутствие оснований для отказа в приеме документов, предусмотренных пунктом 23 административного регламента предоставления муниципальной услуги	До трех рабочих дней с даты получения заявления	Посредством личного обращения – муниципальный служащий Администрации ответственный за прием документов; в электронном виде – муниципальный служащий Администрации, ответственный за рассмотрение вопроса о выдаче (продлении, закрытии) разрешения (ордера) на право производства земляных работ	Администрация, Архангельская региональная система исполнения регламентов (далее – СИР)	Основания для отказа в приеме документов предусмотренные пунктом 23 административного регламента	Регистрация заявления и документов и передача документов муниципальному служащему Администрации, ответственному за рассмотрение вопроса о выдаче (продлении, закрытии) разрешения (ордера) на право производства земляных работ либо направление уведомления об отказе в приеме документов способом, выбранным заявителем для получения результата предоставления муниципальной услуги
	Принятие решения об отказе в приеме документов, в случае выявления оснований для отказа в приеме документов					
	Регистрация заявления, в случае отсутствия оснований для отказа в приеме документов					
2. Получение сведений посредством Архангельской региональной системы электронного межведомственного взаимодействия (далее – СМЭВ)						
Пакет зарегистрированных документов, поступивших муниципальному служащему Администрации, ответственному за рассмотрение вопроса о выдаче (продлении, закрытии) разрешения (ордера) на право производства земляных работ	Направление межведомственных запросов в: 1. Инспекцию Федеральной налоговой службы по г. Архангельску – свидетельство о постановке на учет в налоговой инспекции 2. Управление Росреестра по Архангельской области и Ненецкому автономному округу – сведения содержащиеся в Едином государственном реестре недвижимости об объекте недвижимости. 3.Департамент градостроительства Администрации – разрешение на строительство, разрешение на использование земель или земельных участков без предоставления земельных участков и установления сервитута. 4. Департамент транспорта, строительства и городской инфраструктуры Администрации – согласование производства земляных работ (в случае производства земляных работ в полосе отвода автомобильной дороги, находящейся в зоне ответственности департамента транспорта, строительства и городской инфраструктуры Администрации), либо отметку "Вне зоны ответственности департамента транспорта, строительства и городской инфраструктуры Администрации городского округа "Город Архангельск". 5. Администрации территориальных округов Администрации – согласование производства земляных работ, разрешение на свод зеленых насаждений	Два рабочих дня со дня регистрации заявления	Муниципальный служащий Администрации, ответственный за рассмотрение вопроса о выдаче (продлении, закрытии) разрешения (ордера) на право производства земляных работ	Департамент градостроительства/ Администрации / СИР/СМЭВ	Отсутствие документов, необходимых для предоставления муниципальной услуги, находящихся в распоряжении государственных органов (организаций)	Направление межведомственного запроса в органы (организации), предоставляющие документы (сведения), предусмотренные пунктом 16 административного регламента, в том числе с использованием СМЭВ
	Получение ответов на межведомственные запросы, формирование полного комплекта документов	Два рабочих дня со дня направления межведомственного запроса в орган или организацию, предоставляющие документ и информацию, если иные сроки не предусмотрены законодательством РФ и субъекта РФ				Получение документов (сведений), необходимых для предоставления муниципальной услуги
3. Рассмотрение документов и сведений						
Получение документов (сведений), необходимых для предоставления муниципальной услуги	Проверка соответствия документов и сведений требованиям нормативных правовых актов предоставления муниципальной услуги	Один рабочий день после получения сведений посредством СМЭВ	муниципальный служащий Администрации, ответственный за рассмотрение вопроса о выдаче (продлении, закрытии) разрешения (ордера) на право производства земляных работ	Департамент градостроительства Администрации /СИР/СМЭВ	Основания для отказа в предоставлении муниципальной услуги, предусмотренные пунктом 27 административного регламента	Проект результата предоставления муниципальной услуги
4. Принятие решения						
Проект результата предоставления муниципальной услуги	Принятие решения о предоставления муниципальной услуги и его формирование	Один рабочий день после рассмотрения документов и сведений	Муниципальный служащий Администрации, ответственный за рассмотрение вопроса о выдаче (продлении, закрытии) разрешения (ордера) на право производства земляных работ	Департамент градостроительства Администрации/ СИР/система электронного документооборота "Дело"	Основания для отказа в предоставлении муниципальной услуги, предусмотренные пунктом 27 административного регламента	Разрешение (ордер) на право производства земляных работ либо продление разрешения (ордера) на право производства земляных работ либо продление разрешения (ордера) на право производства земляных работ, либо закрытие разрешения (ордера) на право производства земляных работ, либо уведомление об отказе в выдаче(продлении, закрытии разрешения (ордера) на право производства земляных работ, подписанное начальником инженерно-технического управления департамента градостроительства Администрации
5. Выдача результата						
Формирование и регистрация результата предоставления муниципальной услуги	Регистрация результата предоставления муниципальной услуги	Один рабочий день после принятия решения	Муниципальный служащий Администрации, ответственный за рассмотрение вопроса о выдаче (продлении, закрытии) разрешения (ордера) на право производства земляных работ	Департамент градостроительства Администрации		Передача результата предоставления муниципальной услуги муниципальному служащему Администрации, ответственному за выдачу документов

Основание для начала административной процедуры	Содержание административных действий	Срок выполнения административных действий	Должностное лицо, ответственное за выполнение административного действия	Место выполнения административного действия/ используемая информационная система	Критерии принятия решения	Результат административного действия, способ фиксации
	Направление заявителю результата предоставления муниципальной услуги в личный кабинет на Едином портале государственных и муниципальных услуг (функций) или Архангельском региональном портале государственных и муниципальных услуг (функций)	В день регистрации результата предоставления муниципальной услуги	Муниципальный служащий Администрации, ответственный за рассмотрение вопроса о выдаче (продлении, закрытии) разрешения (ордера) на право производства земляных работ	СИР	Подача заявления на Едином портале государственных и муниципальных услуг (функций)	Направление результата муниципальной услуги заявителю в личный кабинет на Едином портале государственных и муниципальных услуг (функций)
	Направление результата предоставления муниципальной услуги в департамент протокола и общественных связей Администрации	В день регистрации результата предоставления муниципальной услуги	Муниципальный служащий Администрации, ответственный за рассмотрение вопроса о выдаче (продлении, закрытии) разрешения (ордера) на право производства земляных работ, муниципальный служащий Администрации, ответственный за выдачу документов	Департамент градостроительства Администрации, департамент протокола и общественных связей Администрации	Выбор заявителем способа выдачи результата предоставления муниципальной услуги. В случае если заявитель не указал способ получения результата предоставления муниципальной услуги, результат предоставления муниципальной услуги выдается заявителю лично	Выдача результата предоставления муниципальной услуги в Администрации".

АДМИНИСТРАЦИЯ ГОРОДСКОГО ОКРУГА «ГОРОД АРХАНГЕЛЬСК»
ПОСТАНОВЛЕНИЕ

от 7 мая 2025 г. № 773

Об осуществлении контроля, мониторинга и информационного освещения реализации национальных проектов на территории городского округа «Город Архангельск»

В целях организации работы по контролю, мониторингу и информационному освещению реализации национальных проектов на территории городского округа «Город Архангельск», направленных на достижение целей Указа Президента Российской Федерации от 7 мая 2024 года № 309 «О национальных целях развития Российской Федерации на период до 2030 года и на перспективу до 2036 года» Администрация городского округа «Город Архангельск» **постановляет**:

1. Утвердить прилагаемую форму отчета о ходе исполнения мероприятий, направленных на реализацию национального проекта (далее – форма отчета).
2. Руководителям отраслевых (функциональных) органов Администрации городского округа «Город Архангельск», ответственным за исполнение мероприятий, направленных на реализацию национальных проектов, ежемесячно не позднее 5-го числа месяца, следующего за отчетным, представлять информацию о ходе исполнения мероприятий, направленных на реализацию национальных проектов, согласно форме отчета в департамент экономического развития Администрации городского округа «Город Архангельск».
3. Ответственность за достоверность, полноту, актуальность и сроки предоставления информации о ходе исполнения мероприятий, направленных на реализацию национальных проектов, возлагается на руководителей отраслевых (функциональных) органов Администрации городского округа «Город Архангельск», ответственных за исполнение мероприятий, направленных на реализацию национальных проектов.
4. Руководителям отраслевых (функциональных) органов Администрации городского округа «Город Архангельск», ответственным за исполнение мероприятий, направленных на реализацию национальных проектов, обеспечить наполняемость информационных разделов о реализации национальных проектов, а также размещение актуальных новостей об исполнении мероприятий, реализуемых в рамках национальных проектов, на официальном информационном интернет-портале городского округа «Город Архангельск».
5. Ответственность за информационное сопровождение реализации национальных проектов возложить на начальника пресс-службы Администрации городского округа «Город Архангельск».
6. Опубликовать постановление в газете «Архангельск – Город воинской славы» и на официальном информационном интернет-портале городского округа «Город Архангельск».

Глава городского округа
«Город Архангельск» **Д. А. Морев**

УТВЕРЖДЕНА
постановлением Администрации
городского округа "Город Архангельск"
от 7 мая 2025 г. № 773

Форма

ОТЧЕТ
о ходе исполнения мероприятий, направленных на реализацию национального проекта
«_____»,
по состоянию на «___» _____ ____ года

Наименование мероприятия	Информация о реализации*
Наименование федерального проекта "_____"	
	Объект: Дата посещения: Состав участников: Муниципальный контракт от _____ № _____ заключен с _____. Цена контракта _____ руб. Дата окончания выполнения работ: _____ Ход выполнения работ на объекте: _____ Общее отставание от календарного графика _____ дней. Претензионная работа и иные принимаемые меры по работе с подрядчиком по вопросу отставания от графика: _____ Оценка комплекса мер по работе с подрядчиками (достаточность и полнота применяемых мер для завершения контракта в установленные сроки: достаточно/ недостаточно; применены все возможные меры: да/ нет): _____ Статус реализации:

наличие критических отклонений	наличие отклонений	отсутствие отклонений

Сводная бюджетная роспись на _____ год, тыс. руб.				Кассовый расход на _____, тыс. руб.			Процент исполнения (графа 5 / графа 1 х 100 %)
					в т. ч.		
Всего	ФБ	ОБ	ГБ	всего	внешнее софинан-сирование	за счет своих средств	
1	2	3	4	5	6	7	8

_____
* Отчет формируется нарастающим итогом.

В случае если мероприятие реализуется в рамках текущей деятельности отраслевого (функционального) органа Администрации городского округа «Город Архангельск» без заключения муниципального контракта, информация об исполнении мероприятия представляется в свободной форме, ориентируясь на установленную.

Общий статус реализации мероприятия характеризуется цветом – под подходящим статусом в таблице необходимо поставить символ (+).

Мероприятия, содержащиеся в отчете, должны сопровождаться медиа-файлами (фото промежуточного/ итогового исполнения мероприятия, в том числе подтверждение фото/ видеоконтроля на объекте строительства, схемы, дизайн-проект).

ГЛАВА ГОРОДСКОГО ОКРУГА «ГОРОД АРХАНГЕЛЬСК»
ПОСТАНОВЛЕНИЕ

от 7 мая 2025 г. № 774

Об утверждении проекта межевания территории жилой застройки городского округа «Город Архангельск» в отношении двух несмежных территорий, в границах которых предусматривается осуществление деятельности по комплексному развитию территории:
в границах части элемента планировочной структуры:
ул. Гагарина, просп. Советских космонавтов, ул. Самойло
площадью 1,1617 га (Территория 1 жилой застройки);
в границах части элемента планировочной структуры: проезда Сибиряковцев, просп. Обводный канал, ул. Теснанова площадью 0,1740 га (Территория 2 жилой застройки)

В соответствии с Градостроительным кодексом Российской Федерации, Федеральным законом от 6 октября 2003 года № 131-ФЗ «Об общих принципах организации местного самоуправления в Российской Федерации», Уставом городского округа «Город Архангельск», постановлением Главы городского округа «Город Архангельск» от 8 августа 2023 года № 1284 «О принятии решения о комплексном развитии территории жилой застройки городского округа «Город Архангельск» в отношении двух несмежных территорий, в границах которых предусматривается осуществление деятельности по комплексному развитию территории, с заключением одного договора о комплексном развитии таких территорий», договором о комплексном развитии территории жилой застройки городского округа «Город Архангельск» в отношении двух несмежных территорий от 27 декабря 2023 года № 16/6(о) **постановляю**:

1. Утвердить прилагаемый проект межевания территории жилой застройки городского округа «Город Архангельск» в отношении двух несмежных территорий, в границах которых предусматривается осуществление деятельности по комплексному развитию территории: в границах части элемента планировочной структуры: ул. Гагарина, просп. Советских космонавтов, ул. Самойло площадью 1,1617 га (Территория 1 жилой застройки); в границах части элемента планировочной структуры: проезда Сибиряковцев, просп. Обводный канал, ул. Теснанова площадью 0,1740 га (Территория 2 жилой застройки).
2. Опубликовать постановление в газете «Архангельск – Город воинской славы» и на официальном информационном интернет-портале городского округа «Город Архангельск».

Глава городского округа
«Город Архангельск» **Д. А. Морев**

УТВЕРЖДЕН
постановлением Главы
городского округа
"Город Архангельск"
от 7 мая 2025 г. № 774

ПРОЕКТ
межевания территории жилой застройки городского округа «Город Архангельск» в отношении двух несмежных территорий, в границах которых предусматривается осуществление деятельности по комплексному развитию территории: в границах части элемента планировочной структуры: ул. Гагарина, просп. Советских космонавтов, ул. Самойло площадью 1,1617 га (Территория 1 жилой застройки); в границах части элемента планировочной структуры: проезда Сибиряковцев, просп. Обводный канал, ул. Теснанова площадью 0,1740 га (Территория 2 жилой застройки)

I. Основная часть проекта межевания территории

1. Текстовая часть проекта межевания территории

1. Перечень и сведения о площади образуемых земельных участков, в том числе возможные способы их образования

Территория 1 жилой застройки

При анализе исходной документации выявлено, что проектируемые земельные участки, расположенные в границах части элемента планировочной структуры: ул. Гагарина, просп. Советских космонавтов, ул. Самойло будут сформированы в кадастровом квартале 29:22:040711 на территории жилой застройки городского округа «Город Архангельск».

В границах данной территории расположены земельные участки с кадастровыми номерами 29:22:040711:18, 29:22:040711:19, 29:22:040711:20, 29:22:040711:21, 29:22:040711:22, 29:22:040711:23, 29:22:040711:24.

Категория земель: земли населенных пунктов.

Площадь территории в границах проекта межевания составляет 1,1617 га.

Территория 2 жилой застройки

При анализе исходной документации выявлено, что проектируемые земельные участки, расположенные в границах части элемента планировочной структуры: проезд Сибиряковцев, просп. Обводный канал, ул. Теснанова будут сформированы в кадастровом квартале 29:22:040705 на территории жилой застройки городского округа «Город Архангельск».

В границах данной территории расположены земельные участки с кадастровыми номерами 29:22:040705:3, 29:22:040705:4.

Категория земель: земли населенных пунктов.

Площадь территории в границах проекта межевания составляет 0,1740 га.

Функциональные зоны согласно генеральному плану муниципального образования «Город Архангельск», утвержденному постановлением министерства строительства и архитектуры Архангельской области от 2 апреля 2020 года № 37-п (с изменениями), в границах которых разрабатывается проект межевания территории:

Территория 1 жилой застройки:

зона застройки многоэтажными жилыми домами (9 этажей и более);

зона транспортной инфраструктуры.

Территория 2 жилой застройки:

зона специализированной общественной застройки;

планируемая зона застройки многоэтажными жилыми домами (9 этажей и более).

Территориальная зона согласно правилам землепользования и застройки городского округа «Город Архангельск», утвержденным постановлением министерства строительства и архитектуры Архангельской области от 29 сентября 2020 года № 68-п (с изменениями), в границах которой разрабатывается проект межевания территории: зона застройки многоэтажными жилыми домами территорий, в границах которых предусматривается осуществление комплексного развития территории (КРТ-2).

Формирование проектных границ земельных участков выполнено в пределах красных линий с учетом существующей градостроительной ситуации и фактического использования территории, положения границ сформированных земельных участков, зарегистрированных в Едином государственном реестре недвижимости.

Перечень и сведения о площади образуемых земельных участков, в том числе возможные способы их образования, представлены в таблицах № 1-2.

Перечень и сведения о площадях образуемых земельных участков в первом этапе представлены в таблице № 1, во втором этапе – в таблице № 2.

Каталог координат образуемых земельных участков в 1 этапе представлен в таблице № 3, во втором этапе – в таблице № 4.

Таблица № 1

Проектируемый земельный участок, обозначение	Площадь образуемого земельного участка, кв. м	Адрес земельного участка	Способ образования земельного участка
Территория 1 жилой застройки			
:ЗУ1.1	4 237	обл. Архангельская, г. Архангельск, ул. Гагарина	Образование земельного участка из земель, находящихся в государственной или муниципальной собственности
Территория 2 жилой застройки			
:ЗУ2.1	317	обл. Архангельская, г. Архангельск, ул. Тыко Вылки	Образование земельного участка из земель, находящихся в государственной или муниципальной собственности

Таблица № 2

Проектируемый земельный участок, обозначение	Площадь образуемого земельного участка, кв. м	Адрес земельного участка	Способ образования земельного участка
Территория 1 жилой застройки			
:ЗУ1	10 713	обл. Архангельская, г. Архангельск, ул. Гагарина	Образование путем перераспределения земельных участков с кадастровыми номерами 29:22:040711:18, 29:22:040711:19, 29:22:040711:20, 29:22:040711:21, 29:22:040711:22, 29:22:040711:23, 29:22:040711:24, 29:22:040711:ЗУ1.1 и земель, находящихся в государственной или муниципальной собственности
Территория 2 жилой застройки			
:ЗУ2	1 740	обл. Архангельская, г. Архангельск, ул. Тыко Вылки	Образование путем перераспределения земельных участков с кадастровыми номерами 29:22:040705:3, 29:22:040705:4, 29:22:040705:ЗУ2.1 и земель, находящихся в государственной или муниципальной собственности

Таблица № 3

Проектируемый земельный участок, обозначение	Система координат МСК-29, зона 2	
	Координаты	
	X	Y
:ЗУ1.1	653663.81	2520622.37
	653672.37	2520614.49
	653667.31	2520609.19
	653682.82	2520594.82
	653680.86	2520592.36
	653685.48	2520588.02
	653687.87	2520590.29
	653690.28	2520588.00
	653695.33	2520593.36
	653712.07	2520577.95
	653707.27	2520572.56
	653728.09	2520553.86
	653732.60	2520559.05
	653743.31	2520549.20
	653738.24	2520543.77
	653754.38	2520528.69
	653752.35	2520526.57
	653757.20	2520521.97
	653759.33	2520524.33
	653761.66	2520522.36
	653748.12	2520509.17
	653735.87	2520522.10
	653728.54	2520515.32
	653692.25	2520548.78
	653701.75	2520558.59
	653677.57	2520581.00
	653668.04	2520571.10
	653624.13	2520611.58
	653631.07	2520618.39
	653624.28	2520625.31
	653636.63	2520636.97
	653637.93	2520635.83
	653634.85	2520632.46
	653640.12	2520628.34
	653642.77	2520631.20
	653658.45	2520616.66
	653663.81	2520622.37
:ЗУ2.1	653871.35	2521042.29
	653884.77	2521041.37
	653884.16	2521022.74
	653859.90	2521029.85
	653871.35	2521042.29

Таблица № 4

Проектируемый земельный участок, обозначение	Система координат МСК-29, зона 2	
	Координаты	
	X	Y
:ЗУ1	653603.33	2520605.51
	653603.53	2520605.30
	653593.16	2520595.49
	653636.38	2520554.08
	653666.20	2520540.73
	653723.42	2520486.14
	653733.53	2520495.95
	653748.12	2520509.17
	653766.92	2520527.47
	653642.21	2520642.25
	653603.33	2520605.51
:ЗУ2	653832.49	2521055.70
	653859.90	2521029.85
	653884.16	2521022.74
	653921.51	2521021.86
	653926.73	2521021.55
	653927.07	2521039.71
	653921.95	2521040.10
	653884.77	2521041.37
	653871.35	2521042.29
	653844.40	2521068.27
	653832.49	2521055.70

2. Перечень и сведения о площади образуемых земельных участков, которые будут отнесены к территориям общего пользования или имуществу общего пользования, в том числе в отношении которых предполагаются резервирование и (или) изъятие для государственных или муниципальных нужд

Земельные участки, которые будут отнесены к территориям общего пользования или имуществу общего пользования, в том числе в отношении которых предполагаются резервирование и (или) изъятие для государственных или муниципальных нужд в границах проектирования, отсутствуют.

3. Вид разрешенного использования образуемых земельных участков в соответствии с проектом планировки территории

Виды разрешенного использования образуемых земельных участков в первом этапе в соответствии с проектом планировки территории представлены в таблице № 5, во втором этапе – в таблице № 6

Таблица № 5

Проектируемый земельный участок, обозначение	Вид разрешенного использования образуемых земельных участков
:ЗУ1.1	Многоэтажная жилая застройка (высотная застройка) (2.6)
:ЗУ2.1	Образование и просвещение (3.5)

Таблица № 6

Проектируемый земельный участок, обозначение	Вид разрешенного использования образуемых земельных участков
:ЗУ1	Многоэтажная жилая застройка (высотная застройка) (2.6)
:ЗУ2	Образование и просвещение (3.5)

4. Целевое назначение лесов, вид (виды) разрешенного использования лесного участка, количественные и качественные характеристики лесного участка, сведения о нахождении лесного участка в границах особо защитных участков лесов

Информация о целевом назначении лесов, виде разрешенного использования лесного участка, количественные и качественные характеристики лесного участка, сведения о нахождении лесного участка в границах особо защитных участков лесов в данном проекте не отображается в связи с отсутствием в границах проектирования лесных участков.

5. Сведения о границах территории, в отношении которой утвержден проект межевания, содержащие перечень координат характерных точек этих границ в системе координат, используемой для ведения Единого государственного реестра недвижимости

Сведения о границах территорий, в отношении которой утвержден проект межевания, содержащие перечень координат характерных точек этих границ в системе координат, используемой для ведения Единого государственного реестра недвижимости, приведены в таблице № 7. Координаты характерных точек границ территории, в отношении которой утвержден проект межевания, определяются в соответствии с требованиями к точности определения координат характерных точек границ, установленных в соответствии с Градостроительным кодексом Российской Федерации для территориальных зон.

Таблица № 7

Номер точки	Система координат МСК-29, зона 2	
	Координаты	
	X	Y
Территория 1 жилой застройки		
1	653723.42	2520486.14
2	653733.53	2520495.95
3	653748.12	2520509.17
4	653771.87	2520532.30
5	653747.69	2520553.99
6	653743.31	2520549.20
7	653733.19	2520558.43
8	653738.39	2520564.07
9	653716.86	2520583.58
10	653712.03	2520577.91
11	653695.30	2520593.31
12	653700.06	2520598.21
13	653677.20	2520619.58
14	653672.37	2520614.49
15	653663.82	2520622.28
16	653668.57	2520627.44
17	653645.96	2520646.82
18	653602.15	2520606.75
19	653603.53	2520605.30
20	653593.16	2520595.49
21	653636.38	2520554.08
22	653666.20	2520540.73
1	653723.42	2520486.14
Территория 2 жилой застройки		
1	653832.49	2521055.70
2	653859.90	2521029.85
3	653884.16	2521022.74
4	653921.51	2521021.86
5	653926.73	2521021.55
6	653927.07	2521039.71
7	653921.95	2521040.10
8	653884.77	2521041.37
9	653871.35	2521042.29
10	653844.40	2521068.27
1	653832.49	2521055.70

2. Чертежи межевания территории

Графическая часть основной части проекта межевания территории выполнена в составе следующих чертежей:

чертеж межевания территории (1 этап) в масштабе 1:1000 представлен приложении № 1 к настоящему проекту межевания;

чертеж межевания территории (2 этап) в масштабе 1:1000 представлен в приложении № 2 к настоящему проекту межевания.

На чертеже межевания отображены:

1) границы существующих элементов планировочной структуры;

2) красные линии;

3) линии отступа от красных линий в целях определения мест допустимого размещения зданий, строений, сооружений (в соответствии с правилами землепользования и застройки городского округа «Город Архангельск», утвержденными постановлением министерства строительства и архитектуры Архангельской области от 29 сентября 2020 года № 68-п (с изменениями), минимальный отступ зданий, строений, сооружений от красных линий вновь строящихся или реконструируемых зданий, строений, сооружений должен быть на расстоянии не менее пяти метров);

4) границы образуемых, условные номера образуемых земельных участков.

Границы публичных сервитутов:

в границах территории 1 жилой застройки: публичный сервитут в целях размещения объекта электросетевого хозяйства («ВЛ-0,4КВ от ТП405 по ул. Самойло») (реестровый номер 29:22-6.767).

в границах территории 2 жилой застройки: публичный сервитут в целях размещения объекта электросетевого хозяйства («ВЛ-04 КВ 206А») (реестровый номер 29:22-6.771).

ПРИЛОЖЕНИЕ № 1
к проекту межевания территории жилой застройки
городского округа "Город Архангельск" в отношении
двух несмежных территорий, в границах которых
предусматривается осуществление деятельности
по комплексному развитию территории: в границах части
элемента планировочной структуры: ул. Гагарина,
просп. Советских космонавтов, ул. Самойло площадью
1,1617 га (Территория 1 жилой застройки);
в границах части элемента планировочной структуры:
проезда Сибиряковцев, просп. Обводный канал,
ул. Теснанова площадью 0,1740 га
(Территория 2 жилой застройки)



ПРИЛОЖЕНИЕ № 2
к проекту межевания территории жилой застройки
городского округа "Город Архангельск" в отношении
двух несмежных территорий, в границах которых
предусматривается осуществление деятельности
по комплексному развитию территории: в границах части
элемента планировочной структуры: ул. Гагарина,
просп. Советских космонавтов, ул. Самойло
площадью 1,1617 га (Территория 1 жилой застройки);
в границах части элемента планировочной структуры:
проезда Сибиряковцев, просп. Обводный канал,
ул. Теснанова площадью 0,1740 га
(Территория 2 жилой застройки)



АДМИНИСТРАЦИЯ ГОРОДСКОГО ОКРУГА «ГОРОД АРХАНГЕЛЬСК»
ПОСТАНОВЛЕНИЕ

от 12 мая 2025 г. № 776

О внесении изменения в состав штаба народных дружин городского округа «Город Архангельск»

1. Внести в состав штаба народных дружин городского округа «Город Архангельск», утвержденный постановлением Администрации городского округа «Город Архангельск» от 9 декабря 2021 года № 2504 (с изменениями), изменение, изложив его в новой прилагаемой редакции.
2. Опубликовать постановление в газете «Архангельск – Город воинской славы» и на официальном информационном интернет-портале городского округа «Город Архангельск».

Глава городского округа
«Город Архангельск» **Д. А. Морев**

УТВЕРЖДЕН
постановлением Администрации
городского округа «Город Архангельск»
от 12 мая 2025 г. № 776

СОСТАВ
штаба народных дружин городского округа «Город Архангельск»

Мащалгин Александр Павлович	–	заместитель руководителя аппарата Администрации городского округа "Город Архангельск" (руководитель штаба)
Трубкин Егор Геннадьевич	–	главный специалист отдела административных органов управления военно–мобилизационной работы, гражданской обороны и административных органов Администрации городского округа "Город Архангельск" (ответственный секретарь штаба)
Асеев Александр Дмитриевич	–	командир народной дружины Архангельского городского казачьего общества (по согласованию)
Бобрецов Алексей Валерьевич	–	начальник отдела охраны общественного порядка УМВД России по городу Архангельску, заместитель руководителя штаба (по согласованию)
Бочаров Андрей Алексеевич	–	командир народной дружины "Стражи севера" (по согласованию)
Букин Владимир Павлович	–	начальник штаба Северного окружного казачьего общества, заместитель руководителя штаба (по согласованию)
Гусева Роза Николаевна	–	командир народной дружины "Стражи порядка" (по согласованию)
Куницын Алексей Дмитриевич	–	командир народной дружины "Русская дружина" (по согласованию)

ГЛАВА ГОРОДСКОГО ОКРУГА «ГОРОД АРХАНГЕЛЬСК»
ПОСТАНОВЛЕНИЕ

от 12 мая 2025 г. № 780

Об утверждении проекта межевания территорий жилой застройки городского округа «Город Архангельск» в отношении двух несмежных территорий, в границах которых предусматривается осуществление деятельности по комплексному развитию территории, в границах части элемента планировочной структуры: ул. Попова, просп. Обводный канал, ул. Воскресенская, просп. Советских космонавтов площадью 0,3701 га (Территория 1), в границах части элемента планировочной структуры: ул. Теснанова, проезда Сибиряковцев, просп. Обводный канал, площадью 0,4439 га (Территория 2)

В соответствии с Градостроительным кодексом Российской Федерации, Федеральным законом от 6 октября 2003 года № 131-ФЗ «Об общих принципах организации местного самоуправления в Российской Федерации», Уставом городского округа «Город Архангельск», постановлением Главы городского округа «Город Архангельск» от 24 марта 2023 года № 482 «О принятии решения о комплексном развитии территории жилой застройки городского округа «Город Архангельск» в отношении двух несмежных территорий, в границах которых предусматривается осуществление деятельности по комплексному развитию территории, с заключением одного договора о комплексном развитии таких территорий», постановлением Главы городского округа «Город Архангельск» от 21 апреля 2023 года № 653 «О внесении изменения в приложение № 4 к постановлению Главы городского округа «Город Архангельск» от 24 марта 2023 года № 482», договором о комплексном развитии территории жилой застройки городского округа «Город Архангельск'' в отношении двух несмежных территорий от 17 октября 2023 года № 16/2(о), **постановляю**:

1. Утвердить прилагаемый проект межевания территорий жилой застройки городского округа «Город Архангельск» в отношении двух несмежных территорий, в границах которых предусматривается осуществление деятельности по комплексному развитию территории, в границах части элемента планировочной структуры: ул. Попова, просп. Обводный канал, ул. Воскресенская, просп. Советских космонавтов площадью 0,3701 га (Территория 1), в границах части элемента планировочной структуры: ул. Теснанова, проезда Сибиряковцев, просп. Обводный канал, площадью 0,4439 га (Территория 2).
2. Опубликовать постановление в газете «Архангельск – Город воинской славы» и на официальном информационном интернет-портале городского округа «Город Архангельск».

Глава городского округа
«Город Архангельск» **Д. А. Морев**

УТВЕРЖДЕН
постановлением Главы
городского округа
"Город Архангельск"
от 12 мая 2025 г. № 780

ПРОЕКТ
межевания территорий жилой застройки городского округа «Город Архангельск» в отношении двух несмежных территорий, в границах которых предусматривается осуществление деятельности по комплексному развитию территории, в границах части элемента планировочной структуры: ул. Попова, просп. Обводный канал, ул. Воскресенская, просп. Советских космонавтов площадью 0,3701 га (Территория 1), в границах части элемента планировочной структуры: ул. Теснанова, проезда Сибиряковцев, просп. Обводный канал, площадью 0,4439 га (Территория 2)

I.Основная часть проекта межевания территории

1. Исходные данные

Проект межевания территории подготовлен на основании:
постановления Главы городского округа «Город Архангельск» от 24 марта 2023 года № 482 «О принятии решения о комплексном развитии территории жилой застройки городского округа «Город Архангельск» в отношении двух несмежных территорий, в границах которых предусматривается осуществление деятельности по комплексному развитию территории, с заключением одного договора о комплексном развитии таких территорий»;
постановления Главы городского округа «Город Архангельск» от 21 апреля 2023 года № 653 «О внесении изменения в приложение № 4 к постановлению Главы городского округа «Город Архангельск» от 24 марта 2023 года № 482»;
договора о комплексном развитии территории жилой застройки городского округа «Город Архангельск'' в отношении двух несмежных территорий от 17 октября 2023 года № 16/2(о);
технического задания на разработку документации по планировке территории в отношении двух несмежных территорий, в границах которых предусматривается осуществление деятельности по комплексному развитию территории, в границах части элемента планировочной структуры: ул. Попова, просп. Обводный канал, ул. Воскресенская, просп. Советских космонавтов, площадью 0,3701 га (Территория 1), в границах части элемента планировочной структуры: ул. Теснанова, проезда Сибиряковцев, просп. Обводный канал, площадью 0,4439 га (Территория 2)
Проект межевания территории разработан с учетом требований:
Градостроительного кодекса Российской Федерации;
Земельного кодекса Российской Федерации;
Свода правил СП 42.13330.2016 «Градостроительство. Планировка и застройка городских и сельских поселений» Актуализированная редакция СНиП 2.07.01-89* (утв. приказом Министерства строительства и жилищно-коммунального хозяйства Российской Федерации от 30 декабря 2016 года № 1034/пр);
приказа Федеральной службы государственной регистрации, кадастра и картографии от 10 ноября 2020 года № П/0412 «Об утверждении классификатора видов разрешенного использования земельных участков»;
Генерального плана муниципального образования «Город Архангельск», утвержденный Постановлением Министерства строительства и архитектуры Архангельской области от 2 апреля 2020 года № 37-п (с изменениями);
Правил землепользования и застройки городского округа «Город Архангельск», утвержденные Постановлением Министерством строительства и архитектуры Архангельской области от 29 сентября 2020 года № 68-п (с изменениями),
проекта планировки центральной части муниципального образования «Город Архангельск», утвержденного распоряжением мэра города Архангельска от 20 декабря.2013 года № 4193р (с изменениями);
проекта планировки территории жилой застройки городского округа «Город Архангельск» в отношении двух несмежных территорий, в границах которых предусматривается осуществление деятельности по комплексному развитию территории, в границах части элемента планировочной структуры: ул. Попова, просп. Обводный канал, ул. Воскресенская, просп. Советских космонавтов, площадью 0,3701 га (Территория 1), в границах части элемента планировочной структуры: ул. Теснанова, проезда Сибиряковцев, просп. Обводный канал, площадью 0,4439 га (Территория 2), в границах которой предусматривается осуществление деятельности по комплексному развитию территории, утвержденного постановлением Главы городского округа «Город Архангельск» от 13 августа 2024 года № 1348.
В качестве исходной документации при выполнении работ по подготовке проекта межевания использовались:
топографический план М 1:500, предоставленный департаментом градостроительства городского округа «Город Архангельск»;
сведения Единого государственного реестра недвижимости в виде кадастрового плана территории 29:22:040746 № КУВИ-001/2024-283936268 от 21 ноября 2024 года, выданного Подведомственными организациями Федеральной службы государственной регистрации, кадастра и картографии;
сведения Единого государственного реестра недвижимости в виде кадастрового плана территории 29:22:040705 № КУВИ-001/2024-83840199 от 25 марта 2024 года, выданного Подведомственными организациями Федеральной службы государственной регистрации, кадастра и картографии.

2. Текстовая часть проекта межевания территории

1. Перечень и сведения о площади образуемых земельных участков, в том числе возможные способы их образования и вид разрешенного использования образуемых земельных участков в соответствии с проектом планировки территории
При анализе исходной документации выявлено, что образуемые земельные участки будут сформированы в пределах кадастровых кварталов 29:22:040746 и 29:22:040705, на территории жилой застройки городского округа «Город Архангельск».
Категория земель: земли населенных пунктов.
Площади территорий в границах проекта межевания составляют 0,3701 га (Территория 1), 0,4439 га (Территория 2).
Функциональные зоны согласно генеральному плану муниципального образования «Город Архангельск», утвержденному постановлением министерства строительства и архитектуры Архангельской области от 2 апреля 2020 года № 37-п (с изменениями), в границах которых разрабатывается проект межевания территории.
территория площадью 0,3701 га (Территория 1):
зона смешанной и общественно-деловой застройки;
территория площадью 0,4439 га (Территория 2):
зона застройки многоэтажными жилыми домами (планируемая);
зона транспортной инфраструктуры.
Территориальные зоны согласно правилам землепользования и застройки городского округа «Город Архангельск», утвержденным постановлением министерства строительства и архитектуры Архангельской области от 29 сентября 2020 года № 68-п (с изменениями), в границах которых разрабатывается проект межевания территории.
территория площадью 0,3701 га (Территория 1):
зона смешанной и общественно-деловой застройки территорий, в границах которых предусматривается осуществление комплексного развития территории (КРТ-3);
территория площадью 0,4439 га (Территория 2):
зона смешанной и общественно-деловой застройки территорий, в границах которых предусматривается осуществление комплексного развития территории (КРТ-4).
Формирование проектных границ земельных участков выполнено в пределах красных линий с учетом существующей градостроительной ситуации и фактического использования территории, положения границ сформированных земельных участков, зарегистрированных в Едином государственном реестре недвижимости.
Перечень и сведения о площади образуемых земельных участков, в том числе возможные способы их образования и вид разрешенного использования образуемых земельных участков в соответствии с проектом планировки территории, представлены в таблице № 1, каталог координат – в таблице № 2.

Таблица № 1

Проектируемый земельный участок	Кадастровые номера земельных участков, из которых образуются земельные участки	Площадь образуемого земельного участка, кв. м	Способ образования земельного участка
1 этап			
29:22:040746:ЗУ1	29:22:040746:18	1005 кв. м.	Раздел земельного участка с сохранением в измененных границ
29:22:040746:ЗУ1		1115 кв. м.	
29:22:040746:ЗУ1		1575 кв. м.	
2 этап			
29:22:040746:ЗУ4	29:22:040746:ЗУ1 29:22:040746:ЗУ2 29:22:040746:ЗУ3	3701 кв. м.	Перераспределение земельных участков и земель, находящихся в государственной или муниципальной собственности
29:22:040705:ЗУ5	29:22:040705:11	1395 кв. м.	Перераспределение земельных участков и земель, находящихся в государственной или муниципальной собственности

Таблица № 2

Обозначение характерных точек границ	Координаты представлены в системе координат МСК 29	
	X	Y
1 этап		
Условный номер земельного участка 29:22:040746:ЗУ1		
1	651961,46	2520114,18
2	651958,77	2520128,59
3	651957,12	2520137,68
4	651916,93	2520135,12
5	651919,69	2520110,12
1	651961,46	2520114,18
Условный номер земельного участка 29:22:040746:ЗУ2		
1	651919,69	2520110,12
2	651916,93	2520135,12
3	651875,18	2520132,47
4	651874,07	2520132,39
5	651876,63	2520105,93
1	651919,69	2520110,12
Условный номер земельного участка 29:22:040746:ЗУ3		
1	651876,63	2520105,93
2	651874,07	2520132,39
3	651822,03	2520128,93
4	651820,01	2520110,33
5	651815,17	2520100,82
6	651826,54	2520094,67
7	651828,48	2520094,60
8	651828,74	2520101,27
9	651867,00	2520104,99
1	651876,63	2520105,93

Обозначение характерных точек границ	Координаты представлены в системе координат МСК 29	
	X	Y
2 этап		
Условный номер земельного участка 29:22:040746:ЗУ4		
1	651961,87	2520114,23
2	651957,12	2520137,68
3	651875,18	2520132,47
4	651822,03	2520128,93
5	651820,01	2520110,33
6	651815,17	2520100,82
7	651826,54	2520094,67
8	651828,48	2520094,60
9	651828,74	2520101,27
10	651867,00	2520104,99
11	651961,46	2520114,18
1	651961,87	2520114,23
Условный номер земельного участка 29:22:040705:ЗУ5		
1	653906,65	2521090,50
2	653883,26	2521113,19
3	653882,41	2521113,89
4	653853,73	2521084,53
5	653854,40	2521083,85
6	653878,09	2521060,76
1	653906,65	2521090,50

2. Перечень и площади образуемых земельных участков, которые будут отнесены к территориям общего пользования или имуществу общего пользования, в том числе в отношении которых предполагается резервирование и (или) изъятие для государственных или муниципальных нужд
Земельные участки, которые будут отнесены к территориям общего пользования или имуществу общего пользования, в том числе в отношении которых предполагается резервирование и (или) изъятие для государственных или муниципальных нужд в границах проектирования отсутствуют.
3. Вид разрешенного использования образуемых земельных участков в соответствии с проектом планировки территории
Виды разрешенного использования образуемых земельных участков в соответствии с проектом планировки территории представлены в таблице № 4.

Таблица № 4

Проектируемый земельный участок, обозначение	Проектный вид разрешенного использования
29:22:040746:ЗУ1	Малоэтажная многоквартирная жилая застройка (2.1.1) (основной вид разрешенного использования)
29:22:040746:ЗУ2	Малоэтажная многоквартирная жилая застройка (2.1.1) (основной вид разрешенного использования)
29:22:040746:ЗУ3	Малоэтажная многоквартирная жилая застройка (2.1.1) (основной вид разрешенного использования)
29:22:040746:ЗУ4	Многоэтажная жилая застройка (высотная застройка) (2.6) (основной вид разрешенного использования)
29:22:040705:ЗУ5	Образование и просвещение (3.5) (основной вид разрешенного использования)

4. Целевое назначение лесов, вид (виды) разрешенного использования лесного участка, количественные и качественные характеристики лесного участка, сведения о нахождении лесного участка в границах особо защитных участков лесов
Информация о целевом назначении лесов, виде разрешенного использования лесного участка, количественные и качественные характеристики лесного участка, сведения о нахождении лесного участка в границах особо защитных участков лесов в данном проекте не отображается в связи с отсутствием в границах проектирования лесных участков.

5. Сведения о границах территории, в отношении которой утвержден проект межевания, содержащие перечень координат характерных точек этих границ в системе координат, используемой для ведения Единого государственного реестра недвижимости

Сведения о границах территории, в отношении которой утвержден проект межевания, содержащие перечень координат характерных точек этих границ в системе координат, используемой для ведения Единого государственного реестра недвижимости, приведены в таблице № 5. Координаты характерных точек границ территории, в отношении которой утвержден проект межевания, определяются в соответствии с требованиями к точности определения координат характерных точек границ, установленных в соответствии с Градостроительным кодексом Российской Федерации для территориальных зон.

Таблица № 5

Номер точки	Система координат МСК-29, зона 2	
	Координаты	
	X	Y
Территория 1		
1	651961,87	2520114,23
2	651957,12	2520137,68
3	651916,93	2520135,12
4	651874,07	2520132,40
5	651822,03	2520128,93
6	651820,01	2520110,33
7	651815,17	2520100,82
8	651826,51	2520094,47
9	651828,48	2520094,40
10	651828,74	2520101,27
11	651876,63	2520105,93
1	651961,87	2520114,23
Территория 2		
1	653809,25	2521076,72
2	653828,78	2521059,16
3	653853,56	2521084,66
4	653878,09	2521060,76
5	653906,65	2521090,50
6	653882,24	2521114,16
7	653908,59	2521141,26
8	653889,24	2521159,57
1	653809,25	2521076,72

В границах территории, в отношении которой подготовлен проект межевания территории, расположены следующие публичные сервитуты:

29:22-6.768, наименование: Публичный сервитут «ВЛ-0,4кВ ул.Энгельса от ТП144,151,158», ограничение: Публичный сервитут: размещение объекта электросетевого хозяйства («ВЛ-0,4кВ ул.Энгельса от ТП144,151,158» инв. № 12.1.1.00006208). Срок публичного сервитута – 49 лет. ПАО «МРСК Северо-Запада», ИНН 7802312751, ОГРН 1047855175785, адрес: 163045, г. Архангельск, Кузнечихинский промузел, 4 проезд, строение 5, эл. почта: aesinfo@arhen.ru;

29:22-6.771, наименование: Публичный сервитут «ВЛ-04 КВ 206А», ограничение: Публичный сервитут: размещение объекта электросетевого хозяйства («ВЛ-04 КВ 206А» инв. № 12.1.1.00006290). Срок публичного сервитута – 49 лет. ПАО «МРСК Северо-Запада», ИНН 7802312751, ОГРН 1047855175785, адрес: 163045, г. Архангельск, Кузнечихинский промузел, 4 проезд, строение 5, эл. почта: aesinfo@arhen.ru.

3. Чертежи межевания территории

Графическая часть проекта межевания территории выполнена на чертеже в масштабе 1:1000 представлена в приложении к настоящему проекту межевания;

На чертеже межевания отображены:

1) границы существующих элементов планировочной структуры;

2) красные линии, утвержденные в составе проекта планировки;

3) линии отступа от красных линий в целях определения мест допустимого размещения зданий, строений, сооружений;

4) границы образуемых и изменяемых земельных участков, условные номера образуемых земельных участков;

5) границы публичных сервитутов.

ПРИЛОЖЕНИЕ
к проекту межевания территорий жилой застройки
городского округа "Город Архангельск" в отношении
двух несмежных территорий, в границах которых
предусматривается осуществление деятельности
по комплексному развитию территории, в границах части
элемента планировочной структуры: ул. Попова,
просп. Обводный канал, ул. Воскресенская,
просп. Советских космонавтов площадью 0,3701 га
(Территория 1),
в границах части элемента планировочной структуры: ул.
Теснанова, проезда Сибиряковцев,
просп. Обводный канал, площадью 0,4439 га (Территория 2)

АДМИНИСТРАЦИЯ ГОРОДСКОГО ОКРУГА «ГОРОД АРХАНГЕЛЬСК»
ПОСТАНОВЛЕНИЕ

от 12 мая 2025 г. № 781

О внесении изменений в постановление Администрации городского округа «Город Архангельск» от 12 июля 2023 года № 1133 и состав постоянно действующей рабочей группы для координации деятельности органов государственной власти, органов местного самоуправления, судебных органов и организаций по регистрации (учету) избирателей, участников референдума, проживающих на территории городского округа «Город Архангельск»

1. Внести в постановление Администрации городского округа «Город Архангельск» от 12 июля 2023 года № 1133 «Об организации работы по регистрации (учету) избирателей, участников референдума на территории городского округа «Город Архангельск» следующие изменения:

а) в пункте 3 слово «Управлению» заменить словом «Департаменту»;

б) в пункте 7 слова «военному комиссариату города Архангельск Архангельской области» заменить словами «военному комиссариату городов Архангельск и Новодвинск, Приморского и Соловецкого районов Архангельской области».

2. Внести в состав постоянно действующей рабочей группы для координации деятельности органов государственной власти, органов местного самоуправления, судебных органов и организаций по регистрации (учету) избирателей, участников референдума, проживающих на территории городского округа «Город Архангельск», утвержденный постановлением Администрации городского округа «Город Архангельск» от 12 июля 2023 года № 1133 изменение, изложив его в новой прилагаемой редакции.

3. Опубликовать постановление в газете «Архангельск – Город воинской славы» и на официальном информационном интернет-портале городского округа «Город Архангельск».

Глава городского округа «Город Архангельск» **Д. А. Морев**

ПРИЛОЖЕНИЕ
к постановлению Администрации
городского округа
«Город Архангельск»
от 12 мая 2025 г. № 781

«СОСТАВ
постоянно действующей рабочей группы для координации деятельности органов государственной власти, органов местного самоуправления, судебных органов и организаций по регистрации (учету) избирателей, участников референдума, проживающих на территории городского округа «Город Архангельск»

Мащалгин Александр Павлович	-	исполняющий обязанности заместителя Главы городского округа "Город Архангельск" – руководителя аппарата (руководитель рабочей группы)
Филимонова Нина Сергеевна	-	директор департамента протокола и общественных связей Администрации городского округа "Город Архангельск" (заместитель руководителя рабочей группы)
Екимов Константин Сергеевич	-	начальник управления информационных ресурсов и систем Администрации городского округа "Город Архангельск" (заместитель руководителя рабочей группы)
Глебов Сергей Александрович	-	начальник отдела информационных технологий управления информационных ресурсов и систем Администрации городского округа "Город Архангельск" (секретарь рабочей группы)
Анисимов Михаил Олегович	-	начальник отдела по вопросам миграции УМВД России по городу Архангельску подполковник полиции (по согласованию)
Боровиков Николай Валериевич	-	глава администрации Исакогорского и Цигломенского территориальных округов Администрации городского округа "Город Архангельск"
Вашуткин Глеб Александрович	-	глава администрации территориального округа Варавино-Фактория Администрации городского округа "Город Архангельск"
Вепрёв Михаил Витальевич		начальник отделения (подготовки и призыва граждан на военную службу) военного комиссариата городов Архангельск и Новодвинск, Приморского и Соловецкого районов Архангельской области (по согласованию)
Выручаева Наталья Ивановна		начальника отдела организации исполнения наказаний не связанных с изоляцией осужденных от общества УФСИН России по Архангельской области подполковника внутренней службы (по согласованию)
Ганущенко Алексей Викторович	-	глава администрации Ломоносовского территориального округа Администрации городского округа "Город Архангельск"
Дулепова Ольга Валерьевна	-	начальник департамента по вопросам семьи, опеки и попечительства Администрации городского округа "Город Архангельск"
Измикова Татьяна Валентиновна	-	председатель Октябрьской ТИК, г. Архангельск (по согласованию)
Калинин Алексей Александрович	-	глава администрации Октябрьского территориального округа Администрации городского округа "Город Архангельск"
Лихванчук Сергей Станиславович		капитан-лейтенант, временно исполняющий обязанности военного комиссара городов Архангельск и Новодвинск, Приморского и Соловецкого районов Архангельской области (по согласованию)
Лочехина Александра Александровна	-	руководитель территориального отдела по г. Архангельску агентства записи актов гражданского состояния Архангельской области (по согласованию)
Меньшина Сергея Юрьевича	-	начальника отдела воспитательной и социальной работы с осужденными УФСИН России по Архангельской области подполковника внутренней службы (по согласованию)
Некрытова Елена Сергеевна	-	ведущий консультант информационного центра избирательной комиссии Архангельской области (по согласованию)
Никонорова Наталья Сергеевна	-	начальник отдела по юридическим вопросам и противодействию коррупции Управления Судебного департамента в Архангельской области и Ненецком автономном округе (по согласованию)
Попов Дмитрий Викторович	-	глава администрации Соломбальского территориального округа Администрации городского округа "Город Архангельск"
Попов Андрей Анатольевич	-	глава администрации территориального округа Майская горка Администрации городского округа "Город Архангельск"
Сенина Юлия Леонидовна	-	исполняющий обязанности директора департамента градостроительства Администрации городского округа "Город Архангельск"
Сумкина Анастасия Алексеевна	-	начальник муниципального учреждения городского округа "Город Архангельск" "Информационно-расчетный центр" (по согласованию)
Хиле Андрей Иванович	-	глава администрации Маймаксанского территориального округа Администрации городского округа "Город Архангельск"
Шукюров Гидаят Гусейнович	-	глава администрации Северного территориального округа Администрации городского округа "Город Архангельск".

АДМИНИСТРАЦИЯ ГОРОДСКОГО ОКРУГА «ГОРОД АРХАНГЕЛЬСК»

ПОСТАНОВЛЕНИЕ

от 12 мая 2025 г. № 782

О внесении изменений в Порядок уплаты дополнительных взносов на капитальный ремонт общего имущества в многоквартирных домах, расположенных на территории городского округа «Город Архангельск» и включенных в региональную программу капитального ремонта общего имущества в многоквартирных домах, в части помещений, находящихся в муниципальной собственности городского округа «Город Архангельск», утвержденный постановлением мэрии города Архангельска от 4 июня 2015 года № 496

1. Внести в Порядок уплаты дополнительных взносов на капитальный ремонт общего имущества в многоквартирных домах, расположенных на территории городского округа «Город Архангельск» и включенных в региональную программу капитального ремонта общего имущества в многоквартирных домах, в части помещений, находящихся в муниципальной собственности городского округа «Город Архангельск», утвержденный постановлением мэрии города Архангельска от 4 июня 2015 года № 496 (с изменениями), следующие изменения:

а) пункт 2 изложить в следующей редакции:

«2. Настоящий Порядок применяется в случае, когда собственниками помещений в многоквартирном доме выбран способ формирования фонда капитального ремонта общего имущества в многоквартирном доме (далее – фонд капитального ремонта) путем перечисления взносов на капитальный ремонт общего имущества в многоквартирном доме (далее – взносы на капитальный ремонт) на счет НО «Фонд капитального ремонта общего имущества многоквартирных домов Архангельской области» (далее – региональный оператор) в целях формирования фонда капитального ремонта в виде обязательственных прав собственников помещений в многоквартирном доме в отношении регионального оператора (далее – формирование фонда капитального ремонта на счете регионального оператора).»;

б) подпункт «а» пункта 5 после слов «управляющей организации» дополнить словами «, региональному оператору»;

в) подпункт б пункта 5 после слов «(далее – организации)» дополнить словами «, региональному оператору»;
г) пункт 6 изложить в следующей редакции:
«6. Уплата дополнительных взносов на капитальный ремонт производится на основании:
а) платежных документов, в том числе платежных документов в электронной форме, размещенных в государственной информационной системе жилищно-коммунального хозяйства, представленных организацией, региональным оператором в МУ «ИРЦ».
При этом под платежными документами понимаются документы, содержащие сведения, позволяющие определить размер уплачиваемого дополнительного взноса на капитальный ремонт по каждому жилому и нежилому помещению в многоквартирном доме, и информацию для внесения дополнительного взноса на капитальный ремонт получателю платежа;
б) информации о размере платы за жилое помещение и коммунальные услуги, задолженности по оплате жилых помещений и коммунальных услуг, размещенной в государственной информационной системе жилищно-коммунального хозяйства или в иных информационных системах, позволяющих внести дополнительный взнос на капитальный ремонт;
в) копии решения общего собрания собственников помещений в многоквартирном доме, указанного в подпунктах «а» и (или) «б» пункта 5 настоящего Порядка, заверенной подписью руководителя организации и ее печатью;
г) копии договора на выполнение услуг и (или) работ, заверенной подписью руководителя организации, регионального оператора и их печатью.
Документы, указанные в подпунктах «в» и «г» настоящего пункта, представляются организацией и (или) региональным оператором в МУ «ИРЦ» однократно.
В случае отсутствия в МУ «ИРЦ» информации о выборе способа формирования фонда капитального ремонта МУ «ИРЦ» направляет в организацию запрос о представлении документов. Организация в течение трех рабочих дней, со дня получения запроса, представляет в МУ «ИРЦ» копию соответствующего решения общего собрания собственников помещений в многоквартирном доме, заверенную подписью руководителя организации и ее печатью.
При наличии в государственной информационной системе жилищно-коммунального хозяйства информации о размере дополнительного взноса на капитальный ремонт и порядке его уплаты, перечне и объеме выполняемых услуг и (или) работ, соответствующих договоров на выполнение услуг и (или) работ, информации о выборе способа формирования фонда капитального ремонта документы, указанные в подпунктах «в», «г» и в абзаце восьмом настоящего пункта, в МУ «ИРЦ» не представляются;»
д) в пункте 7 после слов «от организации» дополнить словами «, регионального оператора»;
2. Опубликовать постановление в газете «Архангельск – Город воинской славы» и на официальном информационном интернет-портале городского округа «Город Архангельск».

Глава городского округа «Город Архангельск» **Д. А. Морев**

ГЛАВА ГОРОДСКОГО ОКРУГА «ГОРОД АРХАНГЕЛЬСК»

ПОСТАНОВЛЕНИЕ

от 12 мая 2025 г. № 783

О внесении изменения в проект планировки территории жилой застройки городского округа «Город Архангельск» в отношении двух несмежных территорий, в границах которых предусматривается осуществление деятельности по комплексному развитию территории: в границах части элемента планировочной структуры: ул. Гагарина, просп. Советских космонавтов, ул. Самойло площадью 1,1617 га (Территория 1 жилой застройки); в границах части элемента планировочной структуры: проезда Сибиряковцев, просп. Обводный канал, ул. Теснанова площадью 0,1740 га (Территория 2 жилой застройки)

1. Внести изменение в раздел II «Положение об очередности планируемого комплексного развития территории жилой застройки городского округа «Город Архангельск» в отношении двух несмежных территорий: в границах части элемента планировочной структуры: ул. Гагарина, просп. Советских космонавтов, ул. Самойло (Территория 1 жилой застройки); в границах части элемента планировочной структуры: проезда Сибиряковцев, просп. Обводный канал, ул. Теснанова (Территория 2 жилой застройки), содержащее этапы проектирования и строительства объектов капитального строительства жилого и иного назначения и этапы строительства необходимых для функционирования таких объектов и обеспечения жизнедеятельности граждан объектов коммунальной, транспортной, социальной инфраструктур» проекта планировки территории жилой застройки городского округа «Город Архангельск» в отношении двух несмежных территорий, в границах которых предусматривается осуществление деятельности по комплексному развитию территории: в границах части элемента планировочной структуры: ул. Гагарина, просп. Советских космонавтов, ул. Самойло площадью 1,1617 га (Территория 1 жилой застройки); в границах части элемента планировочной структуры: проезда Сибиряковцев, просп. Обводный канал, ул. Теснанова площадью 0,1740 га (Территория 2 жилой застройки), утвержденного постановлением Главы городского округа «Город Архангельск» от 14 марта 2025 года № 405, изложив его в новой прилагаемой редакции.
2. Опубликовать постановление в газете «Архангельск – Город воинской славы» и на официальном информационном интернет-портале городского округа «Город Архангельск».

Глава городского округа «Город Архангельск» **Д. А. Морев**

ПРИЛОЖЕНИЕ
к постановлению Главы
городского округа «Город Архангельск»
от 12 мая 2025 г. № 783

«II. Положение об очередности планируемого комплексного развития территории жилой застройки городского округа «Город Архангельск» в отношении двух несмежных территорий: в границах части элемента планировочной структуры: ул. Гагарина, просп. Советских космонавтов, ул. Самойло (Территория 1 жилой застройки); в границах части элемента планировочной структуры: проезда Сибиряковцев, просп. Обводный канал, ул. Теснанова (Территория 2 жилой застройки), содержащее этапы проектирования и строительства объектов капитального строительства жилого и иного назначения и этапы строительства необходимых для функционирования таких объектов и обеспечения жизнедеятельности граждан объектов коммунальной, транспортной, социальной инфраструктур

Проектом планировки территории планируется один этап развития территории.
Этапы развития территории приведены в таблице 10.
Схема этапов застройки территории представлена в приложении № 3 к настоящему проекту планировки территории.

Таблица 10

Этап расселения, сноса, проектирования	Расселение, снос, проектирование	Этап, строительства	Строительство	Показатель этапа, кв. м жилой площади	Показатель этапа кв. м нежилых помещений
1-й	2025 – 2027	1	2027 – 2030	16 698	9 252
Итого				16 698	9 252

Этапность расселения

Подлежат расселению и сносу в рамках адресной программы Архангельской области «Переселение граждан из аварийного жилищного фонда на 2019 – 2025 годы», утвержденной постановлением Правительства Архангельской области от 26 марта 2019 года № 153-пп (с изменениями):
ул. Гагарина, д. 26;
ул. Гагарина, 28, корп. 1;
ул. Гагарина, д. 30.
В рамках комплексного развития территории за счет средств застройщика в первом этапе 2025 – 2027 годах подлежат расселению и сносу следующие дома:
ул. Самойло, д. 18;
ул. Тыко Вылки, д. 7;
ул. Тыко Вылки, д. 5.
ул. Гагарина, д. 28;
ул. Гагарина, д. 32;
просп. Советских космонавтов, д. 195.
При этом расселение и снос домов по адресам: ул. Тыко Вылки, д. 7 и ул. Тыко Вылки, д. 5 на Территории 2 жилой застройки, осуществляется в целях дальнейшего формирования участка под размещение образовательной организации (школа на 1 000 мест).».

ГЛАВА ГОРОДСКОГО ОКРУГА «ГОРОД АРХАНГЕЛЬСК»

ПОСТАНОВЛЕНИЕ

от 12 мая 2025 г. № 784

О внесении изменения в проект планировки территории жилой застройки городского округа «Город Архангельск» в отношении двух несмежных территорий, в границах которых предусматривается осуществление деятельности по комплексному развитию территории: в границах части элемента планировочной структуры: ул. Гагарина, просп. Советских космонавтов, ул. Комсомольская, просп. Обводный канал площадью 1,5701 га (Территория 1 жилой застройки); в границах части элемента планировочной структуры: проезд Сибиряковцев, просп. Обводный канал, ул. Теснанова площадью 0,2424 га (Территория 2 жилой застройки)

1. Внести изменение в раздел II «Положение об очередности планируемого комплексного развития территории жилой застройки городского округа «Город Архангельск» в отношении двух несмежных территорий: в границах части элемента планировочной структуры: ул. Гагарина, просп. Советских космонавтов, ул. Комсомольская, просп. Обводный канал (Территория 1 жилой застройки); в границах части элемента планировочной структуры: проезд Сибиряковцев, просп. Обводный канал, ул. Теснанова (Территория 2 жилой застройки), содержащее этапы проектирования и строительства объектов капитального строительства жилого и иного назначения и этапы строительства необходимых для функционирования таких объектов и обеспечения жизнедеятельности граждан объектов коммунальной, транспортной, социальной инфраструктур» проекта планировки территории жилой застройки городского округа «Город Архангельск» в отношении двух несмежных территорий, в границах которых предусматривается осуществление деятельности по комплексному развитию территории: в границах части элемента планировочной структуры: ул. Гагарина, просп. Советских космонавтов, ул. Комсомольская, просп. Обводный канал площадью 1,5701 га (Территория 1 жилой застройки); в границах части элемента планировочной структуры: проезд Сибиряковцев, просп. Обводный канал, ул. Теснанова площадью 0,2424 га (Территория 2 жилой застройки), утвержденного постановлением Главы городского округа «Город Архангельск» от 13 марта 2025 года № 399, изложив его в новой прилагаемой редакции.
2. Опубликовать постановление в газете «Архангельск – Город воинской славы» и на официальном информационном интернет-портале городского округа «Город Архангельск».

Глава городского округа «Город Архангельск» **Д. А. Морев**

ПРИЛОЖЕНИЕ
к постановлению Главы
городского округа «Город Архангельск»
от 12 мая 2025 г. № 784

«II. Положение об очередности планируемого комплексного развития территории жилой застройки городского округа «Город Архангельск» в отношении двух несмежных территорий: в границах части элемента планировочной структуры: ул. Гагарина, просп. Советских космонавтов, ул. Комсомольская, просп. Обводный канал (Территория 1 жилой застройки); в границах части элемента планировочной структуры: проезд Сибиряковцев, просп. Обводный канал, ул. Теснанова (Территория 2 жилой застройки), содержащее этапы проектирования и строительства объектов капитального строительства жилого и иного назначения и этапы строительства необходимых для функционирования таких объектов и обеспечения жизнедеятельности граждан объектов коммунальной, транспортной, социальной инфраструктур

Проектом планировки территории планируется два этапа развития территории.
Этапы развития территории приведены в таблице 10.
Схема этапов застройки территории представлена в приложении № 3 к настоящему проекту планировки территории

Таблица 10

Этап развития территории	Расселение, снос, проектирование	Строительство	Показатель этапа, кв. м жилой площади	Показатель этапа кв. м нежилых помещений
1	2025 – 2027	2027 – 2030	13 273	8 889
2	2027 – 2028	2028 – 2030	4 826	2 430
Итого			18 099	11 319

Этапность расселения

Подлежат расселению и сносу в рамках адресной программы Архангельской области «Переселение граждан из аварийного жилищного фонда на 2019 – 2025 годы», утвержденной постановлением Правительства Архангельской области от 26 марта 2019 года № 153-пп (с изменениями):
просп. Советских космонавтов, д. 194;
просп. Советских космонавтов, д. 196;
просп. Обводный канал, д. 117.
В рамках комплексного развития территории за счет средств застройщика подлежат расселению и сносу следующие дома:

1-й этап:
ул. Комсомольская, д. 55;
просп. Советских космонавтов, д. 194, корп. 1;
просп. Советских космонавтов, д. 190;
просп. Советских космонавтов, д. 192;
ул. Самойло, д. 38;
ул. Тыко Вылки, д. 10;
ул. Тыко Вылки, д. 12.
2-й этап:
ул. Гагарина, д. 40;
ул. Гагарина, д. 38;
просп. Обводный канал, д. 115;
При этом срок расселения и сноса домом по адресам: ул. Самойло, д. 38, ул. Тыко Вылки, д. 10 и ул. Тыко Вылки, д. 12 на Территории 2 жилой застройки, освобождаемой в целях дальнейшего формирования участка под размещение образовательной организации (школа на 1 000 мест), входит в 1-й этап комплексного развития территории.».

АДМИНИСТРАЦИЯ ГОРОДСКОГО ОКРУГА «ГОРОД АРХАНГЕЛЬСК»

ПОСТАНОВЛЕНИЕ

от 13 мая 2025 г. № 787

О внесении изменения в Правила предоставления из городского бюджета субсидии юридическим лицам и индивидуальным предпринимателям, предоставляющим услуги в сфере общественного питания, на возмещение затрат на оказание услуг по организации и проведению поминального обеда (поминальной трапезы) в 2025 году

1. Внести в Правила предоставления из городского бюджета субсидии юридическим лицам и индивидуальным предпринимателям, предоставляющим услуги в сфере общественного питания, на возмещение затрат на оказание услуг по организации и проведению поминального обеда (поминальной трапезы) в 2025 году, утвержденные постановлением Администрации городского округа «Город Архангельск» от 22 января 2025 года № 73, изменение, изложив их в новой прилагаемой редакции.
2. Опубликовать постановление в газете «Архангельск – Город воинской славы» и на официальном информационном интернет-портале городского округа «Город Архангельск».

Глава городского округа «Город Архангельск» **Д. А. Морев**

ПРИЛОЖЕНИЕ
к постановлению Администрации
городского округа «Город Архангельск»
от 13 мая 2025 г. № 787

«ПРАВИЛА
предоставления из городского бюджета субсидии
юридическим лицам и индивидуальным предпринимателям, предоставляющим услуги в сфере общественного питания,
на возмещение затрат на оказание услуг по организации
и проведению поминального обеда (поминальной трапезы) в 2025 году

I. Общие положения

1. Настоящие Правила определяют условия и порядок предоставления в 2025 году из городского бюджета субсидии юридическим лицам и индивидуальным предпринимателям, предоставляющим услуги в сфере общественного питания, на возмещение затрат на оказание услуг по организации и проведению поминального обеда (поминальной трапезы) (далее – субсидия), а также порядок возврата субсидии.
2. Термины и понятия, используемые в настоящих Правилах:
запрос предложений – проведение отбора получателей субсидий исходя из соответствия участников отбора критериям отбора и очередности поступления предложений (заявок) на участие в отборе получателей субсидий;
организатор отбора – департамент по вопросам семьи, опеки и попечительства Администрации городского округа «Город Архангельск» (далее – департамент);
отдельные категории граждан – члены семей военнослужащих и лиц, проходивших службу в войсках национальной гвардии Российской Федерации и имевших специальное звание полиции, либо призванных на военную службу по мобилизации в соответствии с Указом Президента Российской Федерации от 21 сентября 2022 года № 647 «Об объявлении частичной мобилизации в Российской Федерации», либо заключивших контракт о пребывании в добровольческом формировании (о добровольном содействии в выполнении задач, возложенных на Вооруженные Силы Российской Федерации), погибших (умерших) в результате участия в специальной военной операции на территориях Украины, Донецкой Народной Республики, Луганской Народной Республики, Запорожской области и Херсонской области или в результате выполнения задач по отражению вооруженного вторжения на территорию Российской Федерации, в ходе вооруженной провокации на Государственной границе Российской Федерации и территориях приграничных субъектов Российской Федерации, прилегающих к районам проведения указанной специальной военной операции;
погибший (умерший) – гражданин Российской Федерации, проходивший службу в войсках национальной гвардии Российской Федерации и имевший специальное звание полиции, либо призванный на военную службу по мобилизации в соответствии с Указом Президента Российской Федерации от 21 сентября 2022 года № 647 «Об объявлении частичной мобилизации в Российской Федерации», либо заключивший контракт о пребывании в добровольческом формировании (о добровольном содействии в выполнении задач, возложенных на Вооруженные Силы Российской Федерации), погибший (умерший) в результате участия в специальной военной операции, проводимой на территориях Украины, Донецкой Народной Республики, Луганской Народной Республики, Запорожской области и Херсонской области или в результате выполнения задач по отражению вооруженного вторжения на территорию Российской Федерации, в ходе вооруженной провокации на Государственной границе Российской Федерации и территориях приграничных субъектов Российской Федерации, прилегающих к районам проведения указанной специальной военной операции, место погребения которого расположено на территории городского округа «Город Архангельск»;
Понятия, используемые в настоящих Правилах, не определенные настоящим пунктом, применяются в значении, определенном законодательством Российской Федерации.
3. Субсидии предоставляются получателям субсидии в рамках подпрограммы «Социальная политика» муниципальной программы «Развитие социальной сферы городского округа «Город Архангельск» в целях возмещения в 2025 году фактически понесенных затрат, связанных с оказанием услуг по организации и проведению поминального обеда (поминальной трапезы) отдельным категориям граждан.

4. Информация о субсидии размещается на едином портале бюджетной системы Российской Федерации в информационно-телекоммуникационной сети «Интернет» (далее – единый портал) (в разделе единого портала) в порядке, установленном Министерством финансов Российской Федерации.

5. Предоставление субсидии осуществляется в пределах бюджетных ассигнований, предусмотренных в городском бюджете на соответствующий финансовый год и плановый период, и лимитов бюджетных обязательств, доведенных до департамента, как органа осуществляющего функции главного распорядителя бюджетных средств, на цели, указанные в пункте 3 настоящих Правил.

6. Право на получение субсидии имеют юридические лица (за исключением государственных (муниципальных) учреждений) и индивидуальные предприниматели, предоставляющие услуги в сфере общественного питания, (далее – получатели субсидии), прошедшие отбор, способом проведения которого является запрос предложений (далее – отбор), проводимый департаментом.

Критериями отбора являются:

а) оказание услуг по организации и проведению поминального обеда (поминальной трапезы) на безвозмездной основе в соответствии с договором, заключенным получателем субсидии с отдельной категорией граждан;

б) наличие понесенных затрат, связанных с оказанием услуг по организации и проведению поминального обеда (поминальной трапезы) отдельным категориям граждан.

7. Субсидия предоставляется получателю субсидии, заключившему соглашение на возмещение затрат, связанных с оказанием услуг по организации и проведению поминального обеда (поминальной трапезы) отдельным категориям граждан (далее – соглашение) с департаментом.

8. Предельный размер субсидии, предоставляемой получателю субсидии, составляет 100 000 рублей в расчете на оказание одной услуги по организации и проведению поминального обеда (поминальной трапезы) на одного погибшего (умершего).

II. Порядок проведения отбора получателей субсидии

9. Проведение отбора осуществляется с применением государственной интегрированной информационной системы управления общественными финансами «Электронный бюджет» (далее – система «Электронный бюджет»).

Доступ к системе «Электронный бюджет» обеспечивается с использованием федеральной государственной информационной системы «Единая система идентификации и аутентификации в инфраструктуре, обеспечивающей информационно-технологическое взаимодействие информационных систем, используемых для предоставления государственных и муниципальных услуг в электронной форме» (далее – ЕСИА).

10. Департамент не позднее 5-го календарного дня до наступления даты начала приема заявок формирует в электронной форме посредством заполнения соответствующих экранных форм веб-интерфейса системы «Электронный бюджет», подписывает усиленной квалифицированной электронной подписью директора департамента и размещает на едином портале и на официальном информационном интернет-портале городского округа «Город Архангельск» объявление о проведении отбора.

11. В объявлении о проведении отбора указывается следующая информация:

дата размещения объявления о проведении отбора (не позднее 5 календарного дня до наступления даты начала приема заявок);

сроки проведения отбора (не менее 10 календарных дней);

дата начала подачи и окончания приема заявок участников отбора, при этом дата окончания приема заявок не может быть ранее 10 календарного дня, следующего за днем размещения объявления о проведении отбора;

наименование, место нахождения, почтовый адрес, адрес электронной почты департамента;

результат предоставления субсидий с учетом пункта 46 настоящих Правил;

доменное имя и (или) указатели страниц системы «Электронный бюджет»;

требования к участникам отбора в соответствии с пунктом 14 настоящих Правил, которым участники отбора должны соответствовать по состоянию на даты рассмотрения заявки и заключения соглашения, и к перечню документов, представляемых участниками отбора для подтверждения их соответствия указанным требованиям;

критерии отбора в соответствии с пунктом 6 настоящих Правил;

порядок подачи участниками отбора заявок и требования, предъявляемые к форме и содержанию заявок в соответствии с пунктами 15 и 16 настоящих Правил;

порядок отзыва заявок, порядок их возврата, определяющий в том числе основания для возврата заявок участников отбора, порядок внесения изменений в заявки;

правила рассмотрения заявок в соответствии с настоящими Правилами;

порядок возврата заявок на доработку;

порядок отклонения заявок, информация об основаниях отклонения заявок;

объем распределяемых субсидий в рамках отбора, порядок расчета запрашиваемого участником отбора размера субсидий, правила распределения субсидий по результатам отбора в соответствии с пунктом 31 настоящих Правил;

порядок предоставления участникам отбора разъяснений положений объявления о проведении отбора, даты начала и окончания срока такого предоставления в соответствии с пунктом 13 настоящих Правил;

срок, в течение которого победитель (победители) отбора должен (должны) подписать соглашение в соответствии с пунктом 39 настоящих Правил;

условия признания победителя (победителей) отбора уклонившимся от заключения соглашения в соответствии с пунктом 43 настоящих Правил;

сроки размещения протокола подведения итогов отбора на едином портале и на официальном информационном интернет-портале городского округа «Город Архангельск» в соответствии с пунктом 29 настоящих Правил.

12. Внесение изменений в объявление о проведении отбора при необходимости осуществляется департаментом не позднее наступления даты окончания приема заявок с соблюдением следующих условий:

срок подачи участниками отбора заявок должен быть продлен таким образом, чтобы со дня, следующего за днем внесения таких изменений, до даты окончания приема заявок указанный срок составлял не менее трех календарных дней;

при внесении изменений в объявление о проведении отбора изменение способа отбора получателей субсидии не допускается;

в случае внесения изменений в объявление о проведении отбора после наступления даты начала приема заявок в объявление о проведении отбора включается положение, предусматривающее право участников отбора внести изменения в заявки;

участники отбора, подавшие заявку, уведомляются о внесении изменений в объявление о проведении отбора не позднее дня, следующего за днем внесения изменений в объявление о проведении отбора, с использованием системы «Электронный бюджет».

13. Любой участник отбора со дня размещения объявления о проведении отбора и не позднее 3-го рабочего дня до дня окончания срока приема заявок вправе направить департаменту не более пяти запросов о разъяснении положений объявления о проведении отбора путем формирования соответствующего запроса в электронной форме в системе «Электронный бюджет».

Департамент в ответ на запрос, указанный в абзаце первом настоящего пункта, направляет разъяснение положений объявления о проведении отбора в течение двух рабочих дней со дня регистрации запроса, но не позднее рабочего дня до дня завершения подачи заявок, путем размещения соответствующего разъяснения в системе «Электронный бюджет». Разъяснение положений объявления о проведении отбора не должно изменять суть информации, содержащейся в указанном объявлении.

Доступ к разъяснению положений объявления о проведении отбора предоставляется всем участникам отбора.

14. Участник отбора на даты рассмотрения заявки и заключения соглашения должен соответствовать следующим требованиям:

а) участник отбора должен осуществлять на территории городского округа «Город Архангельск» основной вид деятельности – предоставление услуг в сфере общественного питания, а оказание услуг по организации и проведению поминального обеда (поминальной трапезы) отдельным категориям граждан должно осуществляться в помещении получателя субсидии, принадлежащем ему на праве собственности, аренды, ином праве;

б) участник отбора не является иностранным юридическим лицом, в том числе местом регистрации которого является государство или территория, включенные в утвержденный Министерством финансов Российской Федерации перечень государств и территорий, используемых для промежуточного (офшорного) владения активами в Российской Федерации (далее – офшорные компании), а также российским юридическим лицом, в уставном (складочном) капитале которого доля прямого или косвенного (через третьих лиц) участия офшорных компаний в совокупности превышает 25 процентов (если иное не предусмотрено законодательством Российской Федерации). При расчете доли участия офшорных компаний в капитале российских юридических лиц не учитывается прямое и (или) косвенное участие офшорных компаний в капитале публичных акционерных обществ (в том числе со статусом международной компании), акции которых обращаются на организованных торгах в Российской Федерации, а также косвенное участие офшорных компаний в капитале других российских юридических лиц, реализованное через участие в капитале указанных публичных акционерных обществ;

в) участник отбора не находится в перечне организаций и физических лиц, в отношении которых имеются сведения об их причастности к экстремистской деятельности или терроризму;

г) участник отбора не находится в составляемых в рамках реализации полномочий, предусмотренных главой VII Устава ООН, Советом Безопасности ООН или органами, специально созданными решениями Совета Безопасности ООН, перечнях организаций и физических лиц, связанных с террористическими организациями и террористами или с распространением оружия массового уничтожения;

д) участник отбора не должен получать средства из городского бюджета в соответствии с иными муниципальными правовыми актами на цели, указанные в пункте 3 настоящих Правил;

е) участник отбора не является иностранным агентом в соответствии с Федеральным законом от 14 июля 2022 года № 255-ФЗ «О контроле за деятельностью лиц, находящихся под иностранным влиянием»;

ж) у участника отбора отсутствуют просроченная задолженность по возврату в городской бюджет, а также иная просроченная (неурегулированная) задолженность по денежным обязательствам перед городским округом «Город Архангельск» (за исключением случаев, установленных Администрацией городского округа «Город Архангельск»);

з) у участника отбора на едином налоговом счете отсутствует или не превышает размер, определенный пунктом 3 статьи 47 Налогового кодекса Российской Федерации, задолженность по уплате налогов, сборов и страховых взносов в бюджеты бюджетной системы Российской Федерации.

Сведения о соответствии участника отбора требованиям, указанным в настоящем пункте, декларируются участником отбора в заявке.

15. Для участия в отборе участник отбора направляет заявку на Портале предоставления мер финансовой государственной поддержки системы «Электронный бюджет» (https://promote.budget.gov.ru/). Доступ к данному порталу обеспечивается с использованием ЕСИА.

Сформированная заявка подписывается усиленной квалифицированной электронной подписью руководителя участника отбора (уполномоченного им лица).

Датой предоставления участником отбора заявки считается дата подписания участником отбора заявки с присвоением ей регистрационного номера в системе «Электронный бюджет».

Заявка должна содержать информацию об участнике отбора, предлагаемые участником отбора значения результата предоставления субсидий и запрашиваемый размер субсидии.

Запрашиваемый размер субсидий, указываемый участником отбора в заявке, определяется как сумма произведенных затрат, предусмотренных пунктом 3 настоящих Правил, в соответствии с договорами, заключенными получателем субсидии с отдельной категорией граждан, ответственной за проведение поминального обеда (поминальной трапезы), но не превышающая предельный размер предусмотренный пунктом 8 настоящих Правил.

16. Участник отбора прикрепляет в электронном виде к заявке электронные копии следующих документов (документов на бумажном носителе, преобразованных в электронную форму путем сканирования):

а) документ, подтверждающий погребение погибшего (умершего) на территории городского округа «Город Архангельск»;

б) договор, заключенный получателем субсидии с отдельной категорией граждан, ответственной за проведение поминального обеда (поминальной трапезы), на безвозмездное предоставление услуг по организации и проведению поминального обеда (поминальной трапезы) погибшего (умершего) с приложением акта приема-передачи оказанных услуг и его согласие на обработку персональных данных;

в) копия документа уполномоченного органа, выданного в 2024, 2025 годах, подтверждающего факт гибели (смерти) погибшего (умершего);

г) копия свидетельства о смерти погибшего (умершего) (предоставляется по собственной инициативе). В случае непредставления участником отбора документа, указанного в настоящем абзаце, департамент запрашивает посредствам системы межведомственного информационного взаимодействия;

д) копия документа отдельной категории граждан, подтверждающего родственные отношения с погибшим (умершим) (свидетельство о рождении, свидетельство о заключении брака, прочие документы) (предоставляется по собственной инициативе). В случае непредставления участником отбора документа, указанного в настоящем абзаце, департамент запрашивает посредствам системы межведомственного информационного взаимодействия;

е) справка-расчет субсидии на возмещение затрат, связанных с оказанием услуг по организации и проведению поминального обеда (поминальной трапезы) отдельным категориям граждан, по форме согласно приложению к настоящим Правилам (далее – справка-расчет), с приложением документов, подтверждающих фактически произведенные затраты на оказание услуг по организации и проведению поминального обеда (поминальной трапезы) отдельным категориям граждан (счета, счета-фактуры, счета-заказы, калькуляции, акты оказанных услуг, товарные накладные, кассовые и товарные чеки, платежные поручения, бланки строгой отчетности, прайс-листы, прейскуранты);

ж) выписка из Единого государственного реестра юридических лиц или заверенная надлежащим образом копия такой выписки (для заявителей – юридических лиц), выписка из Единого государственного реестра индивидуальных предпринимателей или заверенная надлежащим образом копия такой выписки (для заявителей – индивидуальных предпринимателей), полученная по состоянию на дату, не превышающую 30 календарных дней до даты подачи заявки. В случае непредставления заявителем документа, указанного в настоящем абзаце, департамент использует сведения, полученные с интернет-сервиса «Предоставление сведений из ЕГРЮЛ/ЕГРИП» в электронном виде на официальном сайте Федеральной налоговой службы в информационно-телекоммуникационной сети «Интернет» (www.nalog.ru);

з) учредительные документы (для заявителей – юридических лиц);

и) все страницы паспорта (для участника отбора – индивидуального предпринимателя);

к) документы о государственной регистрации юридического лица (для участника отбора – юридического лица) или физического лица в качестве индивидуального предпринимателя (для участника отбора – индивидуального предпринимателя). В случае непредставления заявителем документа, указанного в настоящем абзаце, департамент использует сведения, полученные с интернет-сервиса «Предоставление сведений из ЕГРЮЛ/ЕГРИП» в электронном виде на официальном сайте Федеральной налоговой службы в информационно-телекоммуникационной сети «Интернет» (www.nalog.ru);

л) справка, подписанная участником отбора, о соблюдении требований, установленных подпунктами «б» – «з» пункта 14 настоящих Правил, по состоянию на дату не ранее первого числа месяца, в котором подается заявка;

м) справка территориального органа Федеральной налоговой службы, подтверждающая отсутствие или непревышение размера, определенного пунктом 3 статьи 47 Налогового кодекса Российской Федерации, задолженности у участника отбора на едином налоговом счете по уплате налогов, сборов и страховых взносов в бюджеты бюджетной системы Российской Федерации по состоянию на дату не ранее первого числа месяца, в котором направлена заявка (предоставляется по собственной инициативе);

н) сведения о принадлежности помещения участнику отбора на праве собственности, аренды, ином праве;

о) гарантийное письмо участника отбора о соблюдении требований, установленных пунктом 14 настоящих Правил, по состоянию на дату рассмотрения заявки и дату заключения соглашения.

Электронные копии документов, прилагаемые к заявке, должны иметь распространенные открытые форматы, обеспечивающие возможность просмотра всего документа либо его фрагмента средствами общедоступного программного обеспечения просмотра информации, и не должны быть зашифрованы или защищены средствами, не позволяющими осуществить ознакомление с их содержимым без специальных программных или технологических средств.

17. Ответственность за полноту и достоверность информации, содержащейся в заявке и документах, прилагаемых к заявке, а также за своевременность их представления несет участник отбора в соответствии с действующим законодательством Российской Федерации.

Под недостоверной информацией понимается наличие в информации, содержащейся в заявке и документах, прилагаемых к заявке, сведений, не соответствующих действительности.

18. Внесение изменений в заявку или отзыв заявки осуществляются участником отбора в порядке аналогичном порядку подачи заявки, указанному в пунктах 15 и 16 настоящих Правил.

Возврат департаментом заявок, в том числе возврат заявок на доработку, не осуществляется.

19. Участник отбора может подать только одну заявку.

В случае установления департаментом факта формирования одним участником отбора двух и более заявок, при условии, что поданные ранее заявки этим участником отбора не отозваны, все заявки такого участника отбора департаментом не рассматриваются.

20. Не позднее рабочего дня, следующего за датой окончания срока подачи заявок, установленного в объявлении о проведении отбора, в системе «Электронный бюджет» департаменту открывается доступ к поданным участниками отбора заявкам для их рассмотрения.

21. Департамент не позднее рабочего дня, следующего за днем окончания приема заявок, установленного в объявлении о проведении отбора, подписывает протокол вскрытия заявок, содержащий следующую информацию о поступивших для участия в отборе заявках:

регистрационный номер заявки;

дата и время поступления заявки;

полное наименование участника отбора (для участника отбора – юридического лица) или фамилия, имя, отчество (при наличии) (для участника отбора – индивидуального предпринимателя);

юридический адрес участника отбора (для участника отбора – юридического лица), адрес регистрации участника отбора (для участника отбора – индивидуального предпринимателя);

запрашиваемый участником отбора размер субсидий.

Протокол вскрытия заявок формируется на едином портале автоматически и подписывается усиленной квалифицированной электронной подписью директора департамента (уполномоченного им лица) в системе «Электронный бюджет», а также размещается департаментом на едином портале не позднее рабочего дня, следующего за днем его подписания.

22. Департамент в целях подтверждения соответствия участника отбора требованиям, установленным пунктом 14 настоящих Правил, не вправе требовать от участника отбора представления документов и информации при наличии соответствующей информации в государственных информационных системах, доступ к которым у департамента имеется в рамках межведомственного электронного взаимодействия, за исключением случая, если участник отбора готов представить указанные документы и информацию департаменту по собственной инициативе.

23. Проверка участника отбора на соответствие требованиям, установленным подпунктами «а» – «з» пункта 14 настоящих Правил, осуществляется автоматически в системе «Электронный бюджет» на основании данных государственных информационных систем, в том числе с использованием единой системы межведомственного электронного взаимодействия (при наличии технической возможности автоматической проверки).

Подтверждение соответствия участника отбора требованиям, установленным подпунктами «а» – «з» пункта 14 настоящих Правил, в случае отсутствия технической возможности осуществления автоматической проверки в системе «Электронный бюджет», производится путем проставления в электронном виде участником отбора отметок о соответствии указанным требованиям посредством заполнения соответствующих экранных форм веб-интерфейса системы «Электронный бюджет».

24. Департамент в течение 10 рабочих дней со дня окончания срока приема заявок осуществляет проверку соответствия участника отбора критериям отбора, установленным пунктом 6 настоящих Правил, а также требованиям, установленным пунктом 14 настоящих Правил, представленных документов на их соответствие перечню документов и требованиям к ним, установленным в объявлении о проведении отбора, соблюдения срока подачи заявки, установленного в объявлении о проведении отбора, соответствия произведенных затрат требованиям, установленным пунктом 1 настоящих Правил, а также на предмет правильности расчета запрашиваемого участником отбора размера субсидий.

Заявка признается надлежащей, если она соответствует требованиям и критериям, указанным в объявлении о проведении отбора, и при отсутствии оснований для ее отклонения.

Основаниями для отклонения заявки являются:

а) несоответствие участника отбора критериям, установленным пунктом 6 настоящих Правил;

б) несоответствие участника отбора требованиям, установленным пунктом 14 настоящих Правил;

в) непредставление (предоставление не в полном объеме) документов, указанных в объявлении о проведении отбора, за исключением документа, предусмотренного подпунктами «г», «д», «ж», «к» и «м» пункта 16 настоящих Правил;

г) несоответствие представленных документов и (или) заявки требованиям, установленным в объявлении о проведении отбора;

д) недостоверность информации, содержащейся в документах, представленных в составе заявки;

е) подача участником отбора заявки после даты и (или) времени, определенных для подачи заявок в объявлении о проведении отбора;

ж) несоответствие произведенных затрат требованиям пункта 1 настоящих Правил;

з) неправильность расчета запрашиваемого участником отбора размера субсидий, предусмотренного пунктом 8 настоящих Правил.

Решение об отклонении заявки принимается департаментом в срок, предусмотренный абзацем первым настоящего пункта, в случае наличия оснований для отклонения заявки.

25. Отбор признается несостоявшимся в следующих случаях:

а) по окончании срока подачи заявок подана только одна заявка;

б) по результатам рассмотрения заявок только одна заявка соответствует требованиям, установленным в объявлении о проведении отбора;

в) по окончании срока подачи заявок не подано ни одной заявки;

г) по результатам рассмотрения заявок отклонены все заявки.

26. Соглашение заключается с участником отбора, признанного несостоявшимся, в случае если по результатам рассмотрения заявок единственная заявка признана соответствующей требованиям, установленным в объявлении о проведении отбора.

27. Ранжирование поступивших заявок осуществляется департаментом исходя из очередности их поступления в системе «Электронный бюджет».

Победителями отбора признаются участники отбора, включенные в рейтинг, сформированный департаментом по результатам ранжирования поступивших заявок и в пределах объема распределяемых субсидий, указанного в объявлении о проведении отбора.

28. По итогам проверки, предусмотренной пунктом 24 настоящих Правил, в целях завершения отбора и определения победителей отбора департаментом формируется протокол подведения итогов отбора, включающий:

дату, время и место проведения рассмотрения заявок;

информацию об участниках отбора, заявки которых были рассмотрены;

информацию об участниках отбора, заявки которых были отклонены, с указанием причин их отклонения, в том числе положений объявления о проведении отбора, которым не соответствуют заявки;

наименования участников отбора, признанных победителями отбора, – получателей субсидий, с которыми заключается соглашение, и размер предоставляемых им субсидий.

29. Протокол подведения итогов отбора формируется на едином портале автоматически на основании результатов определения победителей отбора и не позднее рабочего дня, следующего за днем формирования, подписывается усиленной квалифицированной электронной подписью директора департамента (уполномоченного им лица) в системе «Электронный бюджет», а также размещается департаментом на едином портале и официальном информационном интернет-портале городского округа «Город Архангельск» не позднее рабочего дня, следующего за днем его подписания.

30. Внесение изменений в протокол подведения итогов отбора осуществляется департаментом не позднее 10 календарных дней со дня подписания первой версии протокола подведения итогов отбора путем формирования на едином портале новой версии указанного протокола с указанием причин внесения изменений в порядке, аналогичном порядку его формирования, установленному пунктом 29 настоящих Правил.

31. Субсидии, распределяемые в рамках отбора, распределяются между участниками отбора, включенными в рейтинг, указанный в пункте 27 настоящих Правил, следующим способом: в соответствии с очередностью мест в рейтинге, исходя из размера субсидии, указанного в заявке участника отбора, и в пределах объема распределяемой субсидии, указанного в объявлении о проведении отбора, а также бюджетных ассигнований, предусмотренных в городском бюджете на соответствующий финансовый год и плановый период, и лимитов бюджетных обязательств, доведенных до департамента, как главного распорядителя средств городского бюджета, на цели, указанные в пункте 3 настоящих Правил.

32. Департамент отменяет проведение отбора в случае внесения изменений в муниципальные правовые акты, регулирующие порядок проведения отбора, предусматривающих изменение порядка проведения отбора.

Размещение департаментом объявления об отмене проведения отбора на едином портале допускается не позднее чем за один рабочий день до даты окончания срока подачи заявок участниками отбора.

Объявление об отмене проведения отбора формируется в электронной форме посредством заполнения соответствующих экранных форм веб-интерфейса системы «Электронный бюджет», подписывается усиленной квалифицированной электронной подписью директора департамента (уполномоченного им лица), размещается на едином портале и содержит информацию о причинах отмены отбора.

33. Участники отбора, подавшие заявки, информируются об отмене проведения отбора в системе «Электронный бюджет».

34. Отбор считается отмененным со дня размещения объявления о его отмене на едином портале.

35. После окончания срока отмены проведения отбора в соответствии с пунктом 32 настоящих Правил и до заключения соглашения с победителем (победителями) отбора департамент может отменить отбор только в случае возникновения обстоятельств непреодолимой силы в соответствии с пунктом 3 статьи 401 Гражданского кодекса Российской Федерации.

III. Условия и порядок предоставления субсидий.

36. По результатам отбора с победителем (победителями) отбора заключается соглашение в соответствии с типовой формой, установленной департаментом финансов Администрации городского округа «Город Архангельск».

37. Условиями предоставления субсидий являются:

а) участник отбора по результатам отбора определен в качестве победителя отбора;

б) согласие получателя субсидий (за исключением государственных (муниципальных) унитарных предприятий, хозяйственных товариществ и обществ с участием публично-правовых образований в их уставных (складочных) капиталах, коммерческих организаций с участием таких товариществ и обществ в их уставных (складочных) капиталах) на осуществление в отношении него проверки департаментом соблюдения порядка и условий предоставления субсидий, в том числе в части достижения результата предоставления субсидий, а также проверки органами муниципального финансового контроля в соответствии со статьями 268.1 и 269.2 Бюджетного кодекса Российской Федерации и на включение таких положений в соглашение.

38. Департамент в течение трех рабочих дней со дня размещения на едином портале протокола подведения итогов отбора, указанного в пункте 29 настоящих Правил, направляет заказным письмом с уведомлением или с нарочным Получателю субсидий проект соглашения в двух экземплярах.

39. Получатель субсидий в течение трех рабочих дней со дня получения проекта соглашения подписывает оба экземпляра соглашения и направляет их заказным письмом с уведомлением о вручении или с нарочным в адрес департамента для подписания. Департамент в течение трех дней со дня получения проекта соглашения подписывает оба экземпляра и направляет заказным письмом с уведомлением или с нарочным один экземпляр соглашения получателю субсидии.

40. Департамент отказывает в заключении соглашения победителю отбора при наличии оснований для отказа в предоставлении субсидий.

Основаниями для отказа в предоставлении субсидий являются:

а) установление факта недостоверности представленной получателем субсидий информации;

б) несоответствие представленных получателем субсидии документов требованиям, определенным правовым актом, или непредставление (представление не в полном объеме) указанных документов;

в) обнаружение факта несоответствия победителей отбора требованиям, указанным в объявлении о проведении отбора.

При наличии оснований для отказа в предоставлении субсидий, предусмотренных настоящим пунктом, департамент направляет соответствующее уведомление победителю отбора с обоснованием причины отказа заказным письмом с уведомлением о вручении или нарочно.

41. В случае отказа департамента от заключения соглашения с победителем отбора по основаниям, предусмотренным пунктом 40 настоящих Правил, отказа победителя отбора от заключения соглашения, неподписания победителем отбора соглашения в срок, определенный объявлением о проведении отбора, расторжения соглашения с получателем субсидий департамент направляет иным участникам отбора, признанным победителями отбора, заявки которых в части запрашиваемого размера субсидий не были удовлетворены в полном объеме, предложение об увеличении размера субсидий и результата его предоставления в соответствии с пунктом 31 настоящих Правил.

42. В случаях наличия по результатам проведения отбора остатка лимитов бюджетных обязательств на предоставление субсидий на соответствующий финансовый год, не распределенного между победителями отбора, департамент принимает решение о проведении дополнительного отбора получателей субсидий в соответствии с положениями настоящих Правил, предусмотренными для проведения отбора получателей субсидий, либо о перераспределении соответствующих бюджетных средств на иные цели.

В случае увеличения лимитов бюджетных обязательств, предусмотренных пунктом 3 настоящих Правил, департамент принимает решение о проведении дополнительного отбора получателей субсидий в соответствии с положениями настоящих Правил, предусмотренными для проведения отбора.

43. Победитель отбора признается уклонившимся от заключения соглашения и отказавшимся от предоставления субсидий, если он не подписал соглашение в течение срока его подписания, указанного в объявлении о проведении отбора, и не направил возражения по проекту соглашения.

44. Размер субсидий указывается департаментом в соглашении в соответствии с протоколом подведения итогов отбора в пределах лимитов бюджетных обязательств, доведенных департаменту в установленном порядке на соответствующий финансовый год на цели, предусмотренные настоящими Правилами.

45. В случае уменьшения департаменту ранее доведенных лимитов бюджетных обязательств, указанных в пункте 3 настоящих Правил, приводящего к невозможности предоставления субсидий в размере, определенном в соглашении, департаментом с получателем субсидий согласовываются новые условия о предоставлении субсидий в целях уменьшения размера субсидий, указанного в соглашении.

При согласовании с получателем субсидии измененного размера предоставляемой субсидии, изменения, вносимые в соглашение, оформляются путем заключения дополнительного соглашения по типовой форме, установленной департаментом финансов Администрации городского округа «Город Архангельск».

При недостижении с получателем субсидии согласия по изменению размера предоставляемой субсидии, соглашение расторгается.

46. Результатом предоставления субсидии является количество оказанных услуг по организации и проведению поминального обеда (поминальной трапезы) отдельным категориям граждан.

47. Субсидии перечисляются департаментом в установленном порядке в размере, указанном в соглашении, на счет получателя субсидии, открытый в кредитной организации и указанный в соглашении, из городского бюджета городского округа «Город Архангельск», в срок не позднее 10-го рабочего дня, следующего за днем подведения департаментом итогов отбора получателей субсидий.

48. В случае изменения положений соглашения, в том числе реквизитов сторон, заключается дополнительное соглашение к соглашению (дополнительное соглашение о расторжении соглашения).

При реорганизации получателя субсидии, являющегося юридическим лицом, в форме слияния, присоединения или преобразования в соглашение вносятся изменения путем заключения дополнительного соглашения к соглашению в части перемены лица в обязательстве с указанием в соглашении юридического лица, являющегося правопреемником.

При реорганизации получателя субсидии, являющегося юридическим лицом, в форме разделения, выделения, а также при ликвидации получателя субсидии, являющегося юридическим лицом, или прекращении деятельности получателя субсидии, являющегося индивидуальным предпринимателем (за исключением индивидуального предпринимателя, осуществляющего деятельность в качестве главы крестьянского (фермерского) хозяйства в соответствии с абзацем вторым пункта 5 статьи 23 Гражданского кодекса Российской Федерации), соглашение расторгается с формированием уведомления о расторжении соглашения в одностороннем порядке и акта об исполнении обязательств по соглашению с отражением информации о неисполненных получателем субсидии обязательствах, источником финансового обеспечения которых является субсидия, и возврате неиспользованного остатка субсидии в городской бюджет.

При прекращении деятельности получателя субсидии, являющегося индивидуальным предпринимателем, осуществляющим деятельность в качестве главы крестьянского (фермерского) хозяйства в соответствии с абзацем вторым пункта 5 статьи 23 Гражданского кодекса Российской Федерации, передающего свои права другому гражданину в соответствии со статьей 18 Федерального закона «О крестьянском (фермерском) хозяйстве», в соглашение вносятся изменения путем заключения дополнительного соглашения к соглашению в части перемены лица в обязательстве с указанием стороны в соглашении иного лица, являющегося правопреемником.

IV. Порядок осуществления контроля за соблюдением условий и порядка предоставления субсидии, ответственность за их нарушение

49. Департамент проводит проверку соблюдения получателем субсидии условий и порядка предоставления субсидии, в том числе в части достижения результатов ее предоставления, установленных настоящими Правилами.

Контрольно-ревизионное управление Администрации городского округа «Город Архангельск», контрольно-счетная палата городского округа «Город Архангельск» проводят проверки получателя субсидии в соответствии со статьями 268.1 и 269.2 Бюджетного кодекса Российской Федерации.

В случае установления по результатам проверок фактов нарушения условий предоставления субсидии, установленных разделом III «Условия и порядок предоставления субсидии» настоящих Правил, средства субсидии подлежат возврату путем их перечисления в доход городского бюджета в соответствии с бюджетным законодательством Российской Федерации:

в течение 30 календарных дней со дня получения требования департамента;

в сроки, определенные контрольно-ревизионным управлением Администрации городского округа «Город Архангельск», контрольно-счетной палатой городского округа «Город Архангельск» в требовании.

ПРИЛОЖЕНИЕ
к Правилам предоставления из городского бюджета субсидии юридическим лицам и индивидуальным предпринимателям, предоставляющим услуги в сфере общественного питания, на возмещение затрат на оказание услуг по организации и проведению поминального обеда (поминальной трапезы) в 2025 году

СПРАВКА-РАСЧЕТ
субсидии на возмещение затрат, связанных с оказанием услуг по организации и проведению поминального обеда (поминальной трапезы) отдельным категориям граждан
на _____ 20____ года

_____
(полное наименование юридического лица или фамилия, имя, отчество индивидуального предпринимателя)

Отдельная категория граждан: _____
(фамилия, имя, отчество)

Погибший (умерший): _____
(фамилия, имя, отчество)

№ п/п	Дата проведения поминального обеда (поминальной трапезы)	Количество человек, присутствовавших на поминальном обеде (поминальной трапезе), чел.	Сумма понесенных затрат получателя субсидии, руб.	Стоимость поминального обеда (поминальной трапезы) на 1 человека, руб.	Сумма субсидии исходя из фактически понесенных затрат, но не более предельного размера, установленного пунктом 8 настоящих Правил, руб.
1	2	3	4	5 = графа 4/ графа 3	6
1					
...					
	Итого:			x	

Примечание: строки (графы) со знаком (x) не заполняются.

Итого: _____
(сумма прописью)

Руководитель юридического лица (индивидуальный предприниматель) _____ (подпись) _____ (расшифровка подписи)

М.П.
«___» _____ 20__ г.
Исполнитель _____ (подпись) _____ (расшифровка подписи) тел._____ «.

ГЛАВА ГОРОДСКОГО ОКРУГА «ГОРОД АРХАНГЕЛЬСК»
РАСПОРЯЖЕНИЕ

от 7 мая 2025 г. № 2168р

О подготовке проекта внесения изменений в проект межевания территории городского округа «Город Архангельск» на часть Октябрьского района в границах территориальных зон П1, О1-1, Ж3, О2 (Талажское шоссе) площадью 154,3 га

В соответствии с Градостроительным кодексом Российской Федерации, с учетом обращения Снигура И.М.:

1. Принять решение о подготовке проекта внесения изменений в проект межевания территории городского округа «Город Архангельск» на часть Октябрьского района в границах территориальных зон П1, О1-1, Ж3, О2 (Талажское шоссе) площадью 154,3 га.

2. Подготовить проект внесения изменений в проект межевания территории городского округа «Город Архангельск» на часть Октябрьского района в границах территориальных зон П1, О1-1, Ж3, О2 (Талажское шоссе) площадью 154,3 га.

3. Утвердить прилагаемое задание на подготовку проекта внесения изменений в проект межевания территории городского округа «Город Архангельск» на часть Октябрьского района в границах территориальных зон П1, О1-1, Ж3, О2 (Талажское шоссе) площадью 154,3 га.

4. Определить, что физические или юридические лица вправе представлять свои предложения о порядке, сроках подготовки и содержании проекта внесения изменений в проект межевания территории городского округа «Город Архангельск» на часть Октябрьского района в границах территориальных зон П1, О1-1, Ж3, О2 (Талажское шоссе) площадью 154,3 га в департамент градостроительства Администрации городского округа «Город Архангельск» со дня опубликования настоящего распоряжения до момента назначения общественных обсуждений.

5. Опубликовать распоряжение в газете «Архангельск – Город воинской славы» и на официальном информационном интернет-портале городского округа «Город Архангельск».

6. Срок действия распоряжения – 12 месяцев с момента его опубликования в газете «Архангельск – Город воинской славы» и на официальном информационном интернет-портале городского округа «Город Архангельск».

Глава городского округа «Город Архангельск» **Д. А. Морев**

УТВЕРЖДЕНО
распоряжением Главы городского округа "Город Архангельск"
от 7 мая 2025 г. № 2168р

ЗАДАНИЕ
на подготовку проекта внесения изменений в проект межевания территории городского округа «Город Архангельск» на часть Октябрьского района в границах территориальных зон П1, О1-1, Ж3, О2 (Талажское шоссе) площадью 154,3 га

1. Вид документа (документации)

Проект внесения изменений в проект межевания территории городского округа «Город Архангельск» на часть Октябрьского района в границах территориальных зон П1, О1-1, Ж3, О2 (Талажское шоссе) площадью 154,3 га (далее – проект межевания территории).

2. Технический заказчик

Снигур Иван Михайлович.

Источник финансирования работ – средства Снигура И.М.

3. Разработчик документации

Разработчик определяется техническим заказчиком в соответствии с действующим законодательством Российской Федерации.

4. Основание для разработки документации

Распоряжение Главы городского округа «Город Архангельск» от 7 мая 2025 года № 2168р «О подготовке проекта внесения изменений в проект межевания территории городского округа «Город Архангельск» на часть Октябрьского района в границах территориальных зон П1, О1-1, Ж3, О2 (Талажское шоссе) площадью 154,3 га».

5. Объект градостроительного планирования или застройки территории, его основные характеристики

Территория на часть Октябрьского района в границах территориальных зон П1, О1-1, Ж3, О2 (Талажское шоссе) расположена в Октябрьском территориальном округе города Архангельска и представлена в приложении к настоящему заданию.

Территория в границах разработки проекта межевания территории составляет 154,3 га.

Функциональные зоны согласно генеральному плану муниципального образования «Город Архангельск», утвержденному постановлением министерства строительства и архитектуры Архангельской области от 2 апреля 2020 года № 37-п (с изменениями), в границах которых разрабатывается проект межевания:

производственная зона;

зона транспортной инфраструктуры;

планируемая зона смешанной и общественно-деловой застройки;

планируемая зона озелененных территорий специального назначения;

планируемая коммунально-складская зона;

зона специализированной общественной застройки;

многофункциональная общественно-деловая зона;

планируемая зона озелененных территорий общего пользования.

Территориальные зоны согласно правилам землепользования и застройки городского округа «Город Архангельск», утвержденным постановлением министерства строительства и архитектуры Архангельской области от 29 сентября 2020 года № 68-п (с изменениями), в границах которых разрабатывается проект межевания территории:

производственная зона (кодовое обозначение – П1);

зона транспортной инфраструктуры (кодовое обозначение – Т);

зона смешанной и общественно-деловой застройки (кодовое обозначение – О1-1);

коммунально-складская зона (кодовое обозначение – П2);

зона специализированной общественной застройки (кодовое обозначение – О2);

зона застройки среднеэтажными жилыми домами (кодовое обозначение – Ж3);

многофункциональная общественно-деловая зона (кодовое обозначение – О1).

Категория земель – земли населенных пунктов.

Рельеф – спокойный.

Территория в границах разработки проекта межевания территории находится в границах следующих зон с особыми условиями использования территорий:

второй пояс зон санитарной охраны источников водоснабжения;

третий пояс зон санитарной охраны источников водоснабжения;

третья, четвертая, пятая, шестая подзоны приаэродромной территории аэродрома Архангельск (Талаги);

зона затопления, реестровый номер Единого государственного реестра недвижимости (далее – ЕГРН): 29:00-6.276;

зона подтопления, реестровый номер ЕГРН: 29:00-6.279;

водоохранная зона;

береговая полоса;

прибрежная защитная полоса;

охранная зона инженерных коммуникаций.

Дополнительные требования для зон с особыми условиями использования территорий изложены в пункте 13 настоящего задания.

6. Основные требования к составу, содержанию и форме представляемых материалов проекта межевания территории, последовательность и сроки выполнения работы

При подготовке проекта межевания территории определение местоположения границ, образуемых и (или) изменяемых земельных участков осуществляется в соответствии с градостроительными регламентами и нормами отвода земельных участков для конкретных видов деятельности, иными требованиями к образуемым и (или) изменяемым земельным участкам, установленными федеральными законами и законами субъектов Российской Федерации, техническими регламентами, сводами правил.

В случае если разработка проекта межевания территории осуществляется применительно к территории, в границах которой предусматривается образование земельных участков на основании утвержденной схемы расположения земельного участка или земельных участков на кадастровом плане территории, срок действия которой не истек, местоположение границ земельных участков в таком проекте межевания территории должно соответствовать местоположению границ земельных участков, образование которых предусмотрено данной схемой.

Утверждению подлежит основная часть проекта межевания территории, которая включает:

1) текстовую часть, включающую в себя:

а) перечень и сведения о площади образуемых земельных участков, в том числе возможные способы их образования;

б) перечень и сведения о площади образуемых земельных участков, которые будут отнесены к территориям общего пользования или имуществу общего пользования, в том числе в отношении которых предполагаются резервирование и (или) изъятие для государственных или муниципальных нужд;

в) вид разрешенного использования образуемых земельных участков в соответствии с проектом планировки территории в случаях, предусмотренных Градостроительным кодексом Российской Федерации;

г) целевое назначение лесов, вид (виды) разрешенного использования лесного участка, количественные и качественные характеристики лесного участка, сведения о нахождении лесного участка в границах особо защитных участков лесов (в случае, если подготовка проекта межевания территории осуществляется в целях определения местоположения границ образуемых и (или) изменяемых лесных участков);

д) сведения о границах территории, в отношении которой утвержден проект межевания, содержащие перечень координат характерных точек этих границ в системе координат, используемой для ведения Единого государственного реестра недвижимости. Координаты характерных точек границ территории, в отношении которой утвержден проект межевания, определяются в соответствии с требованиями к точности определения координат характерных точек границ, установленных в соответствии с Градостроительным кодексом Российской Федерации для территориальных зон;

2) чертежи межевания территории, на которых отображаются:

а) границы планируемых (в случае, если подготовка проекта межевания территории осуществляется в составе проекта планировки территории) и существующих элементов планировочной структуры;

б) красные линии, утвержденные в составе проекта планировки территории, или красные линии, утверждаемые, изменяемые проектом межевания территории в соответствии с пунктом 2 части 2 статьи 43 Градостроительного кодекса Российской Федерации;

в) линии отступа от красных линий в целях определения мест допустимого размещения зданий, строений, сооружений;

г) границы образуемых и (или) изменяемых земельных участков, условные номера образуемых земельных участков, в том числе в отношении которых предполагаются их резервирование и (или) изъятие для государственных или муниципальных нужд;

д) границы публичных сервитутов.

Материалы по обоснованию проекта межевания территории должны включать в себя чертежи, на которых отображаются:

1) границы существующих земельных участков;

2) границы зон с особыми условиями использования территорий;

3) местоположение существующих объектов капитального строительства;

4) границы особо охраняемых природных территорий;

5) границы территорий объектов культурного наследия;

6) границы лесничеств, лесопарков, участковых лесничеств, лесных кварталов, лесотаксационных выделов или частей лесотаксационных выделов.

Проект межевания территории предоставляется техническим заказчиком в адрес департамента градостроительства Администрации городского округа «Город Архангельск» на бумажном носителе и в электронном виде в следующем объеме:

1) на бумажном носителе в одном экземпляре;

2) на электронном носителе (на компакт-диске) в одном экземпляре каждый нижеуказанный вид;

3) пакет документов для внесения в Единый государственный реестр недвижимости сведений о проекте межевания, содержащий в своем составе: XML - Документ «interact_entry_boundaries_*.xml».

Электронная версия проекта межевания территории должна содержать:

1) графическую часть, выполненную с использованием программного расширения «AutoCad» (*.dwg / .dxf) в системе координат, используемой для ведения Единого государственного реестра недвижимости (один экземпляр на компакт-диске);

2) графическую часть, выполненную в формате *.pdf (один экземпляр на компакт-диске);

3) текстовую часть, выполненную с использованием текстового редактора «Word» (*.doc / .docx) (один экземпляр на компакт-диске).

Требования к текстовой части:

применяется шрифт Times New Roman № 14 или 13;

текст документа печатается через 1 – 1,5 межстрочных интервала;

абзацный отступ в тексте документа составляет 1,25 см;

интервал между буквами в словах – обычный;

интервал между словами – один пробел;

наименования разделов и подразделов центрируются по ширине текста;

текст документа выравнивается по ширине листа (по границам левого и правого полей документа);

длина самой длинной строки реквизита при угловом расположении реквизитов – не более 7,5 см;

длина самой длинной строки реквизита при продольном расположении реквизитов – не более 12 см.

Текстовая часть проекта межевания территории на бумажном носителе должна быть представлена в виде пояснительной записки (сброшюрованной книги).

Диски должны быть защищены от записи, иметь этикетку с указанием изготовителя, даты изготовления, названия комплекта. В корневом каталоге должен находиться текстовый файл содержания.

7. Основные требования к градостроительным решениям

При разработке проекта межевания территории учесть основные положения:

генерального плана муниципального образования «Город Архангельск», утвержденного постановлением министерства строительства и архитектуры Архангельской области от 2 апреля 2020 года № 37-п (с изменениями);

правил землепользования и застройки, утвержденных постановлением министерства строительства и архитектуры Архангельской области от 29 сентября 2020 года № 68-п (с изменениями);

проекта планировки территории Кузнечихинского промузла муниципального образования «Город Архангельск», утвержденного распоряжением мэра города Архангельска от 16 декабря 2014 года № 4500р (с изменениями);

проекта планировки межмагистральной территории (жилой район Кузнечиха) муниципального образования «Город Архангельск», утвержденного распоряжением мэра города Архангельска от 17 декабря 2014 года № 4533р (с изменениями).

Проектом межевания территории необходимо предусмотреть:

увеличение земельного участка с кадастровым номером 29:22:040201:112, находящегося в частной собственности (правообладатель – Снигур Иван Михайлович), путем перераспределения с землями, государственная собственность на которые не разграничена (площадью около 820 кв. м), в целях обустройства проезда к объектам, расположенным на земельном участке с кадастровым номером 29:22:040201:112;

формирование земельного участка площадью 655 кв. м под нежилым зданием с кадастровым номером 29:22:040201:1767 (отдельно стоящее убежище) согласно координатам, представленным в таблице 1.

Таблица 1

№ точки	Система координат МСК-29	
	X	Y
1	656368,98	2522673,06
2	656381,21	2522684,18
3	656382,56	2522689,92
4	656367,56	2522706,36
5	656348,16	2522688,66
6	656363,16	2522672,22
1	656368,98	2522673,06

формирование земельного участка площадью 838 кв. м под нежилым зданием с кадастровым номером 29:22:040201:242 согласно координатам, представленным в таблице 2.

Таблица 2

Номер межевого знака	Координаты	
	X	Y
1	656122,73	2522437,33
2	656135,88	2522451,40
3	656137,58	2522457,91
4	656136,97	2522464,66
5	656131,61	2522471,91
6	656125,38	2522475,54
7	656117,42	2522476,33
8	656101,66	2522460,81
9	656122,73	2522437,33
1	656122,73	2522437,33

образование земельных участков общего пользования, занятых проездами, пожарными водоемами, скверами;

образование земельных участков на свободных от застройки территориях в соответствии с градостроительными регламентами правил землепользования и застройки городского округа «Город Архангельск», утвержденных постановлением министерства строительства и архитектуры Архангельской области от 29 сентября 2020 года № 68-п (с изменениями), и с учетом существующей застройки;

уточнение местоположения границ земельных участков.

8. Состав, исполнители, сроки и порядок предоставления исходной информации для подготовки проекта межевания территории

Необходимые исходные данные запрашиваются разработчиком самостоятельно, в том числе:

а) сведения из Единого государственного реестра недвижимости (далее – ЕГРН) о зонах с особыми условиями использования территорий в виде выписки из ЕГРН о зоне с особыми условиями использования;

б) сведения из ЕГРН о кадастровом плане территории, в пределах которого планируется размещение объекта капитального строительства;

в) сведения из ЕГРН о правообладателях объектов недвижимости, расположенных в пределах территории, в отношении которой разрабатывается проект планировки территории;

г) сведения о характеристиках объектов недвижимости, расположенных в пределах территории, в отношении которой подготавливается проект межевания;

д) иные исходные данные, необходимые для выполнения работы, включая получение цифровых топографических материалов, документов об использовании земельных участков, на которые действие градостроительных регламентов не распространяется или для которых градостроительные регламенты не устанавливаются.

9. Перечень органов государственной власти Российской Федерации, Архангельской области, иных субъектов Российской Федерации, органов местного самоуправления муниципального образования Архангельской области, согласовывающих проект межевания территории

Проект межевания территории должен быть согласован разработчиком с:

департаментом муниципального имущества Администрации городского округа «Город Архангельск»;

департаментом транспорта, строительства и городской инфраструктуры Администрации городского округа «Город Архангельск»;

администрацией Октябрьского территориального округа;

министерством имущественных отношений Архангельской области.

По итогам полученных согласований представить проект межевания территории в департамент градостроительства Администрации городского округа «Город Архангельск» для принятия решения об утверждении.

Утверждение проекта межевания территории осуществляется в соответствии с Градостроительным кодексом Российской Федерации.

10. Требования к проекту межевания территории

Проект межевания территории выполнить в соответствии с требованиями законодательства, установленными государственными стандартами, техническими регламентами в сфере строительства и градостроительства, заданием.

Нормативно-правовая и методическая база для выполнения работ:

Градостроительный кодекс Российской Федерации;

Земельный кодекс Российской Федерации;

Жилищный кодекс Российской Федерации;

Водный кодекс Российской Федерации;

Градостроительный кодекс Архангельской области;

Федеральный закон от 29 июля 2017 года № 217-ФЗ «О ведении гражданами садоводства и огородничества для собственных нужд и о внесении изменений в отдельные законодательные акты Российской Федерации»;

Федеральный закон от 30 марта 1999 года № 52-ФЗ «О санитарно-эпидемиологическом благополучии населения»;

Федеральный закон от 10 января 2002 года № 7-ФЗ «Об охране окружающей среды»;

Федеральный закон от 14 марта 1995 года № 33-ФЗ «Об особо охраняемых природных территориях»;

Федеральный закон от 25 июня 2002 года № 73-ФЗ «Об объектах культурного наследия (памятниках истории и культуры) народов Российской Федерации»;

Федеральный закон от 24 июня 1998 года № 89-ФЗ «Об отходах производства и потребления»;

Федеральный закон от 21 декабря 1994 года № 68-ФЗ «О защите населения и территорий от чрезвычайных ситуаций природного и техногенного характера»;

приказ Росреестра от 25 декабря 2023 года № П/0554 «О размещении на официальном сайте Федеральной службы государственной регистрации, кадастра и картографии в информационно-телекоммуникационной сети «Интернет» XML-схем, используемых для формирования документов, карты (плана) объекта землеустройства в формате XML, направляемых в форме электронных документов в орган регистрации прав органами государственной власти, органами местного самоуправления в порядке межведомственного информационного взаимодействия, в части сведений о границах, зонах, территориях, для внесения в реестр границ Единого государственного реестра недвижимости»;

приказ Росреестра от 10 ноября 2020 года № П/0412 «Об утверждении классификатора видов разрешенного использования земельных участков»;

приказ Министерства строительства и жилищно-коммунального хозяйства РФ от 25 апреля 2017 года № 739/пр «Об утверждении требований к цифровым топографическим картам и цифровым топографическим планам, используемым при подготовке графической части документации по планировке территории»;

постановление Правительства Российской Федерации от 31 марта 2017 года № 402 «Об утверждении Правил выполнения инженерных изысканий, необходимых для подготовки документации по планировке территории»;

РДС 30-201-98. Инструкция о порядке проектирования и установления красных линий в городах и других поселениях Российской Федерации;

СП 42.13330.2016. Свод правил. Градостроительство. Планировка и застройка городских и сельских поселений. Актуализированная редакция СНиП 2.07.01-89*;

СП 476.1325800.2020. Свод правил. Территории городских и сельских поселений. Правила планировки, застройки и благоустройства жилых микрорайонов;

СП 82.13330.2016. Свод правил. Благоустройство территорий. Актуализированная редакция СНиП III-10-75;

СП 396.1325800.2018. Улицы и дороги населенных пунктов. Правила градостроительного проектирования;

генеральный план муниципального образования «Город Архангельск», утвержденный постановлением министерства строительства и архитектуры Архангельской области от 2 апреля 2020 года № 37-п (с изменениями);

правила землепользования и застройки городского округа «Город Архангельск», утвержденные постановлением министерства строительства и архитектуры Архангельской области от 29 сентября 2020 года № 68-п (с изменениями);

проект планировки территории Кузнечихинского промузла муниципального образования «Город Архангельск», утвержденный распоряжением мэра города Архангельска от 16 декабря 2014 года № 4500р (с изменениями);

проект планировки межмагистральной территории (жилой район Кузнечиха) муниципального образования «Город Архангельск», утвержденный распоряжением мэра города Архангельска от 17 декабря 2014 года № 4533р (с изменениями);

проект межевания территории городского округа «Город Архангельск» на часть Октябрьского района в границах территориальных зон П1, О1-1, Ж3, О2 (Талажское шоссе) площадью 154,3 га, утвержденный постановлением Главы городского округа «Город Архангельск» от 12 февраля 2024 года № 199;

местные нормативы градостроительного проектирования городского округа «Город Архангельск», утвержденные решением Архангельской городской Думы от 20 сентября 2017 года № 567 (с изменениями);

региональные нормативы градостроительного проектирования Архангельской области, утвержденные постановлением Правительства Архангельской области от 19 апреля 2016 года № 123-пп (с изменениями);

иные законы и нормативные правовые акты Российской Федерации, Архангельской области, городского округа «Город Архангельск».

11. Состав и порядок проведения предпроектных научно-исследовательских работ и инженерных изысканий

Проект межевания территории выполнить на топографическом плане в масштабе 1:500 или 1:1000.

Инженерные изыскания выполнить в соответствии с постановлением Правительства Российской Федерации от 31 марта 2017 года № 402 «Об утверждении Правил выполнения инженерных изысканий, необходимых для подготовки документации по планировке территории».

12. Порядок проведения согласования проекта межевания территории

Порядок согласования проекта межевания территории:

1) предварительное рассмотрение основных проектных решений проекта межевания территории департаментом градостроительства Администрации городского округа «Город Архангельск»;

2) согласование проекта межевания территории с организациями, указанными в пункте 9 настоящего задания;

3) доработка проекта межевания территории, устранение замечаний (недостатков);

4) проведение общественных обсуждений или общественных слушания по рассмотрению проекта межевания территории в порядке, установленном в соответствии со статьей 5.1 Градостроительного кодекса Российской Федерации, Федеральным законом от 6 октября 2003 года № 131-ФЗ «Об общих принципах организации местного самоуправления в Российской Федерации», Уставом городского округа «Город Архангельск», Положением об организации и проведении общественных обсуждений по вопросам градостроительной деятельности на территории муниципального образования «Город Архангельск», утвержденным решением Архангельской городской Думы от 20 июня 2018 года № 688;

5) доработка проекта межевания территории по результатам общественных обсуждений или публичных слушаний;

6) утверждение проекта межевания территории Администрацией городского округа «Город Архангельск».

13. Дополнительные требования для зон с особыми условиями использования территорий

Проект межевания территории подготовить в соответствии с требованиями законодательства, в том числе природоохранного, на чертежах материалов по обоснованию проекта межевания территории должны быть обозначены зоны с особыми условиями использования территории.

14. Иные требования и условия

Разработанный с использованием компьютерных технологий проект межевания территории должен отвечать требованиям государственных стандартов и требованиям по формированию информационной системы обеспечения градостроительной деятельности.

Приложение: Схема границ проектирования.

ПРИЛОЖЕНИЕ
к заданию на подготовку проекта внесения изменений
в проект межевания территории городского округа
«Город Архангельск» на часть Октябрьского района
в границах территориальных зон П1, О1-1, Ж3, О2
(Талажское шоссе) площадью 154,3 га

СХЕМА
границ проектирования

ГЛАВА ГОРОДСКОГО ОКРУГА «ГОРОД АРХАНГЕЛЬСК»
РАСПОРЯЖЕНИЕ

от 12 мая 2025 г. № 2201р

О признании отдельных частей проекта планировки Жаровихинского района муниципального образования «Город Архангельск» не подлежащими применению

В соответствии с Градостроительным кодексом Российской Федерации, Федеральным законом от 6 октября 2003 года № 131-ФЗ «Об общих принципах организации местного самоуправления в Российской Федерации», Уставом городского округа «Город Архангельск» и порядком внесения изменений в документацию по планировке территории, отмены такой документации или ее отдельных частей, признания отдельных частей такой документации не подлежащими применению, утвержденным постановлением Администрации городского округа «Город Архангельск» от 12 мая 2021 года № 862:

1. Признать отдельные части проекта планировки Жаровихинского района муниципального образования «Город Архангельск», утвержденного распоряжением мэра города Архангельска от 24 февраля 2015 года № 463р (с изменениями), не подлежащими применению:
исключить санитарно-защитную зону от железнодорожных путей.
2. Опубликовать распоряжение в газете «Архангельск – Город воинской славы» и на официальном информационном интернет-портале городского округа «Город Архангельск».

Глава городского округа «Город Архангельск» **Д. А. Морев**

ГЛАВА ГОРОДСКОГО ОКРУГА «ГОРОД АРХАНГЕЛЬСК»
РАСПОРЯЖЕНИЕ

от 13 мая 2025 г. № 2214р

О подготовке проекта межевания территории городского округа «Город Архангельск» в границах элемента планировочной структуры: ул. Тимме Я., ул. 23-й Гвардейской дивизии, просп. Дзержинского площадью 25,8132 га

В соответствии с Градостроительным кодексом Российской Федерации, с учетом обращения жилищно-строительного кооператива «Северный»:

1. Принять решение о подготовке проекта межевания территории городского округа «Город Архангельск» в границах элемента планировочной структуры: ул. Тимме Я., ул. 23-й Гвардейской дивизии, просп. Дзержинского площадью 25,8132 га.
2. Подготовить проект межевания территории городского округа «Город Архангельск» в границах элемента планировочной структуры: ул. Тимме Я., ул. 23-й Гвардейской дивизии, просп. Дзержинского площадью 25,8132 га.
3. Утвердить прилагаемое задание на подготовку проекта межевания территории городского округа «Город Архангельск» в границах элемента планировочной структуры: ул. Тимме Я., ул. 23-й Гвардейской дивизии, просп. Дзержинского площадью 25,8132 га.
4. Определить, что физические или юридические лица вправе представлять свои предложения о порядке, сроках подготовки и содержании проекта межевания территории городского округа «Город Архангельск» в границах элемента планировочной структуры: ул. Тимме Я., ул. 23-й Гвардейской дивизии, просп. Дзержинского площадью 25,8132 га в департамент градостроительства Администрации городского округа «Город Архангельск» со дня опубликования настоящего распоряжения до момента назначения общественных обсуждений.
5. Опубликовать распоряжение в газете «Архангельск – Город воинской славы» и на официальном информационном интернет-портале городского округа «Город Архангельск».
6. Срок действия распоряжения – 12 месяцев с момента его опубликования в газете «Архангельск – Город воинской славы» и на официальном информационном интернет-портале городского округа «Город Архангельск».

Глава городского округа «Город Архангельск» **Д. А. Морев**

УТВЕРЖДЕНО
распоряжением Главы
городского округа
"Город Архангельск"
от 13 мая 2025 г. № 2214р

ЗАДАНИЕ
на подготовку проекта межевания территории городского округа «Город Архангельск» в границах элемента планировочной структуры: ул. Тимме Я., ул. 23-й Гвардейской дивизии, просп. Дзержинского площадью 25,8132 га

1. Вид документа (документации)
Проект межевания территории городского округа «Город Архангельск» в границах элемента планировочной структуры: ул. Тимме Я., ул. 23-й Гвардейской дивизии, просп. Дзержинского площадью 25,8132 га (далее – проект межевания территории).
2. Технический заказчик
Жилищно-строительный кооператив «Северный» (далее – ЖСК «Северный»).
Источник финансирования работ – средства ЖСК «Северный».
3. Разработчик документации
Разработчик определяется техническим заказчиком в соответствии с действующим законодательством Российской Федерации.
4. Основание для разработки документации
Распоряжение Главы городского округа «Город Архангельск» от _____ № _____ «О подготовке проекта межевания территории городского округа «Город Архангельск» в границах элемента планировочной структуры: ул. Тимме Я., ул. 23-й Гвардейской дивизии, просп. Дзержинского площадью 25,8132 га».
5. Объект градостроительного планирования или застройки территории, его основные характеристики
Территория в границах элемента планировочной структуры: ул. Тимме Я., ул. 23-й Гвардейской дивизии, просп. Дзержинского площадью 25,8132 га расположена в Ломоносовском территориальном округе города Архангельска и указана на схеме согласно приложению к настоящему заданию.
Территория в границах разработки проекта межевания территории составляет 25,8132 га.
Функциональные зоны согласно генеральному плану муниципального образования «Город Архангельск», утвержденному постановлением министерства строительства и архитектуры Архангельской области от 2 апреля 2020 года № 37-п (с изменениями), в границах которых разрабатывается проект межевания:
зона застройки среднеэтажными жилыми домами;
зона застройки многоэтажными жилыми домами;
многофункциональная общественно-деловая зона;
зона специализированной общественной застройки.
Территориальные зоны согласно правилам землепользования и застройки городского округа «Город Архангельск», утвержденным постановлением министерства строительства и архитектуры Архангельской области от 29 сентября 2020 года № 68-п (с изменениями), в границах которых разрабатывается проект межевания:
зона застройки среднеэтажными жилыми домами (кодовое обозначение – Ж3);
зона застройки многоэтажными жилыми домами (кодовое обозначение – Ж4);
многофункциональная общественно-деловая зона (кодовое обозначение – О1);
зона специализированной общественной застройки (кодовое обозначение – О2);
зона транспортной инфраструктуры (кодовое обозначение – Т).
Категория земель – земли населенных пунктов.
Рельеф – спокойный.
Территория в границах разработки проекта межевания территории находится в границах следующих зон с особыми условиями использования территорий:
третий пояс зон санитарной охраны источников водоснабжения;
зона подтопления, реестровый номер Единого государственного реестра недвижимости (далее – ЕГРН) 29:00-6.279;
третья, четвертая, пятая, шестая подзоны приаэродромной территории аэродрома Архангельск (Талаги);
охранная зона инженерных коммуникаций.
Дополнительные требования для зон с особыми условиями использования территорий изложены в пункте 13 настоящего задания.
6. Основные требования к составу, содержанию и форме представляемых материалов проекта межевания территории, последовательность и сроки выполнения работы
При подготовке проекта межевания территории определение местоположения границ, образуемых и (или) изменяемых земельных участков осуществляется в соответствии с градостроительными регламентами и нормами отвода земельных участков для конкретных видов деятельности, иными требованиями к образуемым и (или) изменяемым земельным участкам, установленными федеральными законами и законами субъектов Российской Федерации, техническими регламентами, сводами правил.
В случае если разработка проекта межевания территории осуществляется применительно к территории, в границах которой предусматривается образование земельных участков на основании утвержденной схемы расположения земельного участка или земельных участков на кадастровом плане территории, срок действия которой не истек, местоположение границ земельных участков в таком проекте межевания территории должно соответствовать местоположению границ земельных участков, образование которых предусмотрено данной схемой.
Утверждению подлежит основная часть проекта межевания территории, которая включает:
1) текстовую часть, включающую в себя:
а) перечень и сведения о площади образуемых земельных участков, в том числе возможные способы их образования;
б) перечень и сведения о площади образуемых земельных участков, которые будут отнесены к территориям общего пользования или имуществу общего пользования, в том числе в отношении которых предполагаются резервирование и (или) изъятие для государственных или муниципальных нужд;
в) вид разрешенного использования образуемых земельных участков в соответствии с проектом планировки территории в случаях, предусмотренных Градостроительным кодексом Российской Федерации;
г) целевое назначение лесов, вид (виды) разрешенного использования лесного участка, количественные и качественные характеристики лесного участка, сведения о нахождении лесного участка в границах особо защитных участков лесов (в случае, если подготовка проекта межевания территории осуществляется в целях определения местоположения границ образуемых и (или) изменяемых лесных участков);
д) сведения о границах территории, в отношении которой утвержден проект межевания, содержащие перечень координат характерных точек этих границ в системе координат, используемой для ведения ЕГРН. Координаты характерных точек границ территории, в отношении которой утвержден проект межевания, определяются в соответствии с требованиями к точности определения координат характерных точек границ, установленных в соответствии с Градостроительным кодексом Российской Федерации для территориальных зон;
2) чертежи межевания территории, на которых отображаются:
а) границы планируемых (в случае, если подготовка проекта межевания территории осуществляется в составе проекта планировки территории) и существующих элементов планировочной структуры;
б) красные линии, утвержденные в составе проекта планировки территории, или красные линии, утверждаемые, изменяемые проектом межевания территории в соответствии с пунктом 2 части 2 статьи 43 Градостроительного кодекса Российской Федерации;
в) линии отступа от красных линий в целях определения мест допустимого размещения зданий, строений, сооружений;
г) границы образуемых и (или) изменяемых земельных участков, условные номера образуемых земельных участков, в том числе в отношении которых предполагаются их резервирование и (или) изъятие для государственных или муниципальных нужд;
д) границы публичных сервитутов.
Материалы по обоснованию проекта межевания территории должны включать в себя чертежи, на которых отображаются:
1) границы существующих земельных участков;
2) границы зон с особыми условиями использования территорий;
3) местоположение существующих объектов капитального строительства;
4) границы особо охраняемых природных территорий;
5) границы территорий объектов культурного наследия;
6) границы лесничеств, лесопарков, участковых лесничеств, лесных кварталов, лесотаксационных выделов или частей лесотаксационных выделов.
Проект межевания территории предоставляется техническим заказчиком в адрес департамента градостроительства Администрации городского округа «Город Архангельск» на бумажном носителе и в электронном виде в следующем объеме:
1) на бумажном носителе в одном экземпляре;
2) на электронном носителе (на компакт-диске) в одном экземпляре каждый нижеуказанный вид;
3) пакет документов для внесения в ЕГРН сведений о проекте межевания, содержащий в своем составе: XML – Документ «interact_entry_boundaries_*.xml».
Электронная версия проекта межевания территории должна содержать:
1) графическую часть, выполненную с использованием программного расширения «AutoCad» (*.dwg / .dxf) в системе координат, используемой для ведения ЕГРН (один экземпляр на компакт-диске);
2) графическую часть, выполненную в формате *.pdf (один экземпляр на компакт-диске);
3) текстовую часть, выполненную с использованием текстового редактора «Word» (*.doc / .docx) (один экземпляр на компакт-диске).
Требования к текстовой части:
применяется шрифт Times New Roman № 14 или 13;
текст документа печатается через 1 – 1,5 межстрочных интервала;
абзацный отступ в тексте документа составляет 1,25 см;
интервал между буквами в словах – обычный;
интервал между словами – один пробел;
наименования разделов и подразделов центрируются по ширине текста;
текст документа выравнивается по ширине листа (по границам левого и правого полей документа);
длина самой длинной строки реквизита при угловом расположении реквизитов – не более 7,5 см;
длина самой длинной строки реквизита при продольном расположении реквизитов – не более 12 см.
Текстовая часть проекта межевания территории на бумажном носителе должна быть представлена в виде пояснительной записки (сброшюрованной книги).
Диски должны быть защищены от записи, иметь этикетку с указанием изготовителя, даты изготовления, названия комплекта. В корневом каталоге должен находиться текстовый файл содержания.
7. Основные требования к градостроительным решениям
При разработке проекта межевания территории учесть основные положения:
генерального плана муниципального образования «Город Архангельск», утвержденного постановлением министерства строительства и архитектуры Архангельской области от 2 апреля 2020 года № 37-п (с изменениями);
правил землепользования и застройки, утвержденных постановлением министерства строительства и архитектуры Архангельской области от 29 сентября 2020 года № 68-п (с изменениями);
проекта планировки Привокзального района муниципального образования «Город Архангельск», утвержденного распоряжением мэра города Архангельска от 25 февраля 2015 года № 472р (с изменениями).
Проектом межевания территории необходимо предусмотреть:
увеличение земельного участка с кадастровым номером 29:22:050102:33 путем перераспределения с землями, государственная собственность на которые не разграничена, для эксплуатации многоквартирного жилого дома;
образование земельных участков общего пользования, занятых проездами, пожарными водоемами, скверами;
образование земельных участков на свободных от застройки территориях в соответствии с градостроительными регламентами правил землепользования и застройки городского округа «Город Архангельск», утвержденных постановлением министерства строительства и архитектуры Архангельской области от 29 сентября 2020 года № 68-п (с изменениями), и с учетом существующей застройки;
уточнение местоположения границ земельных участков.
Подготовка проекта межевания территории осуществляется для определения местоположения границ образуемых и изменяемых земельных участков с соблюдением минимальных отступов от границ земельного участка в целях определения допустимого размещения зданий, строений, сооружений, а также предельных параметров разрешенного строительства объектов капитального строительства территориальных зон, установленных градостроительными регламентами правил землепользования и застройки городского округа «Город Архангельск», утвержденных постановлением министерства строительства и архитектуры Архангельской области от 29 сентября 2020 года № 68-п (с изменениями).
В целях обеспечения устойчивого развития территории проработать и предусмотреть проектом предложения физических и юридических лиц о внесении изменений в проект межевания территории, направленные департаментом градостроительства Администрации городского округа «Город Архангельск» техническому заказчику (ЖСК «Северный») для учета, работы и включения в указанный проект, поступившие со дня опубликования распоряжения Главы городского округа «Город Архангельск» «О подготовке проекта межевания территории городского округа «Город Архангельск» в границах элемента планировочной структуры: ул. Тимме Я., ул. 23-й Гвардейской дивизии, просп. Дзержинского площадью 25,8132 га» до момента назначения общественных обсуждений.
8. Состав, исполнители, сроки и порядок предоставления исходной информации для подготовки документации по планировке территории.
Необходимые исходные данные запрашиваются разработчиком самостоятельно, в том числе:
а) сведения из ЕГРН о зонах с особыми условиями использования территорий в виде выписки из ЕГРН о зоне с особыми условиями использования;
б) сведения из ЕГРН о кадастровом плане территории, в пределах которого планируется размещение объекта капитального строительства;
в) сведения из ЕГРН о правообладателях объектов недвижимости, расположенных в пределах территории, в отношении которой разрабатывается проект планировки территории;
г) сведения о характеристиках объектов недвижимости, расположенных в пределах территории, в отношении которой подготавливается проект межевания;
д) иные исходные данные, необходимые для выполнения работы, включая получение цифровых топографических материалов, документов об использовании земельных участков, на которые действие градостроительных регламентов не распространяется или для которых градостроительные регламенты не устанавливаются.

9. Перечень органов государственной власти Российской Федерации, Архангельской области, иных субъектов Российской Федерации, органов местного самоуправления муниципального образования Архангельской области, согласовывающих проект межевания территории.

Проект межевания территории должен быть согласован разработчиком с:

департаментом муниципального имущества Администрации городского округа «Город Архангельск»;

департаментом транспорта, строительства и городской инфраструктуры Администрации городского округа «Город Архангельск»;

администрацией Ломоносовского территориального округа Администрации городского округа «Город Архангельск».

По итогам полученных согласований представить проект межевания территории в департамент градостроительства Администрации городского округа «Город Архангельск» для принятия решения об утверждении.

Утверждение проекта межевания территории осуществляется в соответствии с Градостроительным кодексом Российской Федерации.

10. Требования к проекту межевания территории

Проект межевания территории выполнить в соответствии с требованиями законодательства, установленными государственными стандартами, техническими регламентами в сфере строительства и градостроительства, заданием.

Нормативно-правовая и методическая база для выполнения работ:

Градостроительный кодекс Российской Федерации;

Земельный кодекс Российской Федерации;

Жилищный кодекс Российской Федерации;

Водный кодекс Российской Федерации;

Градостроительный кодекс Архангельской области;

Федеральный закон от 29 июля 2017 года № 217-ФЗ «О ведении гражданами садоводства и огородничества для собственных нужд и о внесении изменений в отдельные законодательные акты Российской Федерации»;

Федеральный закон от 30 марта 1999 года № 52-ФЗ «О санитарно-эпидемиологическом благополучии населения»;

Федеральный закон от 10 января 2002 года № 7-ФЗ «Об охране окружающей среды»;

Федеральный закон от 14 марта 1995 года № 33-ФЗ «Об особо охраняемых природных территориях»;

Федеральный закон от 25 июня 2002 года № 73-ФЗ «Об объектах культурного наследия (памятниках истории и культуры) народов Российской Федерации»;

Федеральный закон от 24 июня 1998 года № 89-ФЗ «Об отходах производства и потребления»;

Федеральный закон от 21 декабря 1994 года № 68-ФЗ «О защите населения и территорий от чрезвычайных ситуаций природного и техногенного характера»;

приказ Росреестра от 10 ноября 2020 года № П/0412 «Об утверждении классификатора видов разрешенного использования земельных участков»;

приказ Министерства строительства и жилищно-коммунального хозяйства РФ от 25 апреля 2017 года № 739/пр «Об утверждении требований к цифровым топографическим картам и цифровым топографическим планам, используемым при подготовке графической части документации по планировке территории»;

постановление Правительства Российской Федерации от 31 марта 2017 года № 402 «Об утверждении Правил выполнения инженерных изысканий, необходимых для подготовки документации по планировке территории»;

РДС 30-201-98. Инструкция о порядке проектирования и установления красных линий в городах и других поселениях Российской Федерации;

СП 42.13330.2016. Свод правил. Градостроительство. Планировка и застройка городских и сельских поселений. Актуализированная редакция СНиП 2.07.01-89*;

СП 476.1325800.2020. Свод правил. Территории городских и сельских поселений. Правила планировки, застройки и благоустройства жилых микрорайонов;

СП 82.13330.2016. Свод правил. Благоустройство территорий. Актуализированная редакция СНиП III-10-75;

СП 396.1325800.2018. Улицы и дороги населенных пунктов. Правила градостроительного проектирования;

генеральный план муниципального образования «Город Архангельск», утвержденный постановлением министерства строительства и архитектуры Архангельской области от 2 апреля 2020 года № 37-п (с изменениями);

правила землепользования и застройки городского округа «Город Архангельск», утвержденные постановлением министерства строительства и архитектуры Архангельской области от 29 сентября 2020 года № 68-п (с изменениями);

проект планировки Привокзального района муниципального образования «Город Архангельск», утвержденный распоряжением мэра города Архангельска от 25 февраля 2015 года № 472р (с изменениями);

местные нормативы градостроительного проектирования городского округа «Город Архангельск», утвержденные решением Архангельской городской Думы от 20 сентября 2017 года № 567 (с изменениями);

региональные нормативы градостроительного проектирования Архангельской области, утвержденные постановлением Правительства Архангельской области от 19 апреля 2016 года № 123-пп (с изменениями);

иные законы и нормативные правовые акты Российской Федерации, Архангельской области, городского округа «Город Архангельск».

11. Состав и порядок проведения предпроектных научно-исследовательских работ и инженерных изысканий

Проект межевания территории выполнить на топографическом плане в масштабе 1:500 или 1:1000.

Инженерные изыскания выполнить в соответствии с постановлением Правительства Российской Федерации от 31 марта 2017 года № 402 «Об утверждении Правил выполнения инженерных изысканий, необходимых для подготовки документации по планировке территории».

12. Порядок проведения согласования проекта межевания территории

Порядок согласования проекта межевания территории:

1) предварительное рассмотрение основных проектных решений проекта межевания территории департаментом градостроительства Администрации городского округа «Город Архангельск»;

2) согласование проекта межевания территории с организациями, указанными в пункте 9 настоящего задания;

3) доработка проекта межевания территории, устранение замечаний (недостатков);

4) проведение общественных обсуждений или общественных слушания по рассмотрению проекта межевания территории в порядке, установленном в соответствии со статьей 5.1 Градостроительного кодекса Российской Федерации, Федеральным законом от 6 октября 2003 года № 131-ФЗ «Об общих принципах организации местного самоуправления в Российской Федерации», Уставом городского округа «Город Архангельск», Положением об организации и проведении общественных обсуждений по вопросам градостроительной деятельности на территории муниципального образования «Город Архангельск», утвержденным решением Архангельской городской Думы от 20 июня 2018 года № 688;

5) доработка проекта межевания территории по результатам общественных обсуждений или публичных слушаний;

6) утверждение проекта межевания территории Администрацией городского округа «Город Архангельск».

13. Дополнительные требования для зон с особыми условиями использования территорий

Проект межевания территории подготовить в соответствии с требованиями законодательства, в том числе природоохранного, на чертежах материалов по обоснованию проекта межевания территории должны быть обозначены зоны с особыми условиями использования территории.

14. Иные требования и условия

Разработанный с использованием компьютерных технологий проект межевания территории должен отвечать требованиям государственных стандартов и требованиям по формированию информационной системы обеспечения градостроительной деятельности.

Приложение: схема границ проектирования.

ПРИЛОЖЕНИЕ
к заданию на подготовку проекта межевания территории
городского округа «Город Архангельск»
в границах элемента планировочной структуры:
ул. Тимме Я., ул. 23-й Гвардейской дивизии,
просп. Дзержинского площадью 25,8132 га

СХЕМА
границ проектирования

ГЛАВА ГОРОДСКОГО ОКРУГА «ГОРОД АРХАНГЕЛЬСК»
РАСПОРЯЖЕНИЕ

от 13 мая 2025 г. № 2215р

О внесении изменения в задание на подготовку проекта внесения изменений в проект планировки Жаровихинского района муниципального образования «Город Архангельск» в границах элемента планировочной структуры: просп. Ленинградский, ул. Кривоборская, ул. Октябрьская площадью 32,1343 га

В связи с обращением технического заказчика:

1. Внести изменение в пункт 6 задания на подготовку проекта внесения изменений в проект планировки Жаровихинского района муниципального образования «Город Архангельск» в границах элемента планировочной структуры: просп. Ленинградский, ул. Кривоборская, ул. Октябрьская площадью 32,1343 га, утвержденного распоряжением Главы городского округа «Город Архангельск» от 22 апреля 2025 года № 1951р «О подготовке проекта внесения изменений в проект планировки Жаровихинского района муниципального образования «Город Архангельск» в границах элемента планировочной структуры: просп. Ленинградский, ул. Кривоборская, ул. Октябрьская площадью 32,1343 га», изложив его в следующей редакции:

«6. Основные требования к составу, содержанию и форме представляемых материалов проекта планировки территории, последовательность и сроки выполнения работы

Внесение изменений в проект планировки Жаровихинского района осуществить в порядке, установленном Градостроительным кодексом Российской Федерации и порядке, утвержденном постановлением Администрации городского округа «Город Архангельск» от 12 мая 2021 года № 862.

В соответствии с пунктом 5 статьи 46 Градостроительного кодекса Российской Федерации – проекты планировки территории и проекты межевания территории, решение об утверждении которых принимается органами местного самоуправления городского округа, до их утверждения подлежат обязательному рассмотрению на общественных обсуждениях.

В соответствии с пунктом 5.2 статьи 46 Градостроительного кодекса Российской Федерации внесение изменений в проект планировки территории путем утверждения их отдельных частей общественные обсуждения проводятся применительно к таким утверждаемым частям.

Утверждению подлежит основная часть проекта внесения изменений в проект планировки Жаровихинского района, которая включает:

1) чертеж или чертежи планировки территории, на которых отображаются:

а) красные линии (в случае их установления, изменения);

б) границы существующих (при наличии) и планируемых элементов планировочной структуры (в случае выделения одного или нескольких элементов планировочной структуры, изменения одного или нескольких существующих элементов планировочной структуры);

в) границы зон планируемого размещения объектов капитального строительства (границы указываются сплошной штриховкой);

2) положение о характеристиках планируемого развития территории, в том числе о плотности и параметрах застройки территории (в пределах, установленных градостроительным регламентом), о характеристиках объектов капитального строительства жилого, производственного, общественно-делового и иного назначения и необходимых для функционирования таких объектов и обеспечения жизнедеятельности человека объектов коммунальной, транспортной, социальной инфраструктур, в том числе объектов, включенных в программы комплексного развития систем коммунальной инфраструктуры, программы комплексного развития транспортной инфраструктуры, программы комплексного развития социальной инфраструктуры и необходимых для развития территории в границах части элемента планировочной структуры. Для зон планируемого размещения объектов федерального значения, объектов регионального значения, объектов местного значения в такое положение включаются сведения о плотности и параметрах застройки территории, необходимые для размещения указанных объектов, а также в целях согласования проекта планировки территории в соответствии с частью 12.7 статьи 45 Градостроительного Кодекса Российской Федерации информация о планируемых мероприятиях по обеспечению сохранения применительно к территориальным зонам, в которых планируется размещение указанных объектов, фактических показателей обеспеченности территории объектами коммунальной, транспортной, социальной инфраструктур и фактических показателей территориальной доступности таких объектов для населения, в том числе:

местоположение в городе Архангельске, описание границ и площадь территории проектирования;

краткую характеристику существующего использования территории, включая установленные ограничения, сведения о плотности и параметрах застройки территории в пределах, установленных градостроительным регламентом;

основные направления развития территории, включая характеристики объектов капитального строительства жилого, производственного, общественно-делового и иного назначения и необходимых для функционирования таких объектов и обеспечения жизнедеятельности граждан объектов коммунальной, транспортной, социальной инфраструктуры, в том числе объектов, включенных в программы комплексного развития систем коммунальной инфраструктуры, программы комплексного развития транспортной инфраструктуры, программы комплексного развития социальной инфраструктуры;

предложения по сохранению, сносу, размещению новых объектов;

предложения по развитию транспортной инфраструктуры территории (реконструкция и строительство участков внутриквартальных проездов, улиц, а также по обеспечению сохранения существующих инженерных сетей и сооружений, по их реконструкции, и по строительству новых инженерных сетей и сооружений);

таблицу к чертежу планировки территории согласно приложению № 2 к настоящему заданию. В таблице указываются: номера и площади участков территории, зон планируемого размещения объектов капитального строительства; наименование объектов; характеристики размещаемых объектов капитального строительства;

3) положения об очередности планируемого развития территории, содержащие этапы и максимальные сроки осуществления:

а) архитектурно-строительного проектирования, строительства, реконструкции объектов капитального строительства жилого, производственного, общественно-делового и иного назначения, необходимых для функционирования таких объектов и обеспечения жизнедеятельности человека объектов коммунальной, транспортной, социальной инфраструктур, иных объектов (в том числе зданий пожарных депо);

б) сноса объектов капитального строительства (в случае необходимости сноса объектов капитального строительства, их частей для строительства, реконструкции других объектов капитального строительства).

Материалы по обоснованию проекта внесения изменений в проект планировки Жаровихинского района должны содержать:

1) карту (фрагмент карты) планировочной структуры территорий поселения, городского округа, межселенной территории муниципального района с отображением границ элементов планировочной структуры;

2) результаты инженерных изысканий в объеме, предусмотренном разрабатываемой исполнителем работ программой инженерных изысканий, в случаях, если выполнение таких инженерных изысканий для подготовки документации по планировке территории требуется в соответствии с Градостроительным кодексом Российской Федерации;

3) обоснование определения границ зон планируемого размещения объектов капитального строительства;

4) схему организации движения транспорта (включая транспорт общего пользования) и пешеходов, отражающую местоположение объектов транспортной инфраструктуры и учитывающую существующие и прогнозные потребности в транспортном обеспечении на территории, а также схему организации улично-дорожной сети;

5) схему границ территорий объектов культурного наследия;

6) схему границ зон с особыми условиями использования территории;

7) обоснование соответствия планируемых параметров, местоположения и назначения объектов регионального значения, объектов местного значения нормативам градостроительного проектирования и требованиям градостроительных регламентов, а также применительно к территории, в границах которой предусматривается осуществление деятельности по комплексному и устойчивому развитию территории, установленным правилами землепользования и застройки расчетным показателям минимально допустимого уровня обеспеченности территории объектами коммунальной, транспортной, социальной инфраструктур и расчетным показателям максимально допустимого уровня территориальной доступности таких объектов для населения;

8) схему, отображающую местоположение существующих объектов капитального строительства, в том числе линейных объектов, объектов, подлежащих сносу, объектов незавершенного строительства, а также проходы к водным объектам общего пользования и их береговым полосам;

9) варианты планировочных и (или) объемно-пространственных решений застройки территории в соответствии с проектом планировки территории (в отношении элементов планировочной структуры, расположенных в жилых или общественно-деловых зонах);

10) перечень мероприятий по защите территории от чрезвычайных ситуаций природного и техногенного характера, в том числе по обеспечению пожарной безопасности и по гражданской обороне;

11) перечень мероприятий по охране окружающей среды;

12) обоснование очередности планируемого развития территории;

13) схему вертикальной планировки территории, инженерной подготовки и инженерной защиты территории, подготовленную в случаях, установленных уполномоченным Правительством Российской Федерации федеральным органом исполнительной власти, и в соответствии с требованиями, установленными уполномоченным Правительством Российской Федерации федеральным органом исполнительной власти, на которой должны быть отображены:

а) границы города Архангельска;

б) границы зоны планируемого размещения объектов капитального строительства, устанавливаемые в основной части проекта планировки территории;

в) границы зон планируемого размещения объектов капитального строительства, подлежащих выносу из зоны планируемого размещения линейных объектов;

г) существующие и директивные (проектные) отметки поверхности по осям трасс автомобильных и железных дорог, проезжих частей в местах пересечения улиц и проездов и в местах перелома продольного профиля, существующие и директивные (проектные) отметки других элементов планировочной структуры территории для вертикальной увязки проектных решений, в том числе со смежными территориями;

д) проектные продольные уклоны, направление продольного уклона, расстояние между точками, ограничивающими участок с продольным уклоном;

е) горизонтали, отображающие проектный рельеф в виде параллельных линий;

ж) типовые поперечные профили автомобильных и железных дорог, элементы улично-дорожной сети;

14) иные материалы для обоснования положений по планировке территории, в том числе схему существующих и проектируемых сетей инженерного обеспечения объекта, в соответствии с техническими условиями от ресурсоснабжающих организаций.

В состав проекта внесения изменений в проект планировки Жаровихинского района может включаться проект организации дорожного движения, разрабатываемый в соответствии с требованиями Федерального закона от 29 декабря 2017 года № 443-ФЗ «Об организации дорожного движения в Российской Федерации и о внесении изменений в отдельные законодательные акты Российской Федерации».

Проект внесения изменений в проект планировки Жаровихинского района предоставляется техническим заказчиком в адрес департамента градостроительства Администрации городского округа «Город Архангельск» на бумажном носителе и в электронном виде в следующем объеме:

1) на бумажном носителе в одном экземпляре;
2) на электронном носителе (на компакт-диске) в одном экземпляре каждый нижеуказанный вид.
Электронная версия проекта внесения изменений в проект планировки Жаровихинского района должна содержать:
1) графическую часть, выполненную с использованием программного расширения «AutoCad» (*.dwg / .dxf) в системе координат, используемой для ведения Единого государственного реестра недвижимости (один экземпляр на компакт-диске);
2) графическую часть, выполненную в формате *.pdf (один экземпляр на компакт-диске);
3) текстовую часть, выполненную с использованием текстового редактора «Word» (*.doc / .docx) (один экземпляр на компакт-диске).
Требования к текстовой части:
применяется шрифт Times New Roman № 14 или 13;
текст документа печатается через 1 – 1,5 межстрочных интервала;
абзацный отступ в тексте документа составляет 1,25 см;
интервал между буквами в словах – обычный;
интервал между словами – один пробел;
наименования разделов и подразделов центрируются по ширине текста;
текст документа выравнивается по ширине листа (по границам левого и правого полей документа);
длина самой длинной строки реквизита при угловом расположении реквизитов – не более 7,5 см;
длина самой длинной строки реквизита при продольном расположении реквизитов – не более 12 см.
Текстовая часть проекта внесения изменений в проект планировки Жаровихинского района на бумажном носителе должна быть предоставлена в виде пояснительной записки (сброшюрованной книги).
Диски должны быть защищены от записи, иметь этикетку с указанием изготовителя, даты изготовления, названия комплекта. В корневом каталоге должен находиться текстовый файл содержания.».
2. Опубликовать распоряжение в газете «Архангельск – Город воинской славы» и на официальном информационном интернет-портале городского округа «Город Архангельск».

Глава городского округа «Город Архангельск» **Д. А. Морев**

ГЛАВА ГОРОДСКОГО ОКРУГА «ГОРОД АРХАНГЕЛЬСК»
РАСПОРЯЖЕНИЕ

от 13 мая 2025 г. № 2216р

О проведении общественных обсуждений проекта планировки территории городского округа «Город Архангельск» в границах части элемента планировочной структуры: ул. Зеньковича площадью 7,0824 га

В соответствии с Градостроительным кодексом Российской Федерации, Федеральным законом от 6 октября 2003 года № 131-ФЗ «Об общих принципах организации местного самоуправления в Российской Федерации», Уставом городского округа «Город Архангельск» и Положением об организации и проведении общественных обсуждений или публичных слушаний по вопросам градостроительной деятельности на территории городского округа «Город Архангельск», утвержденным решением Архангельской городской Думы от 20 июня 2018 года № 688:

1. Комиссии по землепользованию и застройке городского округа «Город Архангельск» подготовить и провести общественные обсуждения проекта планировки территории городского округа «Город Архангельск» в границах части элемента планировочной структуры: ул. Зеньковича площадью 7,0824 га.
2. Опубликовать распоряжение в газете «Архангельск – Город воинской славы» и на официальном информационном интернет-портале городского округа «Город Архангельск».

Глава городского округа «Город Архангельск» **Д. А. Морев**

Сообщение о возможном установлении публичного сервитута для эксплуатации объекта электросетевого хозяйства «КЛ-6 кВ ТП 14С – ТП 293 ф. 06-42»

1. Наименование уполномоченного органа, которым рассматривается ходатайство об установлении публичного сервитута	Администрация городского округа "Город Архангельск"
2. Цель установления публичного сервитута	для эксплуатации объекта электросетевого хозяйства
3. Адрес или иное описание местоположения земельного участка (участков), в отношении которого испрашивается публичный сервитут	земельный участок, расположенный по адресу (местоположение): Архангельская область, г. Архангельск, ул. Полярная, кадастровый номер 29:22:000000:12799; земельный участок, расположенный по адресу (местоположение): Архангельская область, г. Архангельск, ул. Красных партизан, дом 41, кадастровый номер 29:22:022525:7; земельный участок, расположенный по адресу (местоположение): Архангельская область, г. Архангельск, ул. Адмирала Кузнецова, кадастровый номер 29:22:000000:12801; земельный участок, расположенный по адресу (местоположение): Архангельская область, г. Архангельск, ул. Советская (от ул. Терехина до ул. Красных партизан), кадастровый номер 29:22:000000:8667; земельный участок, расположенный по адресу (местоположение): Архангельская область, г. Архангельск, по просп. Никольскому, кадастровый номер 29:22:000000:8696; земельный участок, расположенный по адресу (местоположение): Архангельская область, г. Архангельск, ул. Терехина, д. 1, стр. 1, кадастровый номер 29:22:022536:8; земельный участок, расположенный по адресу (местоположение): Архангельская область, г. Архангельск, ул. Маяковского, дом 14, кадастровый номер 29:22:022536:16; земли кадастрового квартала 29:22:022521; земли кадастрового квартала 29:22:022525; земли кадастрового квартала 29:22:022601; земли кадастрового квартала 29:22:022530; земли кадастрового квартала 29:22:022534; земли кадастрового квартала 29:22:022536.

4. Адрес, по которому заинтересованные лица могут ознакомиться с поступившим ходатайством об установлении публичного сервитута и прилагаемым к нему описанием местоположения границ публичного сервитута, подать заявление об учете прав на земельные участки, а также срок подачи указанных заявлений, время приема заинтересованных лиц для ознакомления с поступившим ходатайством об установлении публичного сервитута	Заинтересованные лица могут ознакомиться с поступившим ходатайством об установлении публичного сервитута и прилагаемым к нему описанием местоположения границ публичного сервитута в Администрации городского округа "Город Архангельск": по адресу: г. Архангельск, пл. В.И. Ленина, д. 5, каб. 407, тел. (8182) 607-279. Приемное время: понедельник – пятница (8:30-16:30), перерыв с 12:30 до 13:30. Правообладатели земельного участка, в отношении которого испрашивается публичный сервитут, если их права не зарегистрированы в Едином государственном реестре недвижимости, могут подать заявления в Администрацию муниципального образования "Город Архангельск" об учете их прав (обременения прав) на земельный участок с приложением копий документов, подтверждающих эти права (обременения прав), в течение тридцати дней со дня опубликования сообщения о возможном установлении публичных сервитутов.

5. Официальные сайты в информационно-телекоммуникационной сети "Интернет", на которых размещается сообщение о поступившем ходатайстве об установлении публичного сервитута	www.arhcity.ru
6. Реквизиты решений об утверждении документа территориального планирования, документации по планировке территории, программ комплексного развития систем коммунальной инфраструктуры поселения, городского округа, а также информацию об инвестиционной программе субъекта естественных монополий, организации коммунального комплекса, указанных в ходатайстве об установлении публичного сервитута	Постановление Министерства строительства и архитектуры Архангельской области от 29.09.2020 № 68-п "Об утверждении правил землепользования и застройки городского округа "Город Архангельск"; Решение Архангельской городской Думы от 28.11.2012 № 495 "Об утверждении Программы комплексного развития систем коммунальной инфраструктуры муниципального образования "Город Архангельск" на период до 2025 года"
7. Официальные сайты в информационно-телекоммуникационной сети "Интернет", на которых размещены утвержденные документы территориального планирования, документация по планировке территории, программа комплексного развития систем коммунальной инфраструктуры поселения, городского округа, инвестиционная программа субъекта естественных монополий, организации коммунального комплекса, указанных в ходатайстве об установлении публичного сервитута	www.arhcity.ru, www.dvinaland.ru

Графическое описание местоположения границ публичных сервитутов с указанием координат характерных точек границ публичного сервитута:



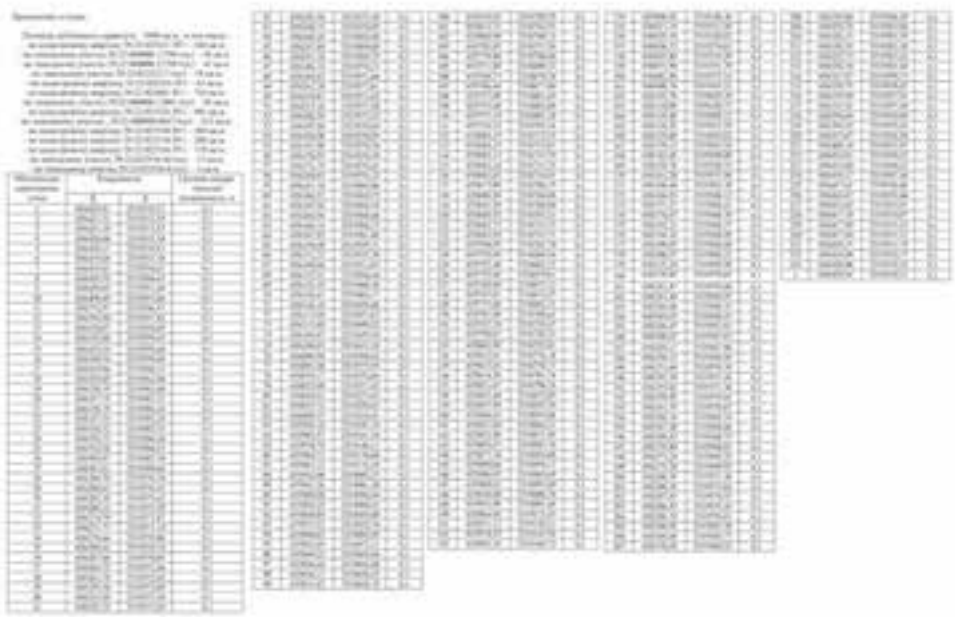

Сообщение о возможном установлении публичного сервитута для эксплуатации объекта электросетевого хозяйства «КЛ-10 кВ ТП 218 – ТП 216 ф.02-09»

1. Наименование уполномоченного органа, которым рассматривается ходатайство об установлении публичного сервитута	Администрация городского округа "Город Архангельск"
2. Цель установления публичного сервитута	для эксплуатации объекта электросетевого хозяйства
3. Адрес или иное описание местоположения земельного участка (участков), в отношении которого испрашивается публичный сервитут	земельный участок, расположенный по адресу (местоположение): Архангельская область, г. Архангельск, Октябрьский территориальный округ, ул. Воскресенская, кадастровый номер 29:22:040612:4644; земельный участок, расположенный по адресу (местоположение): Архангельская область, г. Архангельск, Ломоносовский территориальный округ, ул. Воскресенская, кадастровый номер 29:22:050101:3117; земельный участок, расположенный по адресу (местоположение): Архангельская обл., г. Архангельск, Ломоносовский территориальный округ, ул. Воскресенская, д. 116, корп. 5, кадастровый номер 29:22:050101:26; земельный участок, расположенный по адресу (местоположение): Архангельская область, г. Архангельск, Ломоносовский территориальный округ, кадастровый номер 29:22:050101:3037; земельный участок, расположенный по адресу (местоположение): Архангельская обл., г. Архангельск, Ломоносовский территориальный округ, ул. Воскресенская, д. 118, корп. 1, кадастровый номер 29:22:050101:2687; земли кадастрового квартала 29:22:040612; земли кадастрового квартала 29:22:050101; земли кадастрового квартала 29:22:050101.
4. Адрес, по которому заинтересованные лица могут ознакомиться с поступившим ходатайством об установлении публичного сервитута и прилагаемым к нему описанием местоположения границ публичного сервитута, подать заявление об учете прав на земельные участки, а также срок подачи указанных заявлений, время приема заинтересованных лиц для ознакомления с поступившим ходатайством об установлении публичного сервитута	Заинтересованные лица могут ознакомиться с поступившим ходатайством об установлении публичного сервитута и прилагаемым к нему описанием местоположения границ публичного сервитута в Администрации городского округа "Город Архангельск": по адресу: г. Архангельск, пл. В.И. Ленина, д. 5, каб. 407, тел. (8182) 607-279. Приемное время: понедельник – пятница (8:30-16:30), перерыв с 12:30 до 13:30. Правообладатели земельного участка, в отношении которого испрашивается публичный сервитут, если их права не зарегистрированы в Едином государственном реестре недвижимости, могут подать заявления в Администрацию муниципального образования "Город Архангельск" об учете их прав (обременения прав) на земельный участок с приложением копий документов, подтверждающих эти права (обременения прав), в течение тридцати дней со дня опубликования сообщения о возможном установлении публичных сервитутов.
5. Официальные сайты в информационно-телекоммуникационной сети "Интернет", на которых размещается сообщение о поступившем ходатайстве об установлении публичного сервитута	Постановление Министерства строительства и архитектуры Архангельской области от 29.09.2020 № 68-п "Об утверждении правил землепользования и застройки городского округа "Город Архангельск"; Решение Архангельской городской Думы от 28.11.2012 № 495 "Об утверждении Программы комплексного развития систем коммунальной инфраструктуры муниципального образования "Город Архангельск" на период до 2025 года"
7. Официальные сайты в информационно-телекоммуникационной сети "Интернет", на которых размещены утвержденные документы территориального планирования, документация по планировке территории, программа комплексного развития систем коммунальной инфраструктуры поселения, городского округа, инвестиционная программа субъекта естественных монополий, организации коммунального комплекса, указанных в ходатайстве об установлении публичного сервитута	www.arhcity.ru, www.dvinaland.ru

Графическое описание местоположения границ публичных сервитутов с указанием координат характерных точек границ публичного сервитута:



Сообщение о возможном установлении публичного сервитута для эксплуатации объекта электросетевого хозяйства «КЛ-6 кВ ТП32-ТП 22 ф. 6-14-09»

1. Наименование уполномоченного органа, которым рассматривается ходатайство об установлении публичного сервитута	Администрация городского округа "Город Архангельск"
2. Цель установления публичного сервитута	для эксплуатации объекта электросетевого хозяйства
3. Адрес или иное описание местоположения земельного участка (участков), в отношении которого испрашивается публичный сервитут	земельный участок, расположенный по адресу (местоположение): обл. Архангельская, г. Архангельск, Октябрьский территориальный округ, просп. Троицкий, д. 73, кадастровый номер 29:22:040750:32; земельный участок, расположенныйпо адресу (местоположение): установлено относительно ориентира, расположенного в границах участка. Ориентир здание. Почтовый адрес ориентира: обл. Архангельская, г. Архангельск, пр-кт Троицкий, дом 73, кадастровый номер 29:22:040750:29 (29:22:040750:26); земельный участок, расположенный по адресу (местоположение): обл. Архангельская, г. Архангельск, Октябрьский территориальный округ, пр-кт Троицкий, дом 73, корпус 1, строение 3, кадастровый номер 29:22:040750:17; земельный участок, расположенный по адресу (местоположение): Архангельская обл., г. Архангельск, Октябрьский территориальный округ, пр-кт Троицкий, 75, кадастровый номер 29:22:040750:3; земельный участок, расположенный по адресу (местоположение): обл. Архангельская, г. Архангельск, Октябрьский территориальный округ, просп. Троицкий, д. 73, кадастровый номер 29:22:040750:32; земельный участок, расположенный по адресу (местоположение): Архангельская область, г. Архангельск, Октябрьский территориальный округ, пр-кт Троицкий, кадастровый номер 29:22:000000:7949; земельный участок, расположенный по адресу (местоположение): Российская Федерация, Архангельская область, городской округ Город Архангельск, город Архангельск, проспект Троицкий, дом 110, кадастровый номер 29:22:040749:560; земельный участок, расположенный по адресу (местоположение): установлено относительно ориентира, расположенного в границах участка. Ориентир жилой дом. Почтовый адрес ориентира: обл. Архангельская, г. Архангельск, ул. Попова, дом 16, кадастровый номер 29:22:040749:19; земли кадастрового квартала 29:22:040750; земли кадастрового квартала 29:22:040749.
4. Адрес, по которому заинтересованные лица могут ознакомиться с поступившим ходатайством об установлении публичного сервитута и прилагаемым к нему описанием местоположения границ публичного сервитута, подать заявление об учете прав на земельные участки, а также срок подачи указанных заявлений, время приема заинтересованных лиц для ознакомления с поступившим ходатайством об установлении публичного сервитута	Заинтересованные лица могут ознакомиться с поступившим ходатайством об установлении публичного сервитута и прилагаемым к нему описанием местоположения границ публичного сервитута в Администрации городского округа "Город Архангельск": по адресу: г. Архангельск, пл. В.И. Ленина, д. 5, каб. 407, тел. (8182) 607-279. Приемное время: понедельник – пятница (8:30-16:30), перерыв с 12:30 до 13:30. Правообладатели земельного участка, в отношении которого испрашивается публичный сервитут, если их права не зарегистрированы в Едином государственном реестре недвижимости, могут подать заявления в Администрацию муниципального образования "Город Архангельск" об учете их прав (обременения прав) на земельный участок с приложением копий документов, подтверждающих эти права (обременения прав), в течение тридцати дней со дня опубликования сообщения о возможном установлении публичных сервитутов.

5. Официальные сайты в информационно-телекоммуникационной сети "Интернет", на которых размещается сообщение о поступившем ходатайстве об установлении публичного сервитута	www.arhcity.ru
6. Реквизиты решений об утверждении документа территориального планирования, документации по планировке территории, программ комплексного развития систем коммунальной инфраструктуры поселения, городского округа, а также информацию об инвестиционной программе субъекта естественных монополий, организации коммунального комплекса, указанных в ходатайстве об установлении публичного сервитута	Постановление Министерства строительства и архитектуры Архангельской области от 29.09.2020 № 68-п "Об утверждении правил землепользования и застройки городского округа "Город Архангельск"; Решение Архангельской городской Думы от 28.11.2012 № 495 "Об утверждении Программы комплексного развития систем коммунальной инфраструктуры муниципального образования "Город Архангельск" на период до 2025 года"
7. Официальные сайты в информационно-телекоммуникационной сети "Интернет", на которых размещены утвержденные документы территориального планирования, документация по планировке территории, программа комплексного развития систем коммунальной инфраструктуры поселения, городского округа, инвестиционная программа субъекта естественных монополий, организации коммунального комплекса, указанных в ходатайстве об установлении публичного сервитута	www.arhcity.ru, www.dvinaland.ru

Графическое описание местоположения границ публичных сервитутов с указанием координат характерных точек границ публичного сервитута:



Сообщение о возможном установлении публичного сервитута для строительства и эксплуатации линейного объекта системы газоснабжения «Газопровод распределительный в микрорайоне Зеленый бор г. Архангельска», код стройки 029-24-290-000021

1. Наименование уполномоченного органа, которым рассматривается ходатайство об установлении публичного сервитута	Администрация городского округа "Город Архангельск"
2. Цель установления публичного сервитута	для строительства и эксплуатации линейного объекта системы газоснабжения
3. Адрес или иное описание местоположения земельного участка (участков), в отношении которого испрашивается публичный сервитут	земельный участок, расположенный по адресу (местоположение): Архангельская область, г. Архангельск, ул. Деповская, кадастровый номер 29:22:081604:207; земельный участок, расположенный по адресу (местоположение): Архангельская область, г. Архангельск, ул. Деповская, кадастровый номер 29:22:081604:219; земельный участок, расположенный по адресу (местоположение): Архангельская область, г. Архангельск, Исакогорский территориальный округ, кадастровый номер 29:22:081604:214; земельный участок, расположенный по адресу (местоположение): Архангельская область, г. Архангельск, ул. Деповская, кадастровый номер 29:22:081604:217; земельный участок, расположенный по адресу (местоположение): Архангельская область, Исакогорский территориальный округ г. Архангельска, кадастровый номер 29:22:081604:205.
4. Адрес, по которому заинтересованные лица могут ознакомиться с поступившим ходатайством об установлении публичного сервитута и прилагаемым к нему описанием местоположения границ публичного сервитута, подать заявление об учете прав на земельные участки, а также срок подачи указанных заявлений, время приема заинтересованных лиц для ознакомления с поступившим ходатайством об установлении публичного сервитута	Заинтересованные лица могут ознакомиться с поступившим ходатайством об установлении публичного сервитута и прилагаемым к нему описанием местоположения границ публичного сервитута в Администрации городского округа "Город Архангельск": по адресу: г. Архангельск, пл. В.И. Ленина, д. 5, каб. 407, тел. (8182) 607-279. Приемное время: понедельник – пятница (8:30-16:30), перерыв с 12:30 до 13:30. Правообладатели земельного участка, в отношении которого испрашивается публичный сервитут, если их права не зарегистрированы в Едином государственном реестре недвижимости, могут подать заявления в Администрацию муниципального образования "Город Архангельск" об учете их прав (обременения прав) на земельный участок с приложением копий документов, подтверждающих эти права (обременения прав), в течение тридцати дней со дня опубликования сообщения о возможном установлении публичных сервитутов.
5. Официальные сайты в информационно-телекоммуникационной сети "Интернет", на которых размещается сообщение о поступившем ходатайстве об установлении публичного сервитута	www.arhcity.ru
6. Реквизиты решений об утверждении документа территориального планирования, документации по планировке территории, программ комплексного развития систем коммунальной инфраструктуры поселения, городского округа, а также информацию об инвестиционной программе субъекта естественных монополий, организации коммунального комплекса, указанных в ходатайстве об установлении публичного сервитута	Постановление Министерства строительства и архитектуры Архангельской области от 29.09.2020 № 68-п "Об утверждении правил землепользования и застройки городского округа "Город Архангельск"; Решение Архангельской городской Думы от 28.11.2012 № 495 "Об утверждении Программы комплексного развития систем коммунальной инфраструктуры муниципального образования "Город Архангельск" на период до 2025 года"
7. Официальные сайты в информационно-телекоммуникационной сети "Интернет", на которых размещены утвержденные документы территориального планирования, документация по планировке территории, программа комплексного развития систем коммунальной инфраструктуры поселения, городского округа, инвестиционная программа субъекта естественных монополий, организации коммунального комплекса, указанных в ходатайстве об установлении публичного сервитута	www.arhcity.ru, www.dvinaland.ru

Графическое описание местоположения границ публичных сервитутов с указанием координат характерных точек границ публичного сервитута:

Оповещение о начале общественных обсуждений

Комиссия по землепользованию и застройке городского округа «Город Архангельск» извещает о начале проведения общественных обсуждений проекта планировки территории городского округа «Город Архангельск» в границах части элемента планировочной структуры: ул. Доковская площадью 8,3189 га.

Общественные обсуждения проводятся с 23 мая 2025 года по 28 мая 2025 года.

Документация по проекту планировки территории городского округа «Город Архангельск» в границах части элемента планировочной структуры: ул. Доковская площадью 8,3189 га представлена:

1. На официальном информационном интернет-портале городского округа «Город Архангельск»: https://arhcity.ru/?page=3329/0

2. На экспозиции по адресу: официальный информационный интернет– портал Администрация городского округа «Город Архангельск» https://arhcity.ru/?page=3329/0.

Экспозиция проекта открыта с 23 мая 2025 года на официальном сайте и проводится с 14:00 23 мая 2025 года по 16:00 28 мая 2025 года.

Консультации по экспозиции проекта по теме общественных обсуждений проводятся согласно следующему графику:

кабинет	дата	время
каб. 502	27 мая 2025 года	с 13 часов 30 минут до 15 часов 00 минут

В период проведения общественных обсуждений участники общественных обсуждений имеют право вносить предложения и замечания, касающиеся обсуждаемого проекта посредством:

– официального информационного интернет-портала городского округа «Город Архангельск»: адрес электронной почты: architect@arhcity.ru;

– письменно в адрес организатора общественных обсуждений: В.И.Ленина пл., д. 5, г. Архангельск, 163000;

Организатором общественных обсуждений является Комиссия по землепользованию и застройке городского округа «Город Архангельск».

Контактные данные организатора:

В.И.Ленина пл., д. 5, г. Архангельск, 163000;

тел/факс (8182) 60-74-84;

адрес электронной почты: architect@arhcity.ru.

Форма подачи предложений и (или) замечаний по документации: опубликована на официальном информационном интернет-портале городского округа «Город Архангельск»: https://arhcity.ru/?page=3329/0.

Заключение о результатах общественных обсуждений по проекту внесения изменений в проект планировки района «Соломбала» муниципального образования «Город Архангельск» и проекту межевания территории в границах части элемента планировочной структуры: ул. Маяковского, ул. Советская, ул. Терехина, ул. Смолокурова площадью 2,7053 га

от 24 апреля 2025 года

Общественные обсуждения по проекту внесения изменений в проект планировки района «Соломбала» муниципального образования «Город Архангельск» и проекту межевания территории в границах части элемента планировочной структуры: ул. Маяковского, ул. Советская, ул. Терехина, ул. Смолокурова площадью 2,7053 га проводились в период с 18 апреля 2025 года по 23 апреля 2025 года.

Организатор общественных обсуждений: Комиссия по землепользованию и застройке городского округа «Город Архангельск».

В общественных обсуждениях приняло участие: 0 человек.

На основании протокола общественных обсуждений по проекту внесения изменений в проект планировки района «Соломбала» муниципального образования «Город Архангельск» и проекту межевания территории в границах части элемента планировочной структуры: ул. Маяковского, ул. Советская, ул. Терехина, ул. Смолокурова площадью 2,7053 га от 24 апреля 2025 года Комиссией по землепользованию и застройке городского округа «Город Архангельск» подготовлены следующие рекомендации в отношении внесенных предложений и замечаний по указанному проекту:

1) от участников общественных обсуждений, постоянно проживающих на территории, в пределах которой проводятся общественные обсуждения, прошедших в соответствии с частью 12 статьи 5.1 Градостроительного кодекса Российской Федерации, идентификацию:

№ п/п	Инициатор	Содержание предложения (замечания)	Рекомендации организатора
1.	нет	замечаний и предложений не поступило	нет

2) от иных участников общественных обсуждений, являющихся правообладателями соответствующих земельных участков и (или) расположенных на них объектов капитального строительства и (или) помещений, являющихся частью указанных объектов капитального строительства, прошедших в соответствии с частью 12 статьи 5.1 Градостроительного кодекса Российской Федерации, идентификацию:

№ п/п	Инициатор	Содержание предложения (замечания)	Рекомендации организатора
1.	нет	замечаний и предложений не поступило	нет

3) члены комиссии по землепользованию и застройке городского округа «Город Архангельск», руководствуясь пунктом 5.2 Положения о комиссии по землепользованию и застройке городского округа «Город Архангельск», утвержденного постановлением Администрации муниципального образования «Город Архангельск» от 19 декабря 2019 года № 2092 (с изменениями), высказали свои предложения по проекту внесения изменений в проект планировки района «Соломбала» муниципального образования «Город Архангельск» и проект межевания территории в границах части элемента планировочной структуры: ул. Маяковского, ул. Советская, ул. Терехина, ул. Смолокурова площадью 2,7053 га, а именно:

Согласно генеральному плану муниципального образования «Город Архангельск», утвержденному постановлением министерства строительства и архитектуры Архангельской области от 2 апреля 2020 года № 37-п (с изменениями), земельный участок в границах красных линий по ул. Маяковского, расположен в зоне транспортной

инфраструктуры. В границах вышеуказанных земельных участков планируется расширение ул. Маяковского – улицы местного значения.

В соответствии с п. 8.2.5 СП 396.1325800.2018. «Свод правил. Улицы и дороги населенных пунктов. Правила градостроительного проектирования», утв. Приказом Минстроя России от 1 августа 2018 года 474/пр, парковки в границах улично-дорожной сети проектируют для общего пользования. Не допускается их использование в качестве приобъектных стоянок для конкретных объектов различного функционального назначения.

Кроме того, красные линии в проекте планировки и проекте межевания не соответствуют действующим красным линиям согласно проекту планировки района «Соломбала» муниципального образования «Город Архангельск», утвержденному распоряжением мэра города Архангельска от 06.09.2013 № 2544р (с изменениями).

Выводы по результатам общественных обсуждений:

Рекомендовать отклонить проект внесения изменений в проект планировки района «Соломбала» муниципального образования «Город Архангельск» и проект межевания территории в границах части элемента планировочной структуры: ул. Маяковского, ул. Советская, ул. Терехина, ул. Смолокурова площадью 2,7053 га и направить их на доработку.

Председательствующий комиссии **Е.И. Вешнякова**

Заключение о результатах общественных обсуждений по проекту межевания территории городского округа «Город Архангельск» в границах элемента планировочной структуры: ул. Воскресенская, просп. Ломоносова, ул. Свободы, просп. Новгородский площадью 3,0303 га

от 24 апреля 2025 года

Общественные обсуждения по проекту межевания территории городского округа «Город Архангельск» в границах элемента планировочной структуры: ул. Воскресенская, просп. Ломоносова, ул. Свободы, просп. Новгородский площадью 3,0303 га проводились в период с 18 апреля 2025 года по 23 апреля 2025 года.

Организатор общественных обсуждений: Комиссия по землепользованию и застройке городского округа «Город Архангельск».

В общественных обсуждениях приняло участие: 0 человек.

На основании протокола общественных обсуждений по проекту межевания территории городского округа «Город Архангельск» в границах элемента планировочной структуры: ул. Воскресенская, просп. Ломоносова, ул. Свободы, просп. Новгородский площадью 3,0303 га от 24 апреля 2025 года Комиссией по землепользованию и застройке городского округа «Город Архангельск» подготовлены следующие рекомендации в отношении внесенных предложений и замечаний по указанному проекту:

1) от участников общественных обсуждений, постоянно проживающих на территории, в пределах которой проводятся общественные обсуждения, прошедших в соответствии с частью 12 статьи 5.1 Градостроительного кодекса Российской Федерации, идентификацию:

№ п/п	Инициатор	Содержание предложения (замечания)	Рекомендации организатора
1.	нет	замечаний и предложений не поступило	нет

2) от иных участников общественных обсуждений, являющихся правообладателями соответствующих земельных участков и (или) расположенных на них объектов капитального строительства и (или) помещений, являющихся частью указанных объектов капитального строительства, прошедших в соответствии с частью 12 статьи 5.1 Градостроительного кодекса Российской Федерации, идентификацию:

№ п/п	Инициатор	Содержание предложения (замечания)	Рекомендации организатора
1.	нет	замечаний и предложений не поступило	нет

Выводы по результатам общественных обсуждений:

Рекомендовать одобрить проект межевания территории городского округа «Город Архангельск» в границах элемента планировочной структуры: ул. Воскресенская, просп. Ломоносова, ул. Свободы, просп. Новгородский площадью 3,0303 га.

Председательствующий комиссии **Е.И. Вешнякова**

Исполняющий обязанности
директора департамента **Ю.Л. Сенина**

Оповещение о начале общественных обсуждений

Комиссия по землепользованию и застройке городского округа «Город Архангельск» извещает о начале проведения общественных обсуждений проекта внесения изменений в проект планировки района «Варавино-Фактория» муниципального образования «Город Архангельск» в границах элемента планировочной структуры: просп. Ленинградский и ул. Революции площадью 18,3738 га.

Общественные обсуждения проводятся с 23 мая 2025 года по 28 мая 2025 года.

Документация по проекту внесения изменений в проект планировки района «Варавино-Фактория» муниципального образования «Город Архангельск» в границах элемента планировочной структуры: просп. Ленинградский и ул. Революции площадью 18,3738 га представлена:

1. На официальном информационном интернет-портале городского округа «Город Архангельск»: https://arhcity.ru/?page=3329/0

2. На экспозиции по адресу: официальный информационный интернет– портал Администрация городского округа «Город Архангельск» https://arhcity.ru/?page=3329/0.

Экспозиция проекта открыта с 23 мая 2025 года на официальном сайте и проводится с 14:00 23 мая 2025 года по 16:00 28 мая 2025 года.

Консультации по экспозиции проекта по теме общественных обсуждений проводятся согласно следующему графику:

кабинет	дата	время
каб. 502	27 мая2025 года	с 13 часов 30 минут до 15 часов 00 минут

В период проведения общественных обсуждений участники общественных обсуждений имеют право вносить предложения и замечания, касающиеся обсуждаемого проекта посредством:

– официального информационного интернет-портала городского округа «Город Архангельск»: адрес электронной почты: architect@arhcity.ru;

– письменно в адрес организатора общественных обсуждений: В.И.Ленина пл., д. 5, г. Архангельск, 163000;

Организатором общественных обсуждений является Комиссия по землепользованию и застройке городского округа «Город Архангельск».

Контактные данные организатора:

В.И.Ленина пл., д. 5, г. Архангельск, 163000;

тел/факс (8182) 60-74-84;

адрес электронной почты: architect@arhcity.ru.

Форма подачи предложений и (или) замечаний по документации: опубликована на официальном информационном интернет-портале городского округа «Город Архангельск»: https://arhcity.ru/?page=3329/0.

Оповещение о начале общественных обсуждений

Комиссия по землепользованию и застройке городского округа «Город Архангельск» извещает о начале проведения общественных обсуждений проекта внесения изменений в проект планировки территории Кузнечихинского промузла муниципального образования «Город Архангельск» в границах части элемента планировочной структуры: пр. Четвертый (Кузнечихинский промузел), пр. Шестой (Кузнечихинский промузел) площадью 16,4018 га.

Общественные обсуждения проводятся с 23 мая 2025 года по 28 мая 2025 года.

Документация по проекту внесения изменений в проект планировки территории Кузнечихинского промузла муниципального образования «Город Архангельск» в границах части элемента планировочной структуры: пр. Четвертый (Кузнечихинский промузел), пр. Шестой (Кузнечихинский промузел) площадью 16,4018 га представлена:

1. На официальном информационном интернет-портале городского округа «Город Архангельск»: https://arhcity.ru/?page=3329/0

2. На экспозиции по адресу: официальный информационный интернет– портал Администрация городского округа «Город Архангельск» https://arhcity.ru/?page=3329/0.

Экспозиция проекта открыта с 23 мая 2025 года на официальном сайте и проводится с 14:00 23 мая 2025 года по 16:00 28 мая 2025 года.

Консультации по экспозиции проекта по теме общественных обсуждений проводятся согласно следующему графику:

кабинет	дата	время
каб. 502	27 мая2025 года	с 13 часов 30 минут до 15 часов 00 минут

В период проведения общественных обсуждений участники общественных обсуждений имеют право вносить предложения и замечания, касающиеся обсуждаемого проекта посредством:

– официального информационного интернет-портала городского округа «Город Архангельск»: адрес электронной почты: architect@arhcity.ru;

– письменно в адрес организатора общественных обсуждений: В.И.Ленина пл., д. 5, г. Архангельск, 163000;

Организатором общественных обсуждений является Комиссия по землепользованию и застройке городского округа «Город Архангельск».

Контактные данные организатора:

В.И.Ленина пл., д. 5, г. Архангельск, 163000;

тел/факс (8182) 60-74-84;

адрес электронной почты: architect@arhcity.ru.

Форма подачи предложений и (или) замечаний по документации: опубликована на официальном информационном интернет-портале городского округа «Город Архангельск»: https://arhcity.ru/?page=3329/0.»

Исполняющий обязанности
директора департамента **Ю.Л. Сенина**

Оповещение о начале общественных обсуждений

Комиссия по землепользованию и застройке городского округа «Город Архангельск» извещает о начале проведения общественного обсуждения по проекту решения Главы городского округа «Город Архангельск» о предоставлении разрешения на условно разрешенный вид использования земельного участка площадью 141 кв. м в кадастровом квартале 29:22:060406, расположенного в территориальном округе Майская горка г. Архангельска по улице Донской:

«Ведение огородничества: Осуществление отдыха и (или) выращивания гражданами для собственных нужд сельскохозяйственных культур; размещение хозяйственных построек, не являющихся объектами недвижимости, предназначенных для хранения инвентаря и урожая сельскохозяйственных культур» (код (числовое обозначение) вида разрешенного использования земельного участка по классификатору видов разрешенного использования земельных участков, утвержденному приказом Росреестра от 10 ноября 2020 года № П/0412 «Об утверждении классификатора видов разрешенного использования земельных участков», – 13.1).

Общественные обсуждения проводятся с «23» мая 2025 года по «28» мая 2025 года.

Проект решения Главы городского округа «Город Архангельск» о предоставлении разрешения на условно разрешенный вид использования земельного участка, расположенного в территориальном округе Майская горка г. Архангельска по улице Донской, об утверждении схемы расположения земельного участка и информационные материалы по теме общественных обсуждений, включающие:

1.	Схема расположения земельного участка на кадастровом плане территории,

представлены с 23 мая 2025 года:

1. На официальном информационном интернет-портале городского округа «Город Архангельск»: http://www.arhcity.ru/?page=2418/0.

2. На экспозиции по адресу: Администрация городского округа «Город Архангельск», г. Архангельск, пл. В.И. Ленина, д. 5, каб. 508.

Экспозиция открыта с «23» мая 2025 года по «28» мая 2025 года (с понедельника по пятницу, рабочие дни).

Часы работы экспозиции: с 9 часов 00 минут до 12 часов 00 минут и с 14 часов 00 минут до 15 часов 00 минут.

Консультации по экспозиции проекта по теме общественных обсуждений проводятся согласно следующему графику:

кабинет	дата	Время
каб. 508, тел. 60-74-83	26 мая 2025 года	с 9 часов 00 минут до 12 часов 00 минут с 14 часов 30 минут до 15 часов 00 минут

В период проведения общественных обсуждений участники общественных обсуждений имеют право вносить предложения и замечания, касающиеся обсуждаемого проекта посредством:

– официального информационного интернет-портала городского округа «Город Архангельск»: https://lk.arhcity.ru/publichearings.

– письменно в адрес организатора общественных обсуждений: пл. В.И. Ленина, д. 5, г. Архангельск, 163000;

– записи в книге (журнале) учета посетителей в период работы экспозиции проекта, подлежащего рассмотрению на общественных обсуждениях, и информационных материалов к проекту.

Организатором общественных обсуждений является Комиссия по землепользованию и застройке городского округа «Город Архангельск».

Контактные данные организатора: пл. В.И. Ленина, д. 5, г. Архангельск, 163000; тел/факс (8182) 60-74-66; адрес электронной почты: architect@arhcity.ru.

Форма подачи предложений и (или) замечания по проекту: опубликована на официальном информационном интернет-портале городского округа «Город Архангельск»: http://www.arhcity.ru/?page=2418/0.

Оповещение о начале общественных обсуждений

Комиссия по землепользованию и застройке городского округа «Город Архангельск» извещает о начале проведения общественного обсуждения по проекту решения Главы городского округа «Город Архангельск» о предоставлении разрешения на отклонение от предельных параметров разрешенного строительства объекта капитального строительства (индивидуальный жилой дом) на земельном участке площадью 1 332 кв. м с кадастровым номером 29:22:071601:135, расположенном в территориальном округе Варавино-Фактория г. Архангельска по ул. Октябрьской:

установление минимального отступа зданий, строений, сооружений от красной линии до 1,5 метров.

Общественные обсуждения проводятся с «23» мая 2025 года по «28» мая 2025 года.

Проект решения Главы городского округа «Город Архангельск» о предоставлении разрешения на отклонение от предельных параметров разрешенного строительства объекта капитального строительства (индивидуальный жилой дом) на земельном участке, расположенном в территориальном округе Варавино – Фактория г. Архангельска по ул. Октябрьской и информационные материалы по теме общественных обсуждений, включающие:

1.	Схема планировочной организации земельного участка,

представлены с 23 мая 2025 года:

1. На официальном информационном интернет-портале городского округа «Город Архангельск»: http://www.arhcity.ru/?page=2418/0.

2. На экспозиции по адресу: Администрация городского округа «Город Архангельск», г. Архангельск, пл. В.И. Ленина, д. 5, каб. 508.

Экспозиция открыта с «23» мая 2025 года по «28» мая 2025 года (с понедельника по пятницу, рабочие дни).

Часы работы экспозиции: с 9 часов 00 минут до 12 часов 00 минут и с 14 часов 00 минут до 15 часов 00 минут.

Консультации по экспозиции проекта по теме общественных обсуждений проводятся согласно следующему графику:

кабинет	дата	Время
каб. 508, тел. 60-74-83	26 мая 2025 года	с 9 часов 00 минут до 12 часов 00 минут с 14 часов 30 минут до 15 часов 00 минут

В период проведения общественных обсуждений участники общественных обсуждений имеют право вносить предложения и замечания, касающиеся обсуждаемого проекта посредством:

– официального информационного интернет-портала городского округа «Город Архангельск»: https://lk.arhcity.ru/publichearings.

– письменно в адрес организатора общественных обсуждений: пл. В.И. Ленина, д. 5, г. Архангельск, 163000;

– записи в книге (журнале) учета посетителей в период работы экспозиции проекта, подлежащего рассмотрению на общественных обсуждениях, и информационных материалов к проекту.

Организатором общественных обсуждений является Комиссия по землепользованию и застройке городского округа «Город Архангельск».

Контактные данные организатора: пл. В.И. Ленина, д. 5, г. Архангельск, 163000; тел/факс (8182) 60-74-66; адрес электронной почты: architect@arhcity.ru.

Форма подачи предложений и (или) замечания по проекту: опубликована на официальном информационном интернет-портале городского округа «Город Архангельск»: http://www.arhcity.ru/?page=2418/0.

Оповещение о начале общественных обсуждений

Комиссия по землепользованию и застройке городского округа «Город Архангельск» извещает о начале проведения общественного обсуждения по проекту решения Главы городского округа «Город Архангельск» о предоставлении разрешения на условно разрешенный вид использования

земельного участка в кадастровом квартале 29:22:080203 площадью 1 778 кв. м, расположенного в Исакогорском территориальном округе г. Архангельска по улице Дрейера, 53, корпус 1,

земельного участка в кадастровом квартале 29:22:023006 площадью 904 кв. м, расположенного в Соломбальском территориальном округе г. Архангельска по улице Валявкина, 45

«малоэтажная многоквартирная жилая застройка: Размещение малоэтажных многоквартирных домов (многоквартирные дома высотой до 4 этажей, включая мансардный); обустройство спортивных и детских площадок, площадок для отдыха; размещение объектов обслуживания жилой застройки во встроенных, пристроенных и встроенно-пристроенных помещениях малоэтажного многоквартирного дома, если общая площадь таких помещений в малоэтажном многоквартирном доме не составляет более 15% общей площади помещений дома.» (код (числовое обозначение) вида разрешенного использования земельного участка по классификатору видов разрешенного использования земельных участков, утвержденному приказом Росреестра от 10 ноября 2020 года № П/0412 «Об утверждении классификатора видов разрешенного использования земельных участков», – 2.1.1.).

Общественные обсуждения проводятся с «23» мая 2025 года по «28» мая 2025 года.

Проект решения Главы городского округа «Город Архангельск» о предоставлении разрешения на условно разрешенный вид использования земельных участков, расположенных в г. Архангельске, об утверждении схем расположения земельных участков и информационные материалы по теме общественных обсуждений, включающие:

1.	Схема расположения земельного участка на кадастровом плане территории в кадастровом квартале 29:22:080203;
2.	Схема расположения земельного участка на кадастровом плане территории в кадастровом квартале 29:22:023006,

представлены с 23 мая 2025 года:

1. На официальном информационном интернет-портале городского округа «Город Архангельск»: http://www.arhcity.ru/?page=2418/0.

2. На экспозиции по адресу: Администрация городского округа «Город Архангельск», г. Архангельск, пл. В.И. Ленина, д. 5, каб. 508.

Экспозиция открыта с «23» мая 2025 года по «28» мая 2025 года (с понедельника по пятницу, рабочие дни).

Часы работы экспозиции: с 9 часов 00 минут до 12 часов 00 минут и с 14 часов 00 минут до 15 часов 00 минут.

Консультации по экспозиции проекта по теме общественных обсуждений проводятся согласно следующему графику:

кабинет	дата	Время
каб. 508, тел. 60-74-83	26 мая 2025 года	с 9 часов 00 минут до 12 часов 00 минут с 14 часов 30 минут до 15 часов 00 минут

В период проведения общественных обсуждений участники общественных обсуждений имеют право вносить предложения и замечания, касающиеся обсуждаемого проекта посредством:

– официального информационного интернет-портала городского округа «Город Архангельск»: https://lk.arhcity.ru/publichearings.

– письменно в адрес организатора общественных обсуждений: пл. В.И. Ленина, д. 5, г. Архангельск, 163000;

– записи в книге (журнале) учета посетителей в период работы экспозиции проекта, подлежащего рассмотрению на общественных обсуждениях, и информационных материалов к проекту.

Организатором общественных обсуждений является Комиссия по землепользованию и застройке городского округа «Город Архангельск».

Контактные данные организатора: пл. В.И. Ленина, д. 5, г. Архангельск, 163000; тел/факс (8182) 60-74-66; адрес электронной почты: architect@arhcity.ru.

Форма подачи предложений и (или) замечания по проекту: опубликована на официальном информационном интернет-портале городского округа «Город Архангельск»: http://www.arhcity.ru/?page=2418/0.

Оповещение о начале общественных обсуждений

Комиссия по землепользованию и застройке городского округа «Город Архангельск» извещает о начале проведения общественного обсуждения по проекту решения Главы городского округа «Город Архангельск» о предоставлении разрешения на условно разрешенный вид использования земельного участка площадью 6 806 кв. м с кадастровым номером 29:22:031003:4, расположенного в Северном территориальном округе г. Архангельска по улице Партизанской:

«Малоэтажная многоквартирная жилая застройка: Размещение малоэтажных многоквартирных домов (многоквартирные дома высотой до 4 этажей, включая мансардный); обустройство спортивных и детских площадок, площадок для отдыха; размещение объектов обслуживания жилой застройки во встроенных, пристроенных и встроенно-пристроенных помещениях малоэтажного многоквартирного дома, если общая площадь таких помещений в малоэтажном многоквартирном доме не составляет более 15% общей площади помещений дома.» (код (числовое обозначение) вида разрешенного использования земельного участка по классификатору видов разрешенного использования земельных участков, утвержденному приказом Росреестра от 10 ноября 2020 года № П/0412 «Об утверждении классификатора видов разрешенного использования земельных участков», – 2.1.1).

Общественные обсуждения проводятся с «23» мая 2025 года по «28» мая 2025 года.

Проект решения Главы городского округа «Город Архангельск» о предоставлении разрешения на условно разрешенный вид использования земельного участка, расположенного в Северном территориальном округе г. Архангельска по улице Партизанской и информационные материалы по теме общественных обсуждений, включающие:

1.	Выписка из ЕГРН на земельный участок с кадастровым номером 29:22:031003:4,

представлены с 23 мая 2025 года:

1. На официальном информационном интернет-портале городского округа «Город Архангельск»: http://www.arhcity.ru/?page=2418/0.

2. На экспозиции по адресу: Администрация городского округа «Город Архангельск», г. Архангельск, пл. В.И. Ленина, д. 5, каб. 508.

Экспозиция открыта с «23» мая 2025 года по «28» мая 2025 года (с понедельника по пятницу, рабочие дни).

Часы работы экспозиции: с 9 часов 00 минут до 12 часов 00 минут и с 14 часов 00 минут до 15 часов 00 минут.

Консультации по экспозиции проекта по теме общественных обсуждений проводятся согласно следующему графику:

кабинет	дата	Время
каб. 508, тел. 60-74-83	26 мая 2025 года	с 9 часов 00 минут до 12 часов 00 минут с 14 часов 30 минут до 15 часов 00 минут

В период проведения общественных обсуждений участники общественных обсуждений имеют право вносить предложения и замечания, касающиеся обсуждаемого проекта посредством:

– официального информационного интернет-портала городского округа «Город Архангельск»: https://lk.arhcity.ru/publichearings.

– письменно в адрес организатора общественных обсуждений: пл. В.И. Ленина, д. 5, г. Архангельск, 163000;

– записи в книге (журнале) учета посетителей в период работы экспозиции проекта, подлежащего рассмотрению на общественных обсуждениях, и информационных материалов к проекту.

Организатором общественных обсуждений является Комиссия по землепользованию и застройке городского округа «Город Архангельск».

Контактные данные организатора: пл. В.И. Ленина, д. 5, г. Архангельск, 163000; тел/факс (8182) 60-74-66; адрес электронной почты: architect@arhcity.ru.

Форма подачи предложений и (или) замечания по проекту: опубликована на официальном информационном интернет-портале городского округа «Город Архангельск»: http://www.arhcity.ru/?page=2418/0.

Оповещение о начале общественных обсуждений

Комиссия по землепользованию и застройке городского округа «Город Архангельск» извещает о начале проведения общественного обсуждения по проекту решения Главы городского округа «Город Архангельск» о предоставлении разрешения на условно разрешенный вид использования земельного участка площадью 500 кв. м с кадастровым номером 29:22:040211:2282, расположенного в Ломоносовском территориальном округе г. Архангельска по проспекту Дзержинского:

«Объекты дорожного сервиса: Размещение зданий и сооружений дорожного сервиса. Содержание данного вида разрешенного использования включает в себя содержание видов разрешенного использования с кодами 4.9.1.1 – 4.9.1.4.» (код (числовое обозначение) вида разрешенного использования земельного участка по классификатору видов разрешенного использования земельных участков, утвержденному приказом Росреестра от 10 ноября 2020 года № П/0412 «Об утверждении классификатора видов разрешенного использования земельных участков», – 4.9.1).

Общественные обсуждения проводятся с «23» мая 2025 года по «28» мая 2025 года.

Проект решения Главы городского округа «Город Архангельск» о предоставлении разрешения на условно разрешенный вид использования земельного участка, расположенного в Ломоносовском территориальном округе г. Архангельска по проспекту Дзержинского и информационные материалы по теме общественных обсуждений, включающие:

1.	Выписка из ЕГРН на земельный участок с кадастровым номером 29:22:040211:2282,

представлены с 23 мая 2025 года:

1. На официальном информационном интернет-портале городского округа «Город Архангельск»: http://www.arhcity.ru/?page=2418/0.

2. На экспозиции по адресу: Администрация городского округа «Город Архангельск», г. Архангельск, пл. В.И. Ленина, д. 5, каб. 508.

Экспозиция открыта с «23» мая 2025 года по «28» мая 2025 года (с понедельника по пятницу, рабочие дни).

Часы работы экспозиции: с 9 часов 00 минут до 12 часов 00 минут и с 14 часов 00 минут до 15 часов 00 минут.

Консультации по экспозиции проекта по теме общественных обсуждений проводятся согласно следующему графику:

кабинет	дата	Время
каб. 508, тел. 60-74-83	26 мая 2025 года	с 9 часов 00 минут до 12 часов 00 минут с 14 часов 30 минут до 15 часов 00 минут

В период проведения общественных обсуждений участники общественных обсуждений имеют право вносить предложения и замечания, касающиеся обсуждаемого проекта посредством:

– официального информационного интернет-портала городского округа «Город Архангельск»: https://lk.arhcity.ru/publichearings.

– письменно в адрес организатора общественных обсуждений: пл. В. И. Ленина, д. 5, г. Архангельск, 163000; тел/факс (8182) 60-74-66; адрес электронной почты: architect@arhcity.ru.

Форма подачи предложений и (или) замечания по проекту: опубликована на официальном информационном интернет-портале городского округа «Город Архангельск»: http://www.arhcity.ru/?page=2418/0.

Оповещение о начале общественных обсуждений

Комиссия по землепользованию и застройке городского округа «Город Архангельск» извещает о начале проведения общественного обсуждения по проекту решения Главы городского округа «Город Архангельск» о предоставлении разрешения на условно разрешенный вид использования земельного участка площадью 188 кв. м в кадастровом квартале 29:22:012005, расположенного в Маймаксанском территориальном округе г. Архангельска по улице Дальней:

«Ведение огородничества: Осуществление отдыха и (или) выращивания гражданами для собственных нужд сельскохозяйственных культур; размещение хозяйственных построек, не являющихся объектами недвижимости, предназначенных для хранения инвентаря и урожая сельскохозяйственных культур» (код (числовое обозначение) вида разрешенного использования земельного участка по классификатору видов разрешенного использования земельных участков, утвержденному приказом Росреестра от 10 ноября 2020 года № П/0412 «Об утверждении классификатора видов разрешенного использования земельных участков», – 13.1).

Общественные обсуждения проводятся с «23» мая 2025 года по «28» мая 2025 года.

Проект решения Главы городского округа «Город Архангельск» о предоставлении разрешения на условно разрешенный вид использования земельного участка, расположенного в Маймаксанском территориальном округе г. Архангельска по улице Дальней, об утверждении схемы расположения земельного участка и информационные материалы по теме общественных обсуждений, включающие:

1.	Схема расположения земельного участка на кадастровом плане территории,

представлены с 23 мая 2025 года:

1. На официальном информационном интернет-портале городского округа «Город Архангельск»: http://www.arhcity.ru/?page=2418/0.

2. На экспозиции по адресу: Администрация городского округа «Город Архангельск», г. Архангельск, пл. В.И. Ленина, д. 5, каб. 508.

Экспозиция открыта с «23» мая 2025 года по «28» мая 2025 года (с понедельника по пятницу, рабочие дни).

Часы работы экспозиции: с 9 часов 00 минут до 12 часов 00 минут и с 14 часов 00 минут до 15 часов 00 минут.

Консультации по экспозиции проекта по теме общественных обсуждений проводятся согласно следующему графику:

кабинет	дата	Время
каб. 508, тел. 60-74-83	26 мая 2025 года	с 9 часов 00 минут до 12 часов 00 минут с 14 часов 30 минут до 15 часов 00 минут

В период проведения общественных обсуждений участники общественных обсуждений имеют право вносить предложения и замечания, касающиеся обсуждаемого проекта посредством:

– официального информационного интернет-портала городского округа «Город Архангельск»: https://lk.arhcity.ru/publichearings.

– письменно в адрес организатора общественных обсуждений: пл. В.И. Ленина, д. 5, г. Архангельск, 163000;

– записи в книге (журнале) учета посетителей в период работы экспозиции проекта, подлежащего рассмотрению на общественных обсуждениях, и информационных материалов к проекту.

Организатором общественных обсуждений является Комиссия по землепользованию и застройке городского округа «Город Архангельск».

Контактные данные организатора: пл. В.И. Ленина, д. 5, г. Архангельск, 163000; тел/факс (8182) 60-74-66; адрес электронной почты: architect@arhcity.ru.

Форма подачи предложений и (или) замечания по проекту: опубликована на официальном информационном интернет-портале городского округа «Город Архангельск»: http://www.arhcity.ru/?page=2418/0.

Оповещение о начале общественных обсуждений

Комиссия по землепользованию и застройке городского округа «Город Архангельск» извещает о начале проведения общественного обсуждения по проекту решения Главы городского округа «Город Архангельск» о предоставлении разрешения на условно разрешенный вид использования земельного участка площадью 252 кв. м с кадастровым номером 29:22:012008:20, расположенного в Маймаксанском территориальном округе г. Архангельска по улице Дальней:

«Ведение огородничества: Осуществление отдыха и (или) выращивания гражданами для собственных нужд сельскохозяйственных культур; размещение хозяйственных построек, не являющихся объектами недвижимости, предназначенных для хранения инвентаря и урожая сельскохозяйственных культур» (код (числовое обозначение) вида разрешенного использования земельного участка по классификатору видов разрешенного использования земельных участков, утвержденному приказом Росреестра от 10 ноября 2020 года № П/0412 «Об утверждении классификатора видов разрешенного использования земельных участков», – 13.1).

Общественные обсуждения проводятся с «23» мая 2025 года по «28» мая 2025 года.

Проект решения Главы городского округа «Город Архангельск» о предоставлении разрешения на условно разрешенный вид использования земельного участка, расположенного в Маймаксанском территориальном округе г. Архангельска по улице Дальней и информационные материалы по теме общественных обсуждений, включающие:

1.	Выписка из ЕГРН на земельный участок с кадастровым номером 29:22:012008:20,

представлены с 23 мая 2025 года:

1. На официальном информационном интернет-портале городского округа «Город Архангельск»: http://www.arhcity.ru/?page=2418/0.

2. На экспозиции по адресу: Администрация городского округа «Город Архангельск», г. Архангельск, пл. В.И. Ленина, д. 5, каб. 508.

Экспозиция открыта с «23» мая 2025 года по «28» мая 2025 года (с понедельника по пятницу, рабочие дни).

Часы работы экспозиции: с 9 часов 00 минут до 12 часов 00 минут и с 14 часов 00 минут до 15 часов 00 минут.

Консультации по экспозиции проекта по теме общественных обсуждений проводятся согласно следующему графику:

кабинет	дата	Время
каб. 508, тел. 60-74-83	26 мая 2025 года	с 9 часов 00 минут до 12 часов 00 минут с 14 часов 30 минут до 15 часов 00 минут

В период проведения общественных обсуждений участники общественных обсуждений имеют право вносить предложения и замечания, касающиеся обсуждаемого проекта посредством:

– официального информационного интернет-портала городского округа «Город Архангельск»: https://lk.arhcity.ru/publichearings.

– письменно в адрес организатора общественных обсуждений: пл. В.И. Ленина, д. 5, г. Архангельск, 163000;

– записи в книге (журнале) учета посетителей в период работы экспозиции проекта, подлежащего рассмотрению на общественных обсуждениях, и информационных материалов к проекту.

Организатором общественных обсуждений является Комиссия по землепользованию и застройке городского округа «Город Архангельск».

Контактные данные организатора: пл. В.И. Ленина, д. 5, г. Архангельск, 163000; тел/факс (8182) 60-74-66; адрес электронной почты: architect@arhcity.ru.

Форма подачи предложений и (или) замечания по проекту: опубликована на официальном информационном интернет-портале городского округа «Город Архангельск»: http://www.arhcity.ru/?page=2418/0.

Оповещение о начале общественных обсуждений

Комиссия по землепользованию и застройке городского округа «Город Архангельск» извещает о начале проведения общественного обсуждения по проекту решения Главы городского округа «Город Архангельск» о предоставлении разрешения на отклонение от предельных параметров разрешенного строительства объекта капитального строительства (индивидуальный жилой дом) на земельном участке площадью 353 кв. м в кадастровом квартале 29:22:022551, расположенном в Соломбальском территориальном округе г. Архангельска по ул. Шилова:

установление минимальной площади земельного участка 353 кв. м.

Общественные обсуждения проводятся с «23» мая 2025 года по «28» мая 2025 года.

Проект решения Главы городского округа «Город Архангельск» о предоставлении разрешения на отклонение от предельных параметров разрешенного строительства объекта капитального строительства (индивидуальный жилой дом) на земельном участке, расположенном в Соломбальском территориальном округе г. Архангельска по ул. Шилова, об утверждении схемы расположения земельного участка и информационные материалы по теме общественных обсуждений, включающие:

1.	Схема расположения земельного участка на кадастровом плане территории,

представлены с 23 мая 2025 года:

1. На официальном информационном интернет-портале городского округа «Город Архангельск»: http://www.arhcity.ru/?page=2418/0.

2. На экспозиции по адресу: Администрация городского округа «Город Архангельск», г. Архангельск, пл. В.И. Ленина, д. 5, каб. 508.

Экспозиция открыта с «23» мая 2025 года по «28» мая 2025 года (с понедельника по пятницу, рабочие дни).

Часы работы экспозиции: с 9 часов 00 минут до 12 часов 00 минут и с 14 часов 00 минут до 15 часов 00 минут.

Консультации по экспозиции проекта по теме общественных обсуждений проводятся согласно следующему графику:

кабинет	дата	Время
каб. 508, тел. 60-74-83	26 мая 2025 года	с 9 часов 00 минут до 12 часов 00 минут с 14 часов 30 минут до 15 часов 00 минут

В период проведения общественных обсуждений участники общественных обсуждений имеют право вносить предложения и замечания, касающиеся обсуждаемого проекта посредством:

– официального информационного интернет-портала городского округа «Город Архангельск»: https://lk.arhcity.ru/publichearings.

– письменно в адрес организатора общественных обсуждений: пл. В.И. Ленина, д. 5, г. Архангельск, 163000;

– записи в книге (журнале) учета посетителей в период работы экспозиции проекта, подлежащего рассмотрению на общественных обсуждениях, и информационных материалов к проекту.

Организатором общественных обсуждений является Комиссия по землепользованию и застройке городского округа «Город Архангельск».

Контактные данные организатора: пл. В.И. Ленина, д. 5, г. Архангельск, 163000; тел/факс (8182) 60-74-66; адрес электронной почты: architect@arhcity.ru.

Форма подачи предложений и (или) замечания по проекту: опубликована на официальном информационном интернет-портале городского округа «Город Архангельск»: http://www.arhcity.ru/?page=2418/0.

Оповещение о начале общественных обсуждений

Комиссия по землепользованию и застройке городского округа «Город Архангельск» извещает о начале проведения общественного обсуждения по проекту решения Главы городского округа «Город Архангельск» о предоставлении разрешения на условно разрешенный вид использования земельного участка с кадастровым номером 29:22:022510:455 площадью 3 481 кв. м, расположенного в Соломбальском территориальном округе г. Архангельска по улице Адмирала Кузнецова, 28, корп. 1

«малоэтажная многоквартирная жилая застройка: Размещение малоэтажных многоквартирных домов (многоквартирные дома высотой до 4 этажей, включая мансардный); обустройство спортивных и детских площадок, площадок для отдыха; размещение объектов обслуживания жилой застройки во встроенных, пристроенных и встроенно-пристроенных помещениях малоэтажного многоквартирного дома, если общая площадь таких помещений в малоэтажном многоквартирном доме не составляет более 15% общей площади помещений дома.» (код (числовое обозначение) вида разрешенного использования земельного участка по классификатору видов разрешенного использования земельных участков, утвержденному приказом Росреестра от 10 ноября 2020 года № П/0412 «Об утверждении классификатора видов разрешенного использования земельных участков», – 2.1.1.).

Общественные обсуждения проводятся с «23» мая 2025 года по «28» мая 2025 года.

Проект решения Главы городского округа «Город Архангельск» о предоставлении разрешения на условно разрешенный вид использования земельных участков, расположенных в г. Архангельске, об утверждении схем расположения земельных участков и информационные материалы по теме общественных обсуждений, включающие:

1.	Копия выписки из ЕГРН о земельном участке с кадастровым номером 29:22:022510:455,

представлены с 23 мая 2025 года:
1. На официальном информационном интернет-портале городского округа «Город Архангельск»: http://www.arhcity.ru/?page=2418/0.
2. На экспозиции по адресу: Администрация городского округа «Город Архангельск», г. Архангельск, пл. В.И. Ленина, д. 5, каб. 508.
Экспозиция открыта с «23» мая 2025 года по «28» мая 2025 года (с понедельника по пятницу, рабочие дни).
Часы работы экспозиции: с 9 часов 00 минут до 12 часов 00 минут и с 14 часов 00 минут до 15 часов 00 минут.
Консультации по экспозиции проекта по теме общественных обсуждений проводятся согласно следующему графику:

кабинет	дата	Время
каб. 508, тел. 60-74-83	26 мая 2025 года	с 9 часов 00 минут до 12 часов 00 минут с 14 часов 30 минут до 15 часов 00 минут

В период проведения общественных обсуждений участники общественных обсуждений имеют право вносить предложения и замечания, касающиеся обсуждаемого проекта посредством:
– официального информационного интернет-портала городского округа «Город Архангельск»: https://lk.arhcity.ru/publichearings.
– письменно в адрес организатора общественных обсуждений: пл. В.И. Ленина, д. 5, г. Архангельск, 163000;
– записи в книге (журнале) учета посетителей в период работы экспозиции проекта, подлежащего рассмотрению на общественных обсуждениях, и информационных материалов к проекту.
Организатором общественных обсуждений является Комиссия по землепользованию и застройке городского округа «Город Архангельск».
Контактные данные организатора: пл. В.И. Ленина, д. 5, г. Архангельск, 163000; тел/факс (8182) 60-74-66; адрес электронной почты: architect@arhcity.ru.
Форма подачи предложений и (или) замечания по проекту: опубликована на официальном информационном интернет-портале городского округа «Город Архангельск»: http://www.arhcity.ru/?page=2418/0.

Оповещение о начале общественных обсуждений

Комиссия по землепользованию и застройке городского округа «Город Архангельск» извещает о начале проведения общественного обсуждения по проекту решения Главы городского округа «Город Архангельск» о предоставлении разрешения на отклонение от предельных параметров разрешенного строительства объекта капитального строительства (индивидуальный жилой дом, гараж) на земельном участке площадью 626 кв. м с кадастровым номером 29:22:050403:99, расположенном в Ломоносовском территориальном округе г. Архангельска по ул. Учительской:
уменьшение отступа зданий, строений, сооружений от границ земельного участка с северной стороны до 0,2 метров, с восточной стороны до 0,2 метра;
установление максимального процента застройки в границах земельного участка земельного участка 24 процента.
Общественные обсуждения проводятся с «23» мая 2025 года по «28» мая 2025 года.
Проект решения Главы городского округа «Город Архангельск» о предоставлении разрешения на отклонение от предельных параметров разрешенного строительства объекта капитального строительства (индивидуальный жилой дом, гараж) на земельном участке, расположенном в Ломоносовском территориальном округе г. Архангельска по ул. Учительской и информационные материалы по теме общественных обсуждений, включающие:

1.	Схема планировочной организации земельного участка,

представлены с 23 мая 2025 года:
1. На официальном информационном интернет-портале городского округа «Город Архангельск»: http://www.arhcity.ru/?page=2418/0.
2. На экспозиции по адресу: Администрация городского округа «Город Архангельск», г. Архангельск, пл. В.И. Ленина, д. 5, каб. 508.
Экспозиция открыта с «23» мая 2025 года по «28» мая 2025 года (с понедельника по пятницу, рабочие дни).
Часы работы экспозиции: с 9 часов 00 минут до 12 часов 00 минут и с 14 часов 00 минут до 15 часов 00 минут.
Консультации по экспозиции проекта по теме общественных обсуждений проводятся согласно следующему графику:

кабинет	дата	Время
каб. 508, тел. 60-74-83	26 мая 2025 года	с 9 часов 00 минут до 12 часов 00 минут с 14 часов 30 минут до 15 часов 00 минут

В период проведения общественных обсуждений участники общественных обсуждений имеют право вносить предложения и замечания, касающиеся обсуждаемого проекта посредством:
– официального информационного интернет-портала городского округа «Город Архангельск»: https://lk.arhcity.ru/publichearings.
– письменно в адрес организатора общественных обсуждений: пл. В.И. Ленина, д. 5, г. Архангельск, 163000;
– записи в книге (журнале) учета посетителей в период работы экспозиции проекта, подлежащего рассмотрению на общественных обсуждениях, и информационных материалов к проекту.
Организатором общественных обсуждений является Комиссия по землепользованию и застройке городского округа «Город Архангельск».
Контактные данные организатора: пл. В.И. Ленина, д. 5, г. Архангельск, 163000; тел/факс (8182) 60-74-66; адрес электронной почты: architect@arhcity.ru.
Форма подачи предложений и (или) замечания по проекту: опубликована на официальном информационном интернет-портале городского округа «Город Архангельск»: http://www.arhcity.ru/?page=2418/0.

Оповещение о начале общественных обсуждений

Комиссия по землепользованию и застройке городского округа «Город Архангельск» извещает о начале проведения общественного обсуждения по проекту решения Главы городского округа «Город Архангельск» о предоставлении разрешения на условно разрешенный вид использования
земельного участка в кадастровом квартале 29:22:060409 площадью 100 кв. м, расположенного в территориальном округе Майская горка г. Архангельска по улице Ленина, согласно утвержденной распоряжением Администрации городского округа «Город Архангельск» от 4 марта 2025 года № 988р схеме расположения земельного участка на кадастровом плане территории в кадастровом квартале 29:22:060409,
земельного участка в кадастровом квартале 29:22:060409 площадью 100 кв. м, расположенного в территориальном округе Майская горка г. Архангельска по улице Ленина, согласно утвержденной распоряжением Администрации городского округа «Город Архангельск» от 4 марта 2025 года № 989р схеме расположения земельного участка на кадастровом плане территории в кадастровом квартале 29:22:060409:
«Коммунальное обслуживание» (код (числовое обозначение) вида разрешенного использования земельного участка по классификатору видов разрешенного использования земельных участков, утвержденному приказом Росреестра от 10 ноября 2020 года № П/0412 «Об утверждении классификатора видов разрешенного использования земельных участков», – 3.1).
Общественные обсуждения проводятся с «23» мая 2025 года по «28» мая 2025 года.
Проект решения Главы городского округа «Город Архангельск» о предоставлении разрешения на условно разрешенный вид использования земельного участка, расположенного в территориальном округе Майская горка г. Архангельска по ул. Ленина и информационные материалы по теме общественных обсуждений, включающие:

1.	Распоряжение Администрации городского округа "Город Архангельск" от 4 марта 2025 года № 988р,
	Схема расположения земельного участка на кадастровом плане территории, утвержденная распоряжением Администрации городского округа "Город Архангельск" от 4 марта 2025 года № 988р,
	Распоряжение Администрации городского округа "Город Архангельск" от 4 марта 2025 года № 989р,
	Схема расположения земельного участка на кадастровом плане территории, утвержденная распоряжением Администрации городского округа "Город Архангельск" от 4 марта 2025 года № 989р,

представлены с 23 мая 2025 года:
1. На официальном информационном интернет-портале городского округа «Город Архангельск»: http://www.arhcity.ru/?page=2418/0.
2. На экспозиции по адресу: Администрация городского округа «Город Архангельск», г. Архангельск, пл. В.И. Ленина, д. 5, каб. 508.
Экспозиция открыта с «23» мая 2025 года по «28» мая 2025 года (с понедельника по пятницу, рабочие дни).
Часы работы экспозиции: с 9 часов 00 минут до 12 часов 00 минут и с 14 часов 00 минут до 15 часов 00 минут.
Консультации по экспозиции проекта по теме общественных обсуждений проводятся согласно следующему графику:

кабинет	дата	Время
каб. 508, тел. 60-74-83	26 мая 2025 года	с 9 часов 00 минут до 12 часов 00 минут с 14 часов 30 минут до 15 часов 00 минут

В период проведения общественных обсуждений участники общественных обсуждений имеют право вносить предложения и замечания, касающиеся обсуждаемого проекта посредством:
– официального информационного интернет-портала городского округа «Город Архангельск»: https://lk.arhcity.ru/publichearings.
– письменно в адрес организатора общественных обсуждений: пл. В.И. Ленина, д. 5, г. Архангельск, 163000;
– записи в книге (журнале) учета посетителей в период работы экспозиции проекта, подлежащего рассмотрению на общественных обсуждениях, и информационных материалов к проекту.
Организатором общественных обсуждений является Комиссия по землепользованию и застройке городского округа «Город Архангельск».
Контактные данные организатора: пл. В.И. Ленина, д. 5, г. Архангельск, 163000; тел/факс (8182) 60-74-66; адрес электронной почты: architect@arhcity.ru.
Форма подачи предложений и (или) замечания по проекту: опубликована на официальном информационном интернет-портале городского округа «Город Архангельск»: http://www.arhcity.ru/?page=2418/0.

Оповещение о начале общественных обсуждений

Комиссия по землепользованию и застройке городского округа «Город Архангельск» извещает о начале проведения общественного обсуждения по проекту решения Главы городского округа «Город Архангельск» о предоставлении разрешения на условно разрешенный вид использования земельных участков
площадью 2 022 кв. м с кадастровым номером 29:22:050518:22, расположенного в Ломоносовском территориальном округе г. Архангельска наб. Северной Двины,
площадью 914 кв. м с кадастровым номером 29:22:050518:1314, расположенного в Ломоносовском территориальном округе г. Архангельска наб. Северной Двины:
«Автомобильный транспорт» (код (числовое обозначение) вида разрешенного использования земельного участка по классификатору видов разрешенного использования земельных участков, утвержденному приказом Росреестра от 10 ноября 2020 года № П/0412 «Об утверждении классификатора видов разрешенного использования земельных участков», – 7.2).
«Улично-дорожная сеть» (код (числовое обозначение) вида разрешенного использования земельного участка по классификатору видов разрешенного использования земельных участков, утвержденному приказом Росреестра от 10 ноября 2020 года № П/0412 «Об утверждении классификатора видов разрешенного использования земельных участков», – 12.0.1).
Общественные обсуждения проводятся с «23» мая 2025 года по «28» мая 2025 года.
Проект решения Главы городского округа «Город Архангельск» о предоставлении разрешения на условно разрешенный вид использования земельных участков, расположенных в Ломоносовском территориальном округе г. Архангельска по набережной Северной Двины и информационные материалы по теме общественных обсуждений, включающие:

1.	Копии выписок из ЕГРН о земельных участках с кадастровыми номерами 29:22:050518:22, 29:22:050518:1314

представлены с 23 мая 2025 года:
1. На официальном информационном интернет-портале городского округа «Город Архангельск»: http://www.arhcity.ru/?page=2418/0.
2. На экспозиции по адресу: Администрация городского округа «Город Архангельск», г. Архангельск, пл. В.И. Ленина, д. 5, каб. 508.
Экспозиция открыта с «23» мая 2025 года по «28» мая 2025 года (с понедельника по пятницу, рабочие дни).
Часы работы экспозиции: с 9 часов 00 минут до 12 часов 00 минут и с 14 часов 00 минут до 15 часов 00 минут.
Консультации по экспозиции проекта по теме общественных обсуждений проводятся согласно следующему графику:

кабинет	дата	Время
каб. 508, тел. 60-74-83	26 мая 2025 года	с 9 часов 00 минут до 12 часов 00 минут с 14 часов 30 минут до 15 часов 00 минут

В период проведения общественных обсуждений участники общественных обсуждений имеют право вносить предложения и замечания, касающиеся обсуждаемого проекта посредством:
– официального информационного интернет-портала городского округа «Город Архангельск»: https://lk.arhcity.ru/publichearings.
– письменно в адрес организатора общественных обсуждений: пл. В.И. Ленина, д. 5, г. Архангельск, 163000;
– записи в книге (журнале) учета посетителей в период работы экспозиции проекта, подлежащего рассмотрению на общественных обсуждениях, и информационных материалов к проекту.
Организатором общественных обсуждений является Комиссия по землепользованию и застройке городского округа «Город Архангельск».
Контактные данные организатора: пл. В.И. Ленина, д. 5, г. Архангельск, 163000; тел/факс (8182) 60-74-66; адрес электронной почты: architect@arhcity.ru.
Форма подачи предложений и (или) замечания по проекту: опубликована на официальном информационном интернет-портале городского округа «Город Архангельск»: http://www.arhcity.ru/?page=2418/0.

Извещение о предоставлении земельного участка для индивидуального жилищного строительства

Департамент градостроительства Администрации городского округа «Город Архангельск» извещает о возможности предоставления земельного участка, расположенного в Цигломенском территориальном округе г. Архангельска по ул. Боры площадью 1 209 кв. м, для индивидуального жилищного строительства согласно представленной схеме расположения земельного участка.
Граждане, заинтересованные в предоставлении данного земельного участка для вышеуказанных целей, имеют право в течение тридцати дней со дня опубликования и размещения извещения подать заявление о намерении участвовать в аукционе на право заключения договора аренды данного земельного участка.
Граждане имеют право подать заявление:
– на адрес электронной почты департамента градостроительства Администрации городского округа «Город Архангельск»: architect@arhcity.ru;
– почтовым отправлением на адрес: 163000, г. Архангельск, пл. В.И. Ленина, д. 5, департамент градостроительства Администрации городского округа «Город Архангельск».

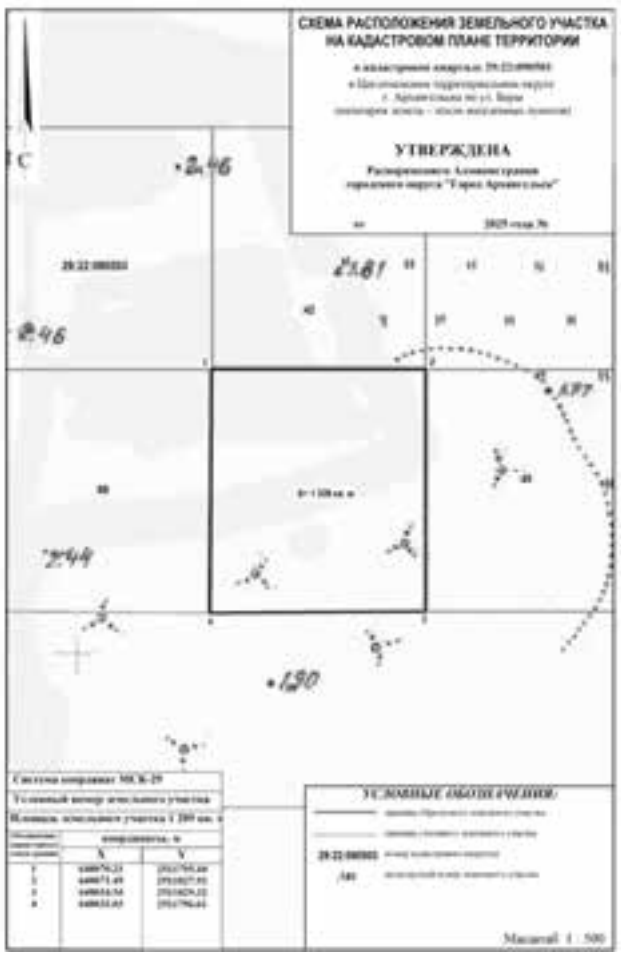

Газета
«Архангельск – Город воинской славы»
№ 35 (1471) от 16.05.2025 16+
И. о. главного редактора:
Е. С. ТЕРЕБОВА

Учредитель: Администрация городского округа «Город Архангельск»
Адрес издателя, редакции: 163000, г. Архангельск, пл. Ленина, 4
Издатель: МУ «Информационно-издательский центр»

Газета зарегистрирована в Управлении Федеральной службы по надзору в сфере связи, информационных технологий и массовых коммуникаций по Архангельской области и Ненецкому автономному округу. Свидетельство ПИ № ТУ 29–00259 от 11.03.2011

Перепечатка материалов без согласия редакции не допускается.

Телефон редакции:.....21–42–83
➔ Отпечатано в ООО «Типография «Правда Севера». 163002, г. Архангельск, пр. Новгородский, 32.
➔ Заказ № 2342.
➔ Подписано в печать: 15.05.2025 в 17:00.
➔ Тираж номера 1000 экз.
➔ Выходит два раза в неделю. Распространяется бесплатно.

➔ Позиция авторов материалов не всегда совпадает с позицией редакции.
➔ Ответственность за достоверность рекламы несет рекламодатель. Рекламируемые товары и услуги подлежат обязательной сертификации в случаях, предусмотренных законом.
➔ Партнерский материал – публикация, не являющаяся рекламой, подготовленная в сотрудничестве с предприятиями и организациями в рамках коммерческих или спонсорских договоров
➔ По вопросам обращаться по адресу: пл. Ленина, 4, 10-й этаж