АРХАНГЕЛЬСК ГОРОД ВОИНСКОЙ СЛАВЫ

Официальный публикатор муниципальных правовых актов, решений сессий Архангельской городской Думы

ГАЗЕТА АДМИНИСТРАЦИИ ОБЛАСТНОГО ЦЕНТРА

ЛЮДИ И СОБЫТИЯ • ПОЛИТИКА И ЭКОНОМИКА • КУЛЬТУРА И СПОРТ

№ 2 (1438)
17 января 2025 года



ФОТО: ИВАН МАЛЫГИН

Третья четверть – в новых интерьерах

Начались занятия в обновленном здании Эколого-биологического лицея имени Н. П. Лаверова

После новогодних праздников ученики и педагоги ЭБЛ вернулись в родные стены – в учебном заведении завершился капитальный ремонт. В этот период лицеисты временно учились в школе № 7.

– Масштабные преобразования стали возможны благодаря участию в президентской программе капитального ремонта школ, – сообщил в своих аккаунтах в социальных сетях губернатор Архангельской области **Александр Цыбульский**.

Изменения огромны: заменены инженерные системы и коммуникации, дизайн внутренних помещений разработан с учетом мнения представителей лицея. На лестничном марше даже предусмотрена подсветка поручней.

– Масштабные перемены стали хорошим подарком к 30-летию учебного заведения и к 95-летию со дня рождения **Николая Павловича Лаверова**, имя которого носит лицей. Базу знаний здесь получают будущие врачи и специалисты в области природоохранной деятельности. По итогам капремонта созданы все условия для углубленного изучения химии и биологии в этом уникальном для нашего города учебном заведении, – подчеркнул глава Архангельска **Дмитрий Морев**.

В целом капитальный ремонт здания лицея занял почти семь месяцев. На эти цели было направлено около 150 миллионов рублей.

Создание качественно новых условий для обучения и воспитания детей – ключевая задача программы по модернизации школьных систем образования. Она стартовала в 2022 году по инициативе Президента РФ **Владимира Путина**. Благодаря активному участию в этом проекте Архангельской области кардинально обновлены десятки учебных заведений Поморья.

– Эколого-биологический лицей был включен в президентскую программу по капремонту учебных заведений, и результат такого участия уже оценили и ребята, и педагоги и, надеюсь, оценят родители учеников. Сейчас мы продолжаем ремонт более 30 объектов сферы образования. В основном речь идет о школах, но в этом году к ним добавятся два детских сада и два техникума Поморья. Понимая безусловную важность обновления учреждений, мы уже выстраиваем наши планы до 2030 года, чтобы создавать современные возможности для обучения детей в разных городах, районах и округах региона, – отметил заместитель председателя правительства Архангельской области **Иван Дементьев**.

Подрядчики должны состоять в СРО

Собственники жилья смогут заключить договор о капремонте дома только с проверенной компанией.

Речь идет о многоквартирных домах, где жильцы формируют средства на капитальный ремонт на специальном счете. Заключить договор строительного подряда собственники общего имущества смогут только с организацией, которая является членом саморегулируемой организации (СРО) в области инженерных изысканий, архитектурно-строительного проектирования, строительства, реконструкции, капитального ремонта. Исключение составляют государственные и муниципальные унитарные предприятия.

Соответствующие изменения в региональный закон подготовлены в Архангельском областном Собрании депутатов.

– В законопроекте мы реализуем федеральную инициативу, согласно которой выполнение стройконтроля при проведении капитального ремонта в многоквартирном доме, где открыт специальный счет, теперь является обязательным требованием, – пояснил председатель комитета областного Собрания по строительству, топливно-энергетическому комплексу и жилищно-коммунальному хозяйству **Виктор Заря**.

В этом году подрядные организации уже приступили к реализации мероприятий краткосрочного плана капремонта. Всего на 2025 год краткосрочным планом региональной программы капремонта запланировано выполнить свыше 1,3 тысячи видов работ (услуг) в 229 многоквартирных домах Архангельской области.

Бдительные граждане помогают инспекторам

В 2024 году на номер 112 от жителей Архангельской области поступило 1800 сообщений о нетрезвых водителях.

Благодаря неравнодушным северянам сотрудникам Госавтоинспекции удалось задержать 170 водителей в состоянии алкогольного опьянения.

Сообщение на номер 112 остается одним из самых эффективных вспомогательных инструментов по оказанию содействия сотрудникам Госавтоинспекции в выявлении нетрезвых водителей.

В 2023 году на номер 112 поступило 1743 сообщения о нетрезвых водителях, в 2024-м – уже 1820. В 2024 году в сравнении с предыдущим годом общее количество ДТП с участием нетрезвых водителей в регионе сократилось почти на восемь процентов, число погибших в таких ДТП – на 60 процентов, а травмированных – на 11 процентов.

О нетрезвых водителях и других нарушениях ПДД можно сообщить:

- по телефону 8 (8182) 41-27-44;
- через интернет-ресурс «Сообщи о пьяном водителе» в социальной сети «ВКонтакте»: для этого необходимо указать марку машины, государственный регистрационный знак, цвет и направление движения – и информация сразу поступит в дежурную часть и будет передана нарядам ДПС для отработки.

На улице Попова ограничат остановку автомобилей

Чтобы исключить затруднение движения по улице, на участке от проспекта Ломоносова до проспекта Новгородского монтируют знаки 3.27 «Остановка запрещена».

В настоящее время из-за припаркованных вдоль проезжей части машин безостановочное движение по улице Попова невозможно. Депутатам гордумы и в департамент транспорта администрации Архангельска поступили обращения от горожан, и вопрос был рассмотрен на комиссии по безопасности дорожного движения.

Принято решение установить знаки с обеих сторон улицы. Работу выполняют специалисты МУП «Горсвет».

АДМИНИСТРАЦИЯ ГОРОДСКОГО ОКРУГА «ГОРОД АРХАНГЕЛЬСК»

ДИРЕКТОР ДЕПАРТАМЕНТА ФИНАНСОВ

Р А С П О Р Я Ж Е Н И Е

от 14 января 2025 г. № 1р

О внесении изменений в типовую форму соглашения, заключаемого по результатам отбора исполнителей муниципальных услуг в социальной сфере

1. Внести в Типовую форму соглашения, заключаемого по результатам отбора исполнителей муниципальных услуг в социальной сфере, утвержденного распоряжением директора департамента финансов Администрации городского округа «Город Архангельск» от 3 сентября 2024 года № 62р, изменения, изложив его в новой прилагаемой редакции.
2. Опубликовать распоряжение в газете «Архангельск – Город воинской славы» и на официальном информационном интернет-портале городского округа «Город Архангельск».

Исполняющий обязанности
директора департамента **Н.В. Мусаева**

ПРИЛОЖЕНИЕ
к распоряжению директора
департамента финансов
Администрации городского
округа «Город Архангельск»
от 14 января 2025 года № 1 р

«УТВЕРЖДЕНА
распоряжением директора
департамента финансов Администрации
городского округа «Город Архангельск»
от 3 сентября 2024 года № 62р

Типовая форма соглашения
о финансовом обеспечении (возмещении) затрат, связанных с оказанием муниципальных услуг в социальной сфере в соответствии с социальным сертификатом на получение муниципальной услуги в социальной сфере

г. Архангельск

"____"_____20__г. № _____
(дата заключения соглашения) (номер соглашения)

_____,
(наименование отраслевого (функционального) органа Администрации
городского округа «Город Архангельск», утвердившего муниципальный социальный заказ
на оказание муниципальных услуг в социальной сфере)

которому как получателю средств городского бюджета доведены лимиты бюджетных обязательств на предоставление субсидий юридическим лицам (за исключением муниципальных учреждений городского округа «Город Архангельск»), индивидуальным предпринимателям в целях финансового обеспечения исполнения муниципального социального заказа на оказание муниципальной услуги в социальной сфере, «_____»,
(наименование муниципальной услуги в социальной сфере)
именуемый в дальнейшем «Уполномоченный орган», в лице _____
_____,
(наименование должности, а также фамилия, имя, отчество (при наличии) руководителя
Уполномоченного органа или уполномоченного им лица)
действующего на основании _____,
(реквизиты учредительного документа (положения) Уполномоченного органа,
доверенности, распоряжения, приказа или иного документа, удостоверяющего полномочия)
с одной стороны, и _____,
(наименование юридического лица (за исключением муниципальных
учреждений городского округа «Город Архангельск»), фамилия, имя,
отчество (при наличии) индивидуального предпринимателя)
именуемое в дальнейшем «Исполнитель», в лице _____
_____,
(наименование должности, а также фамилия, имя, отчество (при наличии) руководителя Исполнителя
или уполномоченного им лица, фамилия, имя, отчество (при наличии) индивидуального предпринимателя)
действующего на основании _____
(реквизиты учредительного документа юридического лица (за исключением муниципальных учреждений),
свидетельства о государственной регистрации индивидуального предпринимателя, доверенности)
с другой стороны, далее именуемые «Стороны», в соответствии с пунктом 2 статьи 78.4 Бюджетного кодекса Российской Федерации, Федеральным законом от 13 июля 2020 года 189-ФЗ «О государственном муниципальном) социальном заказе на оказание государственных (муниципальных) услуг в социальной сфере» (далее – Федеральный закон), _____
_____,
(наименование порядка (правил) предоставления субсидии из городского бюджета Исполнителю)
утвержденным постановлением Администрации городского округа «Город Архангельск» от «___»_____ 20__ г. № ___ (далее – Порядок предоставления субсидии), заключили настоящее Соглашение о финансовом обеспечении (возмещении) затрат, связанных с оказанием муниципальных услуг в социальной сфере в соответствии с социальным сертификатом на получение муниципальной услуги в социальной сфере (далее – Соглашение) о нижеследующем.

I. Предмет Соглашения

1.1. Предметом настоящего Соглашения является предоставление Исполнителю из городского бюджета в 20__ году / 20__– 20__ годах <1> субсидии в целях оплаты Соглашения (далее – Субсидия), заключенного в целях исполнения муниципального социального заказа от «__» _____ 20 _____ года № ____ на оказание следующей(их) муниципальной(ых) услуги (услуг) в социальной сфере (далее – Услуга (Услуги) <2>:
1.1.1. _____, уникальный реестровый номер _____;
1.1.2. _____, уникальный реестровый номер _____;
1.1.3. _____, уникальный реестровый номер _____;
1.1.4. _____, уникальный реестровый номер _____.
1.2. Предоставление субсидии осуществляется в целях _____.
1.3. Оказание Услуги (Услуг) осуществляется в соответствии с условиями оказания Услуги (Услуг), указанными в приложении № 1, являющемся неотъемлемой частью Соглашения <3>, в период с _____ по _____.
(ДД.ММ.ГГГГ) (ДД.ММ.ГГГГ)
1.4. Оказание Услуги (Услуг) осуществляется в соответствии с Требованиями к условиям и порядку оказания муниципальной услуги в социальной сфере «_____»,
(наименование муниципальной услуги в социальной сфере)
утвержденными _____
(указывается тип акта Уполномоченного органа, реквизиты и наименование)
(далее – Требования к условиям и порядку).

II. Условия предоставления Субсидии

2.1. Субсидия предоставляется Исполнителю на оказание Услуги (Услуг), указанных в пункте 1.1 Соглашения.
2.2. Субсидия предоставляется в порядке _____
(финансового обеспечения затрат/
возмещения затрат)
в соответствии с Порядком предоставления субсидии.
2.3. Субсидия предоставляется в пределах лимитов бюджетных обязательств, доведенных Уполномоченному органу как получателю средств городского бюджета по кодам классификации расходов бюджетов Российской Федерации (далее – коды БК).
2.4. Субсидия предоставляется Исполнителю в объеме (размере), который определяется Уполномоченным органом в формируемом им расчете размера Субсидии (изменениях в расчет размера Субсидии) в соответствии с приложением № 2 к настоящему Соглашению, являющемся неотъемлемой частью Соглашения, как произведение значений нормативных затрат на оказание Услуги (Услуг) и объема оказания Услуги (Услуг), подлежащих оказанию Исполнителем потребителям услуг, имеющих право на получение муниципальной услуги в социальной сфере в соответствии с социальным сертификатом, в соответствии с информацией, включенной в реестр получателей социального сертификата, формируемый на основании части 3 статьи 20 Федерального закона (далее – реестр потребителей).
В случае оказания Исполнителем Услуги (Услуг), предусматривающей (предусматривающих) взимание платы за счет собственных средств потребителей услуг (их законных представителей), при расчете Субсидии нормативные затраты на оказание Услуги (Услуг) подлежат уменьшению на установленный Уполномоченным органом размер платы.
2.5. Размер субсидий, предоставляемых в соответствии с соглашениями, не может превышать объем финансового обеспечения муниципального социального заказа на соответствующий год, в целях исполнения которого осуществляется отбор исполнителей услуг путем предоставления социального сертификата.
2.6. Условием предоставления Субсидии является:
2.6.1. согласие Исполнителя на осуществление Уполномоченным органом и органами муниципального финансового контроля проверок соблюдения им условий, установленных Соглашением, выраженное путем подписания Соглашения;
2.6.2. запрет на заключение Исполнителем с иными лицами договоров, предметом которых является оказание Услуги (Услуг), являющейся(ихся) предметом Соглашения, если иное не установлено федеральными законами.
2.7. Иные условия предоставления Субсидии <4>:
2.7.1. Соблюдение Исполнителем Требований к условиям и порядку.

III. Порядок перечисления Субсидии

3.1. Перечисление Субсидии осуществляется в соответствии с бюджетным законодательством Российской Федерации:
3.1.1. на счет Исполнителя, открытый в _____;
(наименование финансового органа
территориального органа
Федерального казначейства, учреждения
Центрального банка Российской Федерации
или кредитной организации)
3.1.2 в соответствии с планом-графиком перечисления Субсидии, установленным в расчете, формируемом Уполномоченным органом согласно приложению № 2 к Соглашению, являющемся неотъемлемой частью Соглашения <5>;
3.1.3. не позднее 3-го рабочего дня, следующего за днем принятия Уполномоченным органом отчета об исполнении Соглашения в соответствии с Порядком предоставления субсидии <6>.

IV. Взаимодействие Сторон

4.1. Уполномоченный орган обязуется:
4.1.1. предоставлять Исполнителю информацию, необходимую для оказания Услуги (Услуг) в соответствии с пунктом 3 статьи 5 Федерального закона;
4.1.2. обеспечить предоставление Субсидии в объеме, определенном в соответствии с разделом II Соглашения;
4.1.3. обеспечить перечисление Субсидии на соответствующий счет, указанный в разделе VIII Соглашения, согласно плану-графику перечисления Субсидии, предусмотренному пунктом 3.1.2 Соглашения;
4.1.4. обеспечить перечисление Субсидии на соответствующий счет, указанный в разделе VIII Соглашения, в срок, указанный в пункте 3.1.3 Соглашения;
4.1.5. определять объем (размер) субсидии в формируемом в соответствии с пунктом 2.4 Соглашения расчете (изменениях в расчет), подписанном Уполномоченным органом в одностороннем порядке, не позднее одного рабочего дня, следующего за днем внесения соответствующих сведений в реестр потребителей, с направлением уведомления Исполнителю о формировании указанного расчета (изменений в расчет) и обеспечить перечисление Субсидии на соответствующий счет, указанный в разделе VIII Соглашения, согласно плану-графику перечисления Субсидии, установленному в таком расчете;
4.1.6. осуществлять контроль за оказанием Услуги (Услуг) Исполнителем, в соответствии с пунктами 16 – 29 Порядка формирования муниципальных социальных заказов на оказание муниципальных услуг в социальной сфере на территории городского округа “Город Архангельск”, утвержденных постановлением Администрации городского округа “Город Архангельск” от 29 августа 2023 года № 1388 (далее – Порядок формирования социального заказа), и соблюдением Исполнителем условий, установленных Соглашением;
4.1.7. осуществлять мониторинг соблюдения Исполнителем положений Требования к условиям и порядку оказания Услуги (Услуг), в соответствии с пунктом 19 Порядка формирования социального заказа.
4.1.8. рассматривать предложения Исполнителя, связанные с изменением условий Соглашения, и направлять Исполнителю решения по результатам их рассмотрения не позднее 20 рабочих дней, следующих за днем получения предложений;
4.1.9. рассматривать обращение Исполнителя, поступившее в целях получения разъяснений в связи с исполнением Соглашения, и направлять Исполнителю разъяснения по результатам их рассмотрения не позднее 20 рабочих дней, следующих за днем поступления обращения;
4.1.10. проводить проверку оказания Услуги (Услуг) при:
4.1.10.1. непоступлении в Уполномоченный орган отчета об исполнении Соглашения за 9 месяцев текущего финансового года, указанного в пункте 4.3.7.5 Соглашения;
4.1.10.2. непоступлении в Уполномоченный орган отчета об исполнении Соглашения в отчетном финансовом году, указанного в пункте 4.3.7.6 Соглашения;
4.1.10.3. поступлении от потребителя услуг в Уполномоченный орган заявления о неоказании Услуги (Услуг) или ненадлежащем ее (их) оказании в сроки, определенные частью 7 статьи 21 Федерального закона;
4.1.11. направлять Исполнителю расчет средств Субсидии, подлежащих возврату в городской бюджет, составленный в соответствии с приложением № 3 к Соглашению <7>, являющемся неотъемлемой частью Соглашения:
4.1.11.1. не позднее 5 рабочих дней, следующих за днем подписания в соответствии с пунктом 24 Порядка формирования социального заказа акта проверки, проведенной в соответствии с пунктом 4.1.10.1. Соглашения;
4.1.11.2. не позднее 5 рабочих дней, следующих за днем подписания в соответствии с пунктом 24 Порядка формирования социального заказа акта проверки, проведенной в соответствии с пунктом 4.1.10.2. Соглашения;
4.1.12.3. не позднее 5 рабочих дней следующих за днем подписания в соответствии с пунктом 24 Порядка формирования социального заказа акта проверки, проведенной в соответствии с пунктом 4.1.10.3 Соглашения, в котором отражаются результаты проведения проверки и (или) информация о проведении муниципальной экспертизы качества оказания Услуги (Услуг), контроля качества и безопасности оказания такой(их) Услуги (Услуг) и результаты, федерального государственного контроля (надзора) качества и безопасности медицинской деятельности, предусмотренных соответственно абзацами вторым и третьим пункта 3 Правил принятия уполномоченным органом решения о возмещении потребителю государственных (муниципальных) услуг в социальной сфере вреда, причиненного его жизни и (или) здоровью, утвержденных постановлением Правительства Российской Федерации от 7 июля 2021 года № 1127 (далее – Правила № 1127);
4.1.11.4. не позднее 5 рабочих дней, следующих за днем расторжения Соглашения, в случаях, предусмотренных пунктом 7.5 Соглашения;
4.1.11.5. не позднее 5 рабочих дней, следующих за днем подписания по результатам проверки, проводимой в соответствии с частью 3 статьи 26 Федерального закона, акта, заключения, представления и (или) предписания органа муниципального финансового контроля, предусмотренных статьей 269.2 Бюджетного кодекса Российской Федерации;
4.1.12. осуществлять выплату суммы возмещаемого потребителю услуг вреда, причиненного его жизни и (или) здоровью, в пределах неиспользованного Исполнителем остатка субсидии и в размере, соответствующем сумме, подтвержденной потребителем услуг, определенными пунктом 5 Правил № 1127 документами, но не более _____ <8>, в случае принятия Уполномоченным органом решения о возмещении потребителю Услуги (Услуг) вреда, причиненного его жизни и (или) здоровью, в соответствии с Правилами № 1127;
4.1.13. рассматривать в течение 5 рабочих дней, следующих за днем поступления от Исполнителя возражений на расчет средств Субсидии, подлежащих возврату в городской бюджет, и направлять протокол разногласий, подписанный усиленной квалифицированной электронной подписью лица, имеющего право действовать от имени Уполномоченного органа, об учете содержащихся в возражениях замечаний Исполнителя с приложением уточненного расчета средств Субсидии, подлежащих возврату в городской бюджет, или об отказе учесть возражения с обоснованием такого отказа с приложением расчета средств Субсидии, подлежащих возврату в городской бюджет;
4.1.14. уведомлять Исполнителя:
4.1.14.1. об изменениях значений нормативных затрат на оказание Услуги (Услуг) в очередном финансовом году не позднее 5 рабочих дней со дня, следующего за днем утверждения значений таких нормативных затрат;
4.1.14.2. об изменении в соответствии с бюджетным законодательством Российской Федерации объема финансового обеспечения исполнения муниципального социального заказа, приводящего к невозможности исполнения Уполномоченным органом обязательств по _____
(финансовому обеспечению/возмещению)
затрат Исполнителя, связанных с оказанием Услуги (Услуг) в соответствии с социальным сертификатом;
4.1.15. обеспечить согласование новых условий Соглашения в соответствии с Общими требованиями к согласованию новых условий договоров (соглашений) в случае уменьшения казенному учреждению, как получателю бюджетных средств, главным распорядителем (распорядителем) бюджетных средств ранее доведенных лимитов бюджетных обязательств, приводящего к невозможности исполнения казенным учреждением бюджетных обязательств, вытекающих из заключенных им договоров (соглашений), утвержденными постановлением Правительства Российской Федерации от 6 марта 2021 года № 339 (далее – Общие требования), в случае уменьшения Уполномоченному органу ранее доведенных лимитов бюджетных обязательств, приводящего к невозможности исполнения Уполномоченным органом обязательств по _____ затрат Исполнителя услуг,
(финансовому обеспечению/возмещению)
связанных с оказанием Услуги (Услуг);
4.1.16. прекратить перечисление Субсидии в случае выявления несоответствия Исполнителя условиям и требованиям, указанным в пункте 4.3.3 настоящего Соглашения;
4.1.17. определить, если иное не установлено федеральными законами, Соглашением, форму и условия договора, заключаемого Исполнителем с потребителем услуг в целях оказания Услуги (Услуг) (далее – договор), в случае принятия Уполномоченным органом на основании части 4 статьи 21 Федерального закона решения о необходимости заключения Исполнителем договора с потребителем услуг, в соответствии с приложением № 4 к Соглашению <9>, являющемся неотъемлемой частью Соглашения.
4.2. Уполномоченный орган вправе:
4.2.1. запрашивать у Исполнителя:
4.2.1.1. информацию и документы, необходимые для осуществления контроля за оказанием Услуги (Услуг) Исполнителем;
4.2.1.2. при осуществлении мониторинга в соответствии с пунктом 4.1.7 Соглашения результаты опроса (анкетирования) потребителя услуг о качестве оказания Услуги (Услуг) (при наличии) и (или) доступ к системе, где проводится такой опрос (анкетирование) потребителей услуг (при наличии);
4.2.1.3. результаты мониторинга оказания Услуги (Услуг) в случае, если проведение такого мониторинга организовано Исполнителем;
4.2.2. направлять Исполнителю предложения по изменению условий Соглашения, в том числе о продлении срока, определенного в соответствии с пунктом 1.1 Соглашения.
4.3. Исполнитель обязуется:
4.3.1. осуществлять свою деятельность в соответствии с Федеральным законом, другими федеральными законами и иными нормативными правовыми актами Российской Федерации;
4.3.2. оказывать Услугу (Услуги) в соответствии с Требованиями к условиям и порядку;
4.3.3. обеспечивать в течение срока, определенного пунктом 1.3 Соглашения, полноту и достоверность информации, размещенной на официальном сайте по размещению информации о государственных и муниципальных учреждениях в информационно-телекоммуникационной сети «Интернет»;
4.3.4. оказывать Услугу (Услуги) потребителям услуг в соответствии с социальными сертификатами, условиями Соглашения;
4.3.5. использовать информацию о потребителях услуг в соответствии с установленными законодательством Российской Федерации в области персональных данных требованиями к защите обрабатываемых персональных данных;
4.3.6. представлять Уполномоченному органу:
4.3.6.1. информацию о ходе и результатах оказания Услуги (Услуг) в течение 5 дней, следующих за днем поступления запросов Уполномоченного органа;
4.3.6.2. информацию и документы, необходимые для осуществления контроля, предусмотренного пунктом 4.1.6 Соглашения в течение 5 дней, следующих за днем поступления запроса Уполномоченного органа;
4.3.6.3. отчет об исполнении Соглашения не позднее 10 рабочих дней, следующих за периодом, в котором осуществлялось оказание муниципальной услуги (частичное оказание), сформированный в соответствии с приложением № 5 к Соглашению, являющемся неотъемлемой частью Соглашения <10>;
4.3.6.4. отчет об исполнении Соглашения не позднее __рабочего дня месяца, следующего за отчетным месяцем, в случае если в отчетном месяце в расчете сформирована информация об объеме Субсидии, сформированный в соответствии с приложением № __ к Соглашению, являющемся неотъемлемой частью настоящего Соглашения;
4.3.6.5. отчет об исполнении Соглашения за 9 месяцев текущего финансового года в срок до 15 октября текущего финансового года, сформированный в соответствии с приложением № 5 к Соглашению, являющемся неотъемлемой частью Соглашения;
4.3.6.6. отчет об исполнении Соглашения в отчетном финансовом году, сформированный в соответствии с приложением № 5 к настоящему Соглашению, являющемся неотъемлемой частью Соглашения, не позднее 25 января финансового года, следующего за отчетным годом;
4.3.6.7. информацию об отказе потребителя услуг от получения Услуги (Услуг) в соответствии с договором, заключенным с потребителем услуг в соответствии с договором, заключенным с потребителем услуг, в случае если потребитель услуги отказался от ее получения после предъявления социального сертификата Исполнителю;
4.3.6.8. информацию о прекращении обязательств сторон по договору, заключенному с потребителем услуг в связи с неисполнением потребителем услуг обязательств, предусмотренных договором;
4.3.7. осуществлять возврат средств Субсидии, предоставленной ранее в целях оплаты Соглашения, за исключением суммы, определенной в соответствии с пунктом 7.7 Соглашения, в городской бюджет, в размере, указанном в расчете, представленном Уполномоченным органом в соответствии с пунктом 4.1.11 Соглашения, в течение 10 рабочих дней, следующих за днем поступления такого расчета;
4.3.8. в целях оказания Услуги (Услуг) заключать договор, содержащий в качестве приложения размер оплаты, осуществляемой получателем социального сертификата либо его законным представителем за счет собственных средств, а также не менее одного из показателей, предусмотренных частью 5 статьи 20 Федерального закона, в соответствии с приложением № 4 к Соглашению, являющемся неотъемлемой частью Соглашения;
4.3.9. исполнять иные обязанности, установленные Федеральным законом.
4.4. Исполнитель вправе:
4.4.1. отказать потребителю услуг в оказании Услуги (Услуг) только в случае достижения предельного объема оказания такой(их) Услуги (Услуг), определенного приложением № 2 к Соглашению, являющемся неотъемлемой частью Соглашения;
4.4.2. направлять Уполномоченному органу предложения о внесении изменений в Соглашение в соответствии с пунктом 7.3 Соглашения;
4.4.3. обращаться к Уполномоченному органу в целях получения разъяснений в связи с исполнением Соглашения;
4.4.4. направлять Уполномоченному органу в течение 3 рабочих дней, следующих за днем поступления от Уполномоченного органа расчета средств Субсидии, подлежащих возврату в городской бюджет, не более одного раза возражения на расчет средств Субсидии, подлежащих возврату в городской бюджет, которые содержат замечания к соответствующим положениям такого расчета;
4.4.5. отказаться от заключения дополнительного соглашения к Соглашению об изменении объема финансового обеспечения оказания Услуги (Услуг), приводящего к невозможности исполнения Уполномоченным органом обязательств по _____ затрат
(финансовому обеспечению/возмещению)

Исполнителя, связанных с оказанием Услуги (Услуг) в соответствии с социальным сертификатом, и направить в течение 1 рабочего дня, следующего за днем получения проекта дополнительного соглашения к Соглашению, заявления о несогласии с измененными в соответствии с частью 2 статьи 23 Федерального закона условиями оказания Услуги (Услуг);

4.4.6. отказаться от заключения дополнительного соглашения к Соглашению об изменении условий Соглашения в соответствии с Общими требованиями, в случае уменьшения Уполномоченному органу ранее доведенных лимитов бюджетных обязательств, приводящего к невозможности исполнения Уполномоченным органом обязательств по _____
_____
(финансовому обеспечению/возмещению)
затрат Исполнителя услуг, связанных с оказанием Услуги (Услуг).

V. Ответственность Сторон

5.1. В случае неисполнения или ненадлежащего исполнения своих обязательств по Соглашению Стороны несут ответственность в соответствии с законодательством Российской Федерации.

VI. Иные условия

6.1. Иные условия по Соглашению <11>:
6.1.1. _____;
6.1.2. _____.

VII. Заключительные положения

7.1. Споры, возникающие между Сторонами в связи с исполнением Соглашения, решаются ими, по возможности, путем проведения переговоров с оформлением соответствующих протоколов или иных документов. При недостижении согласия споры между Сторонами решаются в судебном порядке.

7.2. Настоящее Соглашение вступает в силу с даты его подписания лицами, имеющими право действовать от имени каждой из Сторон, но не ранее доведения лимитов бюджетных обязательств, указанных в пункте 2.4 Соглашения, и действует до полного исполнения Сторонами своих обязательств по настоящему Соглашению.

7.3. Изменение Соглашения осуществляется по соглашению Сторон и оформляется в виде дополнительного соглашения к Соглашению согласно приложению № 6 к Соглашению <12>, являющемся неотъемлемой частью Соглашения.

7.4. Расторжение Соглашения осуществляется по соглашению Сторон <13> или в случаях, определенных пунктами 7.5 и 7.6 Соглашения, в одностороннем порядке.

7.5. Расторжение Соглашения Уполномоченным органом в одностороннем порядке <14> возможно в случаях:

7.5.1. неоднократного (более трех раз) отклонения показателей качества оказания Услуги (Услуг), определенных приложением № 2 к Соглашению, являющимся неотъемлемой частью Соглашения, сверх установленных предельно допустимых возможных отклонений по итогам отчетного периода;

7.5.2. неоднократного (более трех раз) отклонения показателей объема оказания Услуги (Услуг), определенных приложением № 2 к Соглашению, являющимся неотъемлемой частью настоящего Соглашения, сверх установленных предельно допустимых возможных отклонений по итогам отчетного периода;

7.5.3. неоднократного (более трех раз) нарушения Исполнителем условий предоставления Субсидии;

7.5.4. однократного неоказания или ненадлежащего оказания Услуги (Услуг) потребителю услуг, установленного по результатам проверки, предусмотренной частью 7 статьи 21 Федерального закона;

7.5.5. недостижения согласия по новым условиям Соглашения, в случае изменения в соответствии с бюджетным законодательством Российской Федерации объема финансового обеспечения исполнения муниципального социального заказа, приводящего к невозможности исполнения Уполномоченным органом обязательств по финансовому обеспечению (возмещению) затрат Исполнителя услуг, связанных с оказанием Услуги (Услуг).

7.6. Расторжение Соглашения Исполнителем в одностороннем порядке допускается в судебном порядке.

7.7. В случае расторжения Соглашения по основаниям, предусмотренным пунктами 7.5 и 7.6 Соглашения, Исполнителю выплачиваются средства в размере, соответствующем стоимости Услуги (Услуг), оказанных Исполнителем в надлежащем порядке до момента расторжения Соглашения, который определяется на основании нормативных затрат, утвержденных с соблюдением общих требований, определенных Уполномоченным органом в порядке, предусмотренном Дополнительным соглашением о расторжении Соглашения.

7.8. Документы и иная информация, предусмотренные Соглашением, направляются Сторонами следующими способами:

7.8.1. путем использования автоматизированной информационной системы «Навигатор дополнительного образования»;

7.8.2. в случае отсутствия технической возможности формирования в виде электронного документа и подписания Соглашения в соответствии с сертификатом в соответствии с пунктом 7.8.1 Соглашения – на бумажном носителе.

7.9. Настоящее Соглашение заключено Сторонами в форме электронного документа в информационной системе «Навигатор дополнительного образования» и подписано усиленными квалифицированными электронными подписями лиц, имеющих право действовать от имени каждой из Сторон Соглашения.

VIII. Платежные реквизиты Сторон <15>

Полное и сокращенное (при наличии) наименование Уполномоченного органа _____	Полное и сокращенное (при наличии) наименование Исполнителя _____
Наименование _____ (Уполномоченного органа) ОГРН, ОКТМО	Наименование _____ (Исполнителя) ОГРН, ОКТМО
Место нахождения:	Место нахождения/адрес:
ИНН/КПП	ИНН/КПП
Платежные реквизиты: Наименование учреждения Банка России, БИК Расчетный счет Наименование и место нахождения территориального органа Федерального казначейства, в котором открыт лицевой счет, Единый казначейский счет Казначейский счет Лицевой счет	Платежные реквизиты: Наименование учреждения Банка России (наименование кредитной организации), БИК Расчетный (корреспондентский) счет Наименование территориального органа Федерального казначейства, которому открыт казначейский счет, БИК Наименование и место нахождения финансового органа, в котором открыт лицевой счет Единый казначейский счет Казначейский счет Лицевой счет

IX. Подписи Сторон

Полное и сокращенное (при наличии) наименование Уполномоченного органа _____	Полное и сокращенное (при наличии) наименование Исполнителя _____
_____/_____ (подпись) (фамилия, имя, отчество (при наличии)	_____/_____ (подпись) (фамилия, имя, отчество (при наличии)

_____

<1> Указывается в соответствии со сроком (предельным сроком) оказания Услуги (Услуг), установленным в муниципальном социальном заказе.

<2> Указывается наименование(я) и реестровый номер в общероссийском базовом (отраслевыми) перечне (классификаторе) государственной(ых) или муниципальной(ых) услуги (услуг), оказываемой(ых) физическим лицам, установленные в соответствии с бюджетным законодательством Российской Федерации.

<3> Рекомендуемый образец приложения приведен в приложении № 1 к настоящей Типовой форме соглашения.

<4> Указываются иные условия предоставления Субсидии, предусмотренные Порядком предоставления Субсидии (при наличии).

<5> Подлежит включению в случае, предусмотренном пунктом 2 части 6 статьи 9 Федерального закона, при предоставлении Субсидии в порядке финансового обеспечения затрат.

<6> Подлежит включению в случае, если Субсидия предоставляется в порядке возмещения затрат. Указываются документы, определенные Порядком предоставления субсидии, подтверждающие оказание Услуги (Услуг) (при наличии).

<7> Рекомендуемый образец приложения приведен в приложении № 3 к настоящей Типовой форме соглашения.

<8> Указывается в размере, определенном актом Уполномоченного органа, если соответствующая сумма в отраслях социальной сферы не установлена Правительством Российской Федерации.

<9> Рекомендуемый образец приложения приведен в приложении № 4 к настоящей Типовой форме Соглашения.

<10> Подлежит включению в случае, предусмотренном пунктом 2 части 6 статьи 9 Федерального закона.

<11> Указываются иные условия, помимо условий, установленных настоящей Типовой формой соглашения, в случае если такие условия установлены федеральными законами.

<12> Дополнительное соглашение к Соглашению оформляется согласно приложению № 6 к настоящей Типовой форме соглашения.

<13> Дополнительное соглашение о расторжении Соглашения оформляется согласно приложению № 7 к настоящей Типовой форме соглашения.

<14> Рекомендуемый образец уведомления о расторжении соглашения приведен в приложении № 8 к настоящей Типовой форме соглашения.

<15> Реквизиты Исполнителя, являющегося физическим лицом – производителем товаров, работ, услуг, не указываются в случае, если в соответствии с законодательством Российской Федерации наличие соответствующих реквизитов не предусмотрено.

Приложение № 1
к Типовой форме соглашения,
утвержденной распоряжением
директора департамента финансов
Администрации городского округа
«Город Архангельск»
от 3 сентября 2024 года № 62р

Рекомендуемый образец

Приложение № ___ к соглашению
от _____ №____
(Приложение № _____
к Дополнительному соглашению <1>
от _____ № ___)

Условия
оказания муниципальных услуг в социальной сфере

1. Условия о наименовании(ях) муниципальной(ых) Услуги (Услуг) в социальной сфере, показателях, характеризующих содержание Услуги (Услуг), условиях (формах) оказания Услуги (Услуг), категориях потребителей Услуги (Услуг), показателях, характеризующих качество оказания Услуги (Услуг), допустимых возможных отклонениях показателя, характеризующего качество оказания Услуги (Услуг)

Наименование Услуги (Услуг) <2>	Уникальный номер реестровой записи <2>	Показатель, характеризующий содержание Услуги (Услуг) <3>			Условия (формы) оказания Услуги (Услуг) <4>		Категория потребителей Услуги (Услуг) <3>	Показатель, характеризующий качество оказания Услуги (Услуг) (при наличии)			Значение показателя, характеризующего качество оказания Услуги (Услуг) <5> (при наличии)	Допустимые возможные отклонения от показателя, характеризующего качество оказания Услуги (Услуг) (при наличии)
		_____ (наименование показателя)	_____ (наименование показателя)	_____ (наименование показателя)	_____ (наименование показателя)	_____ (наименование показателя)		Наименование <4>	единица измерения			
									наименование <4>	код по ОКЕИ <4>		
1	2	3	4	5	6	7	8	9	10	11	12	13

2. Показатели, характеризующие объем оказания Услуги (Услуг), допустимые возможные отклонения от показателей, характеризующих объем оказания Услуги (Услуг), и значения нормативных затрат на оказание Услуги (Услуг)

Уникальный номер реестровой записи <2>	Показатель, характеризующий объем оказания Услуги (Услуг)			Значение показателя, характеризующего объем оказания Услуги (Услуг) <6>						Допустимые возможные отклонения от показателей, характеризующих объем оказания Услуги (Услуг) (при наличии)	Значение нормативных затрат на оказание Услуги (Услуг) <6>					
	наименование <2>	единица измерения		20__ год (очередной финансовый год) <7>	20__ год (1-й год планового периода) <7>	20__ год (2-й год планового периода) <7>	20__ год (1 год за пределами планового периода) <7>	20__ год (2 год за пределами планового периода) <7>	20__ год ("..." год за пределами планового периода) <7>		20__ год (очередной финансовый год) <8>	20__ год (1-й год планового периода) <8>	20__ год (2-й год планового периода) <8>	20__ год (1 год за пределами планового периода) <8>	20__ год (2 год за пределами планового периода) <8>	20__ год ("..." год за пределами планового периода) <8>
		наименование <2>	код по ОКЕИ <2>													
1	2	3	4	5	6	7	8	9	10	11	12	13	14	15	16	17

3. Предельные цены (тарифы) на оплату Услуги (услуг) потребителем услуг в случаях, если законодательством Российской Федерации предусмотрено ее оказание на частично платной основе, или порядок установления предельных цен (тарифов) на оплату Услуги (Услуг) потребителем услуг сверх объема финансового обеспечения, предоставляемого в соответствии с Соглашением

Уникальный номер реестровой записи <2>	Предельные цены (тарифы) на оплату Услуги (Услуг) потребителем услуг <9>						Порядок установления предельных цен (тарифов) на оплату Услуги (Услуг) потребителем услуг сверх объема финансового обеспечения, предоставляемого в соответствии с Соглашением
	20__ год (очередной финансовый год)	20__ год (1-й год планового периода)	20__ год (2-й год планового периода)	20__ (1 год за пределами планового периода)	20__ (2 год за пределами планового периода)	20__ ("__" за пределами планового периода)	
1	2	3	4	5	6	7	8

4. Способы, формы и сроки информирования потребителей услуг

Способы и формы информирования	Состав размещаемой информации	Сроки информирования
1	2	3

_____

<1> Указывается в случае заключения Дополнительного соглашения к соглашению, заключаемого по результатам отбора исполнителей муниципальных услуг в социальной сфере.

<2> Заполняется на основании сформированной в соответствии с Положением о структуре реестра исполнителей государственных (муниципальных) услуг в социальной сфере в соответствии с социальным сертификатом на получение государственной (муниципальной) услуги в социальной сфере и порядке формирования информации, включаемой в такой реестр, утвержденным постановлением Правительства Российской Федерации от 13 февраля 2021 года № 183 (далее – Положение № 183), реестровой записи об исполнителе Услуги (Услуг), в случае, предусмотренном пунктом 1 части 6 статьи 9 Федерального закона от 13 июля 2020 года № 189-ФЗ «О государственном (муниципальном) социальном заказе на оказание государственных (муниципальных) социальных услуг в социальной сфере» (далее – Федеральный закон); протокола рассмотрения и оценки предложений участников отбора исполнителей услуг (далее – участник конкурса), предусмотренного частью 9 статьи 17 Федерального закона (далее – протокол рассмотрения и оценки предложений), или протокола рассмотрения единственного предложения участника конкурса, предусмотренного частью 10 статьи 17 Федерального закона (далее – протокол рассмотрения единственного предложения), в случае, предусмотренном пунктом 2 части 6 статьи 9 Федерального закона.

<3> Заполняется в соответствии с общероссийским базовым (отраслевым) перечнем (классификатором) государственной(ых) и муниципальной(ых) услуги (услуг), оказываемых физическим лицам, по соответствующей сфере деятельности (далее – Перечень).

<4> Заполняется:

на основании сформированной в соответствии с Положением № 183 реестровой записи об исполнителе услуг, в случае, предусмотренном пунктом 1 части 6 статьи 9 Федерального закона;

в соответствии с Перечнем в случае, предусмотренном пунктом 2 части 6 статьи 9 Федерального закона.

<5> Заполняется:

путем включения числовых значений показателей, характеризующих качество оказания Услуги (Услуг), определяемых уполномоченным органом в соответствии с показателями, характеризующими качество оказания Услуги (Услуг), установленными реестровой записью об исполнителе услуг, сформированной в соответствии с Положением № 183 в случае, предусмотренном пунктом 1 части 6 статьи 9 Федерального закона;

путем включения числовых значений показателей, характеризующих качество оказания Услуги (Услуг), определяемых уполномоченным органом в соответствии с показателями, характеризующими качество оказания Услуги (Услуг), установленными Перечнем, в случае, предусмотренном пунктом 2 части 6 статьи 9 Федерального закона.

<6> Заполняется в соответствии с установленным законодательством Российской Федерации сроком (предельным сроком) оказания муниципальной Услуги (Услуг).

<7> Графы 5 – 10 заполняются:

на основании сформированной в соответствии с Положением № 183 информации о предельном объеме оказания Услуги (Услуг), заявленном исполнителем услуг при включении в реестр исполнителей услуг, в случае, предусмотренном пунктом 1 части 6 статьи 9 Федерального закона;

на основании протокола рассмотрения и оценки предложений или рассмотрения единственного предложения, в случае, предусмотренном пунктом 2 части 6 статьи 9 Федерального закона.

<8> Указывается значение нормативных затрат на оказание Услуги (Услуг), определенных в соответствии с порядком определения нормативных затрат на оказание Услуги (Услуг), утвержденным в соответствии с бюджетным законодательством Российской Федерации.

<9> Заполняется в случаях, если законодательством Российской Федерации предусмотрено оказание Услуги на частично платной основе или оказания потребителю услуг Услугу (Услуг) в объеме, превышающем установленный социальным сертификатом объем оказания Услуги (Услуг) и (или) сверх установленного стандарта в случае, если соответствующим нормативным правовым актом установлен стандарт оказания такой(их) Услуги (Услуг).

Приложение № 2
к Типовой форме соглашения,
утвержденной распоряжением
директора департамента финансов
Администрации городского округа
«Город Архангельск»
от 3 сентября 2024 года № 62р

Рекомендуемый образец

Приложение № ____ к соглашению
от _____ № _____ <1>

Расчет

размера субсидии на оплату соглашения о финансовом обеспечении (возмещении) затрат, связанных с оказанием муниципальных услуг
в социальной сфере, отнесенных к полномочиям органов местного самоуправления, в соответствии
с социальным сертификатом на получение такой муниципальной услуги в социальной сфере
от _____ № ____

Наименование Уполномоченного органа _____

Наименование Исполнителя Услуги (Услуг) _____ (далее – Исполнитель)
В соответствии с пунктом 2.5 Соглашения о финансовом обеспечении (возмещении) затрат, связанных с оказанием муниципальных услуг в социальной сфере в соответствии с социальным сертификатом на получение муниципальной услуги в социальной сфере, (далее соответственно – Соглашение, социальный сертификат) от «__» _____ 20__ г. № ____ определены:

1. Объем (размер) и сроки перечисления субсидии в целях оплаты Соглашения (далее – Субсидия), подлежащей предоставлению Исполнителю, определяются в соответствии со следующим планом-графиком перечисления Субсидии:

№ п/п	Код строки	Код по бюджетной классификации городского бюджета					Сроки перечисления Субсидии		Сумма, руб. <2>
		главы	раздела, подраздела	целевой статьи		вида расходов	не ранее (дд.мм.гггг.)	не позднее (дд.мм.гггг.)	
				программной (непрограммной) статьи	направления расходов				
1	2	3	4	5	6	7	8	9	10
1									
2									
3									
							Итого по коду БК		
ВСЕГО:									

2. Расчет объема (размера) Субсидии: <3>

№ п/п	Уникальный номер реестровой записи Услуги (Услуг) <4>	Идентификационный номер социального сертификата <5>	Дата выдачи социального сертификата <5>	Дата завершения действия социального сертификата <5>	Дата предъявления социального сертификата	Показатель, характеризующий объем оказания Услуги (Услуг)			Значение показателя, характеризующего объем оказания Услуги (Услуг) <7>						Объем финансового обеспечения (возмещения) затрат на оказание Услуги (Услуг), руб. <6>					
						наименование показателя <4>	единица измерения		20__ г. (очередной финансовый год) <6>	20__ г. (1-й год планового периода) <6>	20__ г. (2-й год планового периода) <6>	20__ г. (1-й год за пределами планового периода) <6>	20__ г. (2-й год за пределами планового периода) <6>	20__ г. ("..." год за пределами планового периода) <6>	20__ г. (очередной финансовый год)	20__ г. (1-й год планового периода)	20__ г. (2-й год планового периода)	20__ г. (1-й год за пределами планового периода)	20__ г. (2-й год за пределами планового периода)	20__ г. ("..." год за пределами планового периода)
							наименование <4>	Код по ОКЕИ <4>												
1	2	3	4	5	6	7	8	9	10	11	12	13	14	15	16	17	18	19	20	21
ИТОГО по услуге _____																				
По коду БК __																				
По коду БК __																				
ИТОГО по услуге _____																				
По коду БК __																				
По коду БК __																				

Руководитель Уполномоченного органа _____ _____
(должность) (подпись) (расшифровка подписи)

"_____" _____ 20 _____ г

<1>Приложение формируется в случае, предусмотренном пунктом 1 части 6 статьи 9 Федерального закона от 13 июля 2020 года № 189-ФЗ «О государственном (муниципальном) социальном заказе на оказание государственных (муниципальных) услуг в социальной сфере» (далее – Федеральный закон).
<2> Сведения об объеме (размере) Субсидии, подлежащей предоставлению Исполнителю, формируются на основании данных сформированных в пункте 2 настоящего расчета.
<3> Информация, предусматриваемая в пункте 2 настоящего расчета, формируется нарастающим итогом.
<4> Заполняется на основании сформированной в соответствии с Положением о структуре реестра исполнителей государственных (муниципальных) услуг в социальной сфере в соответствии с социальным сертификатом на получение государственной (муниципальной) услуги в социальной сфере и порядке формирования информации, включаемой в такой реестр, утвержденным постановлением Правительства Российской Федерации от 13 февраля 2021 года № 183, реестровой записи об Исполнителе.
<5> Заполняется:
в соответствии с информацией, включенной в реестр потребителей услуг, имеющих право на получение муниципальной услуги
в социальной сфере в соответствии с социальным сертификатом, формируемый в соответствии с частью 3 статьи 20 Федерального закона (далее – реестр потребителей), в случае оказания Услуги (Услуг) с предоставлением социального сертификата;
в соответствии с информацией, включенной в социальный сертификат, в случае, предусмотренном частью 12 статьи 20 Федерального закона.
<6> Заполняется в соответствии с информацией, включенной в реестр потребителей.
<7> Заполняется в соответствии с установленным законодательством Российской Федерации сроком (предельным сроком) оказания муниципальной Услуги (Услуг).

Приложение № 3
к Типовой форме соглашения,
утвержденной распоряжением
директора департамента финансов
Администрации городского округа
«Город Архангельск»
от 3 сентября 2024 года № 62р

Рекомендуемый образец

Приложение № ____ к соглашению
от _____ № _____

Расчет
средств субсидии на оплату соглашения о финансовом обеспечении (возмещении) затрат, связанных с оказанием муниципальных услуг в социальной сфере в соответствии
с социальным сертификатом на получение муниципальной услуги в социальной сфере, подлежащих возврату в городской бюджет

на "__" _____20 __г.

		КОДЫ
Наименование Исполнителя	_____ Дата	
	код по сводному реестру	
	по ОКПО	
Уполномоченный орган	_____ глава БК	
	(указывается полное наименование уполномоченного органа)	

Наименование Услуги (Услуг) <1>	Уникальный номер реестровой записи <1>	Показатель, характеризующий содержание Услуги (Услуг) <1>			Условия (формы) оказания Услуги (Услуг) <1>		Выявленные нарушения стандарта (порядка) оказания Услуги (Услуг) или требований к условиям и порядку оказания такой(их) Услуги (Услуг), предусмотренных пунктом 3 части 1 статьи 4 Федерального закона (далее - Стандарт (порядок) оказания услуги) <2>	Показатель, характеризующий объем оказанной(ых) Услуги (Услуг)			Значение показателя, характеризующего объем оказания Услуги (Услуг)			Нормативные затраты на оказание единицы показателя, характеризующего объем оказания Услуги (Услуг) <1>	Объем Субсидии, подлежащий возврату в городской бюджет, рублей			Объем Субсидии, подлежащий возврату в городской бюджет в целях обеспечения исполнения обязательств Исполнителя по возмещению потребителю услуг вреда, причиненного его жизни и (или) здоровью, рублей <9>	Объем Субсидии, подлежащий возврату в городской бюджет, рублей <10>
		_____ (наименование показателя)	_____ (наименование показателя)	_____ (наименование показателя)	____ (наименование показателя)	_____ (наименование показателя)		наименование <1>	единица измерения		Всего <3>	в том числе			Всего <6>	в том числе			
									наименование <1>	код по ОКЕИ <1>		который Исполнителем не оказан потребителю Услуги (Услуг) <4>	который Исполнителем оказан потребителю Услуги (Услуг) с нарушением Стандарта (порядка) оказания услуги <5>			в связи с неоказанием Исполнителем Услуги (Услуг) потребителю Услуги (Услуг) <7>	в связи с оказан потребителю Услуги (Услуг) с нарушением Стандарта (порядка) оказания услуги <8>		
1	2	3	4	5	6	7	8	9	10	11	12	13	14	15	16	17	18	19	20

Руководитель Уполномоченного органа _____ _____
(должность) (подпись) (расшифровка подписи)
«____» _____ 20__ г.

<1> Формируется на основании информации, включенной в Условия оказания муниципальных услуг в социальной сфере (далее – Условия оказания услуг), рекомендуемый образец которых приведен в приложении № 1 к настоящей Типовой форме соглашения.

<2> Указываются нарушения Требований к условиям и порядку оказания муниципальной услуги, выявленные Уполномоченным органом по результатам проведения проверки в соответствии с пунктом 4.1.10 Соглашения.

<3> Рассчитывается как сумма граф 13 и 14.

<4> Указывается определенное Уполномоченным органом по результатам проведения проверки в соответствии с пунктом 4.1.10 Соглашения значение показателя, характеризующего объем оказания Услуги (Услуг), который Исполнителем не оказан потребителю Услуги (Услуг).

<5> Указывается определенное Уполномоченным органом по результатам проведения проверки в соответствии с пунктом 4.1.10 Соглашения значение показателя, характеризующего объем оказания Услуги (Услуг), который оказан Исполнителем потребителю Услуги (Услуг) с нарушением Требований к условиям и порядку оказания муниципальной услуги.

<6> Рассчитывается как сумма граф 17 и 18.

<7> Рассчитывается как произведение граф 13 и 15.

<8> Рассчитывается как произведение граф 14 и 15.

<9> Включается на основании решения о возмещения потребителю услуг вреда, причиненного его жизни и (или) здоровью, принятого Уполномоченным органом на основании части 8 статьи 21 Федерального закона от 13 июля 2020 г. № 189-ФЗ «О государственном (муниципальном) социальном заказе на оказание государственных (муниципальных) услуг в социальной сфере», в случае принятия такого решения.

<10> Рассчитывается как сумма граф 16 и 19.

Приложение № 4
к Типовой форме соглашения,
утвержденной распоряжением
директора департамента финансов
Администрации городского округа
«Город Архангельск»
от 3 сентября 2024 года № 62 р

Рекомендуемый образец

Приложение № ____ к соглашению
от _____ № _____

Договор
об оказании муниципальных услуг в социальной сфере

г. _____
(место заключения договора)

«__» _____ 20 ___ г. № _____
(дата заключения договора) (номер договора)

_____,
(наименование юридического лица (за исключением муниципальных) учреждений,
фамилия, имя, отчество (при наличии) индивидуального предпринимателя)
именуемый в дальнейшем «Исполнитель услуг», в лице _____,
(наименование должности,
а также фамилия, имя, отчество
(при наличии) лица, представляющего
Исполнителя услуг, или
уполномоченного им лица)
действующего на основании _____,
(реквизиты учредительного документа юридического лица, свидетельства
о государственной регистрации индивидуального предпринимателя или
иной документ, удостоверяющий полномочия)
с одной стороны, и _____,
(фамилия, имя, отчество (при наличии), наименование и реквизиты документа физического
лица – потребителя муниципальных услуг в социальной сфере)
проживающий по адресу: _____,
(адрес места жительства физического лица – потребителя муниципальных услуг
в социальной сфере)
_____,
(фамилия, имя, отчество (при наличии), наименование и реквизиты документа законного представителя
Потребителя услуг)
именуемый в дальнейшем «Потребитель услуг», в лице _____
действующего на основании пункта 1 статьи 26-28 Гражданского кодекса Российской Федерации
_____,
(реквизиты (дата и номер) и наименование документа, подтверждающего полномочия
законного представителя Потребителя услуг)
проживающего по адресу: _____
(указывается адрес места жительства законного представителя Потребителя услуг)
с другой стороны, далее именуемые «Стороны», заключили настоящий Договор о нижеследующем.

I. Предмет Договора

1.1. Потребитель услуг получает, а Исполнитель услуг обязуется оказать Потребителю услуг муниципальную(ые) услугу(и) в социальной сфере (далее – Услуга (Услуги) «Реализация дополнительных общеразвивающих программ»:
Наименование программы: _____;
Форма обучения, вид, уровень и (или) направленность образовательной программы:
_____;
Срок освоения образовательной программы на момент подписания Договора составляет:
_____;
Срок обучения по индивидуальному учебному плану (при его наличии у Обучающегося), в том числе ускоренному обучению, составляет: _____;
Дата начала обучения: ___/___/_____
Дата завершения обучения: ___/___/_____
в соответствии с условиями ее оказания, определенными разделом II настоящего Договора.
1.2. Услуга (Услуги) оказывается(ются) _____.
(указывается адрес места оказания Услуги (Услуг)
1.3. По результатам оказания Услуги (Услуг) Исполнитель услуг представляет Потребителю услуг акт сдачи-приемки оказанных Услуг, подписанный Исполнителем, составленный по форме, согласованной Сторонами, который является неотъемлемой частью настоящего Договора.

II. Условия оказания Услуги (Услуг)

2.1. Услуга (Услуги) оказывается(ются) в соответствии с:
2.1.1. Федеральным законом от 29 декабря 2012 года № 273-ФЗ «Об образовании в Российской Федерации»;
2.1.2. Приказом Министерства просвещения Российской Федерации от 27 июля 2022 года № 629 «Об утверждении Порядка организации и осуществления образовательной деятельности по дополнительным общеобразовательным программам»;
2.1.3. Локальными актами исполнителя услуг.
2.2. Качество оказания Услуги (Услуг) и ее (их) результат должен соответствовать следующим обязательным требованиям:
2.2.1. Требования к порядку и условиям оказания муниципальной услуги «Реализация дополнительных общеразвивающих программ» в городском округе «Город Архангельск» в соответствии с социальным сертификатом», утвержденные Уполномоченным органом городского округа «Город Архангельск» (далее – Требования).

III. Взаимодействие Сторон

3.1. Потребитель услуг (законный представитель Потребителя услуг) обязан:
3.1.1. соблюдать сроки и условия, предусмотренные настоящим Договором;
3.1.2. представлять сведения и документы, необходимые для предоставления Услуги (Услуг), предусмотренные порядком оказания Услуги (Услуг);
3.1.3. своевременно информировать Исполнителя услуг об изменении обстоятельств, обусловливающих потребность в оказании Услуги (Услуг);
3.1.4. информировать Исполнителя услуг о возникновении (изменении) обстоятельств, влекущих изменение (расторжение) настоящего Договора;
3.1.5. уведомлять Исполнителя услуг об отказе от получения Услуги (Услуг), предусмотренной(ых) настоящим Договором;
3.1.6. соблюдать нормативный правовой акт, устанавливающий Требования, устанавливаемые Уполномоченным органом;
3.1.7. сообщать Исполнителю услуг о выявленных нарушениях порядка оказания Услуги (Услуг), в том числе с использованием федеральной государственной информационной системы «Единый портал государственных и муниципальных услуг (функций)»;
3.1.8. Своевременно вносить плату за предоставляемую Услугу (Услуги), указанную в пункте 1.1 настоящего Договора, в размере и порядке, определенными настоящим Договором, а также предоставлять платежные документы, подтверждающие такую оплату;
3.1.9. Соблюдать требования, установленные в статье 43 Федерального закона от 29 декабря 2012 года № 273-ФЗ «Об образовании в Российской Федерации», в том числе:
3.1.9.1. выполнять задания для подготовки к занятиям, предусмотренным учебным планом, в том числе индивидуальным;
3.1.9.2. извещать Исполнителя услуг о причинах отсутствия на занятиях;
3.1.9.3. обучаться в организации по образовательной программе с соблюдением Требований и учебным планом, в том числе индивидуальным (при его наличии у Потребителя), Исполнителя услуг;
3.1.9.4. соблюдать требования к учредительным документам, правила внутреннего распорядка и иные локальные нормативные акты Исполнителя.
3.2. Потребитель услуги (законный представитель Потребителя услуги) вправе:
3.2.1. получать надлежащее оказание ему Услуги (Услуг);
3.2.2. получать бесплатно в доступной форме информацию о своих правах и обязанностях, видах Услуг, сроках, порядке и об условиях их предоставления, о ценах (тарифах) на эти услуги и об их стоимости для Потребителя услуг (в случае если законодательством Российской Федерации предусмотрено оказание Услуги (Услуг) за частичную плату), а также об Исполнителе услуг;
3.2.3. отказаться от получения Услуги (Услуг), если иное не установлено федеральными законами, в том числе с использованием федеральной государственной информационной системы «Единый портал государственных и муниципальных услуг (функций)»;
3.2.4. обратиться в Уполномоченный орган с заявлением о неоказании или ненадлежащем оказании Услуги (Услуг) Исполнителем услуг, в том числе с использованием федеральной государственной информационной системы «Единый портал государственных и муниципальных услуг (функций)»;
3.2.5. получить Услугу (Услуги), на оказание которой(ых) выдан социальный сертификат, в объеме, превышающем установленный социальным сертификатом объем оказания Услуги (Услуг). В случае, если стоимость оказания такой услуги превышает определенный социальным сертификатом объем финансового обеспечения ее оказания, Потребитель услуги (законный представитель Потребителя услуги) возмещает разницу за счет собственных средств в соответствии с размером платы, определенной приложением к настоящему Договору;
3.2.6. осуществлять академические права в соответствии с частью 1 статьи 34 Федерального закона от 29 декабря 2012 года № 273-ФЗ «Об образовании в Российской Федерации»;
3.2.7. представлять письменное заявление о сохранении места у Исполнителя услуг на время отсутствия Потребителя по причинам санитарно-курортного лечения, карантина, отпуска, командировки, а также в иных случаях по согласованию с Исполнителем услуг;
3.2.8. обращаться к Исполнителю услуг по вопросам, касающимся образовательного процесса;
3.2.9. пользоваться в порядке, установленном локальными нормативными актами, имуществом Исполнителя услуг, необходимым для освоения образовательной программы;
3.2.10. принимать в порядке, установленном локальными нормативными актами, участие в социально-культурных, оздоровительных и иных мероприятиях, организованных Исполнителем услуг;
3.2.11. получать полную и достоверную информацию об оценке своих знаний, умений, навыков и компетенций, а также о критериях этой оценки.
3.3. Исполнитель услуг обязуется:
3.3.1. предоставлять Потребителю услуг (законному представителю Потребителя услуг) Услугу (Услуги) надлежащего качества в соответствии с нормативным правовым актом, указанным в пункте 2.2.1 настоящего Договора;
3.3.2. предоставлять бесплатно в доступной форме Потребителю услуг (законному представителю Потребителя услуг) информацию о его правах и обязанностях, о видах Услуги (Услуг), которая(ые) оказывается(ются), и показателях качества и (или) объема ее (их) оказания, о реквизитах нормативного правового акта, устанавливающего Требования, установленные Уполномоченным органом, о сроках, порядке и об условиях предоставления Услуги (Услуг), о ценах (тарифах) на эти услуги и об их стоимости для Потребителя услуг (законного представителя Потребителя услуг) (в случае если законодательством Российской Федерации предусмотрено оказание Услуги (Услуг) за частичную плату) либо о возможности получать их бесплатно;
3.3.3. использовать информацию о Потребителе услуг в соответствии с установленными законодательством Российской Федерации в области персональных данных требованиями к защите обрабатываемых персональных данных;
3.3.4. своевременно информировать Потребителя услуг (законного представителя Потребителя услуг) об изменении порядка и условий предоставления Услуги (Услуг), оказываемой(ых) в соответствии с настоящим Договором;
3.3.5. вести учет Услуг, оказанных Потребителю услуг;
3.3.6. довести до Потребителя услуг (законного представителя Потребителя услуг) информацию, содержащую сведения о предоставлении платных образовательных услуг в порядке и объеме, которые предусмотрены Законом Российской Федерации от 7 февраля 1992 № 2300-1 «О защите прав потребителей» и Федеральным законом от 29 декабря 2012 года № 273-ФЗ «Об образовании в Российской Федерации»;
3.3.7. обеспечить Потребителю услуг предусмотренные выбранной образовательной программой условия ее освоения, а также специальные условия при необходимости (в случае если Потребитель услуг является лицом с ограниченными возможностями здоровья или инвалидом);
3.3.8. обеспечивать защиту прав Потребителя услуг в соответствии с законодательством;
3.3.9. обеспечивать охрану жизни, укрепление физического и психического здоровья Потребителя услуг, создавать благоприятные условия для интеллектуального, нравственного, эстетического развития личности, всестороннего развития его способностей;
3.3.10. нести ответственность за жизнь и здоровье Потребителя услуг во время образовательного процесса, за соблюдение установленных санитарно-гигиенических норм, правил и требований;
3.3.11. обеспечивать, в пределах имеющихся возможностей, максимально комфортные условия для занятий в помещениях, соответствующих санитарным и гигиеническим требованиям, а также предоставлять оснащение, соответствующее обязательным нормам и правилам, предъявляемым к образовательному процессу;
3.3.12. обеспечить Потребителю услуг уважение человеческого достоинства, защиту от всех форм физического и психического насилия, оскорбления личности;
3.3.13. предоставлять законному представителю Потребителя услуг возможность ознакомления с ходом и содержанием образовательного процесса и итогами освоения программы Потребителем услуг;
3.3.14. осуществлять подготовку к участию Потребителя услуг в соревнованиях, конкурсах и олимпиадах различного уровня;
3.3.15. сохранять место за Потребителем услуг в случае его болезни, лечения, карантина и других случаях пропуска занятий по уважительной причине;
3.3.16. направить в адрес Потребителя услуг (законного представителя Потребителя услуг) уведомление о возникновении обстоятельств, препятствующих оказанию Услуги (Услуг) в очной форме (в случае оказания Услуги (Услуг) в очной форме), в течение двух рабочих дней после их возникновения.
3.3.17. в случае, предусмотренном п. 3.3.16, предложить Потребителю услуг оказание образовательной услуги по дополнительной общеразвивающей программе, указанной в пункте 1.1 настоящего Договора, или аналогичной дополнительной общеразвивающей программе той же направленности в дистанционной форме;
3.3.18. принимать от Потребителя услуг (законного представителя Потребителя услуг) плату за образовательные услуги в соответствии с пунктом 6.1.1. настоящего Договора.
3.4. Исполнитель вправе:
3.4.1. требовать от Потребителя услуг соблюдения условий настоящего Договора;
3.4.2. получать от Потребителя услуг услуг (законного представителя Потребителя услуг) информацию (сведения, документы), необходимую для выполнения своих обязательств по настоящему Договору.
3.5. Исполнитель не вправе:
3.5.1. ограничивать права, свободы и законные интересы Потребителя услуг;
3.5.2. применять физическое или психологическое насилие в отношении Потребителей услуг, допускать его оскорбление, грубое обращение с ним;
3.5.3. передавать исполнение обязательств по настоящему Договору третьим лицам.

IV. Ответственность Сторон

4.1. Стороны несут ответственность за неисполнение или ненадлежащее исполнение обязательств по настоящему Договору в соответствии с законодательством Российской Федерации.
4.2. Потребитель услуги несет ответственность за причиненный Исполнителю услуг ущерб в соответствии с законодательством Российской Федерации.
4.3. Исполнитель услуг несет ответственность за причинение ущерба Потребителю услуг в соответствии с законодательством Российской Федерации.

V. Иные условия

5.1. Иные условия по настоящему Договору:
5.1.1. Плата, осуществляемая Потребителем услуг (законным представителем Потребителя услуг) за счет собственных средств, составляет _____;
5.1.2. Объем оказания муниципальной услуги в социальной сфере согласно социальному сертификату: _____ часов/рублей;
5.1.3. Объем оказания муниципальной услуги в социальной сфере, превышающий соответствующий показатель, определенный социальным сертификатом, _____ часов/рублей.

VI. Заключительные положения

6.1. Споры, возникающие между Сторонами в связи с исполнением настоящего Договора, решаются ими, по возможности, путем проведения переговоров с оформлением соответствующих протоколов или иных документов. При недостижении согласия споры между Сторонами решаются в судебном порядке.
6.2. Настоящий Договор вступает в силу со дня его подписания Сторонами (если иное не указано в Договоре) и действует до полного исполнения Сторонами своих обязательств по настоящему Договору, который соответствует сроку оказания Исполнителем Услуги (Услуг).
6.3. Настоящий Договор может быть изменен в случае изменения порядка оказания Услуги (Услуг).
6.4. Настоящий Договор может быть расторгнут по соглашению сторон. В таком случае Договор считается расторгнутым с даты достижения согласия сторон по его расторжению.
6.5. Настоящий Договор может быть расторгнут по инициативе Потребителя услуг, в том числе в случае неоказания или ненадлежащего оказания Услуги (Услуг) Исполнителем услуг.
6.6. Настоящий Договор считается расторгнутым с первого дня месяца, следующего за днем уведомления Потребителем услуг Исполнителя услуг об отказе от получения Услуги (Услуг) в случае, предусмотренном пунктом 6.5 настоящего Договора, если иные сроки не установлены настоящим Договором.
6.7. Настоящий Договор может быть расторгнут по инициативе Исполнителя услуг в одностороннем порядке в случаях:
6.7.1. установления нарушения порядка приема в образовательную организацию, повлекшего по вине Потребителя услуг его незаконное зачисление в эту образовательную организацию;
6.7.2. просрочки оплаты стоимости платных образовательных услуг;
6.7.3. невозможности надлежащего исполнения обязательства по оказанию образовательных услуг вследствие действий (бездействия) Потребителя услуг;
6.7.4. в иных случаях, предусмотренных законодательством Российской Федерации.
6.8. Исполнитель услуг вправе отказаться от исполнения обязательств по Договору при условии полного возмещения Потребителю услуг (законному представителю Потребителя услуг) убытков.
6.9. Потребитель услуг (законный представитель Потребителя услуг) вправе отказаться от исполнения настоящего Договора при условии оплаты Исполнителю услуг фактически понесенных им расходов, связанных с исполнением обязательств по Договору.
6.10. При возникновении обстоятельств, препятствующих продолжению оказания Услуги в очной форме, Услуга по настоящему Договору могут быть оказана в дистанционной форме в случае, если отсутствует отказ Потребителя услуг (законного представителя Потребителя услуг) в письменной форме, и Договор не расторгнут.
6.11. Подписывая настоящий Договор Потребитель подтверждает ознакомление с Уставом, Правилами приема и иными локальными актами Исполнителя услуг, регулирующими процесс оказания Услуги.

VII. Адрес, реквизиты и подписи Сторон

Исполнитель услуг	Потребитель услуг (законный представитель Потребителя услуг)
Наименование Исполнителя услуг	Фамилия, имя, отчество (при наличии) Потребителя услуг (законного представителя Потребителя услуг)
ОГРН, ОКТМО	Данные документа, удостоверяющего личность Потребителя услуг (законного представителя Потребителя услуг)
ИНН/КПП	
Место нахождения:	Место жительства Потребителя услуг:
Платежные реквизиты: Наименование учреждения Банка России, БИК Расчетный счет	Платежные реквизиты (при наличии): Наименование учреждения Банка России, БИК Расчетный (корреспондентский) счет
_____/_____ (подпись) (фамилия, имя, отчество (при наличии)	_____/_____ (подпись) (фамилия, имя, отчество (при наличии)

Приложение № 1
к Договору об оказании об оказании
муниципальных услуг в социальной сфере
от_____ №____

Информация об оказании муниципальной(ых) услуги (услуг)
в социальной сфере оплата оказания которой(ых) осуществляется Потребителем услуг
(законным представителем Потребителя услуг) за счет собственных средств

№ п/п	Наименование муниципальной(ых) услуги (услуг) в социальной сфере (далее - Услуга (Услуги) <1>	Размер оплаты, осуществляемой Потребителем услуг за счет собственных средств, рубль <2>	Показатель, характеризующий объем оказания Услуги (Услуг) <3>			Значение показателя объема оказания Услуги (Услуг), превышающий соответствующий показатель, определенный социальным сертификатом <3>	Показатель, характеризующий качество оказания Услуги (Услуг) <4>			Значение показателя, характеризующего качество оказания Услуги (Услуг), превышающего соответствующий показатель, определенный социальным сертификатом <4>	Значение показателя, превышающего стандарт оказания Услуги (Услуг) <5>
			наименование показателя	единица измерения			наименование показателя	единица измерения			
				наименование	код по ОКЕИ			наименование	код по ОКЕИ		

<1> Указывается в соответствии с наименованием(ями) муниципальной(ых) услуги (услуг) в социальной сфере (далее – Услуга (Услуги), определенным(ыми) пунктом 1.1 Договора об оказании муниципальных услуг в социальной сфере.

<2> Указывается размер оплаты, осуществляемой Потребителем услуг (законным представителем Потребителя услуг) за счет собственных средств, в соответствии с информацией о стоимости оказания Услуги (Услуги) в объеме, превышающем установленный социальным сертификатом объем оказания такой(их) Услуги (Услуг), определенной на основании нормативных затрат или цены (тарифа), указанных в подпунктах «з» и «и» пункта 5 Положения о структуре реестра исполнителей государственных (муниципальных) услуг в социальной сфере в соответствии с социальным сертификатом и порядка формирования информации, включаемой в такой реестр, утвержденной постановлением Правительства Российской Федерации от 13 февраля 2021 года № 183 (далее – Положение), и (или) сверх установленного стандарта, в случае, если соответствующим нормативным правовым актом установлен стандарт оказания такой(их) услуги (Услуг), включенной(ых) в реестр исполнителей.

<3> Указывается в случае оказания Услуги (Услуг) Потребителю услуг в объеме предоставления Услуги (Услуг), превышающем соответствующие показатели, определенные социальным сертификатом.

<4> Указывается в случае если показатели качества оказания Услуги (Услуг), оказываемой Потребителю услуг, превышают соответствующие показатели, включенные в реестр исполнителей в соответствии с подпунктом «г» пункта 5 Положения.

<5> Указывается в случае если оказание Услуги (Услуг) Потребителю услуг превышает стандарт оказания Услуги (Услуг).

Приложение № 2
к Договору об оказании об оказании
муниципальных услуг в социальной сфере
от_____ №____

Акт сдачи-приемки оказанных услуг

«__» _____ ____ _____

_____,
(наименование юридического лица, фамилия, имя отчество (при наличии) индивидуального предпринимателя или физического лица)
именуемый(ая) в дальнейшем «Исполнитель услуг», в лице _____
_____,
(наименование должности, а также фамилия, имя, отчество (при наличии) лица, представляющего Исполнителя услуг, или уполномоченного им лица)
действующего на основании _____,
(реквизиты учредительного документа юридического лица, свидетельства о государственной регистрации индивидуального предпринимателя или иной документ, удостоверяющий полномочия)
с одной стороны, и _____,
(фамилия, имя, отчество (при наличии), наименование и реквизиты документа физического лица - потребителя муниципальных услуг в социальной сфере)
проживающий(ая) по адресу: _____,
(адрес места жительства физического лица – потребителя муниципальных услуг в социальной сфере
которому выдан социальный сертификат № _____,

_____,
(фамилия, имя, отчество (при наличии), наименование и реквизиты документа законного представителя Потребителя услуг)
именуемый(ая) в дальнейшем «Потребитель услуг», в лице _____,
действующего на основании пункта 1 статьи 26-28 ГК РФ _____,
(основание правомочия)
проживающего по адресу: _____
(указывается адрес места жительства законного представителя Потребителя услуг)
с другой стороны, далее именуемые «Стороны», составили акт о том, что оказанные Услуги удовлетворяют требованиям Договора и надлежащим образом исполнены.

Описание оказанных услуг:
Наименование программы: _____
Форма обучения, вид, уровень и (или) направленность образовательной программы:
_____
Срок освоения образовательной программы: _____
Срок обучения по индивидуальному учебному плану (при его наличии у Обучающегося), в том числе ускоренному обучению: _____
Дата начала обучения: ___/___/_____
Дата завершения обучения: ___/___/_____
Объем оказания муниципальной услуги в социальной сфере согласно социальному сертификату: _____ часов/рублей;
Объем оказания муниципальной услуги в социальной сфере, превышающий соответствующий показатель, определенный социальным сертификатом: _____ часов/рублей.
К оплате: _____ рублей

Исполнитель услуг	Потребитель услуг (законный представитель Потребителя услуг)
Наименование Исполнителя услуг	Фамилия, имя, отчество (при наличии) Потребителя услуг (законного представителя Потребителя услуг)
ОГРН, ОКТМО	Данные документа, удостоверяющего личность Потребителя услуг (законного представителя Потребителя услуг)
ИНН/КПП	
Место нахождения:	Место жительства Потребителя услуг:
Платежные реквизиты: Наименование учреждения Банка России, БИК Расчетный счет	Платежные реквизиты (при наличии): Наименование учреждения Банка России, БИК Расчетный (корреспондентский) счет
_____/_____ (подпись) (фамилия, имя, отчество (при наличии)	_____/_____ (подпись) (фамилия, имя, отчество (при наличии)

Приложение № 5
к Типовой форме соглашения,
утвержденной распоряжением
директора департамента финансов
Администрации городского округа
«Город Архангельск»
от 3 сентября 2024 года № 62р

Рекомендуемый образец

Приложение № ____ к соглашению
от _____ № _____ <1>

Отчет
об исполнении соглашения о финансовом обеспечении (возмещении) затрат, связанных
с оказанием муниципальных услуг в социальной сфере в соответствии с социальным сертификатом
на получение муниципальной услуги в социальной сфере

			КОДЫ
	на "_____" _____ 20 _____ г.	Дата	
Наименование Исполнителя	_____	код по сводному реестру	
	(указывается полное наименование Исполнителя)	по ОКПО	
Уполномоченный орган	_____	глава БК	
	(указывается полное наименование уполномоченного органа)		
Направление деятельности <1>	_____		
Периодичность <2>	_____		

Сведения о фактических показателях, характеризующих объем и качество
оказания муниципальной услуги на «_____» _____ 20 ____ год

Уникальный номер реестровой записи <1>	Наименование Услуги (Услуг) <1>	Условия (формы) оказания Услуги (Услуг) <1>	Содержание Услуги (Услуг) <1>	Категории потребителей Услуги (Услуг) <1>	Год определения Исполнителя <1>	Место оказания Услуги (Услуг) <1>	Показатель, характеризующий качество оказания Услуги (Услуг)			Значение фактического показателя, характеризующего качество оказания Услуги (Услуг)	Фактическое отклонение от показателя, характеризующего качество оказания Услуги (Услуг) <3>	Показатель, характеризующий объем оказания Услуги (Услуг)			Значение фактического показателя, характеризующего объем оказания Услуги (Услуг)	Фактическое отклонение от показателя, характеризующего объем оказания Услуги (Услуг) <4>	Отклонение, превышающее предельные допустимые возможные отклонения от показателя, характеризующего качество оказания Услуги (Услуг) <5>	Отклонение, превышающее предельные допустимые возможные отклонения от показателя, характеризующего объем оказания Услуги (Услуг) <6>	Причина превышения
							наименование показателя <1>	единица измерения				наименование показателя <1>	единица измерения						
								наименование <1>	код по ОКЕИ <1>				наименование <1>	Код по ОКЕИ <1>					
1	2	3	4	5	6	7	8	9	10	11	12	13	14	15	16	17	18	19	20

Руководитель Уполномоченного органа _____ _____
(должность) (подпись) (расшифровка подписи)
«____» _____ 20__ г

<1>Указывается в соответствии с муниципальным социальным заказом на оказание муниципальных услуг в социальной сфере, утвержденным Уполномоченным органом (далее - муниципальный социальный заказ).

<2> Указывается:
период, установленный пунктом 4.3.6.3 соглашения, заключаемого по результатам отбора исполнителей государственных услуг в социальной сфере (далее - Соглашение), в случае, предусмотренном пунктом 2 части 6 статьи 9 Федерального закона;
«месяц» в случае, предусмотренном пунктом 1 части 6 статьи 9 Федерального закона;
«9 месяцев» в случае, предусмотренном пунктом 4.3.6.5 Соглашения;
«год» в случае, предусмотренном пунктом 4.3.6.6 Соглашения.

<3> Определяется как разница значения фактического показателя, характеризующего качество оказания Услуги (Услуг), включенного в отчет об исполнении Соглашения (далее – Отчет) и значения показателя, характеризующего качество оказания Услуги (Услуг), включенного в условия оказания Услуги (Услуг).

<4> Определяется:
как разница значения фактического показателя, характеризующего объем оказания Услуги (Услуг), включенного в Отчет, и значения показателя, характеризующего объем оказания Услуги (Услуг), включенного в условия оказания Услуги (Услуг) в случае, предусмотренном пунктом 2 части 6 статьи 9 Федерального закона;
как разница значения фактического показателя, характеризующего объем оказания Услуги (Услуг), включенного в Отчет, и значения показателя, характеризующего объем оказания Услуги (услуг), включенного в расчет размера субсидии на оплату соглашения о финансовом обеспечении (возмещении) затрат, связанных с оказанием муниципальных услуг в социальной сфере, отнесенных к полномочиям местных органов самоуправления, в соответствии с социальным сертификатом на получение такой муниципальной услуги в социальной сфере, в случае предоставления исполнителем муниципальных услуг в социальной сфере, отнесенных к полномочиям местных органов самоуправления, социального сертификата на получение муниципальной услуги в социальной сфере, отнесенной к полномочиям местных органов самоуправления, в Уполномоченный орган или без предоставления социального сертификата на получение муниципальной услуги в социальной сфере, отнесенной к полномочиям местных органов самоуправления, в соответствии с частью 12 статьи 20 Федерального закона в случае, предусмотренном пунктом 1 части 6 статьи 9 Федерального закона.

<5> Определяется как разница фактического отклонения от показателя, характеризующего качество оказания Услуги (Услуг), включенного в Отчет и допустимого возможного отклонения от показателя, характеризующего качество оказания Услуги (Услуг), включенного в условия оказания Услуги (Услуг).

<6> Определяется как разница фактического отклонения от показателя, характеризующего объем оказания Услуги (Услуг), включенного в Отчет, и допустимого возможного отклонения от показателя, характеризующего объем оказания Услуги (Услуг), включенного в Условия оказания Услуги (Услуг).

Приложение № 6
к Типовой форме соглашения,
утвержденной распоряжением
директора департамента финансов
Администрации городского округа
«Город Архангельск»
от 3 сентября 2024 года № 62р

Типовая форма
Дополнительного соглашения
к Соглашению о финансовом обеспечении (возмещении) затрат, связанных с оказанием
муниципальных услуг в социальной сфере в соответствии с социальным сертификатом
на получение муниципальной услуги в социальной сфере
от «__» _____ № ____
г. _____
(место заключения соглашения)

«__» _____ 20 ____ г. №_____
(дата заключения соглашения) (номер соглашения)

_____,
(наименование отраслевого (функционального) органа Администрации городского округа «Город Архангельск», утвердившего муниципальный социальный заказ на оказание муниципальных услуг в социальной сфере)

которому как получателю средств городского бюджета доведены лимиты бюджетных обязательств на предоставление субсидий юридическим лицам (за исключением муниципальных учреждений городского округа «Город Архангельск»), индивидуальным предпринимателям, в целях финансового обеспечения исполнения муниципального социального заказа, именуемый в дальнейшем «Уполномоченный орган», в лице _____
_____,
(наименование должности, а также фамилия, имя, отчество (при наличии) руководителя Уполномоченного органа или уполномоченного им лица)
действующего на основании _____,
(реквизиты учредительного документа (положения) Уполномоченного органа, доверенности, распоряжения, приказа или иного документа, удостоверяющего полномочия)
и _____,
(наименование юридического лица (за исключением муниципальных учреждений), фамилия, имя, отчество (при наличии) индивидуального предпринимателя)
именуемое в дальнейшем «Исполнитель», в лице _____
(наименование должности, а также фамилия, имя, отчество (при наличии) руководителя Исполнителя или уполномоченного им лица, фамилия, имя, отчество (при наличии) индивидуального предпринимателя)
действующего на основании _____,
(реквизиты учредительного документа юридического лица (за исключением муниципальных учреждений), свидетельства о государственной регистрации индивидуального предпринимателя, доверенности)
далее именуемые «Стороны», в соответствии с пунктом 7.3 Соглашения о финансовом обеспечении (возмещении) затрат, связанных с оказанием муниципальных услуг в социальной сфере в соответствии с социальным сертификатом на получение муниципальной услуги в социальной сфере от «__» _____ №_____ (далее – Соглашение) заключили настоящее Дополнительное соглашение к Соглашению о нижеследующем.

1. Внести в Соглашение следующие изменения <1>:
1.1. в преамбуле: слова «_____» заменить словами «_____»;
1.2. в разделе I:
1.2.1. пункт _____ изложить в следующей редакции:
«_____»;
(текст пункта в новой редакции)
1.2.2. дополнить пунктом ____ следующего содержания:
«_____»;
(текст пункта)
1.3. в разделе II:
1.3.1. пункт ____ изложить в следующей редакции:
«_____»;
(текст пункта в новой редакции)
1.3.2. дополнить пунктом ____ следующего содержания:
«_____»;
(текст пункта)
1.4. в разделе III:
1.4.1. пункт ____ изложить в следующей редакции:
«_____».
(текст пункта в новой редакции)
1.4.2. дополнить пунктом ____ следующего содержания:
«_____»;
(текст пункта)
1.5. в разделе IV:
1.5.1. пункт ____ изложить в следующей редакции:
«_____»;
(текст пункта в новой редакции)
1.5.2. дополнить пунктом ____ следующего содержания:
«_____»;
(текст пункта)
1.6. в разделе V:
1.6.1. пункт ____ изложить в следующей редакции:
«_____»;
(текст пункта в новой редакции)
1.6.2. дополнить пунктом ____ следующего содержания:
«_____»;
(текст пункта)
1.7. в разделе VI:
1.7.1. пункт ____ изложить в следующей редакции:
«_____»;
(текст пункта в новой редакции)
1.7.2. дополнить пунктом ____ следующего содержания:
«_____»;
(текст пункта)
1.8. в разделе VII:
1.8.1. пункт ____ изложить в следующей редакции:
«_____»;
(текст пункта в новой редакции)
1.8.2. дополнить пунктом ____ следующего содержания:
«_____»;
(текст пункта)
1.9. раздел VIII изложить в следующей редакции:

«VIII. Платежные реквизиты Сторон <2>

Полное и сокращенное (при наличии) наименование Уполномоченного органа _____	Полное и сокращенное (при наличии) наименование Исполнителя _____
Наименование Уполномоченного органа	Наименование Исполнителя
ОГРН, ОКТМО	ОГРН, ОКТМО
Место нахождения:	Место нахождения/адрес:
ИНН/КПП	Данные документа, удостоверяющего личность Потребителя услуг (законного представителя Потребителя услуг)
Платежные реквизиты: Наименование учреждения Банка России, Наименование и место нахождения территориального органа Федерального казначейства, в котором открыт лицевой счет, БИК Единый казначейский счет Казначейский счет Лицевой счет	Платежные реквизиты: Наименование учреждения Банка России (наименование кредитной организации), БИК Расчетный (корреспондентский) счет Наименование территориального органа Федерального казначейства, которому открыт казначейский счет, БИК Наименование и место нахождения финансового органа, в котором открыт лицевой счет Единый казначейский счет Казначейский счет Лицевой счет

»;

1.10. приложение № ____ к Соглашению изложить в редакции согласно приложению № ____ к настоящему Дополнительному соглашению <3>, которое является его неотъемлемой частью;
1.11. дополнить приложением № ____ согласно приложению, № ____к настоящему Дополнительному соглашению <3>, которое является его неотъемлемой частью.
2. Настоящее Дополнительное соглашение является неотъемлемой частью Соглашения.
3. Настоящее Дополнительное соглашение вступает в силу с даты его подписания лицами, имеющими право действовать от имени каждой из Сторон, и действует до полного исполнения Сторонами своих обязательств по настоящему Дополнительному соглашению.
4. Условия Соглашения, не затронутые настоящим Дополнительным соглашением, остаются неизменными.
5. Иные заключительные положения по настоящему Дополнительному Соглашению:
5.1. настоящее Дополнительное соглашение заключено Сторонами:
5.1.1. в форме электронного документа в автоматизированной информационной системе «Навигатор дополнительного образования детей Архангельской области» и подписано усиленными квалифицированными электронными подписями лиц, имеющих право действовать от имени каждой из Сторон настоящего Дополнительного соглашения;
5.1.2. в форме документа на бумажном носителе в двух экземплярах по одному экземпляру для каждой из Сторон <4>
5.2. _____ <5>.

6. Подписи Сторон:

Полное и сокращенное (при наличии) наименование Уполномоченного органа _____		Полное и сокращенное (при наличии) наименование Исполнителя _____	
_____/ (подпись)	_____ (фамилия, имя, отчество (при наличии)	_____/ (подпись)	_____ (фамилия, имя, отчество (при наличии)

_____

<1> При оформлении дополнительного соглашения к Соглашению используются пункты настоящего приложения к Типовой форме соглашения, соответствующие пунктам и (или) главам Соглашения, в которые вносятся изменения.
<2> Реквизиты Исполнителя, являющегося физическим лицом – производителем товаров, работ, услуг, не указываются в случае, если в соответствии с законодательством Российской Федерации наличие соответствующих реквизитов не предусмотрено.
<3> В заголовочной части приложений к Дополнительному соглашению к Соглашению указывается, что приложение является приложением № ____ к Дополнительному соглашению от «__» _____ 20__ года № ____.
<4> В случае отсутствия технической возможности формирования и подписания дополнительного соглашения в виде электронного документа формирование и подписание производится в соответствии с абзацем третьим пункта 2 Правил заключения в электронной форме и подписания усиленной квалифицированной подписью лица, имеющего право действовать от имени соответственно уполномоченного органа, исполнителя муниципальных услуг в социальной сфере, соглашений о финансовом обеспечении (возмещении) затрат, связанных с оказанием муниципальных услуг в социальной сфере в соответствии с социальным сертификатом на получение муниципальной услуги в социальной сфере, утвержденных постановлением Администрации городского округа «Город Архангельск» от 26 июня 2024 года № 1071.
<5> Указываются иные конкретные условия (при необходимости).

Приложение № 7
к Типовой форме соглашения,
утвержденной распоряжением
директора департамента финансов
Администрации городского округа
«Город Архангельск»
от 3 сентября 2024 года № 62р

Типовая форма
Дополнительного соглашения
о расторжении соглашения, о финансовом обеспечении (возмещении) затрат, связанных
с оказанием муниципальных услуг в социальной сфере в соответствии с социальным
сертификатом на получение муниципальной услуги в социальной сфере
от «__» _____ № ____

г. _____
(место заключения соглашения)

«__» _____ 20 _____ г. № _____
(дата заключения соглашения) (номер соглашения)

_____,
(наименование отраслевого (функционального) органа Администрации городского
округа «Город Архангельск», утвердившего муниципальный социальный заказ
на оказание муниципальных услуг в социальной сфере)
которому как получателю средств городского бюджета доведены лимиты бюджетных обязательств на предоставление субсидий юридическим лицам (за исключением муниципальных учреждений городского округа «Город Архангельск»), индивидуальным предпринимателям, в целях финансового обеспечения исполнения муниципального социального заказа на оказание муниципальной услуги в социальной сфере «Реализация дополнительных общеразвивающих программ», именуемый в дальнейшем «Уполномоченный орган», в лице _____,
(наименование должности, а также фамилия, имя, отчество (при наличии)
руководителя Уполномоченного органа или уполномоченного им лица)
действующего на основании _____,
(реквизиты учредительного документа (положения)
Уполномоченного органа, доверенности, распоряжения,
приказа или иного документа, удостоверяющего полномочия)
и _____,
(наименование юридического лица (за исключением муниципальных учреждений),
фамилия, имя, отчество (при наличии) индивидуального предпринимателя
или физического лица – производителя товаров, работ, услуг)
именуемое в дальнейшем «Исполнитель», в лице _____,
(наименование должности, а также фамилия, имя,
отчество (при наличии) руководителя Исполнителя
или уполномоченного им лица, фамилия, имя,
отчество (при наличии) индивидуального предпринимателя
или физического лица – производителя товаров, работ услуг)
действующего на основании _____,
(реквизиты учредительного документа юридического лица
(за исключением муниципальных учреждений), свидетельства о государственной
регистрации индивидуального предпринимателя, доверенности)
далее именуемые «Стороны», в соответствии с _____
(документ, предусматривающий основание
для расторжения Соглашения (при наличии)
заключили настоящее Дополнительное соглашение о расторжении соглашения о финансовом обеспечении (возмещении) затрат, связанных с оказанием муниципальных услуг в социальной сфере в соответствии с социальным сертификатом на получение муниципальной услуги в социальной сфере от «__» _____ № ____ (далее – Соглашение).
1. Соглашение расторгается с даты вступления в силу настоящего Дополнительного соглашения о расторжении Соглашения.
2. Состояние расчетов на дату расторжения Соглашения:
2.1. бюджетное обязательство Уполномоченного органа исполнено в размере
_____ (_____) рублей по _____ <1>;
(сумма прописью) (код БК)
2.2. обязательство Исполнителя услуг исполнено в размере
_____ (_____) рублей, соответствующем достигнутым показателям
(сумма прописью)
объема оказания муниципальных услуг в социальной сфере, установленным в отчете об исполнении Соглашения.
2.3. Уполномоченный орган в течение дней ____ со дня расторжения Соглашения обязуется перечислить Исполнителю услуг сумму Субсидии в размере _____ (_____) рублей <2>;
(сумма прописью)
2.4. Исполнитель услуг в течение дней __ со дня расторжения Соглашения обязуется возвратить Уполномоченному органу в городской бюджет сумму Субсидии в размере _____ (_____) рублей <3>.
(сумма прописью)
3. Стороны взаимных претензий друг к другу не имеют.
4. Настоящее Дополнительное соглашение вступает в силу с момента его подписания лицами, имеющими право действовать от имени каждой из Сторон.
5. Обязательства Сторон по Соглашению прекращаются с момента вступления в силу настоящего Дополнительного соглашения, за исключением обязательств, предусмотренных пунктами ____ Соглашения <4>, которые прекращают свое действие после полного их исполнения.
6. Настоящее Дополнительное соглашение заключено Сторонами:
6.1. в форме электронного документа в автоматизированной информационной системе «Навигатор дополнительного образования детей Архангельской области» и подписано усиленными квалифицированными электронными подписями лиц, имеющих право действовать от имени каждой из Сторон настоящего Дополнительного соглашения;
6.2. в форме документа на бумажном носителе в двух экземплярах по одному экземпляру для каждой из Сторон <5>
7. _____ <6>.

8. Платежные реквизиты Сторон

Полное и сокращенное (при наличии) наименование Уполномоченного органа _____	Полное и сокращенное (при наличии) наименование Исполнителя _____
Наименование _____ (Уполномоченного органа)	Наименование Исполнителя
ОГРН, ОКТМО	ОГРН, ОКТМО
Место нахождения:	Место нахождения/адрес:
ИНН/КПП	ИНН/КПП
Платежные реквизиты: Наименование учреждения Банка России, Наименование и место нахождения территориального органа Федерального казначейства, в котором открыт лицевой счет, БИК Единый казначейский счет Казначейский счет Лицевой счет	Платежные реквизиты: Наименование учреждения Банка России (наименование кредитной организации), БИК Расчетный (корреспондентский) счет Наименование территориального органа Федерального казначейства, которому открыт казначейский счет, БИК Единый казначейский счет Казначейский счет Лицевой счет

9. Подписи Сторон:

Сокращенное наименование Уполномоченного органа		Сокращенное наименование Исполнителя	
_____/ (подпись)	_____ (фамилия, имя, отчество (при наличии)	_____/ (подпись)	_____ (фамилия, имя, отчество (при наличии)

_____

<1> Указывается код по бюджетной классификации расходов городского бюджета, по которому в городском бюджете предусмотрены бюджетные ассигнования на финансовое обеспечение муниципального социального заказа (далее – код БК).
<2> Указывается в зависимости от исполнения обязательств, указанных в пунктах 2.1 и 2.2 настоящего дополнительного соглашения.
<3> Указывается сумма, определенная расчетом средств Субсидии, подлежащих возврату в городской бюджет, направленном Уполномоченном органом Исполнителю в соответствии с пунктом 4.1.11 Соглашения.
<4> Указываются пункты Соглашения, предусматривающие условия, исполнение которых предполагается после расторжения Соглашения (при наличии) (например, пункт, предусматривающий условие о предоставлении отчетности).
<5> В случае отсутствия технической возможности формирования в виде электронного документа и подписания дополнительного соглашения формирование и подписание производится в соответствии с абзацем третьим пункта 2 Правил заключения в электронной форме и подписания усиленной квалифицированной подписью лица, имеющего право действовать от имени соответственно уполномоченного органа, исполнителя муниципальных услуг в социальной сфере, соглашений о финансовом обеспечении (возмещении) затрат, связанных с оказанием муниципальных услуг в социальной сфере в соответствии с социальным сертификатом на получение муниципальной услуги в социальной сфере, утвержденных постановлением Администрации городского округа «Город Архангельск» от 26 июня 2024 года № 1071.
<6> Указываются иные положения (при наличии).

Приложение № 8
к Типовой форме соглашения,
утвержденной распоряжением
директора департамента финансов
Администрации городского округа
«Город Архангельск»
от 3 сентября 2024 года № 62р

Рекомендуемый образец
_____
(наименование органа местного самоуправления,
утвердившего в муниципальный социальный заказ
на оказание муниципальных услуг в социальной
сфере/ наименование юридического лица,
фамилия, имя, отчество (при наличии)
индивидуального предпринимателя)

УВЕДОМЛЕНИЕ
о расторжении соглашения, о финансовом обеспечении (возмещении) затрат, связанных
с оказанием муниципальных услуг в социальной сфере в соответствии
с социальным сертификатом на получение муниципальной услуги в социальной сфере
от «__» _____ 20__ г. № ____
в одностороннем порядке

«__» _____ 20 _____ г. между _____
_____,
(наименование отраслевого (функционального) органа Администрации
городского округа «Город Архангельск», утвердившего муниципальный
социальный заказ на оказание муниципальных услуг в социальной сфере)
которому как получателю средств городского бюджета доведены лимиты бюджетных обязательств на предоставление субсидий юридическим лицам (за исключением муниципальных учреждений городского округа «Город Архангельск»), индивидуальным предпринимателям в целях финансового обеспечения исполнения муниципального социального заказа, именуемый в дальнейшем «Уполномоченный орган» _____
_____,
(наименование должности, а также фамилия, имя, отчество (при наличии) руководителя
Уполномоченного органа или уполномоченного им лица)
действующего на основании _____,
(реквизиты учредительного документа (положения)
Уполномоченного органа, доверенности, распоряжения,
приказа или иного документа, удостоверяющего полномочия)
и _____,
(наименование юридического лица (за исключением муниципальных учреждений),
фамилия, имя, отчество (при наличии) индивидуального предпринимателя)
именуемое в дальнейшем «Исполнитель», в лице _____,
(наименование должности, а также фамилия, имя,
отчество (при наличии) руководителя Исполнителя
или уполномоченного им лица, фамилия, имя,
отчество (при наличии) индивидуального предпринимателя)

действующего на основании _____,
(реквизиты учредительного документа юридического лица
(за исключением муниципальных учреждений), свидетельства о государственной
регистрации индивидуального предпринимателя, доверенности)

было заключено соглашение о финансовом обеспечении (возмещении) затрат, связанных с оказанием муниципальных услуг в социальной сфере в соответствии с социальным сертификатом на получение муниципальной услуги в социальной сфере от «__» _____ № _____ (далее – Соглашение).

В соответствии с пунктом(ами) ____ Соглашения Исполнитель должен был исполнить следующие обязательства: _____ _____ <1>, однако, указанные обязательства Исполнителем не исполнены <2>.

В соответствии с пунктом 7.5 Соглашения Уполномоченный орган вправе в одностороннем порядке расторгнуть Соглашение в случае _____ <3>.
(причина расторжения Соглашения)

В соответствии с пунктом 7.6 Соглашения Исполнитель вправе в одностороннем порядке расторгнуть Соглашение в соответствии с _____ <4>.
(решение суда)

В связи с вышеизложенным Уполномоченный орган извещает Исполнителя, что Соглашение на основании части 2 статьи 450.1 Гражданского кодекса Российской Федерации, части 1 статьи 24 Федерального закона и пунктом 7.6 Соглашения считается расторгнутым с момента <5>:

В связи с вышеизложенным Исполнитель извещает Уполномоченный орган, что Соглашение на основании части 2 статьи 450.1 Гражданского кодекса Российской Федерации, части 4 статьи 24 Федерального закона и пунктом 7.6 Соглашения считается расторгнутым с момента подписания _____
(Уполномоченным органом /Исполнителем)

настоящего уведомления в форме электронного документа в информационной системе «Навигатор дополнительного образования детей Архангельской области».

Руководитель Уполномоченного органа/ Исполнителя:
_____ _____ / _____/
(сокращенное наименование (подпись) (фамилия, инициалы)
Уполномоченного органа /
сокращенное наименование Исполнителя)

_____
<1> Указываются неисполненные (исполненные не в полном объеме) обязательства Исполнителя по Соглашению.
<2> Предусматривается при расторжении Соглашения в случаях неисполнения Исполнителем обязательств по Соглашению.
<3> Включается в случае расторжения Соглашения в одностороннем порядке Уполномоченным органом.
<4> Включается в случае расторжения Соглашения в одностороннем порядке Исполнителем.

Сообщение о возможном установлении публичного сервитута для строительства и эксплуатации объекта электросетевого хозяйства КЛ-10 кВ

1. Наименование уполномоченного органа, которым рассматривается ходатайство об установлении публичного сервитута	Администрация городского округа "Город Архангельск"
2. Цель установления публичного сервитута	Строительство и эксплуатация объекта электросетевого хозяйства
3. Адрес или иное описание местоположения земельного участка (участков), в отношении которого испрашивается публичный сервитут	земельный участок, расположенный по адресу (местоположение): Архангельская обл., г. Архангельск, в районе пос. Талаги, кадастровый номер 29:16:064702:78; земельный участок, расположенный по адресу (местоположение): Архангельская обл., г. Архангельск, в районе пос. Талаги, кадастровый номер 29:16:064702:76; земельный участок, расположенный по адресу (местоположение): Архангельская обл., Приморский район, центральная часть приморского кадастрового квартала, кадастровый номер 29:16:000000:63 (29:16:064702:24); земельный участок, расположенный по адресу (местоположение): Архангельская область, муниципальное образование "Город Архангельск", поселок Талажский авиагородок, кадастровый номер 29:16:064702:72; земли кадастрового квартала 29:16:064702.
4. Адрес, по которому заинтересованные лица могут ознакомиться с поступившим ходатайством об установлении публичного сервитута и прилагаемым к нему описанием местоположения границ публичного сервитута, подать заявление об учете прав на земельные участки, а также срок подачи указанных заявлений, время приема заинтересованных лиц для ознакомления с поступившим ходатайством об установлении публичного сервитута	Заинтересованные лица могут ознакомиться с поступившим ходатайством об установлении публичного сервитута и прилагаемым к нему описанием местоположения границ публичного сервитута в Администрации городского округа "Город Архангельск": по адресу: г. Архангельск, пл. В.И. Ленина, д. 5, каб. 407, тел. (8182) 607-279. Приемное время: понедельник - пятница (8:30-16:30), перерыв с 12:30 до 13:30. Правообладатели земельного участка, в отношении которого испрашивается публичный сервитут, если их права не зарегистрированы в Едином государственном реестре недвижимости, могут подать заявления в Администрацию муниципального образования "Город Архангельск" об учете их прав (обременения прав) на земельный участок с приложением копий документов, подтверждающих эти права (обременения прав), в течение тридцати дней со дня опубликования сообщения о возможном установлении публичных сервитутов.
5. Официальные сайты в информационно-телекоммуникационной сети "Интернет", на которых размещается сообщение о поступившем ходатайстве об установлении публичного сервитута	www.arhcity.ru
6. Реквизиты решений об утверждении документа территориального планирования, документации по планировке территории, программ комплексного развития систем коммунальной инфраструктуры поселения, городского округа, а также информацию об инвестиционной программе субъекта естественных монополий, организации коммунального комплекса, указанных в ходатайстве об установлении публичного сервитута	Постановление Министерства строительства и архитектуры Архангельской области от 29.09.2020 № 68-п "Об утверждении правил землепользования и застройки городского округа "Город Архангельск"; Решение Архангельской городской Думы от 28.11.2012 № 495 "Об утверждении Программы комплексного развития систем коммунальной инфраструктуры муниципального образования "Город Архангельск" на период до 2025 года"
7. Официальные сайты в информационно-телекоммуникационной сети "Интернет", на которых размещены утвержденные документы территориального планирования, документация по планировке территории, программа комплексного развития систем коммунальной инфраструктуры поселения, городского округа, инвестиционная программа субъекта естественных монополий, организации коммунального комплекса, указанных в ходатайстве об установлении публичного сервитута	www.arhcity.ru, www.dvinaland.ru

Графическое описание местоположения границ публичных сервитутов с указанием координат характерных точек границ публичного сервитута:

Сообщение о возможном установлении публичного сервитута для строительства и эксплуатации объекта электросетевого хозяйства ПС 35/10 кВ

1. Наименование уполномоченного органа, которым рассматривается ходатайство об установлении публичного сервитута	Администрация городского округа "Город Архангельск"
2. Цель установления публичного сервитута	Строительство и эксплуатация объекта электросетевого хозяйства
3. Адрес или иное описание местоположения земельного участка (участков), в отношении которого испрашивается публичный сервитут	земли кадастрового квартала 29:16:064702.
4. Адрес, по которому заинтересованные лица могут ознакомиться с поступившим ходатайством об установлении публичного сервитута и прилагаемым к нему описанием местоположения границ публичного сервитута, подать заявление об учете прав на земельные участки, а также срок подачи указанных заявлений, время приема заинтересованных лиц для ознакомления с поступившим ходатайством об установлении публичного сервитута	Заинтересованные лица могут ознакомиться с поступившим ходатайством об установлении публичного сервитута и прилагаемым к нему описанием местоположения границ публичного сервитута в Администрации городского округа "Город Архангельск": по адресу: г. Архангельск, пл. В.И. Ленина, д. 5, каб. 407, тел. (8182) 607-279. Приемное время: понедельник - пятница (8:30-16:30), перерыв с 12:30 до 13:30. Правообладатели земельного участка, в отношении которого испрашивается публичный сервитут, если их права не зарегистрированы в Едином государственном реестре недвижимости, могут подать заявления в Администрацию муниципального образования "Город Архангельск" об учете их прав (обременения прав) на земельный участок с приложением копий документов, подтверждающих эти права (обременения прав), в течение тридцати дней со дня опубликования сообщения о возможном установлении публичных сервитутов.
5. Официальные сайты в информационно-телекоммуникационной сети "Интернет", на которых размещается сообщение о поступившем ходатайстве об установлении публичного сервитута	www.arhcity.ru
6. Реквизиты решений об утверждении документа территориального планирования, документации по планировке территории, программ комплексного развития систем коммунальной инфраструктуры поселения, городского округа, а также информацию об инвестиционной программе субъекта естественных монополий, организации коммунального комплекса, указанных в ходатайстве об установлении публичного сервитута	Постановление Министерства строительства и архитектуры Архангельской области от 29.09.2020 № 68-п "Об утверждении правил землепользования и застройки городского округа "Город Архангельск"; Решение Архангельской городской Думы от 28.11.2012 № 495 "Об утверждении Программы комплексного развития систем коммунальной инфраструктуры муниципального образования "Город Архангельск" на период до 2025 года"
7. Официальные сайты в информационно-телекоммуникационной сети "Интернет", на которых размещены утвержденные документы территориального планирования, документация по планировке территории, программа комплексного развития систем коммунальной инфраструктуры поселения, городского округа, инвестиционная программа субъекта естественных монополий, организации коммунального комплекса, указанных в ходатайстве об установлении публичного сервитута	www.arhcity.ru, www.dvinaland.ru

Графическое описание местоположения границ публичных сервитутовс указанием координат характерных точек границ публичного сервитута:



Извещение о предоставлении земельного участка для индивидуального жилищного строительства

Департамент градостроительства Администрации городского округа «Город Архангельск» извещает о возможности предоставления земельного участка, расположенного в Цигломенском территориальном округе г. Архангельска по ул. Комбинатовской площадью 1 409 кв. м, для индивидуального жилищного строительства согласно представленной схеме расположения земельного участка.

Граждане, заинтересованные в предоставлении данного земельного участка для вышеуказанных целей, имеют право в течение тридцати дней со дня опубликования и размещения извещения подать заявление о намерении участвовать в аукционе на право заключения договора аренды данного земельного участка.

Граждане имеют право подать заявление:

- на адрес электронной почты департамента градостроительства Администрации городского округа «Город Архангельск»: architect@arhcity.ru;

- почтовым отправлением на адрес: 163000, г. Архангельск, пл. В.И. Ленина, д. 5, департамент градостроительства Администрации городского округа “Город Архангельск”.

ГЛАВА ГОРОДСКОГО ОКРУГА
«ГОРОД АРХАНГЕЛЬСК»

П О С Т А Н О В Л Е Н И Е

от 25 декабря 2024 г. № 2123

Об утверждении документации по планировке территории (проекта планировки территории и проекта межевания территории) для размещения линейных объектов: «Сети магистрального водопровода от ЦОСВ до пр. Московского (ЦОСВ – по ул. Вельской – по ул. П. Усова до пр. Московского), протяженность 1054 м (29:22:000000:8085, 29:22:000000:8082)», «Сети магистрального водопровода по пр. Ленинградскому (д. 21) – ул. Ф. Абрамова – ул. Никитова – ул. Воронина – пр. Ленинградскому, (д. 411), протяженность 9837 м (29:22:000000:8077, 29:22:000000:7998, 29:22:000000:8136, 29:22:000000:8135, 29:22:000000:8400, 29:22:000000:8071, 29:22:000000:8130, 29:22:000000:8206, 29:22:000000:8097, 29:22:000000:8182, 29:22:000000:8307)»

В соответствии с Градостроительным кодексом Российской Федерации, Федеральным законом от 6 октября 2003 года № 131-ФЗ «Об общих принципах организации местного самоуправления в Российской Федерации», Уставом городского округа «Город Архангельск», учитывая результаты общественных обсуждений, **постановляю**:

1. Утвердить прилагаемую документацию по планировке территории (проекта планировки территории и проекта межевания территории) для размещения линейных объектов: «Сети магистрального водопровода от ЦОСВ до пр. Московского (ЦОСВ – по ул. Вельской – по ул. П. Усова до пр. Московского), протяженность 1054 м (29:22:000000:8085, 29:22:000000:8082)», «Сети магистрального водопровода по пр. Ленинградскому (д. 21) – ул. Ф. Абрамова – ул. Никитова – ул. Воронина – пр. Ленинградскому, (д. 411), протяженность 9837 м (29:22:000000:8077, 29:22:000000:7998, 29:22:000000:8136, 29:22:000000:8135, 29:22:000000:8400, 29:22:000000:8071, 29:22:000000:8130, 29:22:000000:8206, 29:22:000000:8097, 29:22:000000:8182, 29:22:000000:8307)».

2. Опубликовать постановление в газете «Архангельск – Город воинской славы» и на официальном информационном интернет-портале городского округа «Город Архангельск».

Глава городского округа
«Город Архангельск» **Д.А. Морев**

УТВЕРЖДЕНА
постановлением Главы
городского округа
«Город Архангельск»
от 25 декабря 2024 г. № 2123

ДОКУМЕНТАЦИЯ
по планировке территории (проект планировки территории и проект межевания территории) для размещения линейных объектов: «Сети магистрального водопровода от ЦОСВ до пр. Московского (ЦОСВ – по ул. Вельской – по ул. П. Усова до пр. Московского), протяженность 1054 м (29:22:000000:8085, 29:22:000000:8082)», «Сети магистрального водопровода по пр. Ленинградскому (д. 21) – ул. Ф. Абрамова – ул. Никитова – ул. Воронина – пр. Ленинградскому, (д. 411), протяженность 9837 м (29:22:000000:8077, 29:22:000000:7998, 29:22:000000:8136, 29:22:000000:8135, 29:22:000000:8400, 29:22:000000:8071, 29:22:000000:8130, 29:22:000000:8206, 29:22:000000:8097, 29:22:000000:8182, 29:22:000000:8307)»

I. Проект планировки территории

1. Проект планировки территории. Графическая часть

Состав раздела:

1) Чертеж красных линий (чертеж отсутствует, т.к. красные линии в рамках данного проекта планировки не разрабатываются, существующие красные линии отображены на чертеже границ зон планируемого размещения линейных объектов);

2) Чертеж границ зон планируемого размещения линейных объектов (представлен в приложении № 1 к настоящей документации);

3) Чертеж границ зон планируемого размещения линейных объектов, подлежащих реконструкции в связи с изменением их местоположения (чертеж не разрабатывается, в связи с отсутствием объектов, подлежащих реконструкции в связи с изменением их местоположения).

2. Положение о размещении линейных объектов

2.1. Наименование, основные характеристики и назначение планируемых для размещения линейных объектов, а также линейных объектов, подлежащих реконструкции в связи с изменением их местоположения

В проекте предусматривается реконструкция водопровода № 1 «Сети магистрального водопровода от ЦОСВ до пр. Московского (ЦОСВ — по ул. Вельской — по ул. П. Усова до пр. Московского), протяженность 1054 м (29:22:000000:8085, 29:22:000000:8082)», водопровода №2 «Сети магистрального водопровода по пр. Ленинградскому (д.21) – ул. Ф. Абрамова – ул. Никитова – ул. Воронина – пр. Лениградскому, (д. 411), протяженность 9837 м (29:22:000000:8077, 29:22:000000:7998, 29:22:000000:8136, 29:22:000000:8135, 29:22:000000:8400, 29:22:000000:8071, 29:22:000000:8130, 29:22:000000:8206, 29:22:000000:8097, 29:22:000000:8182, 29:22:000000:8307) (участок протяженностью 3185 м) и строительство водопровода №3 «Внутриквартальные сети водопровода от ул. Энтузиастов (д. 46) до ул. Кооперативная (д. 22), протяженность 678 м».

После проведения реконструкции линейный объект будет представлять собой 3 участка водопроводной системы:

этап 1 – протяженностью 129,4 м, прокладываемый от камеры № 1 до камеры № 4 и от камеры № 2 до камеры № 3;

этап 2 – протяженностью 3 217,6 м от камеры № 4 до камеры № 47/ПГ;

этап 3 – протяженностью 752,2 м от камеры № 39 до камеры № 52.

Прокладка осуществляется методом горизонтально-направленного бурения (метод ГНБ) и открытым способом, методом горизонтально-направленного бурения (метод ГНБ) и открытым способом в футляре.

Согласно актуализированных данных максимальные расходы воды составляют:

этап 1 – 4 099 куб. м/час;

этап 2 – 2 124 куб. м/час;

этап 3 – 390 куб. м/час.

Расчетный максимальный напор 40 м. вод. ст.

Нормативное давление в коллекторе – не более 6 кгс/кв. см.

Режим работы круглосуточный круглогодичный.

Основные технико-экономические показатели по трассе приведены в таблице 1.

Таблица 1

№ п/п	Наименование показателей	Един. изм.	Количество
1	Трубопровод из ПЭ100-RC ВОДА DN1200x71,1 мм и DN630x37,4 мм тип А ГОСТ Р 70628.2-2023	м	129,4
2	Трубопровод из ПЭ100-RC ВОДА DN900x53,3 мм тип А ГОСТ Р 70628.2-2023	м	3 217,6
3	Трубопровод из ПЭ100-RC ВОДА SDR17 тип А DN500x29,7 мм ГОСТ Р 70628.2-2023	м	752,2

Расположение зон планируемого размещения объекта отображено на чертеже зон планируемого размещения объекта.

2.2. Перечень субъектов Российской Федерации, перечень муниципальных районов, городских округов в составе субъектов Российской Федерации, перечень поселений, населенных пунктов, внутригородских территорий городов федерального значения, на территориях которых устанавливаются зоны планируемого размещения линейных объектов

Размещение линейных объектов: «Сети магистрального водопровода от ЦОСВ до пр. Московского (ЦОСВ – по ул. Вельской – по ул. П. Усова до пр. Московского), протяженностью 1054 м (29:22:000000:8085, 29:22:000000:8082)», «Сети магистрального водопровода по пр. Ленинградскому (д. 21) – ул. Ф. Абрамова – ул. Никитова – ул. Воронина – пр. Ленинградскому (д. 411), протяженность 9837 м (29:22:000000:8077,

29:22:000000:7998, 29:22:000000:8136, 29:22:000000:8135, 29:22:000000:8400, 29:22:000000:8071, 29:22:000000:8130, 29:22:000000:8206, 29:22:000000:8097, 29:22:000000:8182, 29:22:000000:8307)».

В административном отношении данный объект полностью расположен в муниципальном образовании городской округ «Город Архангельск» Архангельской области.

2.3. Перечень координат характерных точек границ зон планируемого размещения линейных объектов

Перечень координат характерных точек границ зон планируемого размещения линейных объектов представлен в таблице 2.

Таблица 2

Номера характерных точек образуемого земельного участка	Система координат МСК-29	
	Координаты	
	X	Y
1	650257,22	2522955,29
2	650261,50	2522925,36
3	650245,76	2522922,69
4	650235,90	2522921,02
5	650239,24	2522901,30
6	650245,30	2522902,33
7	650246,37	2522890,88
8	650214,26	2522885,42
9	650169,35	2522877,78
10	650164,31	2522870,78
11	650159,91	2522870,00
12	650149,20	2522868,10
13	650152,69	2522849,25
14	650153,75	2522848,52
15	650155,78	2522834,30
16	650160,79	2522788,73
17	650164,47	2522759,77
18	650167,30	2522757,63
19	650167,32	2522757,50
20	650161,78	2522756,41

Номера характерных точек образуемого земельного участка	Система координат МСК-29	
	Координаты	
	X	Y
21	650165,67	2522736,79
22	650169,96	2522737,64
23	650172,00	2522722,18
24	650133,59	2522714,85
25	650129,52	2522703,92
26	650121,91	2522702,62
27	650120,41	2522711,35
28	650100,70	2522707,96
29	650102,20	2522699,25
30	650073,40	2522694,35
31	650061,39	2522692,26
32	650064,75	2522672,55
33	650076,76	2522674,63
34	650114,33	2522681,03
35	650115,43	2522681,22
36	650120,87	2522682,15
37	650144,24	2522686,16
38	650148,40	2522697,31
39	650171,79	2522701,78
40	650175,42	2522673,00
41	650195,26	2522675,50
42	650192,89	2522694,31
43	650195,42	2522697,64
44	650189,80	2522740,18
45	650192,16	2522743,04
46	650199,04	2522744,91
47	650193,82	2522764,21
48	650186,86	2522762,33
49	650186,02	2522768,57
50	650183,25	2522770,66
51	650180,65	2522791,13
52	650175,62	2522836,80
53	650173,44	2522852,09
54	650175,81	2522852,51
55	650180,79	2522859,44
56	650217,62	2522865,70
57	650268,00	2522874,27
58	650267,99	2522874,28
59	650270,35	2522874,69
60	650270,89	2522871,16
61	650290,66	2522874,19
62	650287,07	2522897,62
63	650285,70	2522897,41
64	650277,19	2522956,94
65	650275,64	2522967,87
66	650275,40	2522969,29
67	650267,64	2523021,48
68	650260,42	2523026,76
69	650256,34	2523049,17
70	650258,04	2523049,34
71	650267,99	2523050,32
72	650266,03	2523070,22
73	650259,36	2523069,57
74	650255,96	2523071,98
75	650253,98	2523080,51
76	650251,68	2523079,97
77	650250,40	2523091,23
78	650248,84	2523098,59
79	650244,87	2523111,15
80	650243,18	2523118,14
81	650251,24	2523121,29
82	650243,96	2523139,92
83	650238,75	2523137,88
84	650234,89	2523161,44
85	650240,35	2523162,30
86	650237,25	2523182,06
87	650232,07	2523181,24
88	650231,09	2523182,37
89	650227,31	2523201,37
90	650211,58	2523270,58
91	650217,38	2523271,65
92	650211,99	2523294,63
93	650206,47	2523293,28
94	650204,95	2523300,94
95	650199,67	2523327,17
96	650239,68	2523335,71
97	650243,70	2523336,48
98	650245,89	2523334,90
99	650261,34	2523337,49
100	650257,68	2523359,36
101	650246,20	2523357,27
102	650244,38	2523365,42
103	650236,18	2523403,32
104	650242,49	2523404,73
105	650236,21	2523436,35
106	650229,89	2523435,10
107	650228,21	2523446,10
108	650233,17	2523447,15
109	650227,42	2523474,26
110	650223,73	2523473,46
111	650223,10	2523477,46
112	650226,60	2523478,21
113	650222,42	2523497,76
114	650219,38	2523497,11
115	650211,54	2523535,10
116	650203,87	2523571,92
117	650212,22	2523573,99
118	650204,49	2523610,47
119	650196,30	2523608,76
120	650195,15	2523614,68
121	650197,92	2523615,22
122	650191,91	2523645,64
123	650188,88	2523645,04
124	650153,29	2523813,47
125	650141,88	2523864,02
126	650133,79	2523903,69
127	650128,65	2523914,17
128	650130,00	2523937,59
129	650126,69	2523944,10
130	650111,31	2523977,19
131	650111,05	2523977,70
132	650110,19	2523979,66
133	650109,75	2523979,46
134	650107,92	2523983,55
135	650098,12	2524005,33
136	650094,62	2524003,75
137	650076,37	2524044,67
138	650060,57	2524081,51
139	650037,73	2524136,08
140	650042,48	2524139,31
141	650037,61	2524148,05
142	650032,75	2524156,78
143	650032,14	2524161,26
144	650018,80	2524191,95
145	649979,84	2524279,64
146	649973,99	2524281,89
147	649968,43	2524293,47
148	649955,74	2524321,34
149	649955,31	2524322,26
150	649940,69	2524351,21
151	649938,50	2524356,58
152	649945,98	2524363,83
153	649932,07	2524378,20
154	649930,19	2524376,37
155	649904,08	2524438,01
156	649909,87	2524440,68
157	649901,49	2524458,84
158	649900,04	2524458,18
159	649895,38	2524467,96
160	649892,04	2524466,48
161	649879,72	2524496,03
162	649883,81	2524497,71
163	649873,06	2524522,18
164	649869,04	2524531,34
165	649868,09	2524530,92
166	649868,32	2524537,71
167	649878,16	2524537,36
168	649880,57	2524537,96
169	649890,27	2524540,38
170	649885,44	2524559,78
171	649876,06	2524557,45
172	649868,55	2524557,71
173	649867,86	2524611,16
174	649889,87	2524626,98
175	649899,80	2524703,14
176	649901,82	2524741,72
177	649916,58	2524740,75
178	649998,55	2524793,10
179	650097,75	2524856,36
180	650167,09	2524900,25
181	650253,88	2524957,56
182	650271,41	2524970,45
183	650284,89	2525031,89
184	650308,61	2525047,87
185	650360,05	2525082,55
186	650393,41	2525105,02
187	650403,21	2525090,48
188	650457,71	2525129,48
189	650472,26	2525139,88
190	650473,09	2525138,05
191	650491,31	2525146,30
192	650481,58	2525167,76
193	650471,67	2525163,26
194	650468,66	2525161,90
195	650446,06	2525145,73
196	650408,30	2525118,71
197	650398,81	2525132,78
198	650348,88	2525099,13
199	650297,43	2525064,46
200	650267,07	2525044,00
201	650253,51	2524982,19
202	650248,40	2524978,46
203	650156,23	2524917,05
204	650087,06	2524873,26
205	649987,77	2524809,94
206	649911,34	2524761,14
207	649902,86	2524761,69
208	649903,66	2524776,91
209	649837,99	2524864,62
210	649782,48	2524938,76
211	649711,06	2525034,15
212	649666,72	2525093,37
213	649686,55	2525107,90
214	649674,73	2525124,03
215	649654,75	2525109,40
216	649592,57	2525192,43
217	649606,96	2525203,23
218	649500,54	2525340,94
219	649504,64	2525344,03
220	649499,36	2525351,03
221	649503,72	2525354,47
222	649491,32	2525370,17
223	649486,55	2525366,40
224	649482,96	2525385,04
225	649526,16	2525421,94
226	649527,78	2525430,38
227	649524,77	2525434,35
228	649508,55	2525455,25
229	649498,98	2525467,54
230	649503,94	2525472,49
231	649491,64	2525488,49
232	649486,85	2525483,69
233	649472,37	2525503,61
234	649458,84	2525516,54
235	649454,80	2525512,34
236	649452,40	2525515,53
237	649436,43	2525503,49
238	649447,09	2525489,34
239	649457,55	2525489,99
240	649477,79	2525462,21
241	649492,76	2525442,96
242	649503,63	2525429,00
243	649461,11	2525392,68
244	649469,72	2525348,09
245	649486,92	2525325,86
246	649484,00	2525323,63
247	649492,70	2525311,98
248	649498,68	2525303,97
249	649501,95	2525306,41
250	649578,73	2525207,05
251	649564,59	2525196,44
252	649638,68	2525097,49
253	649635,78	2525095,30
254	649647,81	2525079,32
255	649650,65	2525081,46
256	649695,01	2525022,22
257	649766,43	2524926,83
258	649821,92	2524852,71
259	649883,31	2524770,72
260	649882,96	2524764,03
261	649879,24	2524764,21
262	649878,24	2524744,24

Номера характерных точек образуемого земельного участка	Система координат МСК-29	
	Координаты	
	X	Y
263	649881,92	2524744,05
264	649879,87	2524704,97
265	649871,16	2524638,16
266	649847,73	2524621,32
267	649848,65	2524549,93
268	649847,74	2524520,90
269	649847,91	2524520,50
270	649845,34	2524519,39
271	649851,39	2524505,41
272	649843,27	2524501,45
273	649852,02	2524483,47
274	649860,14	2524487,42
275	649867,01	2524471,54
276	649863,48	2524470,34
277	649874,80	2524437,02
278	649881,52	2524439,99
279	649913,34	2524364,87
280	649897,19	2524357,28
281	649905,79	2524336,68
282	649915,02	2524340,53
283	649922,22	2524343,53
284	649937,32	2524313,52
285	649937,58	2524312,96
286	649947,40	2524291,40
287	649941,75	2524288,68
288	649956,71	2524257,62
289	649965,80	2524262,00
290	650000,49	2524183,91
291	650010,57	2524160,71
292	650009,35	2524157,45
293	650007,89	2524153,50
294	650011,58	2524145,58
295	650006,16	2524143,13
296	650014,33	2524124,88
297	650019,73	2524127,29
298	650042,85	2524072,88
299	650040,63	2524071,95
300	650044,48	2524062,72
301	650047,94	2524054,42
302	650043,15	2524052,36
303	650051,06	2524033,99
304	650055,66	2524035,97
305	650059,56	2524026,71
306	650062,00	2524027,80
307	650076,30	2523995,71
308	650073,14	2523994,35
309	650082,59	2523972,37
310	650086,03	2523973,85
311	650091,61	2523968,54
312	650093,64	2523967,76
313	650103,12	2523947,38
314	650089,61	2523940,76

Номера характерных точек образуемого земельного участка	Система координат МСК-29	
	Координаты	
	X	Y
315	650098,42	2523922,80
316	650109,43	2523928,20
317	650108,38	2523910,08
318	650114,71	2523897,18
319	650122,32	2523859,82
320	650132,18	2523816,15
321	650127,70	2523815,22
322	650132,67	2523793,27
323	650136,90	2523794,23
324	650173,39	2523621,64
325	650178,18	2523597,21
326	650180,41	2523586,58
327	650178,73	2523586,14
328	650183,76	2523566,79
329	650184,47	2523566,97
330	650191,98	2523530,92
331	650202,21	2523481,47
332	650205,42	2523461,30
333	650206,18	2523457,83
334	650211,10	2523425,66
335	650211,87	2523421,99
336	650206,25	2523420,87
337	650210,79	2523397,96
338	650216,62	2523399,15
339	650224,89	2523360,90
340	650226,59	2523353,37
341	650194,32	2523346,48
342	650183,47	2523344,35
343	650178,70	2523329,99
344	650184,95	2523298,94
345	650184,22	2523297,09
346	650182,43	2523292,59
347	650178,04	2523291,77
348	650181,70	2523272,11
349	650190,35	2523273,72
350	650207,74	2523197,20
351	650213,49	2523168,35
352	650219,86	2523129,50
353	650225,60	2523105,79
354	650229,48	2523093,50
355	650230,63	2523088,04
356	650232,06	2523075,47
357	650222,55	2523073,33
358	650226,95	2523053,82
359	650233,39	2523055,27
360	650235,11	2523054,09
361	650242,18	2523015,33
362	650249,08	2523010,28
363	650250,16	2523003,04
364	650232,26	2523000,04
365	650240,24	2522952,48
1	650257,22	2522955,29

Красные линии в рамках данного проекта планировки не разрабатываются.

2.4. Перечень координат характерных точек границ зон планируемого размещения линейных объектов, подлежащих реконструкции в связи с изменением их местоположения

Объекты, подлежащие реконструкции в связи с изменением их местоположения, отсутствуют.

2.5. Предельные параметры разрешенного строительства, реконструкции объектов капитального строительства, входящих в состав линейных объектов в границах зон их планируемого размещения

Объекты капитального строительства, входящие в состав линейных объектов, отсутствуют.

2.6. Информация о необходимости осуществления мероприятий по защите сохраняемых объектов капитального строительства (здание, строение, сооружение, объекты, строительство которых не завершено), существующих и строящихся на момент подготовки проекта планировки территории, а также объектов капитального строительства, планируемых к строительству в соответствии с ранее утвержденной документацией по планировке территории, от возможного негативного воздействия в связи с размещением линейных объектов

Положение по защите объектов капитального строительства, строящихся на момент подготовки проекта планировки территории и объектов капитального строительства, планируемых к строительству в соответствии с ранее утвержденной документацией по планировке территории, не разрабатывается, в связи с отсутствием таких объектов на территории разработки проекта.

На территории разработки проекта имеются сохраняемые объекты капитального строительства, попадающие в зону планируемого размещения линейных объектов (существующие подземные инженерные коммуникации).

Для защиты сохраняемых объектов капитального строительства (подземных коммуникаций), попадающих в зону планируемого размещения линейного объекта, необходимо предусмотреть выполнение нескольких мер:

При производстве земляных работ в районе пересечения с подземными коммуникациями необходимо вызвать сотрудников обслуживающих компаний;

Требуется привязка коммуникаций на местности;

Во избежание повреждений существующих коммуникаций, в месте пересечения с зоной планируемого размещения проектируемого объекта производить земляные работы ручным способом;

В районе размещения парковочных мест, предусмотреть защиту существующих коммуникаций защитным футляром.

Все строительные работы должны производиться строго в полосе отвода проектируемого объекта.

2.7. Информация о необходимости осуществления мероприятий по сохранению объектов культурного наследия от возможного негативного воздействия в связи с размещением линейных объектов

К моменту начала производства работ в зоне планируемого размещения объекта отсутствуют объекты культурного наследия.

Однако следует отметить, что в случае выявления объектов культурного наследия при непосредственном производстве земляных работ, а также работ по реконструкции существующего/прокладке нового водопровода, характеристики которого содержатся в данном проекте планировки, необходимо будет в соответствии со статьями 28, 30, пунктом 3 статьи 31, пунктом 2 статьи 32, статьями 36, 45.1 Федерального закона от 25 июня 2002 года № 73-ФЗ (с изменениями) «Об объектах культурного наследия (памятниках истории и культуры) народов Российской Федерации» (далее – Федеральный закон № 73-ФЗ) осуществить ряд следующих мероприятий:

обеспечить проведение и финансирование историко-культурной экспертизы земельного участка путем археологической разведки в порядке, установленном статьей 45.1 Федерального закона № 73-ФЗ;

представить в инспекцию по охране объектов культурного наследия Архангельской области документацию, подготовленную на основе археологических полевых работ, содержащую результаты исследований, в соответствии с которыми определяется наличие или отсутствие объектов, обладающих признаками объекта культурного наследия, на указанном земельном участке, а также заключение государственной историко-культурной экспертизы указанной документации (либо земельного участка).

В случае обнаружения в границе земельного участка объектов, обладающих признаками объекта археологического наследия, и после принятия инспекцией решения о включении данного объекта в перечень выявленных объектов культурного наследия:

разработать в составе проектной документации раздел об обеспечении сохранности выявленного объекта культурного наследия или о проведении спасательных археологических полевых работ или проект обеспечения сохранности выявленного объекта культурного наследия либо план проведения спасательных археологических полевых работ, включающих оценку воздействия проводимых работ на указанный объект культурного наследия;

получить по документации или разделу документации, обосновывающей меры по обеспечению сохранности выявленного объекта культурного наследия заключение государственной историко-культурной экспертизы и представить его совместно с указанной документацией в инспекцию на согласование;

обеспечить реализацию согласований инспекцией документации, обосновывающей меры по обеспечению сохранности выявленного объекта культурного (археологического) наследия.

2.8. Информация о необходимости осуществления мероприятий по охране окружающей среды

При выполнении строительно-монтажных работ необходимо соблюдать требования защиты окружающей среды, сохранения ее устойчивого экологического равновесия и не нарушать условия землепользования, установленные законодательством об охране окружающей среды.

Охрана окружающей природной среды в зоне размещения строительной площадки осуществляется в соответствии с действующими нормативными правовыми актами по вопросам охраны окружающей природной среды и рациональному использованию природных ресурсов.

При проведении строительно-монтажных работ предусматривается осуществление ряда мероприятий по охране окружающей природной среды:

обязательное сохранение границ территории, отводимых для строительства;

применение герметических емкостей для перевозки растворов и бетонов;

устранение открытого хранения, погрузки и перевозки сыпучих, пылящих веществ (применение контейнеров, специальных транспортных средств);

завершение строительства уборкой и благоустройством территории;

оснащение рабочих мест и строительной площадки инвентарными контейнерами для бытовых и строительных отходов;

использование специальных установок для подогрева воды, материалов;

слив горюче-смазочных материалов (далее – ГСМ) только в специально отведенных и оборудованных для этой цели местах;

выполнение в полном объеме мероприятий по сохранности зеленных насаждений (при наличии);

соблюдение требований местных органов охраны природы.

Работа строительных машин и механизмов должна быть отрегулирована на минимально допустимый выброс выхлопных газов. Выполнение работ на отведенной полосе должно вестись с соблюдением чистоты территории, а санитарно-бытовые помещения должны быть оборудованы средствами биологической очистки или сбором стоков в непроницаемую металлическую емкость с регулярной последующей ее очисткой и обеззараживанием.

Для снижения негативного воздействия строительного шума необходимо предусмотреть следующие мероприятия:

используемая при строительстве техника должна быть отрегулирована на минимальный уровень шума, все строительно-монтажные работы должны проводиться последовательно и не совпадать по времени;

проведение работ, на участках трассы приближенных к жилой застройке, только в дневное время, с полным запретом работы в ночные часы (с 20 до 8 часов);

осуществление расстановки работающих машин на строительной площадке с учетом взаимного звукоограждения и естественных преград;

оптимальное расположение оборудования. Критерием выбора оптимального расположения является наибольшее расстояние от ближайших жилых домов;

осуществление профилактического ремонта механизмов.

Заправка строительной техники и автотранспорта, мойка машин производятся на специально отведенных площадках. Для предотвращения разлива ГСМ при заправке строительной техники, использовать специально оборудованную технику (топливозаправщик с заправляющим устройством). Территория должна предохраняться от попадания в нее ГСМ.

Все виды отходов, образующихся в процессе строительства, собираются, сортируются и утилизируются в отведенных местах. Сбор и хранение строительных отходов осуществляются в закрытых контейнерах.

При организации строительной площадки вблизи зеленых насаждений работа строительных машин и механизмов должна обеспечивать сохранность существующих зеленых насаждений. По трассе строительства не допускается непредусмотренная проектом вырубка древесно-кустарниковой растительности и засыпка грунтом корневых шеек стволов растущих деревьев и кустарников. Предоставляемые во временное пользование земельные участки после окончания строительно-монтажных работ должны быть восстановлены.

После проведения строительно-монтажных и земляных работ из полосы временного отвода земель убирается строительный мусор, вывозятся все временные устройства (мобильные бытовые помещения, мобильные санитарные помещения, контейнеры для складирования мусора, железобетонных плит).

2.9. Информация о необходимости осуществления мероприятий по защите территории от чрезвычайных ситуаций природного и техногенного характера, в том числе по обеспечению пожарной безопасности и гражданской обороне

Интенсивность сейсмических воздействий (сейсмичность) для территории строительства, согласно СП 14.13330.2018. Свод правил. Строительство в сейсмических районах. Актуализированная редакция СНиП II-7-81*» (утвержден и введен в действие Приказом Минстроя России от 24 мая 2018 года № 309/пр) (далее – СП 14.13330.2018) и в соответствии с картой «В» общего сейсмического районирования территории Российской Федерации (ОСР-2015) для сооружений нормального уровня ответственности принимается равной 6 баллам шкалы MSK-64. Грунты по сейсмическим свойствам в соответствии с таблицей 1 СП 14.13330.2018 относятся ко II категории.

В периоды обильных осадков и снеготаяния возможно появление грунтовых вод типа «верховодка».

В целях обеспечения техники безопасности при строительстве водопровода в проектной документации предусмотрены следующие мероприятия:

в соответствии с действующими нормами и правилами соблюдены допустимые расстояния от сооружений, представляющих опасность при строительстве;

предусмотрено использование материалов, имеющих сертификат безопасности.

До начала производства земляных работ необходимо вызвать представителей местных организаций для уточнения местонахождения их подземных коммуникаций по трассе.

Точное расположение коммуникаций в местах сближений и пересечений должно быть установлено строительной организацией в присутствии представителей эксплуатирующих организаций трассовыми приборами. Производство работ без письменного разрешения в охранных зонах действующих сетей запрещается. В случае обнаружения коммуникаций, не указанных в проектной документации или обозначающих их знаков, земляные работы должны быть приостановлены, а на место работ необходимо вызвать представителей Заказчика и организаций, эксплуатирующих обнаруженные сети, и принять меры по предохранению обнаруженных сетей от повреждений.

При пересечении действующих коммуникаций, не защищенных от механических повреждений, грунт должен разрабатываться с применением ручных безударных инструментов.

При выполнении монтажных работ в колодцах необходимо проверять наличие опасных газов, вентилировать колодцы, принимать меры предосторожности при наличии в колодцах кабелей с напряжением дистанционного питания и кабелей проводного вещания.

В качестве обязательного организационного мероприятия при проведении строительно-монтажных работ (далее – СМР) предусмотрена разработка подрядной строительно-монтажной организацией в составе проекта производства работ (далее – ППР) специального раздела по охране труда и технике безопасности, учитывающего конкретные условия выполнения работ по строительству линейного объекта.

Особое внимание следует обращать на безопасное ведение работ вблизи действующих электро- и телефонных кабелей, газопроводов, водопроводов и других подземных сооружений.

Перед началом земляных работ необходимо выявить и обозначить на местности существующие подземные коммуникации. Отрывка и засыпка действующих сооружений производится в присутствии представителей – владельцев этих сооружений, присутствие которых обязательно.

Во время производства работ следует обеспечить возможность проезда пожарных автомобилей ко всем зданиям и сооружениям.

На проездах, улицах, в зонах производства работ должны быть поставлены предупредительные знаки и надписи, выполнены ограждения в соответствии с ГОСТ Р 58967-2020. Национальный стандарт Российской Федерации. Ограждения инвентарные строительных площадок и участков производства строительно-монтажных работ. Технические условия» (утвержден и введен в действие Приказом Росстандарта от 18 августа 2020 года № 504-ст), хорошо видимые в любое время суток; указаны направления объездов и обходов. Мероприятия по технике безопасности и охране труда на рабочих местах и на площадке в целом детально разработать в ППР, организацией, ведущей СМР.

На территории строительства должны быть установлены указатели проездов и проходов, предупредительные плакаты и сигналы, видимые как в дневное, так и в ночное время.

Во время производства строительных работ на захватке исключается присутствие посторонних лиц.

Строительная площадка оборудуется необходимыми знаками безопасности и наглядной агитацией.

II. Проект межевания территории

1. Графическая часть

Чертежи проекта межевания территории представлены в приложении № 2 к настоящей документации.

2. Текстовая часть

2.1. Перечень образуемых земельных участков

Территория проектирования расположена в границах городского округа «Город Архангельск».

Проектом межевания территории предусмотрено формирование публичных сервитутов: для строительства объекта (условный номер – Сервитут 1), для эксплуатации объекта (условный номер – Сервитут 2).

Информация о существующих земельных участках, на которых проектируемый линейный объект может быть размещен на условиях публичного сервитута, отображена в таблице 1.

Расположение формируемых земельных участков и существующих земельных участков показаны на чертежах проекта межевания.

Координаты поворотных точек границ формируемых публичных сервитутов приведены в таблице 2 и 3.

Проектируемая трасса водопровода проходит по землям населенных пунктов.

Изменение красных линий данным проектом не предусмотрено.

Перечень кадастровых номеров существующих земельных участков, на которых линейный объект может быть размещен на условиях публичного сервитута представлен в таблице 1.

Таблица 1

Кадастровый номер	Адрес/ описание местоположения	Вид права, правообладатель	Перечень и адреса объектов недвижимости, расположенных на земельном участке
29:22:050407:25	Архангельская обл., г. Архангельск, Ломоносовский территориальный округ, пр. Ленинградский, дом 18	Собственность - Муниципальное образование "Город Архангельск"	29:22:000000:7864, 29:22:000000:8086, 29:22:000000:8362, 29:22:050407:102, 29:22:050407:103, 29:22:050407:104, 29:22:050407:105, 29:22:050407:106, 29:22:050407:107, 29:22:050407:108, 29:22:050407:109, 29:22:050407:111, 29:22:050407:112, 29:22:050407:115, 29:22:050407:118, 29:22:050407:119, 29:22:050407:120, 29:22:050407:121, 29:22:050407:122, 29:22:050407:123, 29:22:050407:125, 29:22:050407:126, 29:22:050407:127, 29:22:050407:128, 29:22:050407:129, 29:22:050407:624, 29:22:050407:130, 29:22:000000:12923
29:22:000000:7986	Архангельская область, г. Архангельск, Ломоносовский территориальный округ, пр. Ленинградский	Собственность - Муниципальное образование "Город Архангельск"	29:22:000000:7864, 29:22:000000:8082, 29:22:000000:8085, 29:22:000000:8086, 29:22:000000:8094, 29:22:000000:8159, 29:22:000000:8300, 29:22:000000:8329, 29:22:000000:8709, 29:22:050407:623, 29:22:050407:630, 29:22:000000:12641, 29:22:050405:2229, 29:22:050405:2228, 29:22:050406:584, 29:22:000000:12752, 29:22:050405:2392, 29:22:050405:2397
29:22:050405:4	обл. Архангельская, г. Архангельск, пр-кт Ленинградский, дом 23	Общая долевая собственность – Собственники помещений, машино-места в многоквартирном доме	29:22:000000:8300, 29:22:050405:126, 29:22:050405:129
29:22:050405:52	Местоположение установлено относительно ориентира, расположенного в границах участка. Почтовый адрес ориентира: установлено относительно ориентира, расположенного за пределами участка. Ориентир жилой дом. Участок находится примерно в 28 м от ориентира по направлению на северо-восток. Почтовый адрес ориентира: обл. Архангельская, г. Архангельск, пр-кт Ленинградский, дом 21	Сведения о регистрации прав отсутствуют	29:22:000000:8085
29:22:050405:1984	Архангельская область, г. Архангельск, Ломоносовский территориальный округ, по ул. Вельской	Собственность - Муниципальное образование "Город Архангельск"	29:22:000000:8077, 29:22:000000:8082, 29:22:000000:8085, 29:22:000000:8094, 29:22:000000:8279, 29:22:000000:8300, 29:22:050405:1973, 29:22:050405:1983, 29:22:050405:2209, 29:22:000000:12513, 29:22:000000:12641, 29:22:050405:2230, 29:22:050405:2387, 29:22:050405:2393, 29:22:050405:2398

Кадастровый номер	Адрес/ описание местоположения	Вид права, правообладатель	Перечень и адреса объектов недвижимости, расположенных на земельном участке
29:22:050405:9	Местоположение установлено относительно ориентира, расположенного в границах участка. Почтовый адрес ориентира: обл. Архангельская, г. Архангельск, пр-кт Ленинградский, дом 21, корпус 3	Общая долевая собственность – Собственники помещений в многоквартирном доме	29:22:000000:8300, 29:22:050405:124
29:22:050405:39	обл. Архангельская, г. Архангельск, пр-кт Ленинградский, дом 23, строение 1	Сведения о регистрации прав отсутствуют	29:22:000000:3360, 29:22:050405:1983, 29:22:050405:2398
29:22:050405:5	обл. Архангельская, г. Архангельск, ул. Касаткиной, дом 5	Общая долевая собственность – Собственники помещений, машино-места в многоквартирном доме	29:22:000000:8300, 29:22:050405:84, 29:22:050405:90
29:22:000000:12796	Российская Федерация, Архангельская область, городской округ город Архангельск, город Архангельск, улица Касаткиной	Сведения о регистрации прав отсутствуют	29:22:000000:8077, 29:22:000000:8279, 29:22:000000:8300, 29:22:000000:8668, 29:22:000000:7864, 29:22:000000:8059, 29:22:000000:12605, 29:22:000000:8085, 29:22:050406:360, 29:22:050406:355, 29:22:000000:8547
29:22:050406:32	Местоположение установлено относительно ориентира, расположенного в границах участка. Почтовый адрес ориентира: Архангельская обл., г. Архангельск, Ломоносовский территориальный округ, по ул. Касаткиной, д. 6/ ул. Рабочая, д. 8	Общая долевая собственность - Физическое лицо	29:22:000000:8077, 29:22:050406:66
29:22:050406:579	Архангельская обл, г. Архангельск , Ломоносовский территориальный округ, ул. Рабочая	Собственность - Муниципальное образование "Город Архангельск"	29:22:000000:8547, 29:22:000000:8279, 29:22:000000:8116, 29:22:000000:8077, 29:22:000000:12962
29:22:050406:342	Местоположение установлено относительно ориентира, расположенного за пределами участка. Почтовый адрес ориентира: Архангельская область, г. Архангельск, Ломоносовский территориальный округ, ул. Касаткиной	Сведения о регистрации прав отсутствуют	-
29:22:050406:328	Архангельская область, г. Архангельск, Ломоносовский территориальный округ, по ул. Рабочей, 10	Общая долевая собственность - Физическое лицо	-
29:22:050406:21	обл. Архангельская, г. Архангельск, Ломоносовский территориальный округ, по ул. Касаткиной	Сведения о регистрации прав отсутствуют	-
29:22:050406:350	установлено относительно ориентира. Адрес ориентира: Архангельская область, г. Архангельск, ул. Касаткиной, д.10	Собственность - Общество с ограниченной ответственностью "ЛЕ МОНЛИД"	29:22:000000:8668, 29:22:050406:346, 29:22:050406:348, 29:22:050406:349, 29:22:050406:353, 29:22:050406:354, 29:22:050406:355, 29:22:050406:356, 29:22:050406:357, 29:22:050406:358, 29:22:050406:359, 29:22:050406:360
29:22:050406:2	обл. Архангельская, г. Архангельск, Ломоносовский территориальный округ, ул. Рабочая, 14	Собственность - Физическое лицо	29:22:050406:79
29:22:060412:1	Местоположение установлено относительно ориентира, расположенного в границах участка. Ориентир жилой дом. Почтовый адрес ориентира: обл. Архангельская, г. Архангельск, ул. Рабочая, дом 19	Общая долевая собственность – Собственники помещений в многоквартирном доме	29:22:060412:126, 29:22:060412:6772, 29:22:060412:6896
29:22:060412:6865	Архангельская область, г. Архангельск, территориальный округ Майская горка, ул. Первомайская, 5	Постоянное (бессрочное) пользование - Муниципальное автономное дошкольное образовательное учреждение городского округа "Город Архангельск" "Детский сад комбинированного вида № 7 "Семицветик", Собственность - Муниципальное образование "Город Архангельск"	29:22:060412:3645, 29:22:060412:6883, 29:22:060412:6882, 29:22:000000:12702, 29:22:000000:12704, 29:22:060412:6884, 29:22:060412:6885
29:22:060412:114	Местоположение установлено относительно ориентира, расположенного в границах участка. Почтовый адрес ориентира: Архангельская обл., г. Архангельск, территориальный округ Майская горка, ул. Октябрят, 4, корп. 1	Общая долевая собственность – Собственники помещений в многоквартирном доме	29:22:000000:8077, 29:22:000000:8299, 29:22:000000:8337, 29:22:060412:192, 29:22:060412:193, 29:22:060412:6896
29:22:060412:6898	Российская Федерация, Архангельская область, г. Архангельск, ул. Первомайская, д. 5	Собственность - Физическое лицо	29:22:060412:3638, 29:22:060412:3646
29:22:060412:6899	Российская Федерация, Архангельская область, г. Архангельск, ул. Первомайская, д. 5	Собственность - Общество с ограниченной ответственностью "Специализированный застройщик "Профстрой"	29:22:060412:3646, 29:22:060412:6885
29:22:060412:115	Архангельская обл., г. Архангельск, территориальный округ Майская горка, ул. Октябрят, 4, корп. 2	Общая долевая собственность – Собственники помещений в многоквартирном доме	29:22:000000:8299, 29:22:000000:8337, 29:22:060412:189, 29:22:060412:193, 29:22:060412:7022
29:22:000000:12474	Архангельская область, г. Архангельск, территориальный округ Майская горка по ул. Первомайская	Собственность - Муниципальное образование "Город Архангельск"	29:22:060412:3938, 29:22:060412:3638, 29:22:060412:3824, 29:22:000000:8495, 29:22:060412:3645, 29:22:000000:8299, 29:22:060412:6876, 29:22:000000:12704, 29:22:060412:7005, 29:22:060412:7025, 29:22:060413:2981, 29:22:060412:7022, 29:22:060413:2979, 29:22:000000:12957
29:22:000000:7425	Архангельская область, г. Архангельск, территориальный округ Майская горка	Собственность - Муниципальное образование "Город Архангельск"	29:22:000000:7588, 29:22:000000:7998, 29:22:000000:8170, 29:22:000000:8337, 29:22:000000:8392, 29:22:000000:8739, 29:22:060412:3935, 29:22:060412:3936, 29:22:060412:3937, 29:22:060412:3655, 29:22:060412:3657, 29:22:000000:12882, 29:22:060412:7007, 29:22:060412:7006, 29:22:060412:7005, 29:22:060413:70, 29:22:000000:12932, 29:22:060413:2975
29:22:060413:14	обл. Архангельская, г. Архангельск, ул. Первомайская, дом 14	Собственность - Общество с ограниченной ответственностью "Минерва"	29:22:060413:64, 29:22:060413:65, 29:22:060413:66, 29:22:060413:70, 29:22:060413:2981
29:22:060413:3	Местоположение установлено относительно ориентира, расположенного за пределами участка. Ориентир нежилое здание. Участок находится примерно в 63 м, по направлению на северо-запад от ориентира. Почтовый адрес ориентира: обл. Архангельская, г. Архангельск, ул. Ф. Абрамова, дом 9	Общая долевая собственность – Собственники помещений, машино-места в многоквартирном доме	29:22:060413:51
29:22:060413:31	Местоположение установлено относительно ориентира, расположенного за пределами участка. Почтовый адрес ориентира: обл. Архангельская, г. Архангельск, территориальный округ Майская горка, ул. Ф. Абрамова, дом 7	Сведения о регистрации прав отсутствуют	29:22:060413:38, 29:22:060413:39, 29:22:060413:41, 29:22:060413:43, 29:22:060413:44, 29:22:060413:47
29:22:060413:15	Местоположение установлено относительно ориентира, расположенного в границах участка. Почтовый адрес ориентира: обл. Архангельская, г. Архангельск, ул. Ф. Абрамова, дом 9	Собственность - Общество с ограниченной ответственностью "Фирма "Северянка"	29:22:000000:8337, 29:22:060413:53, 29:22:060413:2981
29:22:060413:2010	Архангельская обл., г. Архангельск, территориальный округ Майская горка, ул. Федора Абрамова, 9	Общая долевая собственность – Собственники помещений в многоквартирном доме	29:22:000000:8170, 29:22:000000:8299, 29:22:000000:8337, 29:22:060413:55, 29:22:060413:2981, 29:22:060413:2977
29:22:060413:32	Местоположение установлено относительно ориентира, расположенного в границах участка. Почтовый адрес ориентира: Архангельская обл., г. Архангельск, территориальный округ Майская горка, ул. Федора Абрамова, 11	Общая долевая собственность – Собственники помещений в многоквартирном доме	29:22:000000:8299, 29:22:000000:8337, 29:22:060413:56, 29:22:000000:870, 29:22:060413:2977

Кадастровый номер	Адрес/ описание местоположения	Вид права, правообладатель	Перечень и адреса объектов недвижимости, расположенных на земельном участке
29:22:060413:23	обл. Архангельская, г. Архангельск, ул. Галушина, дом 7	Собственность - Физическое лицо	29:22:000000:2059, 29:22:060413:48, 29:22:000000:870
29:22:000000:8677	Местоположение установлено относительно ориентира, расположенного в границах участка. Почтовый адрес ориентира: Архангельская область, г. Архангельск, территориальный округ Майская горка по ул. Прокопия Галушина	Собственность - Муниципальное образование "Город Архангельск"	29:22:000000:7998, 29:22:000000:8115, 29:22:000000:8121, 29:22:000000:8170, 29:22:000000:8188, 29:22:000000:8192, 29:22:000000:8288, 29:22:000000:8318, 29:22:000000:8329, 29:22:000000:8337, 29:22:000000:8392, 29:22:060412:3644, 29:22:060412:3406, 29:22:060412:3409, 29:22:060412:3405, 29:22:060412:3407, 29:22:000000:12502, 29:22:000000:12712, 29:22:000000:12711, 29:22:000000:3321, 29:22:000000:12944, 29:22:000000:12967, 29:22:000000:12955, 29:22:060410:1340, 29:22:060410:1345, 29:22:060410:1348
29:22:000000:7443	Архангельская область, г. Архангельск, территориальный округ Майская горка	Собственность - Муниципальное образование "Город Архангельск"	29:22:000000:2517, 29:22:000000:2518, 29:22:000000:7588, 29:22:000000:7873, 29:22:000000:7998, 29:22:000000:7999, 29:22:000000:8136, 29:22:000000:8287, 29:22:000000:8296, 29:22:000000:8318, 29:22:060414:1021, 29:22:060412:3655, 29:22:060412:3657, 29:22:000000:12961, 29:22:060409:1151, 29:22:060411:1218
29:22:060414:16	Местоположение установлено относительно ориентира, расположенного за пределами участка. Почтовый адрес ориентира: Архангельская обл., г. Архангельск, территориальный округ Майская горка, квартал №199, ул. Галушина, 6	Постоянное (бессрочное) пользование - Государственное бюджетное учреждение Архангельской области Центр реабилитации "Родник", Собственность - Архангельская область	29:22:000000:2044, 29:22:000000:8318, 29:22:060414:1021, 29:22:060414:106, 29:22:060414:108, 29:22:060414:109, 29:22:060414:110, 29:22:060414:111, 29:22:060414:112
29:22:060414:1271	Архангельская область, в территориальном округе Майская горка г. Архангельска по ул. Федора Абрамова	Собственность - Муниципальное образование "Город Архангельск"	29:22:000000:2518
29:22:060414:34	Архангельская обл., г. Архангельск, территориальный округ Майская горка, по ул. Федора Абрамова, д. 15, корп. 3	Собственность - Общество с ограниченной ответственностью "ФИРРОС"	29:22:000000:7998, 29:22:000000:8318, 29:22:060414:115, 29:22:060414:121
29:22:060411:1178	Архангельская обл., г. Архангельск, территориальный округ Майская Горка, ул. Гоголя	Собственность - Муниципальное образование "Город Архангельск"	29:22:060411:951
29:22:060414:946	Архангельская область, г. Архангельск, территориальный округ Майская горка	Собственность - Муниципальное образование "Город Архангельск"	29:22:000000:7999, 29:22:000000:8296, 29:22:000000:8329, 29:22:000000:7566, 29:22:060414:1277, 29:22:000000:12961, 29:22:000000:13114
29:22:060414:65	Местоположение установлено относительно ориентира, расположенного в границах участка. Почтовый адрес ориентира: Архангельская обл., г. Архангельск, территориальный округ Майская горка, ул. Федора Абрамова, 19	Сведения о регистрации прав отсутствуют	29:22:000000:8287, 29:22:000000:8296, 29:22:060414:132
29:22:060411:843	Архангельская область, г. Архангельск, территориальный округ Майская горка	Собственность - Муниципальное образование "Город Архангельск"	29:22:000000:7999, 29:22:060411:1183, 29:22:060411:1197, 29:22:060411:1205, 29:22:000000:3321, 29:22:060411:1208, 29:22:000000:12961
29:22:060411:24	установлено относительно ориентира, расположенного за пределами участка. Ориентир жилой дом. Участок находится примерно в 5,8 м от ориентира по направлению на юго-запад. Почтовый адрес ориентира: обл. Архангельская, г. Архангельск, ул. Красной Звезды, дом 8	Сведения о регистрации прав отсутствуют	-
29:22:060411:963	Местоположение установлено относительно ориентира, расположенного за пределами участка. Почтовый адрес ориентира: Архангельская область, г. Архангельск, территориальный округ Майская горка, по ул. Шенкурской, 1	Общая долевая собственность - Физическое лицо	29:22:060411:218
29:22:060411:116	установлено относительно ориентира, расположенного в границах участка. Ориентир жилой дом. Почтовый адрес ориентира: обл. Архангельская, г. Архангельск, ул. Шенкурская, дом 2	Общая долевая собственность - Физическое лицо	29:22:060411:219
29:22:060411:89	установлено относительно ориентира, расположенного в границах участка. Ориентир жилой дом. Почтовый адрес ориентира: обл. Архангельская, г. Архангельск, ул. Лесопильщиков, дом 1	Собственность - Физическое лицо	29:22:060411:215
29:22:060411:1180	Архангельская обл., г. Архангельск, территориальный округ Майская Горка, ул. Лесопильщиков	Собственность - Муниципальное образование "Город Архангельск"	29:22:060411:952, 29:22:000000:7873, 29:22:000000:8136, 29:22:000000:3321
29:22:000000:12462	Архангельская обл, г. Архангельск, территориальный округ Майская Горка, ул. Кооперативная	Собственность - Муниципальное образование "Город Архангельск"	29:22:000000:8287, 29:22:000000:8520, 29:22:060414:1026, 29:22:000000:8328, 29:22:000000:12644, 29:22:000000:12972, 29:22:000000:12966, 29:22:060409:1151
29:22:060409:985	Российская Федерация, Архангельская область, г. Архангельск, территориальный округ Майская горка, по ул. Кооперативной	Сведения о регистрации прав отсутствуют	29:22:060409:1152
29:22:060409:12	обл. Архангельская, г. Архангельск, территориальный округ Майская горка, ул. Кооперативная, 20	Сведения о регистрации прав отсутствуют	29:22:000000:8136
29:22:060409:13	обл. Архангельская, г. Архангельск, территориальный округ Майская горка, ул. Кооперативная, 22	Сведения о регистрации прав отсутствуют	29:22:000000:8136
29:22:060409:31	Архангельская обл., г. Архангельск, в территориальном округе Майская горка	Собственность - Физическое лицо	-
29:22:060409:941	Архангельская область, г. Архангельск, территориальный округ Майская горка, по ул. Ленина	Собственность - Муниципальное образование "Город Архангельск"	-
29:22:060409:942	Архангельская область, г. Архангельск, территориальный округ Майская горка по ул. Ленина	Собственность - Муниципальное образование "Город Архангельск"	-
29:22:060409:956	Российская Федерация, Архангельская обл., г. Архангельск, ул. Ленина	Собственность - Муниципальное образование "Город Архангельск"	-
29:22:060409:953	Архангельская обл., г. Архангельск, территориальный округ Майская горка, по ул. Ленина	Собственность - Муниципальное образование "Город Архангельск"	-
29:22:060409:1066	Российская Федерация, Архангельская область, город Архангельск, улица Ленина	Собственность - Муниципальное образование "Город Архангельск"	-
29:22:060409:1067	Российская Федерация, Архангельская область, город Архангельск, улица Ленина	Собственность - Муниципальное образование "Город Архангельск"	-
29:22:000000:7908	Местоположение установлено относительно ориентира, расположенного за пределами участка. Почтовый адрес ориентира: Архангельская область, г. Архангельск, территориальный округ Майская горка, пр. Московский	Собственность - Муниципальное образование "Город Архангельск"	29:22:000000:8203, 29:22:000000:13183

Кадастровый номер	Адрес/ описание местоположения	Вид права, правообладатель	Перечень и адреса объектов недвижимости, расположенных на земельном участке
29:22:060401:4627	Российская Федерация, Архангельская область, город Архангельск, улица Карпогорская	Сведения о регистрации прав отсутствуют	29:22:000000:8187, 29:22:000000:8074, 29:22:060401:186, 29:22:000000:8158
29:22:060401:4563	Российская Федерация, Архангельская область, г. Архангельск, территориальный округ Майская горка, по ул. Карпогорской	Собственность - Муниципальное образование "Город Архангельск"	29:22:000000:8158, 29:22:000000:8074, 29:22:000000:8187
29:22:060401:103	Архангельская обл., г. Архангельск, территориальный округ Майская горка, по ул. Карпогорской	Собственность - Муниципальное образование "Город Архангельск"	29:22:000000:8074, 29:22:000000:8158, 29:22:000000:8187
29:22:060409:802	Архангельская область, г. Архангельск, территориальный округ Майская горка по ул. Ленина	Собственность - Муниципальное образование "Город Архангельск"	29:22:060409:813, 29:22:060409:933, 29:22:000000:13148
29:22:060409:975	Российская Федерация, Архангельская область, городской округ город Архангельск, город Архангельск, улица Ленина, земельный участок 7/13	Сведения о регистрации прав отсутствуют	-
29:22:060409:972	Российская Федерация, Архангельская область, городской округ город Архангельск, город Архангельск, улица Ленина, земельный участок 7/14	Общая долевая собственность - Физическое лицо	-
29:22:060409:1072	Российская Федерация, Архангельская область, территориальный округ Майская горка, город Архангельск, улица Ленина	Сведения о регистрации прав отсутствуют	-
29:22:060409:1073	Российская Федерация, Архангельская область, г Архангельск, ул Ленина, территориальный округ Майская горка	Собственность - Муниципальное образование "Город Архангельск"	-
29:22:060409:1075	Российская Федерация, Архангельская область, г. Архангельск, территориальный округ Майская горка, по ул. Ленина	Собственность - Муниципальное образование "Город Архангельск"	-
29:22:060409:1086	Российская Федерация, Архангельская область, г. Архангельск, ул. Ленина, территориальный округ Майская горка	Собственность - Муниципальное образование "Город Архангельск"	-
29:22:060409:95	установлено относительно ориентира, расположенного за пределами участка. Ориентир жилой дом. Участок находится примерно в 61 м от ориентира по направлению на северо-запад. Почтовый адрес ориентира: обл. Архангельская, г. Архангельск, ул. Ленина, дом 20	Собственность - Муниципальное образование "Город Архангельск"	29:22:000000:8136, 29:22:060409:943, 29:22:060409:976, 29:22:000000:3321
29:22:060409:779	Местоположение установлено относительно ориентира, расположенного за пределами участка. Почтовый адрес ориентира: Архангельская область, г. Архангельск, территориальный округ Майская горка, по ул. Ленина	Постоянное (бессрочное) пользование - Региональное управление Федеральной службы безопасности Российской Федерации по Архангельской области, Собственность - Муниципальное образование "Город Архангельск"	29:22:000000:8136
29:22:060409:116	установлено относительно ориентира, расположенного за пределами участка. Ориентир здание. Участок находится примерно в 60 м от ориентира по направлению на северо-запад. Почтовый адрес ориентира: обл. Архангельская, г. Архангельск, ул. Ленина, дом 24	Собственность - Российская Федерация, Постоянное (бессрочное) пользование - Главное управление Министерства Российской Федерации по делам гражданской обороны, чрезвычайным ситуациям и ликвидации последствий стихийных бедствий по Архангельской области	29:22:000000:212, 29:22:000000:205, 29:22:000000:207, 29:22:000000:209, 29:22:000000:210, 29:22:060409:638
29:22:060412:6759	Архангельская область, г. Архангельск, территориальный округ Майская горка по ул. Рабочей	Собственность - Муниципальное образование "Город Архангельск"	29:22:060412:3646, 29:22:000000:8337, 29:22:000000:8299, 29:22:000000:8547, 29:22:060412:3645, 29:22:060412:6885, 29:22:060412:6896

2.1. Перечень образуемых земельных участков

Проектом межевания территории предусмотрено формирование публичных сервитутов: для строительства объекта (условный номер – Сервитут 1), для эксплуатации объекта (условный номер – Сервитут 2).

Данным проектом межевания не предусмотрено образование земельных участков, в связи с этим такие сведения, как:

условные номера образуемых земельных участков;

номера характерных точек образуемых земельных участков;

кадастровые номера земельных участков, из которых образуются земельные участки;

площадь образуемых земельных участков;

способы образования земельных участков;

сведения об отнесении (неотнесении) образуемых земельных участков к территории общего пользования;

целевое назначение лесов, вид (виды) разрешенного использования лесного участка, количественные и качественные характеристики лесного участка, сведения о нахождении лесного участка в границах особо защитных участков лесов (в случае, если подготовка проекта межевания территории осуществляется в целях определения местоположения границ образуемых и (или) изменяемых лесных участков);

условные номера образуемых земельных участков, кадастровые номера или иные ранее присвоенные государственные учетные номера существующих земельных участков, в отношении которых предполагаются их резервирование и (или) изъятие для государственных или муниципальных нужд, их адреса или описание местоположения, перечень и адреса расположенных на таких земельных участках объектов недвижимого имущества (при наличии сведений о них в Едином государственном реестре недвижимости);

перечень кадастровых номеров существующих земельных участков, на которых линейный объект может быть размещен на условиях сервитута, публичного сервитута, их адреса или описание местоположения, перечень и адреса расположенных на таких земельных участках объектов недвижимого имущества (при наличии сведений о них в Едином государственном реестре недвижимости);

сведения об отнесении образуемого земельного участка к определенной категории земель (в том числе в случае, если земельный участок в связи с размещением линейного объекта подлежит отнесению к определенной категории земель в силу закона без необходимости принятия решения о переводе земельного участка из состава земель этой категории в другую) или сведения о необходимости перевода земельного участка из состава земель одной категории в другую в данном проекте отсутствуют.

2.2. Перечень координат характерных точек образуемых земельных участков

Проектом межевания не предусматривается образование земельных участков в связи с чем, перечень координат характерных точек образуемых земельных участков не приводится.

Проектом предусмотрено формирование публичных сервитутов: для строительства объекта и для эксплуатации объекта. Координаты поворотных точек границ формируемых публичных сервитутов приведены в таблице 2 и 3.

Каталог координат формируемого публичного сервитута для строительства объекта (условный номер – Сервитут 1) представлен в таблице 2.

Таблица 2

Номера характерных точек образуемого земельного участка	Система координат МСК-29, зона 2	
	Координаты	
	X	Y
1	650257,22	2522955,29
2	650261,50	2522925,36
3	650245,76	2522922,69
4	650235,90	2522921,02
5	650239,24	2522901,30
6	650245,30	2522902,33
7	650246,37	2522890,88
8	650214,26	2522885,42
9	650169,35	2522877,78
10	650164,31	2522870,78
11	650159,91	2522870,00
12	650149,20	2522868,10
13	650152,69	2522849,25
14	650153,75	2522848,52
15	650155,78	2522834,30
16	650160,79	2522788,73
17	650164,47	2522759,77
18	650167,30	2522757,63
19	650167,32	2522757,50
20	650161,78	2522756,41

Номера характерных точек образуемого земельного участка	Система координат МСК-29, зона 2	
	Координаты	
	X	Y
21	650165,67	2522736,79
22	650169,96	2522737,64
23	650172,00	2522722,18
24	650133,59	2522714,85
25	650129,52	2522703,92
26	650121,91	2522702,62
27	650120,41	2522711,35
28	650100,70	2522707,96
29	650102,20	2522699,25
30	650073,40	2522694,35
31	650061,39	2522692,26
32	650064,75	2522672,55
33	650076,76	2522674,63
34	650114,33	2522681,03
35	650115,43	2522681,22
36	650120,87	2522682,15
37	650144,24	2522686,16
38	650148,40	2522697,31
39	650171,79	2522701,78
40	650175,42	2522673,00

Номера характерных точек образуемого земельного участка	Система координат МСК-29, зона 2	
	Координаты	
	X	Y
41	650195,26	2522675,50
42	650192,89	2522694,31
43	650195,42	2522697,64
44	650189,80	2522740,18
45	650192,16	2522743,04
46	650199,04	2522744,91
47	650193,82	2522764,21
48	650186,86	2522762,33
49	650186,02	2522768,57
50	650183,25	2522770,66
51	650180,65	2522791,13
52	650175,62	2522836,80
53	650173,44	2522852,09
54	650175,81	2522852,51
55	650180,79	2522859,44
56	650217,62	2522865,70
57	650268,00	2522874,27
58	650267,99	2522874,28
59	650270,35	2522874,69
60	650270,89	2522871,16
61	650290,66	2522874,19
62	650287,07	2522897,62
63	650285,70	2522897,41
64	650277,19	2522956,94
65	650275,64	2522967,87
66	650275,40	2522969,29
67	650267,64	2523021,48
68	650260,42	2523026,76
69	650256,34	2523049,17
70	650258,04	2523049,34
71	650267,99	2523050,32
72	650266,03	2523070,22
73	650259,36	2523069,57
74	650255,96	2523071,98
75	650253,98	2523080,51
76	650251,68	2523079,97
77	650250,40	2523091,23
78	650248,84	2523098,59
79	650244,87	2523111,15
80	650243,18	2523118,14
81	650251,24	2523121,29
82	650243,96	2523139,92
83	650238,75	2523137,88
84	650234,89	2523161,44
85	650240,35	2523162,30
86	650237,25	2523182,06
87	650232,07	2523181,24
88	650231,09	2523182,37
89	650227,31	2523201,37
90	650211,58	2523270,58
91	650217,38	2523271,65
92	650211,99	2523294,63
93	650206,47	2523293,28
94	650204,95	2523300,94
95	650199,67	2523327,17
96	650239,68	2523335,71
97	650243,70	2523336,48
98	650245,89	2523334,90
99	650261,34	2523337,49
100	650257,68	2523359,36
101	650246,20	2523357,27
102	650244,38	2523365,42
103	650236,18	2523403,32
104	650242,49	2523404,73
105	650236,21	2523436,35
106	650229,89	2523435,10
107	650228,21	2523446,10
108	650233,17	2523447,15
109	650227,42	2523474,26
110	650223,73	2523473,46
111	650223,10	2523477,46
112	650226,60	2523478,21
113	650222,42	2523497,76
114	650219,38	2523497,11
115	650211,54	2523535,10
116	650203,87	2523571,92
117	650212,22	2523573,99
118	650204,49	2523610,47
119	650196,30	2523608,76
120	650195,15	2523614,68
121	650197,92	2523615,22
122	650191,91	2523645,64
123	650188,88	2523645,04
124	650153,29	2523813,47
125	650141,88	2523864,02
126	650133,79	2523903,69
127	650128,65	2523914,17
128	650130,00	2523937,59
129	650126,69	2523944,10
130	650111,31	2523977,19
131	650111,05	2523977,70
132	650110,19	2523979,66
133	650109,75	2523979,46
134	650107,92	2523983,55
135	650098,12	2524005,33
136	650094,62	2524003,75
137	650076,37	2524044,67
138	650060,57	2524081,51
139	650037,73	2524136,08
140	650042,48	2524139,31
141	650037,61	2524148,05
142	650032,75	2524156,78
143	650032,14	2524161,26
144	650018,80	2524191,95
145	649979,84	2524279,64
146	649973,99	2524281,89
147	649968,43	2524293,47
148	649955,74	2524321,34
149	649955,31	2524322,26
150	649940,69	2524351,21
151	649938,50	2524356,58
152	649945,98	2524363,83

Номера характерных точек образуемого земельного участка	Система координат МСК-29, зона 2	
	Координаты	
	X	Y
153	649932,07	2524378,20
154	649930,19	2524376,37
155	649904,08	2524438,01
156	649909,87	2524440,68
157	649901,49	2524458,84
158	649900,04	2524458,18
159	649895,38	2524467,96
160	649892,04	2524466,48
161	649879,72	2524496,03
162	649883,81	2524497,71
163	649873,06	2524522,18
164	649869,04	2524531,34
165	649868,09	2524530,92
166	649868,32	2524537,71
167	649878,16	2524537,36
168	649880,57	2524537,96
169	649890,27	2524540,38
170	649885,44	2524559,78
171	649876,06	2524557,45
172	649868,55	2524557,71
173	649867,86	2524611,16
174	649889,87	2524626,98
175	649899,80	2524703,14
176	649901,82	2524741,72
177	649916,58	2524740,75
178	649998,55	2524793,10
179	650097,75	2524856,36
180	650167,09	2524900,25
181	650253,88	2524957,56
182	650271,41	2524970,45
183	650284,89	2525031,89
184	650308,61	2525047,87
185	650360,05	2525082,55
186	650393,41	2525105,02
187	650403,21	2525090,48
188	650457,71	2525129,48
189	650472,26	2525139,88
190	650473,09	2525138,05
191	650491,31	2525146,30
192	650481,58	2525167,76
193	650471,67	2525163,26
194	650468,66	2525161,90
195	650446,06	2525145,73
196	650408,30	2525118,71
197	650398,81	2525132,78
198	650348,88	2525099,13
199	650297,43	2525064,46
200	650267,07	2525044,00
201	650253,51	2524982,19
202	650248,40	2524978,46
203	650156,23	2524917,05
204	650087,06	2524873,26
205	649987,77	2524809,94
206	649911,34	2524761,14
207	649902,86	2524761,69
208	649903,66	2524776,91
209	649837,99	2524864,62
210	649782,48	2524938,76
211	649711,06	2525034,15
212	649666,72	2525093,37
213	649686,55	2525107,90
214	649674,73	2525124,03
215	649654,75	2525109,40
216	649592,57	2525192,43
217	649606,96	2525203,23
218	649500,54	2525340,94
219	649504,64	2525344,03
220	649499,36	2525351,03
221	649503,72	2525354,47
222	649491,32	2525370,17
223	649486,55	2525366,40
224	649482,96	2525385,04
225	649526,16	2525421,94
226	649527,78	2525430,38
227	649524,77	2525434,35
228	649508,55	2525455,25
229	649498,98	2525467,54
230	649503,94	2525472,49
231	649491,64	2525488,49
232	649486,85	2525483,69
233	649472,37	2525503,61
234	649458,84	2525516,54
235	649454,80	2525512,34
236	649452,40	2525515,53
237	649436,43	2525503,49
238	649447,09	2525489,34
239	649457,55	2525489,99
240	649477,79	2525462,21
241	649492,76	2525442,96
242	649503,63	2525429,00
243	649461,11	2525392,68
244	649469,72	2525348,09
245	649486,92	2525325,86
246	649484,00	2525323,63
247	649492,70	2525311,98
248	649498,68	2525303,97
249	649501,95	2525306,41
250	649578,73	2525207,05
251	649564,59	2525196,44
252	649638,68	2525097,49
253	649635,78	2525095,30
254	649647,81	2525079,32
255	649650,65	2525081,46
256	649695,01	2525022,22
257	649766,43	2524926,83
258	649821,92	2524852,71
259	649883,31	2524770,72
260	649882,96	2524764,03
261	649879,24	2524764,21
262	649878,24	2524744,24
263	649881,92	2524744,05
264	649879,87	2524704,97

Номера характерных точек образуемого земельного участка	Система координат МСК-29, зона 2	
	Координаты	
	X	Y
265	649871,16	2524638,16
266	649847,73	2524621,32
267	649848,65	2524549,93
268	649847,74	2524520,90
269	649847,91	2524520,50
270	649845,34	2524519,39
271	649851,39	2524505,41
272	649843,27	2524501,45
273	649852,02	2524483,47
274	649860,14	2524487,42
275	649867,01	2524471,54
276	649863,48	2524470,34
277	649874,80	2524437,02
278	649881,52	2524439,99
279	649913,34	2524364,87
280	649897,19	2524357,28
281	649905,79	2524336,68
282	649915,02	2524340,53
283	649922,22	2524343,53
284	649937,32	2524313,52
285	649937,58	2524312,96
286	649947,40	2524291,40
287	649941,75	2524288,68
288	649956,71	2524257,62
289	649965,80	2524262,00
290	650000,49	2524183,91
291	650010,57	2524160,71
292	650009,35	2524157,45
293	650007,89	2524153,50
294	650011,58	2524145,58
295	650006,16	2524143,13
296	650014,33	2524124,88
297	650019,73	2524127,29
298	650042,85	2524072,88
299	650040,63	2524071,95
300	650044,48	2524062,72
301	650047,94	2524054,42
302	650043,15	2524052,36
303	650051,06	2524033,99
304	650055,66	2524035,97
305	650059,56	2524026,71
306	650062,00	2524027,80
307	650076,30	2523995,71
308	650073,14	2523994,35
309	650082,59	2523972,37
310	650086,03	2523973,85
311	650091,61	2523968,54
312	650093,64	2523967,76
313	650103,12	2523947,38
314	650089,61	2523940,76
315	650098,42	2523922,80
316	650109,43	2523928,20
317	650108,38	2523910,08
318	650114,71	2523897,18
319	650122,32	2523859,82
320	650132,18	2523816,15
321	650127,70	2523815,22
322	650132,67	2523793,27
323	650136,90	2523794,23
324	650173,39	2523621,64
325	650178,18	2523597,21
326	650180,41	2523586,58
327	650178,73	2523586,14
328	650183,76	2523566,79
329	650184,47	2523566,97
330	650191,98	2523530,92
331	650202,21	2523481,47
332	650205,42	2523461,30
333	650206,18	2523457,83
334	650211,10	2523425,66
335	650211,87	2523421,99
336	650206,25	2523420,87
337	650210,79	2523397,96
338	650216,62	2523399,15
339	650224,89	2523360,90
340	650226,59	2523353,37
341	650194,32	2523346,48
342	650183,47	2523344,35
343	650178,70	2523329,99
344	650184,95	2523298,94
345	650184,22	2523297,09
346	650182,43	2523292,59
347	650178,04	2523291,77
348	650181,70	2523272,11
349	650190,35	2523273,72
350	650207,74	2523197,20
351	650213,49	2523168,35
352	650219,86	2523129,50
353	650225,60	2523105,79
354	650229,48	2523093,50
355	650230,63	2523088,04
356	650232,06	2523075,47
357	650222,55	2523073,33
358	650226,95	2523053,82
359	650233,39	2523055,27
360	650235,11	2523054,09
361	650242,18	2523015,33
362	650249,08	2523010,28
363	650250,16	2523003,04
364	650232,26	2523000,04
365	650240,24	2522952,48
1	650257,22	2522955,29

Каталог координат образуемого земельного участка для эксплуатации объекта (условный номер – Сервитут 2) представлен в таблице 3.

Таблица 3

Номера характерных точек образуемого земельного участка	Система координат МСК-29, зона 2	
	Координаты	
	X	Y
1	650257,22	2522955,29
2	650261,50	2522925,36
3	650245,76	2522922,69
4	650235,90	2522921,02
5	650239,24	2522901,30
6	650245,30	2522902,33
7	650246,37	2522890,88
8	650214,26	2522885,42
9	650169,35	2522877,78
10	650164,31	2522870,78
11	650159,91	2522870,00
12	650149,20	2522868,10
13	650152,69	2522849,25
14	650153,75	2522848,52
15	650155,78	2522834,30
16	650160,79	2522788,73
17	650164,47	2522759,77
18	650167,30	2522757,63
19	650167,32	2522757,50
20	650161,78	2522756,41
21	650165,67	2522736,79
22	650169,96	2522737,64
23	650172,00	2522722,18
24	650133,59	2522714,85
25	650129,52	2522703,92
26	650121,91	2522702,62
27	650120,41	2522711,35
28	650100,70	2522707,96
29	650102,20	2522699,25
30	650073,40	2522694,35
31	650061,39	2522692,26
32	650064,75	2522672,55
33	650076,76	2522674,63
34	650114,33	2522681,03
35	650115,43	2522681,22
36	650120,87	2522682,15
37	650144,24	2522686,16
38	650148,40	2522697,31
39	650171,79	2522701,78
40	650175,42	2522673,00
41	650195,26	2522675,50
42	650192,89	2522694,31
43	650195,42	2522697,64
44	650189,80	2522740,18
45	650192,16	2522743,04
46	650199,04	2522744,91
47	650193,82	2522764,21
48	650186,86	2522762,33
49	650186,02	2522768,57
50	650183,25	2522770,66
51	650180,65	2522791,13
52	650175,62	2522836,80
53	650173,44	2522852,09
54	650175,81	2522852,51
55	650180,79	2522859,44
56	650217,62	2522865,70
57	650268,00	2522874,27
58	650267,99	2522874,28
59	650270,35	2522874,69
60	650270,89	2522871,16
61	650290,66	2522874,19
62	650287,07	2522897,62
63	650285,70	2522897,41
64	650277,19	2522956,94
65	650275,64	2522967,87
66	650275,40	2522969,29
67	650267,64	2523021,48
68	650260,42	2523026,76
69	650256,34	2523049,17
70	650258,04	2523049,34
71	650267,99	2523050,32
72	650266,03	2523070,22
73	650259,36	2523069,57
74	650255,96	2523071,98
75	650253,98	2523080,51
76	650251,68	2523079,97
77	650250,40	2523091,23
78	650248,84	2523098,59
79	650244,87	2523111,15
80	650243,18	2523118,14
81	650251,24	2523121,29
82	650243,96	2523139,92
83	650238,75	2523137,88
84	650234,89	2523161,44
85	650240,35	2523162,30
86	650237,25	2523182,06
87	650232,07	2523181,24
88	650231,09	2523182,37
89	650227,31	2523201,37
90	650211,58	2523270,58
91	650217,38	2523271,65
92	650211,99	2523294,63
93	650206,47	2523293,28
94	650204,95	2523300,94
95	650199,67	2523327,17
96	650239,68	2523335,71
97	650243,70	2523336,48
98	650245,89	2523334,90
99	650261,34	2523337,49
100	650257,68	2523359,36
101	650246,20	2523357,27
102	650244,38	2523365,42
103	650236,18	2523403,32
104	650242,49	2523404,73
105	650236,21	2523436,35
106	650229,89	2523435,10
107	650228,21	2523446,10
108	650233,17	2523447,15
109	650227,42	2523474,26
110	650223,73	2523473,46
111	650223,10	2523477,46
112	650226,60	2523478,21
113	650222,42	2523497,76
114	650219,38	2523497,11
115	650211,54	2523535,10
116	650203,87	2523571,92
117	650212,22	2523573,99
118	650204,49	2523610,47
119	650196,30	2523608,76
120	650195,15	2523614,68
121	650197,92	2523615,22
122	650191,91	2523645,64
123	650188,88	2523645,04
124	650153,29	2523813,47
125	650141,88	2523864,02
126	650133,79	2523903,69
127	650128,65	2523914,17
128	650130,00	2523937,59
129	650126,69	2523944,10
130	650111,31	2523977,19
131	650111,05	2523977,70
132	650110,19	2523979,66
133	650109,75	2523979,46
134	650107,92	2523983,55
135	650098,12	2524005,33
136	650094,62	2524003,75
137	650076,37	2524044,67
138	650060,57	2524081,51
139	650037,73	2524136,08
140	650042,48	2524139,31
141	650037,61	2524148,05
142	650032,75	2524156,78
143	650032,14	2524161,26
144	650018,80	2524191,95
145	649979,84	2524279,64
146	649973,99	2524281,89
147	649968,43	2524293,47
148	649955,74	2524321,34
149	649955,31	2524322,26
150	649940,69	2524351,21
151	649938,50	2524356,58
152	649945,98	2524363,83
153	649932,07	2524378,20
154	649930,19	2524376,37
155	649904,08	2524438,01
156	649909,87	2524440,68
157	649901,49	2524458,84
158	649900,04	2524458,18
159	649895,38	2524467,96
160	649892,04	2524466,48
161	649879,72	2524496,03
162	649883,81	2524497,71
163	649873,06	2524522,18
164	649869,04	2524531,34
165	649868,09	2524530,92
166	649868,32	2524537,71
167	649878,16	2524537,36
168	649880,57	2524537,96
169	649890,27	2524540,38
170	649885,44	2524559,78
171	649876,06	2524557,45
172	649868,55	2524557,71
173	649867,86	2524611,16
174	649889,87	2524626,98
175	649899,80	2524703,14
176	649901,82	2524741,72
177	649916,58	2524740,75
178	649998,55	2524793,10
179	650097,75	2524856,36
180	650167,09	2524900,25
181	650253,88	2524957,56
182	650271,41	2524970,45
183	650284,89	2525031,89
184	650308,61	2525047,87
185	650360,05	2525082,55
186	650393,41	2525105,02
187	650403,21	2525090,48
188	650457,71	2525129,48
189	650472,26	2525139,88
190	650473,09	2525138,05
191	650491,31	2525146,30
192	650481,58	2525167,76
193	650471,67	2525163,26
194	650468,66	2525161,90
195	650446,06	2525145,73
196	650408,30	2525118,71
197	650398,81	2525132,78
198	650348,88	2525099,13
199	650297,43	2525064,46
200	650267,07	2525044,00
201	650253,51	2524982,19
202	650248,40	2524978,46
203	650156,23	2524917,05
204	650087,06	2524873,26
205	649987,77	2524809,94
206	649911,34	2524761,14
207	649902,86	2524761,69
208	649903,66	2524776,91
209	649837,99	2524864,62
210	649782,48	2524938,76
211	649711,06	2525034,15
212	649666,72	2525093,37
213	649686,55	2525107,90
214	649674,73	2525124,03
215	649654,75	2525109,40
216	649592,57	2525192,43
217	649606,96	2525203,23
218	649500,54	2525340,94
219	649504,64	2525344,03
220	649499,36	2525351,03
221	649503,72	2525354,47
222	649491,32	2525370,17
223	649486,55	2525366,40
224	649482,96	2525385,04
225	649526,16	2525421,94
226	649527,78	2525430,38
227	649524,77	2525434,35
228	649508,55	2525455,25
229	649498,98	2525467,54
230	649503,94	2525472,49
231	649491,64	2525488,49
232	649486,85	2525483,69
233	649472,37	2525503,61
234	649458,84	2525516,54
235	649454,80	2525512,34
236	649452,40	2525515,53
237	649436,43	2525503,49
238	649447,09	2525489,34
239	649457,55	2525489,99
240	649477,79	2525462,21
241	649492,76	2525442,96
242	649503,63	2525429,00
243	649461,11	2525392,68
244	649469,72	2525348,09
245	649486,92	2525325,86
246	649484,00	2525323,63
247	649492,70	2525311,98
248	649498,68	2525303,97
249	649501,95	2525306,41
250	649578,73	2525207,05
251	649564,59	2525196,44
252	649638,68	2525097,49
253	649635,78	2525095,30
254	649647,81	2525079,32
255	649650,65	2525081,46
256	649695,01	2525022,22
257	649766,43	2524926,83
258	649821,92	2524852,71
259	649883,31	2524770,72
260	649882,96	2524764,03
261	649879,24	2524764,21
262	649878,24	2524744,24
263	649881,92	2524744,05
264	649879,87	2524704,97
265	649871,16	2524638,16
266	649847,73	2524621,32
267	649848,65	2524549,93
268	649847,74	2524520,90
269	649847,91	2524520,50
270	649845,34	2524519,39
271	649851,39	2524505,41
272	649843,27	2524501,45
273	649852,02	2524483,47
274	649860,14	2524487,42
275	649867,01	2524471,54
276	649863,48	2524470,34
277	649874,80	2524437,02
278	649881,52	2524439,99
279	649913,34	2524364,87
280	649897,19	2524357,28
281	649905,79	2524336,68
282	649915,02	2524340,53
283	649922,22	2524343,53
284	649937,32	2524313,52
285	649937,58	2524312,96
286	649947,40	2524291,40
287	649941,75	2524288,68
288	649956,71	2524257,62
289	649965,80	2524262,00
290	650000,49	2524183,91
291	650010,57	2524160,71
292	650009,35	2524157,45
293	650007,89	2524153,50
294	650011,58	2524145,58
295	650006,16	2524143,13
296	650014,33	2524124,88
297	650019,73	2524127,29
298	650042,85	2524072,88
299	650040,63	2524071,95
300	650044,48	2524062,72
301	650047,94	2524054,42
302	650043,15	2524052,36
303	650051,06	2524033,99
304	650055,66	2524035,97
305	650059,56	2524026,71
306	650062,00	2524027,80
307	650076,30	2523995,71
308	650073,14	2523994,35
309	650082,59	2523972,37
310	650086,03	2523973,85
311	650091,61	2523968,54
312	650093,64	2523967,76
313	650103,12	2523947,38
314	650089,61	2523940,76
315	650098,42	2523922,80
316	650109,43	2523928,20
317	650108,38	2523910,08
318	650114,71	2523897,18
319	650122,32	2523859,82
320	650132,18	2523816,15
321	650127,70	2523815,22
322	650132,67	2523793,27
323	650136,90	2523794,23
324	650173,39	2523621,64
325	650178,18	2523597,21
326	650180,41	2523586,58
327	650178,73	2523586,14
328	650183,76	2523566,79
329	650184,47	2523566,97
330	650191,98	2523530,92
331	650202,21	2523481,47
332	650205,42	2523461,30
333	650206,18	2523457,83
334	650211,10	2523425,66
335	650211,87	2523421,99
336	650206,25	2523420,87
337	650210,79	2523397,96
338	650216,62	2523399,15
339	650224,89	2523360,90
340	650226,59	2523353,37
341	650194,32	2523346,48

Номера характерных точек образуемого земельного участка	Система координат МСК-29, зона 2	
	Координаты	
	X	Y
342	650183,47	2523344,35
343	650178,70	2523329,99
344	650184,95	2523298,94
345	650184,22	2523297,09
346	650182,43	2523292,59
347	650178,04	2523291,77
348	650181,70	2523272,11
349	650190,35	2523273,72
350	650207,74	2523197,20
351	650213,49	2523168,35
352	650219,86	2523129,50
353	650225,60	2523105,79
354	650229,48	2523093,50

Номера характерных точек образуемого земельного участка	Система координат МСК-29, зона 2	
	Координаты	
	X	Y
355	650230,63	2523088,04
356	650232,06	2523075,47
357	650222,55	2523073,33
358	650226,95	2523053,82
359	650233,39	2523055,27
360	650235,11	2523054,09
361	650242,18	2523015,33
362	650249,08	2523010,28
363	650250,16	2523003,04
364	650232,26	2523000,04
365	650240,24	2522952,48
1	650257,22	2522955,29

Ведомость земельных участков, на которые накладывается зона действия публичного сервитута для строительства объекта (условный номер – Сервитут 1) представлена в таблице 4.

Таблица 4

№ п/п	Наименование		Параметры
1	Условное обозначение части участка, на которую накладывается зона действия публичного сервитута		:7986/чзу1
	Площадь части земельного участка, на которую накладывается зона действия публичного сервитута, кв. м		1 281
	Кадастровый номер земельного участка, на который накладывается зона действия публичного сервитута		29:22:000000:7986
	Сведения ЕГРН о земельном участке, на который накладывается зона действия публичного сервитута	Категория земель	Земли населенных пунктов
		Разрешенное использование	Для эксплуатации пр. Ленинградского (от ул. Павла Усова до ул. Октябрят)
		Правообладатель	Муниципальное образование "Город Архангельск"
2	Кадастровый номер кадастрового квартала, на который накладывается зона действия публичного сервитута		29:22:050405
	Площадь части земельного участка, на которую накладывается зона действия публичного сервитута, кв. м		984
	Сведения ЕГРН о земельном участке, на который накладывается зона действия публичного сервитута	Категория земель	Земли населенных пунктов
		Разрешенное использование	-
		Правообладатель	-
3	Условное обозначение части участка, на которую накладывается зона действия публичного сервитута		:4/чзу1
	Площадь части земельного участка, на которую накладывается зона действия публичного сервитута, кв. м		55
	Кадастровый номер земельного участка, на который накладывается зона действия публичного сервитута		29:22:050405:4
	Сведения ЕГРН о земельном участке, на который накладывается зона действия публичного сервитута	Категория земель	Земли населенных пунктов
		Разрешенное использование	для эксплуатации жилого дома
		Правообладатель	Общая долевая собственность – Собственники помещений, машино-места в многоквартирном доме
4	Условное обозначение части участка, на которую накладывается зона действия публичного сервитута		:52/чзу1
	Площадь части земельного участка, на которую накладывается зона действия публичного сервитута, кв. м		55
	Кадастровый номер земельного участка, на который накладывается зона действия публичного сервитута		29:22:050405:52
	Сведения ЕГРН о земельном участке, на который накладывается зона действия публичного сервитута	Категория земель	Земли населенных пунктов
		Разрешенное использование	Для проектирования и строительства здания общественного назначения
		Правообладатель	Данные о правообладателе отсутствуют
5	Условное обозначение части участка, на которую накладывается зона действия публичного сервитута		:9/чзу1
	Площадь части земельного участка, на которую накладывается зона действия публичного сервитута, кв. м		144
	Кадастровый номер земельного участка, на который накладывается зона действия публичного сервитута		29:22:050405:9
	Сведения ЕГРН о земельном участке, на который накладывается зона действия публичного сервитута	Категория земель	Земли населенных пунктов
		Разрешенное использование	Эксплуатация жилого дома
		Правообладатель	Общая долевая собственность – Собственники помещений в многоквартирном доме
6	Условное обозначение части участка, на которую накладывается зона действия публичного сервитута		:1984/чзу1
	Площадь части земельного участка, на которую накладывается зона действия публичного сервитута, кв. м		2 806
	Кадастровый номер земельного участка, на который накладывается зона действия публичного сервитута		29:22:050405:1984
	Сведения ЕГРН о земельном участке, на который накладывается зона действия публичного сервитута	Категория земель	Земли населенных пунктов
		Разрешенное использование	для эксплуатации ул. Вельской (для размещения линейного объекта)
		Правообладатель	Собственность - Муниципальное образование "Город Архангельск"
7	Условное обозначение части участка, на которую накладывается зона действия публичного сервитута		:11/чзу1
	Площадь части земельного участка, на которую накладывается зона действия публичного сервитута, кв. м		24
	Кадастровый номер земельного участка, на который накладывается зона действия публичного сервитута		29:22:050405:11
	Сведения ЕГРН о земельном участке, на который накладывается зона действия публичного сервитута	Категория земель	Земли населенных пунктов
		Разрешенное использование	Эксплуатация здания детского сада
		Правообладатель	Муниципальное бюджетное дошкольное образовательное учреждение городского округа "Город Архангельск" "Детский сад компенсирующего вида № 112 "Гвоздичка"
8	Условное обозначение части участка, на которую накладывается зона действия публичного сервитута		:39/чзу1
	Площадь части земельного участка, на которую накладывается зона действия публичного сервитута, кв. м		13
	Кадастровый номер земельного участка, на который накладывается зона действия публичного сервитута		29:22:050405:39
	Сведения ЕГРН о земельном участке, на который накладывается зона действия публичного сервитута	Категория земель	Земли населенных пунктов
		Разрешенное использование	трансформаторная подстанция №375
		Правообладатель	Данные о правообладателе отсутствуют
9	Условное обозначение части участка, на которую накладывается зона действия публичного сервитута		:5/чзу1
	Площадь части земельного участка, на которую накладывается зона действия публичного сервитута, кв. м		19
	Кадастровый номер земельного участка, на который накладывается зона действия публичного сервитута		29:22:050405:5
	Сведения ЕГРН о земельном участке, на который накладывается зона действия публичного сервитута	Категория земель	Земли населенных пунктов
		Разрешенное использование	Эксплуатация жилого дома
		Правообладатель	Общая долевая собственность – Собственники помещений, машино-места в многоквартирном доме
10	Кадастровый номер кадастрового квартала, на который накладывается зона действия публичного сервитута		29:22:050405
	Площадь части земельного участка, на которую накладывается зона действия публичного сервитута, кв. м		1 638
	Сведения ЕГРН о земельном участке, на который накладывается зона действия публичного сервитута	Категория земель	Земли населенных пунктов
		Разрешенное использование	-
		Правообладатель	-
11	Условное обозначение части участка, на которую накладывается зона действия публичного сервитута		:12796/чзу1
	Площадь части земельного участка, на которую накладывается зона действия публичного сервитута, кв. м		2 927
	Кадастровый номер земельного участка, на который накладывается зона действия публичного сервитута		29:22:000000:12796
	Сведения ЕГРН о земельном участке, на который накладывается зона действия публичного сервитута	Категория земель	Земли населенных пунктов
		Разрешенное использование	Улично-дорожная сеть
		Правообладатель	Данные о правообладателе отсутствуют
12	Условное обозначение части участка, на которую накладывается зона действия публичного сервитута		:32/чзу1
	Площадь части земельного участка, на которую накладывается зона действия публичного сервитута, кв. м		236
	Кадастровый номер земельного участка, на который накладывается зона действия публичного сервитута		29:22:050406:32
	Сведения ЕГРН о земельном участке, на который накладывается зона действия публичного сервитута	Категория земель	Земли населенных пунктов
		Разрешенное использование	Для эксплуатации двухэтажного жилого дома
		Правообладатель	Общая долевая собственность - Физическое лицо
13	Условное обозначение части участка, на которую накладывается зона действия публичного сервитута		:328/чзу1
	Площадь части земельного участка, на которую накладывается зона действия публичного сервитута, кв. м		152
	Кадастровый номер земельного участка, на который накладывается зона действия публичного сервитута		29:22:050406:328
	Сведения ЕГРН о земельном участке, на который накладывается зона действия публичного сервитута	Категория земель	Земли населенных пунктов
		Разрешенное использование	Для эксплуатации индивидуального жилого дома
		Правообладатель	Физическое лицо
14	Условное обозначение части участка, на которую накладывается зона действия публичного сервитута		:633/чзу1
	Площадь части земельного участка, на которую накладывается зона действия публичного сервитута, кв. м		30
	Кадастровый номер земельного участка, на который накладывается зона действия публичного сервитута		29:22:050406:633
	Сведения ЕГРН о земельном участке, на который накладывается зона действия публичного сервитута	Категория земель	Земли населенных пунктов
		Разрешенное использование	Для индивидуального жилищного строительства
		Правообладатель	Данные о правообладателе отсутствуют
15	Условное обозначение части участка, на которую накладывается зона действия публичного сервитута		:342/чзу1
	Площадь части земельного участка, на которую накладывается зона действия публичного сервитута, кв. м		574
	Кадастровый номер земельного участка, на который накладывается зона действия публичного сервитута		29:22:050406:342
	Сведения ЕГРН о земельном участке, на который накладывается зона действия публичного сервитута	Категория земель	Земли населенных пунктов
		Разрешенное использование	Спорт
		Правообладатель	Данные о правообладателе отсутствуют
16	Условное обозначение части участка, на которую накладывается зона действия публичного сервитута		:21/чзу1
	Площадь части земельного участка, на которую накладывается зона действия публичного сервитута, кв. м		324
	Кадастровый номер земельного участка, на который накладывается зона действия публичного сервитута		29:22:050406:21
	Сведения ЕГРН о земельном участке, на который накладывается зона действия публичного сервитута	Категория земель	Земли населенных пунктов
		Разрешенное использование	Для строительства малоэтажного здания административно-хозяйственного назначения
		Правообладатель	Данные о правообладателе отсутствуют
17	Условное обозначение части участка, на которую накладывается зона действия публичного сервитута		:350/чзу1
	Площадь части земельного участка, на которую накладывается зона действия публичного сервитута, кв. м		216
	Кадастровый номер земельного участка, на который накладывается зона действия публичного сервитута		29:22:050406:350
	Сведения ЕГРН о земельном участке, на который накладывается зона действия публичного сервитута	Категория земель	Земли населенных пунктов
		Разрешенное использование	Для строительства торгового комплекса
		Правообладатель	Собственность - Общество с ограниченной ответственностью "ЛЕ МОНЛИД"
18	Кадастровый номер кадастрового квартала, на который накладывается зона действия публичного сервитута		29:22:050406
	Площадь части земельного участка, на которую накладывается зона действия публичного сервитута, кв. м		7
	Сведения ЕГРН о земельном участке, на который накладывается зона действия публичного сервитута	Категория земель	Земли населенных пунктов
		Разрешенное использование	-
		Правообладатель	-
19	Условное обозначение части участка, на которую накладывается зона действия публичного сервитута		:579/чзу1
	Площадь части земельного участка, на которую накладывается зона действия публичного сервитута, кв. м		3 979
	Кадастровый номер земельного участка, на который накладывается зона действия публичного сервитута		29:22:050406:579
	Сведения ЕГРН о земельном участке, на который накладывается зона действия публичного сервитута	Категория земель	Земли населенных пунктов
		Разрешенное использование	Для эксплуатации ул. Рабочей (для размещения линейного объекта)
		Правообладатель	Городской округ "Город Архангельск"
20	Кадастровый номер кадастрового квартала, на который накладывается зона действия публичного сервитута		29:22:060411
	Площадь части земельного участка, на которую накладывается зона действия публичного сервитута, кв. м		17
	Сведения ЕГРН о земельном участке, на который накладывается зона действия публичного сервитута	Категория земель	Земли населенных пунктов
		Разрешенное использование	-
		Правообладатель	-
21	Кадастровый номер кадастрового квартала, на который накладывается зона действия публичного сервитута		29:22:050406
	Площадь части земельного участка, на которую накладывается зона действия публичного сервитута, кв. м		607
	Сведения ЕГРН о земельном участке, на который накладывается зона действия публичного сервитута	Категория земель	Земли населенных пунктов
		Разрешенное использование	-
		Правообладатель	-
22	Условное обозначение части участка, на которую накладывается зона действия публичного сервитута		:1/чзу1
	Площадь части земельного участка, на которую накладывается зона действия публичного сервитута, кв. м		1
	Кадастровый номер земельного участка, на который накладывается зона действия публичного сервитута		29:22:060412:1
	Сведения ЕГРН о земельном участке, на который накладывается зона действия публичного сервитута	Категория земель	Земли населенных пунктов
		Разрешенное использование	Для размещения многоэтажного жилого дома
		Правообладатель	Собственники помещений в многоквартирном доме
23	Условное обозначение части участка, на которую накладывается зона действия публичного сервитута		:6759/чзу1
	Площадь части земельного участка, на которую накладывается зона действия публичного сервитута, кв. м		2 660
	Кадастровый номер земельного участка, на который накладывается зона действия публичного сервитута		29:22:060412:6759
	Сведения ЕГРН о земельном участке, на который накладывается зона действия публичного сервитута	Категория земель	Земли населенных пунктов
		Разрешенное использование	Для размещения линейных объектов
		Правообладатель	Муниципальное образование "Город Архангельск"
24	Условное обозначение части участка, на которую накладывается зона действия публичного сервитута		:114/чзу1
	Площадь части земельного участка, на которую накладывается зона действия публичного сервитута, кв. м		1 502
	Кадастровый номер земельного участка, на который накладывается зона действия публичного сервитута		29:22:060412:114
	Сведения ЕГРН о земельном участке, на который накладывается зона действия публичного сервитута	Категория земель	Земли населенных пунктов
		Разрешенное использование	Для эксплуатации многоквартирного жилого дома
		Правообладатель	Собственники помещений в многоквартирном доме
25	Кадастровый номер кадастрового квартала, на который накладывается зона действия публичного сервитута		29:22:060412
	Площадь части земельного участка, на которую накладывается зона действия публичного сервитута, кв. м		3

№ п/п	Наименование		Параметры
	Сведения ЕГРН о земельном участке, на который накладывается зона действия публичного сервитута	Категория земель	Земли населенных пунктов
		Разрешенное использование	-
		Правообладатель	-
26	Кадастровый номер кадастрового квартала, на который накладывается зона действия публичного сервитута		29:22:050406
	Площадь части земельного участка, на которую накладывается зона действия публичного сервитута, кв. м		17
	Сведения ЕГРН о земельном участке, на который накладывается зона действия публичного сервитута	Категория земель	Земли населенных пунктов
		Разрешенное использование	-
		Правообладатель	-
27	Условное обозначение части участка, на которую накладывается зона действия публичного сервитута		:6865/чзу1
	Площадь части земельного участка, на которую накладывается зона действия публичного сервитута, кв. м		350
	Кадастровый номер земельного участка, на который накладывается зона действия публичного сервитута		29:22:060412:6865
	Сведения ЕГРН о земельном участке, на который накладывается зона действия публичного сервитута	Категория земель	Земли населенных пунктов
		Разрешенное использование	Образование и просвещение, открытые площадки для временного хранения транспорта
		Правообладатель	Муниципальное автономное дошкольное образовательное учреждение городского округа "Город Архангельск" "Детский сад комбинированного вида № 7 "Семицветик"
28	Условное обозначение части участка, на которую накладывается зона действия публичного сервитута		:6865/чзу2
	Площадь части земельного участка, на которую накладывается зона действия публичного сервитута, кв. м		58
	Кадастровый номер земельного участка, на который накладывается зона действия публичного сервитута		29:22:060412:6865
	Сведения ЕГРН о земельном участке, на который накладывается зона действия публичного сервитута	Категория земель	Земли населенных пунктов
		Разрешенное использование	Образование и просвещение, открытые площадки для временного хранения транспорта
		Правообладатель	Муниципальное автономное дошкольное образовательное учреждение городского округа "Город Архангельск" "Детский сад комбинированного вида № 7 "Семицветик"
29	Условное обозначение части участка, на которую накладывается зона действия публичного сервитута		:6899/чзу1
	Площадь части земельного участка, на которую накладывается зона действия публичного сервитута, кв. м		57
	Кадастровый номер земельного участка, на который накладывается зона действия публичного сервитута		29:22:060412:6899
	Сведения ЕГРН о земельном участке, на который накладывается зона действия публичного сервитута	Категория земель	Земли населенных пунктов
		Разрешенное использование	Многоэтажная жилая застройка (высотная застройка)
		Правообладатель	Общество с ограниченной ответственностью "Специализированный застройщик "Профстрой"
30	Кадастровый номер кадастрового квартала, на который накладывается зона действия публичного сервитута		29:22:060412
	Площадь части земельного участка, на которую накладывается зона действия публичного сервитута, кв. м		68
	Сведения ЕГРН о земельном участке, на который накладывается зона действия публичного сервитута	Категория земель	Земли населенных пунктов
		Разрешенное использование	-
		Правообладатель	-
31	Условное обозначение части участка, на которую накладывается зона действия публичного сервитута		:115/чзу1
	Площадь части земельного участка, на которую накладывается зона действия публичного сервитута, кв. м		115
	Кадастровый номер земельного участка, на который накладывается зона действия публичного сервитута		29:22:060412:115
	Сведения ЕГРН о земельном участке, на который накладывается зона действия публичного сервитута	Категория земель	Земли населенных пунктов
		Разрешенное использование	Для эксплуатации многоквартирного жилого дома
		Правообладатель	Собственники помещений в многоквартирном доме
32	Условное обозначение части участка, на которую накладывается зона действия публичного сервитута		:6899/чзу2
	Площадь части земельного участка, на которую накладывается зона действия публичного сервитута, кв. м		69
	Кадастровый номер земельного участка, на который накладывается зона действия публичного сервитута		29:22:060412:6899
	Сведения ЕГРН о земельном участке, на который накладывается зона действия публичного сервитута	Категория земель	Земли населенных пунктов
		Разрешенное использование	Многоэтажная жилая застройка (высотная застройка)
		Правообладатель	Общество с ограниченной ответственностью "Специализированный застройщик "Профстрой"
33	Условное обозначение части участка, на которую накладывается зона действия публичного сервитута		:12474/чзу1
	Площадь части земельного участка, на которую накладывается зона действия публичного сервитута, кв. м		1 572
	Кадастровый номер земельного участка, на который накладывается зона действия публичного сервитута		29:22:000000:12474
	Сведения ЕГРН о земельном участке, на который накладывается зона действия публичного сервитута	Категория земель	Земли населенных пунктов
		Разрешенное использование	Для эксплуатации ул. Первомайской (для размещения линейного объекта)
		Правообладатель	Муниципальное образование "Город Архангельск"
34	Условное обозначение части участка, на которую накладывается зона действия публичного сервитута		:3415/чзу1
	Площадь части земельного участка, на которую накладывается зона действия публичного сервитута, кв. м		2
	Кадастровый номер земельного участка, на который накладывается зона действия публичного сервитута		29:22:060412:3415
	Сведения ЕГРН о земельном участке, на который накладывается зона действия публичного сервитута	Категория земель	Земли населенных пунктов
		Разрешенное использование	Для устройства и эксплуатации скейт-площадки без права капитального строительства и создания объектов недвижимости
		Правообладатель	Муниципальное образование "Город Архангельск"
35	Условное обозначение части участка, на которую накладывается зона действия публичного сервитута		:6898/чзу1
	Площадь части земельного участка, на которую накладывается зона действия публичного сервитута, кв. м		13
	Кадастровый номер земельного участка, на который накладывается зона действия публичного сервитута		29:22:060412:6898
	Сведения ЕГРН о земельном участке, на который накладывается зона действия публичного сервитута	Категория земель	Земли населенных пунктов
		Разрешенное использование	Многоэтажная жилая застройка (высотная застройка)
		Правообладатель	Собственность - Физическое лицо
36	Условное обозначение части участка, на которую накладывается зона действия публичного сервитута		:14/чзу1
	Площадь части земельного участка, на которую накладывается зона действия публичного сервитута, кв. м		296
	Кадастровый номер земельного участка, на который накладывается зона действия публичного сервитута		29:22:060413:14
	Сведения ЕГРН о земельном участке, на который накладывается зона действия публичного сервитута	Категория земель	Земли населенных пунктов
		Разрешенное использование	Эксплуатация здания магазина
		Правообладатель	Общество с ограниченной ответственностью "Минерва"
37	Условное обозначение части участка, на которую накладывается зона действия публичного сервитута		:7425/чзу1
	Площадь части земельного участка, на которую накладывается зона действия публичного сервитута, кв. м		8 956
	Кадастровый номер земельного участка, на который накладывается зона действия публичного сервитута		29:22:000000:7425
	Сведения ЕГРН о земельном участке, на который накладывается зона действия публичного сервитута	Категория земель	Земли населенных пунктов
		Разрешенное использование	Для эксплуатации ул. Федора Абрамова
		Правообладатель	Муниципальное образование "Город Архангельск"
38	Кадастровый номер кадастрового квартала, на который накладывается зона действия публичного сервитута		29:22:060413
	Площадь части земельного участка, на которую накладывается зона действия публичного сервитута, кв. м		945
	Сведения ЕГРН о земельном участке, на который накладывается зона действия публичного сервитута	Категория земель	Земли населенных пунктов
		Разрешенное использование	-
		Правообладатель	-
39	Условное обозначение части участка, на которую накладывается зона действия публичного сервитута		:3/чзу1
	Площадь части земельного участка, на которую накладывается зона действия публичного сервитута, кв. м		83
	Кадастровый номер земельного участка, на который накладывается зона действия публичного сервитута		29:22:060413:3
	Сведения ЕГРН о земельном участке, на который накладывается зона действия публичного сервитута	Категория земель	Земли населенных пунктов
		Разрешенное использование	Эксплуатация жилого дома
		Правообладатель	Собственники помещений, машино-мест в многоквартирном доме
40	Условное обозначение части участка, на которую накладывается зона действия публичного сервитута		:31/чзу1
	Площадь части земельного участка, на которую накладывается зона действия публичного сервитута, кв. м		10
	Кадастровый номер земельного участка, на который накладывается зона действия публичного сервитута		29:22:060413:31
	Сведения ЕГРН о земельном участке, на который накладывается зона действия публичного сервитута	Категория земель	Земли населенных пунктов
		Разрешенное использование	Для эксплуатации четырехэтажного с цокольным этажом административного офисного здания с кафе и тренажерным залом
		Правообладатель	Данные о правообладателе отсутствуют
41	Кадастровый номер кадастрового квартала, на который накладывается зона действия публичного сервитута		29:22:060413
	Площадь части земельного участка, на которую накладывается зона действия публичного сервитута, кв. м		128
	Сведения ЕГРН о земельном участке, на который накладывается зона действия публичного сервитута	Категория земель	Земли населенных пунктов
		Разрешенное использование	-
		Правообладатель	-
42	Условное обозначение части участка, на которую накладывается зона действия публичного сервитута		:15/чзу1
	Площадь части земельного участка, на которую накладывается зона действия публичного сервитута, кв. м		11
	Кадастровый номер земельного участка, на который накладывается зона действия публичного сервитута		29:22:060413:15
	Сведения ЕГРН о земельном участке, на который накладывается зона действия публичного сервитута	Категория земель	Земли населенных пунктов
		Разрешенное использование	Эксплуатация здания магазина в качестве крытого мини-рынка
		Правообладатель	Общество с ограниченной ответственностью "Фирма "Северянка"
43	Условное обозначение части участка, на которую накладывается зона действия публичного сервитута		:2010/чзу1
	Площадь части земельного участка, на которую накладывается зона действия публичного сервитута, кв. м		1 236
	Кадастровый номер земельного участка, на который накладывается зона действия публичного сервитута		29:22:060413:2010
	Сведения ЕГРН о земельном участке, на который накладывается зона действия публичного сервитута	Категория земель	Земли населенных пунктов
		Разрешенное использование	Для эксплуатации многоквартирного жилого дома
		Правообладатель	Собственники помещений в многоквартирном доме
44	Кадастровый номер кадастрового квартала, на который накладывается зона действия публичного сервитута		29:22:060413
	Площадь части земельного участка, на которую накладывается зона действия публичного сервитута, кв. м		69
	Сведения ЕГРН о земельном участке, на который накладывается зона действия публичного сервитута	Категория земель	Земли населенных пунктов
		Разрешенное использование	-
		Правообладатель	-
45	Условное обозначение части участка, на которую накладывается зона действия публичного сервитута		:32чзу1
	Площадь части земельного участка, на которую накладывается зона действия публичного сервитута, кв. м		673
	Кадастровый номер земельного участка, на который накладывается зона действия публичного сервитута		29:22:060413:32
	Сведения ЕГРН о земельном участке, на который накладывается зона действия публичного сервитута	Категория земель	Земли населенных пунктов
		Разрешенное использование	Для эксплуатации многоквартирного жилого дома
		Правообладатель	Собственники помещений в многоквартирном доме
46	Условное обозначение части участка, на которую накладывается зона действия публичного сервитута		:23/чзу1
	Площадь части земельного участка, на которую накладывается зона действия публичного сервитута, кв. м		59
	Кадастровый номер земельного участка, на который накладывается зона действия публичного сервитута		29:22:060413:23
	Сведения ЕГРН о земельном участке, на который накладывается зона действия публичного сервитута	Категория земель	Земли населенных пунктов
		Разрешенное использование	Для реконструкции и дальнейшей эксплуатации здания магазина
		Правообладатель	Физическое лицо
47	Условное обозначение части участка, на которую накладывается зона действия публичного сервитута		:8677/чзу1
	Площадь части земельного участка, на которую накладывается зона действия публичного сервитута, кв. м		1 815
	Кадастровый номер земельного участка, на который накладывается зона действия публичного сервитута		29:22:000000:8677
	Сведения ЕГРН о земельном участке, на который накладывается зона действия публичного сервитута	Категория земель	Земли населенных пунктов
		Разрешенное использование	Для размещения линейного объекта - ул. Прокопия Галушина (общее пользование территории)
		Правообладатель	Муниципальное образование "Город Архангельск"
48	Условное обозначение части участка, на которую накладывается зона действия публичного сервитута		:16/чзу1
	Площадь части земельного участка, на которую накладывается зона действия публичного сервитута, кв. м		624
	Кадастровый номер земельного участка, на который накладывается зона действия публичного сервитута		29:22:060414:16
	Сведения ЕГРН о земельном участке, на который накладывается зона действия публичного сервитута	Категория земель	Земли населенных пунктов
		Разрешенное использование	Для эксплуатации зданий и сооружений центра реабилитации
		Правообладатель	Государственное бюджетное учреждение Архангельской области Центр реабилитации "Родник"
49	Условное обозначение части участка, на которую накладывается зона действия публичного сервитута		:1271/чзу1
	Площадь части земельного участка, на которую накладывается зона действия публичного сервитута, кв. м		161
	Кадастровый номер земельного участка, на который накладывается зона действия публичного сервитута		29:22:060414:1271
	Сведения ЕГРН о земельном участке, на который накладывается зона действия публичного сервитута	Категория земель	Земли населенных пунктов
		Разрешенное использование	Для эксплуатации ул. Федора Абрамова
		Правообладатель	Муниципальное образование "Город Архангельск"
50	Условное обозначение части участка, на которую накладывается зона действия публичного сервитута		:34/чзу1
	Площадь части земельного участка, на которую накладывается зона действия публичного сервитута, кв. м		541
	Кадастровый номер земельного участка, на который накладывается зона действия публичного сервитута		29:22:060414:34
	Сведения ЕГРН о земельном участке, на который накладывается зона действия публичного сервитута	Категория земель	Земли населенных пунктов
		Разрешенное использование	Для эксплуатации одноэтажных зданий бытовых помещений и открытой стоянки
		Правообладатель	Общество с ограниченной ответственностью "ФИРРОС"

№ п/п	Наименование		Параметры
51	Кадастровый номер кадастрового квартала, на который накладывается зона действия публичного сервитута		29:22:060414
	Площадь части земельного участка, на которую накладывается зона действия публичного сервитута, кв. м		11
	Сведения ЕГРН о земельном участке, на который накладывается зона действия публичного сервитута	Категория земель	Земли населенных пунктов
		Разрешенное использование	-
		Правообладатель	-
52	Условное обозначение части участка, на которую накладывается зона действия публичного сервитута		:946/чзу1
	Площадь части земельного участка, на которую накладывается зона действия публичного сервитута, кв. м		245
	Кадастровый номер земельного участка, на который накладывается зона действия публичного сервитута		29:22:060414:946
	Сведения ЕГРН о земельном участке, на который накладывается зона действия публичного сервитута	Категория земель	Земли населенных пунктов
		Разрешенное использование	Для эксплуатации ул. Красной Звезды (от пр. Ленинградский до ул. Полины Осипенко)
		Правообладатель	Муниципальное образование "Город Архангельск"
53	Условное обозначение части участка, на которую накладывается зона действия публичного сервитута		:65/чзу1
	Площадь части земельного участка, на которую накладывается зона действия публичного сервитута, кв. м		64
	Кадастровый номер земельного участка, на который накладывается зона действия публичного сервитута		29:22:060414:65
	Сведения ЕГРН о земельном участке, на который накладывается зона действия публичного сервитута	Категория земель	Земли населенных пунктов
		Разрешенное использование	Для эксплуатации многоквартирного жилого дома
		Правообладатель	Данные о правообладателе отсутствуют
54	Кадастровый номер кадастрового квартала, на который накладывается зона действия публичного сервитута		29:22:060414
	Площадь части земельного участка, на которую накладывается зона действия публичного сервитута, кв. м		2
	Сведения ЕГРН о земельном участке, на который накладывается зона действия публичного сервитута	Категория земель	Земли населенных пунктов
		Разрешенное использование	-
		Правообладатель	-
55	Кадастровый номер кадастрового квартала, на который накладывается зона действия публичного сервитута		29:22:060411
	Площадь части земельного участка, на которую накладывается зона действия публичного сервитута, кв. м		14
	Сведения ЕГРН о земельном участке, на который накладывается зона действия публичного сервитута	Категория земель	Земли населенных пунктов
		Разрешенное использование	-
		Правообладатель	-
56	Условное обозначение части участка, на которую накладывается зона действия публичного сервитута		:843/чзу1
	Площадь части земельного участка, на которую накладывается зона действия публичного сервитута, кв. м		86
	Кадастровый номер земельного участка, на который накладывается зона действия публичного сервитута		29:22:060411:843
	Сведения ЕГРН о земельном участке, на который накладывается зона действия публичного сервитута	Категория земель	Земли населенных пунктов
		Разрешенное использование	Для эксплуатации ул. Красной Звезды (от пр. Ленинградского до ул. Полины Осипенко)
		Правообладатель	Муниципальное образование "Город Архангельск"
57	Условное обозначение части участка, на которую накладывается зона действия публичного сервитута		:24/чзу1
	Площадь части земельного участка, на которую накладывается зона действия публичного сервитута, кв. м		49
	Кадастровый номер земельного участка, на который накладывается зона действия публичного сервитута		29:22:060411:24
	Сведения ЕГРН о земельном участке, на который накладывается зона действия публичного сервитута	Категория земель	Земли населенных пунктов
		Разрешенное использование	Эксплуатация индивидуального жилого дома
		Правообладатель	Данные о правообладателе отсутствуют
58	Условное обозначение части участка, на которую накладывается зона действия публичного сервитута		:963/чзу1
	Площадь части земельного участка, на которую накладывается зона действия публичного сервитута, кв. м		61
	Кадастровый номер земельного участка, на который накладывается зона действия публичного сервитута		29:22:060411:963
	Сведения ЕГРН о земельном участке, на который накладывается зона действия публичного сервитута	Категория земель	Земли населенных пунктов
		Разрешенное использование	Для эксплуатации индивидуального жилого дома
		Правообладатель	Физическое лицо
59	Условное обозначение части участка, на которую накладывается зона действия публичного сервитута		:1177/чзу1
	Площадь части земельного участка, на которую накладывается зона действия публичного сервитута, кв. м		95
	Кадастровый номер земельного участка, на который накладывается зона действия публичного сервитута		29:22:060411:1177
	Сведения ЕГРН о земельном участке, на который накладывается зона действия публичного сервитута	Категория земель	Земли населенных пунктов
		Разрешенное использование	Для эксплуатации ул. Шенкурской (для размещения линейного объекта)
		Правообладатель	Муниципальное образование "Город Архангельск"
60	Условное обозначение части участка, на которую накладывается зона действия публичного сервитута		:116/чзу1
	Площадь части земельного участка, на которую накладывается зона действия публичного сервитута, кв. м		199
	Кадастровый номер земельного участка, на который накладывается зона действия публичного сервитута		29:22:060411:116
	Сведения ЕГРН о земельном участке, на который накладывается зона действия публичного сервитута	Категория земель	Земли населенных пунктов
		Разрешенное использование	Для эксплуатации одноэтажного жилого дома
		Правообладатель	Физическое лицо
61	Условное обозначение части участка, на которую накладывается зона действия публичного сервитута		:89/чзу1
	Площадь части земельного участка, на которую накладывается зона действия публичного сервитута, кв. м		227
	Кадастровый номер земельного участка, на который накладывается зона действия публичного сервитута		29:22:060411:89
	Сведения ЕГРН о земельном участке, на который накладывается зона действия публичного сервитута	Категория земель	Земли населенных пунктов
		Разрешенное использование	Для эксплуатации одноэтажного жилого дома
		Правообладатель	Физическое лицо
62	Условное обозначение части участка, на которую накладывается зона действия публичного сервитута		:1180/чзу1
	Площадь части земельного участка, на которую накладывается зона действия публичного сервитута, кв. м		221
	Кадастровый номер земельного участка, на который накладывается зона действия публичного сервитута		29:22:060411:1180
	Сведения ЕГРН о земельном участке, на который накладывается зона действия публичного сервитута	Категория земель	Земли населенных пунктов
		Разрешенное использование	Для эксплуатации ул. Лесопильщиков (для размещения линейного объекта)
		Правообладатель	Муниципальное образование "Город Архангельск"
63	Условное обозначение части участка, на которую накладывается зона действия публичного сервитута		:7443/чзу1
	Площадь части земельного участка, на которую накладывается зона действия публичного сервитута, кв. м		11 780
	Кадастровый номер земельного участка, на который накладывается зона действия публичного сервитута		29:22:000000:7443
	Сведения ЕГРН о земельном участке, на который накладывается зона действия публичного сервитута	Категория земель	Земли населенных пунктов
		Разрешенное использование	Для эксплуатации ул. Федора Абрамова
		Правообладатель	Муниципальное образование "Город Архангельск"
64	Кадастровый номер кадастрового квартала, на который накладывается зона действия публичного сервитута		29:22:060409
	Площадь части земельного участка, на которую накладывается зона действия публичного сервитута, кв. м		2
	Сведения ЕГРН о земельном участке, на который накладывается зона действия публичного сервитута	Категория земель	Земли населенных пунктов
		Разрешенное использование	-
		Правообладатель	-
65	Кадастровый номер кадастрового квартала, на который накладывается зона действия публичного сервитута		29:22:060409; 29:22:060414
	Площадь части земельного участка, на которую накладывается зона действия публичного сервитута, кв. м		4
	Сведения ЕГРН о земельном участке, на который накладывается зона действия публичного сервитута	Категория земель	Земли населенных пунктов
		Разрешенное использование	-
		Правообладатель	-
66	Кадастровый номер кадастрового квартала, на который накладывается зона действия публичного сервитута		29:22:060409; 29:22:060411
	Площадь части земельного участка, на которую накладывается зона действия публичного сервитута, кв. м		19 740
	Сведения ЕГРН о земельном участке, на который накладывается зона действия публичного сервитута	Категория земель	Земли населенных пунктов
		Разрешенное использование	-
		Правообладатель	-
67	Условное обозначение части участка, на которую накладывается зона действия публичного сервитута		:7385/чзу1
	Площадь части земельного участка, на которую накладывается зона действия публичного сервитута, кв. м		8
	Кадастровый номер земельного участка, на который накладывается зона действия публичного сервитута		29:22:000000:7385
	Сведения ЕГРН о земельном участке, на который накладывается зона действия публичного сервитута	Категория земель	Земли населенных пунктов
		Разрешенное использование	Для эксплуатации тепловых трасс
		Правообладатель	Данные о правообладателе отсутствуют
68	Условное обозначение части участка, на которую накладывается зона действия публичного сервитута		:7385/чзу2
	Площадь части земельного участка, на которую накладывается зона действия публичного сервитута, кв. м		14
	Кадастровый номер земельного участка, на который накладывается зона действия публичного сервитута		29:22:000000:7385
	Сведения ЕГРН о земельном участке, на который накладывается зона действия публичного сервитута	Категория земель	Земли населенных пунктов
		Разрешенное использование	Для эксплуатации тепловых трасс
		Правообладатель	Данные о правообладателе отсутствуют
69	Условное обозначение части участка, на которую накладывается зона действия публичного сервитута		:7385/чзу3
	Площадь части земельного участка, на которую накладывается зона действия публичного сервитута, кв. м		8
	Кадастровый номер земельного участка, на который накладывается зона действия публичного сервитута		29:22:000000:7385
	Сведения ЕГРН о земельном участке, на который накладывается зона действия публичного сервитута	Категория земель	Земли населенных пунктов
		Разрешенное использование	Для эксплуатации тепловых трасс
		Правообладатель	Данные о правообладателе отсутствуют
70	Условное обозначение части участка, на которую накладывается зона действия публичного сервитута		:7385/чзу4
	Площадь части земельного участка, на которую накладывается зона действия публичного сервитута, кв. м		8
	Кадастровый номер земельного участка, на который накладывается зона действия публичного сервитута		29:22:000000:7385
	Сведения ЕГРН о земельном участке, на который накладывается зона действия публичного сервитута	Категория земель	Земли населенных пунктов
		Разрешенное использование	Для эксплуатации тепловых трасс
		Правообладатель	Данные о правообладателе отсутствуют
71	Условное обозначение части участка, на которую накладывается зона действия публичного сервитута		:7385/чзу5
	Площадь части земельного участка, на которую накладывается зона действия публичного сервитута, кв. м		8
	Кадастровый номер земельного участка, на который накладывается зона действия публичного сервитута		29:22:000000:7385
	Сведения ЕГРН о земельном участке, на который накладывается зона действия публичного сервитута	Категория земель	Земли населенных пунктов
		Разрешенное использование	Для эксплуатации тепловых трасс
		Правообладатель	Данные о правообладателе отсутствуют
72	Условное обозначение части участка, на которую накладывается зона действия публичного сервитута		:7385/чзу6
	Площадь части земельного участка, на которую накладывается зона действия публичного сервитута, кв. м		4
	Кадастровый номер земельного участка, на который накладывается зона действия публичного сервитута		29:22:000000:7385
	Сведения ЕГРН о земельном участке, на который накладывается зона действия публичного сервитута	Категория земель	Земли населенных пунктов
		Разрешенное использование	Для эксплуатации тепловых трасс
		Правообладатель	Данные о правообладателе отсутствуют
73	Условное обозначение части участка, на которую накладывается зона действия публичного сервитута		:7385/чзу7
	Площадь части земельного участка, на которую накладывается зона действия публичного сервитута, кв. м		4
	Кадастровый номер земельного участка, на который накладывается зона действия публичного сервитута		29:22:000000:7385
	Сведения ЕГРН о земельном участке, на который накладывается зона действия публичного сервитута	Категория земель	Земли населенных пунктов
		Разрешенное использование	Для эксплуатации тепловых трасс
		Правообладатель	Данные о правообладателе отсутствуют
74	Условное обозначение части участка, на которую накладывается зона действия публичного сервитута		:7385/чзу8
	Площадь части земельного участка, на которую накладывается зона действия публичного сервитута, кв. м		8
	Кадастровый номер земельного участка, на который накладывается зона действия публичного сервитута		29:22:000000:7385
	Сведения ЕГРН о земельном участке, на который накладывается зона действия публичного сервитута	Категория земель	Земли населенных пунктов
		Разрешенное использование	Для эксплуатации тепловых трасс
		Правообладатель	Данные о правообладателе отсутствуют
75	Условное обозначение части участка, на которую накладывается зона действия публичного сервитута		:7385/чзу9
	Площадь части земельного участка, на которую накладывается зона действия публичного сервитута, кв. м		8
	Кадастровый номер земельного участка, на который накладывается зона действия публичного сервитута		29:22:000000:7385
	Сведения ЕГРН о земельном участке, на который накладывается зона действия публичного сервитута	Категория земель	Земли населенных пунктов
		Разрешенное использование	Для эксплуатации тепловых трасс
		Правообладатель	Данные о правообладателе отсутствуют
76	Условное обозначение части участка, на которую накладывается зона действия публичного сервитута		:7385/чзу10
	Площадь части земельного участка, на которую накладывается зона действия публичного сервитута, кв. м		8
	Кадастровый номер земельного участка, на который накладывается зона действия публичного сервитута		29:22:000000:7385
	Сведения ЕГРН о земельном участке, на который накладывается зона действия публичного сервитута	Категория земель	Земли населенных пунктов
		Разрешенное использование	Для эксплуатации тепловых трасс
		Правообладатель	Данные о правообладателе отсутствуют
77	Условное обозначение части участка, на которую накладывается зона действия публичного сервитута		:7385/чзу11
	Площадь части земельного участка, на которую накладывается зона действия публичного сервитута, кв. м		8
	Кадастровый номер земельного участка, на который накладывается зона действия публичного сервитута		29:22:000000:7385
	Сведения ЕГРН о земельном участке, на который накладывается зона действия публичного сервитута	Категория земель	Земли населенных пунктов
		Разрешенное использование	Для эксплуатации тепловых трасс
		Правообладатель	Данные о правообладателе отсутствуют
78	Условное обозначение части участка, на которую накладывается зона действия публичного сервитута		:7385/чзу12
	Площадь части земельного участка, на которую накладывается зона действия публичного сервитута, кв. м		5
	Кадастровый номер земельного участка, на который накладывается зона действия публичного сервитута		29:22:000000:7385
	Сведения ЕГРН о земельном участке, на который накладывается зона действия публичного сервитута	Категория земель	Земли населенных пунктов
		Разрешенное использование	Для эксплуатации тепловых трасс
		Правообладатель	Данные о правообладателе отсутствуют
79	Условное обозначение части участка, на которую накладывается зона действия публичного сервитута		:128/чзу1

№ п/п	Наименование		Параметры
	Площадь части земельного участка, на которую накладывается зона действия публичного сервитута, кв. м		17
	Кадастровый номер земельного участка, на который накладывается зона действия публичного сервитута		29:22:060409:128
	Сведения ЕГРН о земельном участке, на который накладывается зона действия публичного сервитута	Категория земель	Земли населенных пунктов
		Разрешенное использование	Для эксплуатации комплекса зданий и сооружений производственной базы
		Правообладатель	Физическое лицо
80	Условное обозначение части участка, на которую накладывается зона действия публичного сервитута		:7385/чзу13
	Площадь части земельного участка, на которую накладывается зона действия публичного сервитута, кв. м		4
	Кадастровый номер земельного участка, на который накладывается зона действия публичного сервитута		29:22:000000:7385
	Сведения ЕГРН о земельном участке, на который накладывается зона действия публичного сервитута	Категория земель	Земли населенных пунктов
		Разрешенное использование	Для эксплуатации тепловых трасс
		Правообладатель	Данные о правообладателе отсутствуют
81	Условное обозначение части участка, на которую накладывается зона действия публичного сервитута		:7385/чзу14
	Площадь части земельного участка, на которую накладывается зона действия публичного сервитута, кв. м		4
	Кадастровый номер земельного участка, на который накладывается зона действия публичного сервитута		29:22:000000:7385
	Сведения ЕГРН о земельном участке, на который накладывается зона действия публичного сервитута	Категория земель	Земли населенных пунктов
		Разрешенное использование	Для эксплуатации тепловых трасс
		Правообладатель	Данные о правообладателе отсутствуют
82	Условное обозначение части участка, на которую накладывается зона действия публичного сервитута		:7385/чзу15
	Площадь части земельного участка, на которую накладывается зона действия публичного сервитута, кв. м		3
	Кадастровый номер земельного участка, на который накладывается зона действия публичного сервитута		29:22:000000:7385
	Сведения ЕГРН о земельном участке, на который накладывается зона действия публичного сервитута	Категория земель	Земли населенных пунктов
		Разрешенное использование	Для эксплуатации тепловых трасс
		Правообладатель	Данные о правообладателе отсутствуют
83	Условное обозначение части участка, на которую накладывается зона действия публичного сервитута		:7385/чзу16
	Площадь части земельного участка, на которую накладывается зона действия публичного сервитута, кв. м		3
	Кадастровый номер земельного участка, на который накладывается зона действия публичного сервитута		29:22:000000:7385
	Сведения ЕГРН о земельном участке, на который накладывается зона действия публичного сервитута	Категория земель	Земли населенных пунктов
		Разрешенное использование	Для эксплуатации тепловых трасс
		Правообладатель	Данные о правообладателе отсутствуют
84	Условное обозначение части участка, на которую накладывается зона действия публичного сервитута		:7385/чзу17
	Площадь части земельного участка, на которую накладывается зона действия публичного сервитута, кв. м		5
	Кадастровый номер земельного участка, на который накладывается зона действия публичного сервитута		29:22:000000:7385
	Сведения ЕГРН о земельном участке, на который накладывается зона действия публичного сервитута	Категория земель	Земли населенных пунктов
		Разрешенное использование	Для эксплуатации тепловых трасс
		Правообладатель	Данные о правообладателе отсутствуют
85	Условное обозначение части участка, на которую накладывается зона действия публичного сервитута		:7385/чзу18
	Площадь части земельного участка, на которую накладывается зона действия публичного сервитута, кв. м		5
	Кадастровый номер земельного участка, на который накладывается зона действия публичного сервитута		29:22:000000:7385
	Сведения ЕГРН о земельном участке, на который накладывается зона действия публичного сервитута	Категория земель	Земли населенных пунктов
		Разрешенное использование	Для эксплуатации тепловых трасс
		Правообладатель	Данные о правообладателе отсутствуют
86	Условное обозначение части участка, на которую накладывается зона действия публичного сервитута		:7385/чзу19
	Площадь части земельного участка, на которую накладывается зона действия публичного сервитута, кв. м		5
	Кадастровый номер земельного участка, на который накладывается зона действия публичного сервитута		29:22:000000:7385
	Сведения ЕГРН о земельном участке, на который накладывается зона действия публичного сервитута	Категория земель	Земли населенных пунктов
		Разрешенное использование	Для эксплуатации тепловых трасс
		Правообладатель	Данные о правообладателе отсутствуют
87	Условное обозначение части участка, на которую накладывается зона действия публичного сервитута		:7385/чзу20
	Площадь части земельного участка, на которую накладывается зона действия публичного сервитута, кв. м		8
	Кадастровый номер земельного участка, на который накладывается зона действия публичного сервитута		29:22:000000:7385
	Сведения ЕГРН о земельном участке, на который накладывается зона действия публичного сервитута	Категория земель	Земли населенных пунктов
		Разрешенное использование	Для эксплуатации тепловых трасс
		Правообладатель	Данные о правообладателе отсутствуют
88	Условное обозначение части участка, на которую накладывается зона действия публичного сервитута		:7385/чзу21
	Площадь части земельного участка, на которую накладывается зона действия публичного сервитута, кв. м		5
	Кадастровый номер земельного участка, на который накладывается зона действия публичного сервитута		29:22:000000:7385
	Сведения ЕГРН о земельном участке, на который накладывается зона действия публичного сервитута	Категория земель	Земли населенных пунктов
		Разрешенное использование	Для эксплуатации тепловых трасс
		Правообладатель	Данные о правообладателе отсутствуют
89	Условное обозначение части участка, на которую накладывается зона действия публичного сервитута		:7385/чзу22
	Площадь части земельного участка, на которую накладывается зона действия публичного сервитута, кв. м		5
	Кадастровый номер земельного участка, на который накладывается зона действия публичного сервитута		29:22:000000:7385
	Сведения ЕГРН о земельном участке, на который накладывается зона действия публичного сервитута	Категория земель	Земли населенных пунктов
		Разрешенное использование	Для эксплуатации тепловых трасс
		Правообладатель	Данные о правообладателе отсутствуют
90	Условное обозначение части участка, на которую накладывается зона действия публичного сервитута		:7385/чзу23
	Площадь части земельного участка, на которую накладывается зона действия публичного сервитута, кв. м		5
	Кадастровый номер земельного участка, на который накладывается зона действия публичного сервитута		29:22:000000:7385
	Сведения ЕГРН о земельном участке, на который накладывается зона действия публичного сервитута	Категория земель	Земли населенных пунктов
		Разрешенное использование	Для эксплуатации тепловых трасс
		Правообладатель	Данные о правообладателе отсутствуют
91	Условное обозначение части участка, на которую накладывается зона действия публичного сервитута		:7385/чзу24
	Площадь части земельного участка, на которую накладывается зона действия публичного сервитута, кв. м		4
	Кадастровый номер земельного участка, на который накладывается зона действия публичного сервитута		29:22:000000:7385
	Сведения ЕГРН о земельном участке, на который накладывается зона действия публичного сервитута	Категория земель	Земли населенных пунктов
		Разрешенное использование	Для эксплуатации тепловых трасс
		Правообладатель	Данные о правообладателе отсутствуют
92	Условное обозначение части участка, на которую накладывается зона действия публичного сервитута		:7385/чзу25
	Площадь части земельного участка, на которую накладывается зона действия публичного сервитута, кв. м		4
	Кадастровый номер земельного участка, на который накладывается зона действия публичного сервитута		29:22:000000:7385
	Сведения ЕГРН о земельном участке, на который накладывается зона действия публичного сервитута	Категория земель	Земли населенных пунктов
		Разрешенное использование	Для эксплуатации тепловых трасс
		Правообладатель	Данные о правообладателе отсутствуют
93	Условное обозначение части участка, на которую накладывается зона действия публичного сервитута		:7385/чзу26
	Площадь части земельного участка, на которую накладывается зона действия публичного сервитута, кв. м		4
	Кадастровый номер земельного участка, на который накладывается зона действия публичного сервитута		29:22:000000:7385
	Сведения ЕГРН о земельном участке, на который накладывается зона действия публичного сервитута	Категория земель	Земли населенных пунктов
		Разрешенное использование	Для эксплуатации тепловых трасс
		Правообладатель	Данные о правообладателе отсутствуют
94	Условное обозначение части участка, на которую накладывается зона действия публичного сервитута		:7385/чзу27
	Площадь части земельного участка, на которую накладывается зона действия публичного сервитута, кв. м		4
	Кадастровый номер земельного участка, на который накладывается зона действия публичного сервитута		29:22:000000:7385
	Сведения ЕГРН о земельном участке, на который накладывается зона действия публичного сервитута	Категория земель	Земли населенных пунктов
		Разрешенное использование	Для эксплуатации тепловых трасс
		Правообладатель	Данные о правообладателе отсутствуют
95	Условное обозначение части участка, на которую накладывается зона действия публичного сервитута		:7385/чзу28
	Площадь части земельного участка, на которую накладывается зона действия публичного сервитута, кв. м		5
	Кадастровый номер земельного участка, на который накладывается зона действия публичного сервитута		29:22:000000:7385
	Сведения ЕГРН о земельном участке, на который накладывается зона действия публичного сервитута	Категория земель	Земли населенных пунктов
		Разрешенное использование	Для эксплуатации тепловых трасс
		Правообладатель	Данные о правообладателе отсутствуют
96	Условное обозначение части участка, на которую накладывается зона действия публичного сервитута		:7385/чзу29
	Площадь части земельного участка, на которую накладывается зона действия публичного сервитута, кв. м		5
	Кадастровый номер земельного участка, на который накладывается зона действия публичного сервитута		29:22:000000:7385
	Сведения ЕГРН о земельном участке, на который накладывается зона действия публичного сервитута	Категория земель	Земли населенных пунктов
		Разрешенное использование	Для эксплуатации тепловых трасс
		Правообладатель	Данные о правообладателе отсутствуют
97	Условное обозначение части участка, на которую накладывается зона действия публичного сервитута		:7385/чзу30
	Площадь части земельного участка, на которую накладывается зона действия публичного сервитута, кв. м		5
	Кадастровый номер земельного участка, на который накладывается зона действия публичного сервитута		29:22:000000:7385
	Сведения ЕГРН о земельном участке, на который накладывается зона действия публичного сервитута	Категория земель	Земли населенных пунктов
		Разрешенное использование	Для эксплуатации тепловых трасс
		Правообладатель	Данные о правообладателе отсутствуют
98	Условное обозначение части участка, на которую накладывается зона действия публичного сервитута		:7385/чзу31
	Площадь части земельного участка, на которую накладывается зона действия публичного сервитута, кв. м		5
	Кадастровый номер земельного участка, на который накладывается зона действия публичного сервитута		29:22:000000:7385
	Сведения ЕГРН о земельном участке, на который накладывается зона действия публичного сервитута	Категория земель	Земли населенных пунктов
		Разрешенное использование	Для эксплуатации тепловых трасс
		Правообладатель	Данные о правообладателе отсутствуют
99	Условное обозначение части участка, на которую накладывается зона действия публичного сервитута		:7385/чзу32
	Площадь части земельного участка, на которую накладывается зона действия публичного сервитута, кв. м		5
	Кадастровый номер земельного участка, на который накладывается зона действия публичного сервитута		29:22:000000:7385
	Сведения ЕГРН о земельном участке, на который накладывается зона действия публичного сервитута	Категория земель	Земли населенных пунктов
		Разрешенное использование	Для эксплуатации тепловых трасс
		Правообладатель	Данные о правообладателе отсутствуют
100	Условное обозначение части участка, на которую накладывается зона действия публичного сервитута		:7385/чзу33
	Площадь части земельного участка, на которую накладывается зона действия публичного сервитута, кв. м		5
	Кадастровый номер земельного участка, на который накладывается зона действия публичного сервитута		29:22:000000:7385
	Сведения ЕГРН о земельном участке, на который накладывается зона действия публичного сервитута	Категория земель	Земли населенных пунктов
		Разрешенное использование	Для эксплуатации тепловых трасс
		Правообладатель	Данные о правообладателе отсутствуют
101	Условное обозначение части участка, на которую накладывается зона действия публичного сервитута		:7385/чзу34
	Площадь части земельного участка, на которую накладывается зона действия публичного сервитута, кв. м		5
	Кадастровый номер земельного участка, на который накладывается зона действия публичного сервитута		29:22:000000:7385
	Сведения ЕГРН о земельном участке, на который накладывается зона действия публичного сервитута	Категория земель	Земли населенных пунктов
		Разрешенное использование	Для эксплуатации тепловых трасс
		Правообладатель	Данные о правообладателе отсутствуют
102	Условное обозначение части участка, на которую накладывается зона действия публичного сервитута		:7385/чзу35
	Площадь части земельного участка, на которую накладывается зона действия публичного сервитута, кв. м		5
	Кадастровый номер земельного участка, на который накладывается зона действия публичного сервитута		29:22:000000:7385
	Сведения ЕГРН о земельном участке, на который накладывается зона действия публичного сервитута	Категория земель	Земли населенных пунктов
		Разрешенное использование	Для эксплуатации тепловых трасс
		Правообладатель	Данные о правообладателе отсутствуют
103	Условное обозначение части участка, на которую накладывается зона действия публичного сервитута		:7385/чзу36
	Площадь части земельного участка, на которую накладывается зона действия публичного сервитута, кв. м		5
	Кадастровый номер земельного участка, на который накладывается зона действия публичного сервитута		29:22:000000:7385
	Сведения ЕГРН о земельном участке, на который накладывается зона действия публичного сервитута	Категория земель	Земли населенных пунктов
		Разрешенное использование	Для эксплуатации тепловых трасс
		Правообладатель	Данные о правообладателе отсутствуют
104	Условное обозначение части участка, на которую накладывается зона действия публичного сервитута		:7385/чзу37
	Площадь части земельного участка, на которую накладывается зона действия публичного сервитута, кв. м		5
	Кадастровый номер земельного участка, на который накладывается зона действия публичного сервитута		29:22:000000:7385
	Сведения ЕГРН о земельном участке, на который накладывается зона действия публичного сервитута	Категория земель	Земли населенных пунктов
		Разрешенное использование	Для эксплуатации тепловых трасс
		Правообладатель	Данные о правообладателе отсутствуют
105	Условное обозначение части участка, на которую накладывается зона действия публичного сервитута		:7385/чзу38
	Площадь части земельного участка, на которую накладывается зона действия публичного сервитута, кв. м		5
	Кадастровый номер земельного участка, на который накладывается зона действия публичного сервитута		29:22:000000:7385
	Сведения ЕГРН о земельном участке, на который накладывается зона действия публичного сервитута	Категория земель	Земли населенных пунктов
		Разрешенное использование	Для эксплуатации тепловых трасс
		Правообладатель	Данные о правообладателе отсутствуют
106	Условное обозначение части участка, на которую накладывается зона действия публичного сервитута		:7385/чзу39
	Площадь части земельного участка, на которую накладывается зона действия публичного сервитута, кв. м		4
	Кадастровый номер земельного участка, на который накладывается зона действия публичного сервитута		29:22:000000:7385
	Сведения ЕГРН о земельном участке, на который накладывается зона действия публичного сервитута	Категория земель	Земли населенных пунктов
		Разрешенное использование	Для эксплуатации тепловых трасс
		Правообладатель	Данные о правообладателе отсутствуют
107	Условное обозначение части участка, на которую накладывается зона действия публичного сервитута		:7385/чзу40
	Площадь части земельного участка, на которую накладывается зона действия публичного сервитута, кв. м		4

№ п/п	Наименование		Параметры
	Кадастровый номер земельного участка, на который накладывается зона действия публичного сервитута		29:22:000000:7385
	Сведения ЕГРН о земельном участке, на который накладывается зона действия публичного сервитута	Категория земель	Земли населенных пунктов
		Разрешенное использование	Для эксплуатации тепловых трасс
		Правообладатель	Данные о правообладателе отсутствуют
108	Условное обозначение части участка, на которую накладывается зона действия публичного сервитута		:7385/чзу41
	Площадь части земельного участка, на которую накладывается зона действия публичного сервитута, кв. м		5
	Кадастровый номер земельного участка, на который накладывается зона действия публичного сервитута		29:22:000000:7385
	Сведения ЕГРН о земельном участке, на который накладывается зона действия публичного сервитута	Категория земель	Земли населенных пунктов
		Разрешенное использование	Для эксплуатации тепловых трасс
		Правообладатель	Данные о правообладателе отсутствуют
109	Условное обозначение части участка, на которую накладывается зона действия публичного сервитута		:7385/чзу42
	Площадь части земельного участка, на которую накладывается зона действия публичного сервитута, кв. м		5
	Кадастровый номер земельного участка, на который накладывается зона действия публичного сервитута		29:22:000000:7385
	Сведения ЕГРН о земельном участке, на который накладывается зона действия публичного сервитута	Категория земель	Земли населенных пунктов
		Разрешенное использование	Для эксплуатации тепловых трасс
		Правообладатель	Данные о правообладателе отсутствуют
110	Условное обозначение части участка, на которую накладывается зона действия публичного сервитута		:7385/чзу43
	Площадь части земельного участка, на которую накладывается зона действия публичного сервитута, кв. м		5
	Кадастровый номер земельного участка, на который накладывается зона действия публичного сервитута		29:22:000000:7385
	Сведения ЕГРН о земельном участке, на который накладывается зона действия публичного сервитута	Категория земель	Земли населенных пунктов
		Разрешенное использование	Для эксплуатации тепловых трасс
		Правообладатель	Данные о правообладателе отсутствуют
111	Условное обозначение части участка, на которую накладывается зона действия публичного сервитута		:7385/чзу44
	Площадь части земельного участка, на которую накладывается зона действия публичного сервитута, кв. м		5
	Кадастровый номер земельного участка, на который накладывается зона действия публичного сервитута		29:22:000000:7385
	Сведения ЕГРН о земельном участке, на который накладывается зона действия публичного сервитута	Категория земель	Земли населенных пунктов
		Разрешенное использование	Для эксплуатации тепловых трасс
		Правообладатель	Данные о правообладателе отсутствуют
112	Условное обозначение части участка, на которую накладывается зона действия публичного сервитута		:7385/чзу45
	Площадь части земельного участка, на которую накладывается зона действия публичного сервитута, кв. м		5
	Кадастровый номер земельного участка, на который накладывается зона действия публичного сервитута		29:22:000000:7385
	Сведения ЕГРН о земельном участке, на который накладывается зона действия публичного сервитута	Категория земель	Земли населенных пунктов
		Разрешенное использование	Для эксплуатации тепловых трасс
		Правообладатель	Данные о правообладателе отсутствуют
113	Условное обозначение части участка, на которую накладывается зона действия публичного сервитута		:7385/чзу46
	Площадь части земельного участка, на которую накладывается зона действия публичного сервитута, кв. м		5
	Кадастровый номер земельного участка, на который накладывается зона действия публичного сервитута		29:22:000000:7385
	Сведения ЕГРН о земельном участке, на который накладывается зона действия публичного сервитута	Категория земель	Земли населенных пунктов
		Разрешенное использование	Для эксплуатации тепловых трасс
		Правообладатель	Данные о правообладателе отсутствуют
114	Условное обозначение части участка, на которую накладывается зона действия публичного сервитута		:7385/чзу47
	Площадь части земельного участка, на которую накладывается зона действия публичного сервитута, кв. м		2
	Кадастровый номер земельного участка, на который накладывается зона действия публичного сервитута		29:22:000000:7385
	Сведения ЕГРН о земельном участке, на который накладывается зона действия публичного сервитута	Категория земель	Земли населенных пунктов
		Разрешенное использование	Для эксплуатации тепловых трасс
		Правообладатель	Данные о правообладателе отсутствуют
115	Условное обозначение части участка, на которую накладывается зона действия публичного сервитута		:7385/чзу48
	Площадь части земельного участка, на которую накладывается зона действия публичного сервитута, кв. м		6
	Кадастровый номер земельного участка, на который накладывается зона действия публичного сервитута		29:22:000000:7385
	Сведения ЕГРН о земельном участке, на который накладывается зона действия публичного сервитута	Категория земель	Земли населенных пунктов
		Разрешенное использование	Для эксплуатации тепловых трасс
		Правообладатель	Данные о правообладателе отсутствуют
116	Условное обозначение части участка, на которую накладывается зона действия публичного сервитута		:7385/чзу49
	Площадь части земельного участка, на которую накладывается зона действия публичного сервитута, кв. м		6
	Кадастровый номер земельного участка, на который накладывается зона действия публичного сервитута		29:22:000000:7385
	Сведения ЕГРН о земельном участке, на который накладывается зона действия публичного сервитута	Категория земель	Земли населенных пунктов
		Разрешенное использование	Для эксплуатации тепловых трасс
		Правообладатель	Данные о правообладателе отсутствуют
117	Условное обозначение части участка, на которую накладывается зона действия публичного сервитута		:7385/чзу50
	Площадь части земельного участка, на которую накладывается зона действия публичного сервитута, кв. м		6
	Кадастровый номер земельного участка, на который накладывается зона действия публичного сервитута		29:22:000000:7385
	Сведения ЕГРН о земельном участке, на который накладывается зона действия публичного сервитута	Категория земель	Земли населенных пунктов
		Разрешенное использование	Для эксплуатации тепловых трасс
		Правообладатель	Данные о правообладателе отсутствуют
118	Условное обозначение части участка, на которую накладывается зона действия публичного сервитута		:7385/чзу51
	Площадь части земельного участка, на которую накладывается зона действия публичного сервитута, кв. м		8
	Кадастровый номер земельного участка, на который накладывается зона действия публичного сервитута		29:22:000000:7385
	Сведения ЕГРН о земельном участке, на который накладывается зона действия публичного сервитута	Категория земель	Земли населенных пунктов
		Разрешенное использование	Для эксплуатации тепловых трасс
		Правообладатель	Данные о правообладателе отсутствуют
119	Условное обозначение части участка, на которую накладывается зона действия публичного сервитута		:7385/чзу52
	Площадь части земельного участка, на которую накладывается зона действия публичного сервитута, кв. м		4
	Кадастровый номер земельного участка, на который накладывается зона действия публичного сервитута		29:22:000000:7385
	Сведения ЕГРН о земельном участке, на который накладывается зона действия публичного сервитута	Категория земель	Земли населенных пунктов
		Разрешенное использование	Для эксплуатации тепловых трасс
		Правообладатель	Данные о правообладателе отсутствуют
120	Условное обозначение части участка, на которую накладывается зона действия публичного сервитута		:7385/чзу53
	Площадь части земельного участка, на которую накладывается зона действия публичного сервитута, кв. м		2
	Кадастровый номер земельного участка, на который накладывается зона действия публичного сервитута		29:22:000000:7385
	Сведения ЕГРН о земельном участке, на который накладывается зона действия публичного сервитута	Категория земель	Земли населенных пунктов
		Разрешенное использование	Для эксплуатации тепловых трасс
		Правообладатель	Данные о правообладателе отсутствуют
121	Условное обозначение части участка, на которую накладывается зона действия публичного сервитута		:7385/чзу54
	Площадь части земельного участка, на которую накладывается зона действия публичного сервитута, кв. м		5
	Кадастровый номер земельного участка, на который накладывается зона действия публичного сервитута		29:22:000000:7385
	Сведения ЕГРН о земельном участке, на который накладывается зона действия публичного сервитута	Категория земель	Земли населенных пунктов
		Разрешенное использование	Для эксплуатации тепловых трасс
		Правообладатель	Данные о правообладателе отсутствуют

№ п/п	Наименование		Параметры
122	Условное обозначение части участка, на которую накладывается зона действия публичного сервитута		:7385/чзу55
	Площадь части земельного участка, на которую накладывается зона действия публичного сервитута, кв. м		11
	Кадастровый номер земельного участка, на который накладывается зона действия публичного сервитута		29:22:000000:7385
	Сведения ЕГРН о земельном участке, на который накладывается зона действия публичного сервитута	Категория земель	Земли населенных пунктов
		Разрешенное использование	Для эксплуатации тепловых трасс
		Правообладатель	Данные о правообладателе отсутствуют
123	Условное обозначение части участка, на которую накладывается зона действия публичного сервитута		:7385/чзу56
	Площадь части земельного участка, на которую накладывается зона действия публичного сервитута, кв. м		7
	Кадастровый номер земельного участка, на который накладывается зона действия публичного сервитута		29:22:000000:7385
	Сведения ЕГРН о земельном участке, на который накладывается зона действия публичного сервитута	Категория земель	Земли населенных пунктов
		Разрешенное использование	Для эксплуатации тепловых трасс
		Правообладатель	Данные о правообладателе отсутствуют
124	Условное обозначение части участка, на которую накладывается зона действия публичного сервитута		:7385/чзу57
	Площадь части земельного участка, на которую накладывается зона действия публичного сервитута, кв. м		7
	Кадастровый номер земельного участка, на который накладывается зона действия публичного сервитута		29:22:000000:7385
	Сведения ЕГРН о земельном участке, на который накладывается зона действия публичного сервитута	Категория земель	Земли населенных пунктов
		Разрешенное использование	Для эксплуатации тепловых трасс
		Правообладатель	Данные о правообладателе отсутствуют
125	Условное обозначение части участка, на которую накладывается зона действия публичного сервитута		:7385/чзу58
	Площадь части земельного участка, на которую накладывается зона действия публичного сервитута, кв. м		7
	Кадастровый номер земельного участка, на который накладывается зона действия публичного сервитута		29:22:000000:7385
	Сведения ЕГРН о земельном участке, на который накладывается зона действия публичного сервитута	Категория земель	Земли населенных пунктов
		Разрешенное использование	Для эксплуатации тепловых трасс
		Правообладатель	Данные о правообладателе отсутствуют
126	Условное обозначение части участка, на которую накладывается зона действия публичного сервитута		:802/чзу1
	Площадь части земельного участка, на которую накладывается зона действия публичного сервитута, кв. м		160
	Кадастровый номер земельного участка, на который накладывается зона действия публичного сервитута		29:22:060409:802
	Сведения ЕГРН о земельном участке, на который накладывается зона действия публичного сервитута	Категория земель	Земли населенных пунктов
		Разрешенное использование	Спорт: Размещение зданий и сооружений для занятия спортом
		Правообладатель	Муниципальное образование "Город Архангельск"
127	Условное обозначение части участка, на которую накладывается зона действия публичного сервитута		:975/чзу1
	Площадь части земельного участка, на которую накладывается зона действия публичного сервитута, кв. м		17
	Кадастровый номер земельного участка, на который накладывается зона действия публичного сервитута		29:22:060409:975
	Сведения ЕГРН о земельном участке, на который накладывается зона действия публичного сервитута	Категория земель	Земли населенных пунктов
		Разрешенное использование	Для индивидуального жилищного строительства
		Правообладатель	Данные о правообладателе отсутствуют
128	Условное обозначение части участка, на которую накладывается зона действия публичного сервитута		:972/чзу1
	Площадь части земельного участка, на которую накладывается зона действия публичного сервитута, кв. м		24
	Кадастровый номер земельного участка, на который накладывается зона действия публичного сервитута		29:22:060409:972
	Сведения ЕГРН о земельном участке, на который накладывается зона действия публичного сервитута	Категория земель	Земли населенных пунктов
		Разрешенное использование	Для индивидуального жилищного строительства
		Правообладатель	Физическое лицо
129	Условное обозначение части участка, на которую накладывается зона действия публичного сервитута		:1072/чзу1
	Площадь части земельного участка, на которую накладывается зона действия публичного сервитута, кв. м		171
	Кадастровый номер земельного участка, на который накладывается зона действия публичного сервитута		29:22:060409:1072
	Сведения ЕГРН о земельном участке, на который накладывается зона действия публичного сервитута	Категория земель	Земли населенных пунктов
		Разрешенное использование	Для индивидуального жилищного строительства
		Правообладатель	Данные о правообладателе отсутствуют
130	Условное обозначение части участка, на которую накладывается зона действия публичного сервитута		:1073/чзу1
	Площадь части земельного участка, на которую накладывается зона действия публичного сервитута, кв. м		156
	Кадастровый номер земельного участка, на который накладывается зона действия публичного сервитута		29:22:060409:1073
	Сведения ЕГРН о земельном участке, на который накладывается зона действия публичного сервитута	Категория земель	Земли населенных пунктов
		Разрешенное использование	Для индивидуального жилищного строительства
		Правообладатель	Городской округ "Город Архангельск"
131	Условное обозначение части участка, на которую накладывается зона действия публичного сервитута		:1075/чзу1
	Площадь части земельного участка, на которую накладывается зона действия публичного сервитута, кв. м		140
	Кадастровый номер земельного участка, на который накладывается зона действия публичного сервитута		29:22:060409:1075
	Сведения ЕГРН о земельном участке, на который накладывается зона действия публичного сервитута	Категория земель	Земли населенных пунктов
		Разрешенное использование	Для индивидуального жилищного строительства
		Правообладатель	Городской округ "Город Архангельск"
132	Условное обозначение части участка, на которую накладывается зона действия публичного сервитута		:1086/чзу1
	Площадь части земельного участка, на которую накладывается зона действия публичного сервитута, кв. м		126
	Кадастровый номер земельного участка, на который накладывается зона действия публичного сервитута		29:22:060409:1086
	Сведения ЕГРН о земельном участке, на который накладывается зона действия публичного сервитута	Категория земель	Земли населенных пунктов
		Разрешенное использование	Для индивидуального жилищного строительства
		Правообладатель	Городской округ "Город Архангельск"
133	Кадастровый номер земельного участка, на который накладывается зона действия публичного сервитута		29:22:060409
	Площадь части земельного участка, на которую накладывается зона действия публичного сервитута, кв. м		1
	Сведения ЕГРН о земельном участке, на который накладывается зона действия публичного сервитута	Категория земель	Земли населенных пунктов
		Разрешенное использование	Для муниципальных нужд: инженерной подготовки территории, предназначенной для жилищного строительства
		Правообладатель	Муниципальное образование "Город Архангельск"
134	Условное обозначение части участка, на которую накладывается зона действия публичного сервитута		:95/чзу2
	Площадь части земельного участка, на которую накладывается зона действия публичного сервитута, кв. м		1 851
	Кадастровый номер земельного участка, на который накладывается зона действия публичного сервитута		29:22:060409:95
	Сведения ЕГРН о земельном участке, на который накладывается зона действия публичного сервитута	Категория земель	Земли населенных пунктов
		Разрешенное использование	Для муниципальных нужд: инженерной подготовки территории, предназначенной для жилищного строительства
		Правообладатель	Муниципальное образование "Город Архангельск"

№ п/п	Наименование		Параметры
135	Условное обозначение части участка, на которую накладывается зона действия публичного сервитута		:779/чзу1
	Площадь части земельного участка, на которую накладывается зона действия публичного сервитута, кв. м		1 206
	Кадастровый номер земельного участка, на который накладывается зона действия публичного сервитута		29:22:060409:779
	Сведения ЕГРН о земельном участке, на который накладывается зона действия публичного сервитута	Категория земель	Земли населенных пунктов
		Разрешенное использование	Обеспечение внутреннего правопорядка
		Правообладатель	Региональное управление Федеральной службы безопасности Российской Федерации по Архангельской области
136	Кадастровый номер кадастрового квартала, на который накладывается зона действия публичного сервитута		29:22:060409;29:22:060406
	Площадь части земельного участка, на которую накладывается зона действия публичного сервитута, кв. м		603
	Сведения ЕГРН о земельном участке, на который накладывается зона действия публичного сервитута	Категория земель	Земли населенных пунктов
		Разрешенное использование	-
		Правообладатель	-
137	Условное обозначение части участка, на которую накладывается зона действия публичного сервитута		:116/чзу1
	Площадь части земельного участка, на которую накладывается зона действия публичного сервитута, кв. м		669
	Кадастровый номер земельного участка, на который накладывается зона действия публичного сервитута		29:22:060409:116
	Сведения ЕГРН о земельном участке, на который накладывается зона действия публичного сервитута	Категория земель	Земли населенных пунктов
		Разрешенное использование	Для строительства пожарной части на 4 машиновыезда
		Правообладатель	Российская Федерация
138	Условное обозначение части участка, на которую накладывается зона действия публичного сервитута		:941/чзу1
	Площадь части земельного участка, на которую накладывается зона действия публичного сервитута, кв. м		108
	Кадастровый номер земельного участка, на который накладывается зона действия публичного сервитута		29:22:060409:941
	Сведения ЕГРН о земельном участке, на который накладывается зона действия публичного сервитута	Категория земель	Земли населенных пунктов
		Разрешенное использование	"Многоэтажная жилая застройка (высотная застройка)"
		Правообладатель	Муниципальное образование "Город Архангельск"
139	Условное обозначение части участка, на которую накладывается зона действия публичного сервитута		:942/чзу1
	Площадь части земельного участка, на которую накладывается зона действия публичного сервитута, кв. м		3 333
	Кадастровый номер земельного участка, на который накладывается зона действия публичного сервитута		29:22:060409:942
	Сведения ЕГРН о земельном участке, на который накладывается зона действия публичного сервитута	Категория земель	Земли населенных пунктов
		Разрешенное использование	Для муниципальных нужд: инженерной подготовки территории, предназначенной для жилищного строительства
		Правообладатель	Муниципальное образование "Город Архангельск"
140	Кадастровый номер кадастрового квартала, на который накладывается зона действия публичного сервитута		29:22:060409
	Площадь части земельного участка, на которую накладывается зона действия публичного сервитута, кв. м		392
	Сведения ЕГРН о земельном участке, на который накладывается зона действия публичного сервитута	Категория земель	Земли населенных пунктов
		Разрешенное использование	-
		Правообладатель	-
141	Условное обозначение части участка, на которую накладывается зона действия публичного сервитута		:956/чзу1
	Площадь части земельного участка, на которую накладывается зона действия публичного сервитута, кв. м		2 399
	Кадастровый номер земельного участка, на который накладывается зона действия публичного сервитута		29:22:060409:956
	Сведения ЕГРН о земельном участке, на который накладывается зона действия публичного сервитута	Категория земель	Земли населенных пунктов
		Разрешенное использование	Для муниципальных нужд: инженерной подготовки территории, предназначенной для жилищного строительства
		Правообладатель	Городской округ "Город Архангельск"
142	Условное обозначение части участка, на которую накладывается зона действия публичного сервитута		:953/чзу1
	Площадь части земельного участка, на которую накладывается зона действия публичного сервитута, кв. м		1 612
	Кадастровый номер земельного участка, на который накладывается зона действия публичного сервитута		29:22:060409:953
	Сведения ЕГРН о земельном участке, на который накладывается зона действия публичного сервитута	Категория земель	Земли населенных пунктов
		Разрешенное использование	для муниципальных нужд: инженерной подготовки территории, предназначенной для жилищного строительства
		Правообладатель	Муниципальное образование "Город Архангельск"
143	Условное обозначение части участка, на которую накладывается зона действия публичного сервитута		:1066/чзу1
	Площадь части земельного участка, на которую накладывается зона действия публичного сервитута, кв. м		129
	Кадастровый номер земельного участка, на который накладывается зона действия публичного сервитута		29:22:060409:1066
	Сведения ЕГРН о земельном участке, на который накладывается зона действия публичного сервитута	Категория земель	Земли населенных пунктов
		Разрешенное использование	Многоэтажная жилая застройка (высотная застройка)
		Правообладатель	Городской округ "Город Архангельск"
144	Условное обозначение части участка, на которую накладывается зона действия публичного сервитута		:1067/чзу1
	Площадь части земельного участка, на которую накладывается зона действия публичного сервитута, кв. м		355
	Кадастровый номер земельного участка, на который накладывается зона действия публичного сервитута		29:22:060409:1067
	Сведения ЕГРН о земельном участке, на который накладывается зона действия публичного сервитута	Категория земель	Земли населенных пунктов
		Разрешенное использование	"Многоэтажная жилая застройка (высотная застройка)"
		Правообладатель	Городской округ "Город Архангельск"
145	Кадастровый номер кадастрового квартала, на который накладывается зона действия публичного сервитута		29:22:060409
	Площадь части земельного участка, на которую накладывается зона действия публичного сервитута, кв. м		1 200
	Сведения ЕГРН о земельном участке, на который накладывается зона действия публичного сервитута	Категория земель	Земли населенных пунктов
		Разрешенное использование	-
		Правообладатель	-
146	Условное обозначение части участка, на которую накладывается зона действия публичного сервитута		:7908/чзу1
	Площадь части земельного участка, на которую накладывается зона действия публичного сервитута, кв. м		1 435
	Кадастровый номер земельного участка, на который накладывается зона действия публичного сервитута		29:22:000000:7908
	Сведения ЕГРН о земельном участке, на который накладывается зона действия публичного сервитута	Категория земель	Земли населенных пунктов
		Разрешенное использование	Для эксплуатации пр. Московского (от ул. Энтузиастов до ул. Ленина)
		Правообладатель	Муниципальное образование "Город Архангельск"
147	Условное обозначение части участка, на которую накладывается зона действия публичного сервитута		:103/чзу1
	Площадь части земельного участка, на которую накладывается зона действия публичного сервитута, кв. м		1 771
	Кадастровый номер земельного участка, на который накладывается зона действия публичного сервитута		29:22:060401:103
	Сведения ЕГРН о земельном участке, на который накладывается зона действия публичного сервитута	Категория земель	Земли населенных пунктов
		Разрешенное использование	Многоэтажная жилая застройка (высотная застройка)
		Правообладатель	Муниципальное образование "Город Архангельск"
148	Условное обозначение части участка, на которую накладывается зона действия публичного сервитута		:4563/чзу1
	Площадь части земельного участка, на которую накладывается зона действия публичного сервитута, кв. м		473
	Кадастровый номер земельного участка, на который накладывается зона действия публичного сервитута		29:22:060401:4563
	Сведения ЕГРН о земельном участке, на который накладывается зона действия публичного сервитута	Категория земель	Земли населенных пунктов
		Разрешенное использование	Транспорт
		Правообладатель	Городской округ "Город Архангельск"
149	Условное обозначение части участка, на которую накладывается зона действия публичного сервитута		:4627/чзу1
	Площадь части земельного участка, на которую накладывается зона действия публичного сервитута, кв. м		43
	Кадастровый номер земельного участка, на который накладывается зона действия публичного сервитута		29:22:060401:4627
	Сведения ЕГРН о земельном участке, на который накладывается зона действия публичного сервитута	Категория земель	Земли населенных пунктов
		Разрешенное использование	Благоустройство территории (улично-дорожная сеть)
		Правообладатель	Данные о правообладателе отсутствуют
150	Кадастровый номер кадастрового квартала, на который накладывается зона действия публичного сервитута		29:22:060401
	Площадь части земельного участка, на которую накладывается зона действия публичного сервитута, кв. м		1 104
	Сведения ЕГРН о земельном участке, на который накладывается зона действия публичного сервитута	Категория земель	Земли населенных пунктов
		Разрешенное использование	-
		Правообладатель	-
151	Условное обозначение части участка, на которую накладывается зона действия публичного сервитута		:31/чзу1
	Площадь части земельного участка, на которую накладывается зона действия публичного сервитута, кв. м		1
	Кадастровый номер земельного участка, на который накладывается зона действия публичного сервитута		29:22:060409:31
	Сведения ЕГРН о земельном участке, на который накладывается зона действия публичного сервитута	Категория земель	Земли населенных пунктов
		Разрешенное использование	Строительство и эксплуатация индивидуального гаража грузового транспорта
		Правообладатель	Физическое лицо
152	Условное обозначение части участка, на которую накладывается зона действия публичного сервитута		:13/чзу1
	Площадь части земельного участка, на которую накладывается зона действия публичного сервитута, кв. м		52
	Кадастровый номер земельного участка, на который накладывается зона действия публичного сервитута		29:22:060409:13
	Сведения ЕГРН о земельном участке, на который накладывается зона действия публичного сервитута	Категория земель	Земли населенных пунктов
		Разрешенное использование	Для эксплуатации овощехранилища
		Правообладатель	Данные о правообладателе отсутствуют
153	Условное обозначение части участка, на которую накладывается зона действия публичного сервитута		:12/чзу1
	Площадь части земельного участка, на которую накладывается зона действия публичного сервитута, кв. м		575
	Кадастровый номер земельного участка, на который накладывается зона действия публичного сервитута		29:22:060409:12
	Сведения ЕГРН о земельном участке, на который накладывается зона действия публичного сервитута	Категория земель	Земли населенных пунктов
		Разрешенное использование	Для эксплуатации овощехранилища
		Правообладатель	Данные о правообладателе отсутствуют
154	Условное обозначение части участка, на которую накладывается зона действия публичного сервитута		: 2/чзу1
	Площадь части земельного участка, на которую накладывается зона действия публичного сервитута, кв. м		7
	Кадастровый номер земельного участка, на который накладывается зона действия публичного сервитута		29:22:050406:2
	Сведения ЕГРН о земельном участке, на который накладывается зона действия публичного сервитута	Категория земель	Земли населенных пунктов
		Разрешенное использование	Дальнейшая эксплуатация индивидуального жилого дома
		Правообладатель	Физическое лицо
155	Кадастровый номер кадастрового квартала, на который накладывается зона действия публичного сервитута		29:22:050406
	Площадь части земельного участка, на которую накладывается зона действия публичного сервитута, кв. м		17
	Сведения ЕГРН о земельном участке, на который накладывается зона действия публичного сервитута	Категория земель	Земли населенных пунктов
		Разрешенное использование	-
		Правообладатель	-
156	Условное обозначение части участка, на которую накладывается зона действия публичного сервитута		: 985/чзу1
	Площадь части земельного участка, на которую накладывается зона действия публичного сервитута, кв. м		1
	Кадастровый номер земельного участка, на который накладывается зона действия публичного сервитута		29:22:050409:985
	Сведения ЕГРН о земельном участке, на который накладывается зона действия публичного сервитута	Категория земель	Земли населенных пунктов
		Разрешенное использование	Для индивидуального жилищного строительства
		Правообладатель	Данные о правообладателе отсутствуют
157	Условное обозначение части участка, на которую накладывается зона действия публичного сервитута		: 350/чзу2
	Площадь части земельного участка, на которую накладывается зона действия публичного сервитута, кв. м		1
	Кадастровый номер земельного участка, на который накладывается зона действия публичного сервитута		29:22:050406:350
	Сведения ЕГРН о земельном участке, на который накладывается зона действия публичного сервитута	Категория земель	Земли населенных пунктов
		Разрешенное использование	Для строительства торгового комплекса
		Правообладатель	Собственность - Общество с ограниченной ответственностью "ЛЕ МОНЛИД"
158	Кадастровый номер кадастрового квартала, на который накладывается зона действия публичного сервитута		29:22:060414
	Площадь части земельного участка, на которую накладывается зона действия публичного сервитута, кв. м		11
	Сведения ЕГРН о земельном участке, на который накладывается зона действия публичного сервитута	Категория земель	Земли населенных пунктов
		Разрешенное использование	-
		Правообладатель	-

Ведомость земельных участков, на которые накладывается зона действия публичного сервитута для эксплуатации объекта (условный номер – Сервитут 2) представлена в таблице 5.

Таблица 5

№ п/п	Наименование		Параметры
1	Условное обозначение части участка, на которую накладывается зона действия публичного сервитута		:7986/чзу1
	Площадь части земельного участка, на которую накладывается зона действия публичного сервитута, кв. м		1 281
	Кадастровый номер земельного участка, на который накладывается зона действия публичного сервитута		29:22:000000:7986
	Сведения ЕГРН о земельном участке, на который накладывается зона действия публичного сервитута	Категория земель	Земли населенных пунктов
		Разрешенное использование	Для эксплуатации пр. Ленинградского (от ул. Павла Усова до ул. Октябрят)
		Правообладатель	Муниципальное образование "Город Архангельск"
2	Кадастровый номер кадастрового квартала, на который накладывается зона действия публичного сервитута		29:22:050405
	Площадь части земельного участка, на которую накладывается зона действия публичного сервитута, кв. м		984
	Сведения ЕГРН о земельном участке, на который накладывается зона действия публичного сервитута	Категория земель	Земли населенных пунктов
		Разрешенное использование	-
		Правообладатель	-
3	Условное обозначение части участка, на которую накладывается зона действия публичного сервитута		:4/чзу1
	Площадь части земельного участка, на которую накладывается зона действия публичного сервитута, кв. м		55
	Кадастровый номер земельного участка, на который накладывается зона действия публичного сервитута		29:22:050405:4

№ п/п	Наименование		Параметры
	Сведения ЕГРН о земельном участке, на который накладывается зона действия публичного сервитута	Категория земель	Земли населенных пунктов
		Разрешенное использование	для эксплуатации жилого дома
		Правообладатель	Общая долевая собственность – Собственники помещений, машино-места в многоквартирном доме
4	Условное обозначение части участка, на которую накладывается зона действия публичного сервитута		:52/чзу1
	Площадь части земельного участка, на которую накладывается зона действия публичного сервитута, кв. м		55
	Кадастровый номер земельного участка, на который накладывается зона действия публичного сервитута		29:22:050405:52
	Сведения ЕГРН о земельном участке, на который накладывается зона действия публичного сервитута	Категория земель	Земли населенных пунктов
		Разрешенное использование	Для проектирования и строительства здания общественного назначения
		Правообладатель	Данные о правообладателе отсутствуют
5	Условное обозначение части участка, на которую накладывается зона действия публичного сервитута		:9/чзу1
	Площадь части земельного участка, на которую накладывается зона действия публичного сервитута, кв. м		144
	Кадастровый номер земельного участка, на который накладывается зона действия публичного сервитута		29:22:050405:9
	Сведения ЕГРН о земельном участке, на который накладывается зона действия публичного сервитута	Категория земель	Земли населенных пунктов
		Разрешенное использование	Эксплуатация жилого дома
		Правообладатель	Общая долевая собственность – Собственники помещений в многоквартирном доме
6	Условное обозначение части участка, на которую накладывается зона действия публичного сервитута		:1984/чзу1
	Площадь части земельного участка, на которую накладывается зона действия публичного сервитута, кв. м		2 806
	Кадастровый номер земельного участка, на который накладывается зона действия публичного сервитута		29:22:050405:1984
	Сведения ЕГРН о земельном участке, на который накладывается зона действия публичного сервитута	Категория земель	Земли населенных пунктов
		Разрешенное использование	для эксплуатации ул. Вельской (для размещения линейного объекта)
		Правообладатель	Собственность - Муниципальное образование "Город Архангельск"
7	Условное обозначение части участка, на которую накладывается зона действия публичного сервитута		:11/чзу1
	Площадь части земельного участка, на которую накладывается зона действия публичного сервитута, кв. м		24
	Кадастровый номер земельного участка, на который накладывается зона действия публичного сервитута		29:22:050405:11
	Сведения ЕГРН о земельном участке, на который накладывается зона действия публичного сервитута	Категория земель	Земли населенных пунктов
		Разрешенное использование	Эксплуатация здания детского сада
		Правообладатель	Муниципальное бюджетное дошкольное образовательное учреждение городского округа "Город Архангельск" "Детский сад компенсирующего вида № 112 "Гвоздичка"
8	Условное обозначение части участка, на которую накладывается зона действия публичного сервитута		:39/чзу1
	Площадь части земельного участка, на которую накладывается зона действия публичного сервитута, кв. м		13
	Кадастровый номер земельного участка, на который накладывается зона действия публичного сервитута		29:22:050405:39
	Сведения ЕГРН о земельном участке, на который накладывается зона действия публичного сервитута	Категория земель	Земли населенных пунктов
		Разрешенное использование	трансформаторная подстанция №375
		Правообладатель	Данные о правообладателе отсутствуют
9	Условное обозначение части участка, на которую накладывается зона действия публичного сервитута		:5/чзу1
	Площадь части земельного участка, на которую накладывается зона действия публичного сервитута, кв. м		19
	Кадастровый номер земельного участка, на который накладывается зона действия публичного сервитута		29:22:050405:5
	Сведения ЕГРН о земельном участке, на который накладывается зона действия публичного сервитута	Категория земель	Земли населенных пунктов
		Разрешенное использование	Эксплуатация жилого дома
		Правообладатель	Общая долевая собственность – Собственники помещений, машино-места в многоквартирном доме
10	Кадастровый номер кадастрового квартала, на который накладывается зона действия публичного сервитута		29:22:050405
	Площадь части земельного участка, на которую накладывается зона действия публичного сервитута, кв. м		1 638
	Сведения ЕГРН о земельном участке, на который накладывается зона действия публичного сервитута	Категория земель	Земли населенных пунктов
		Разрешенное использование	-
		Правообладатель	-
11	Условное обозначение части участка, на которую накладывается зона действия публичного сервитута		:12796/чзу1
	Площадь части земельного участка, на которую накладывается зона действия публичного сервитута, кв. м		2 927
	Кадастровый номер земельного участка, на который накладывается зона действия публичного сервитута		29:22:000000:12796
	Сведения ЕГРН о земельном участке, на который накладывается зона действия публичного сервитута	Категория земель	Земли населенных пунктов
		Разрешенное использование	Улично-дорожная сеть
		Правообладатель	Данные о правообладателе отсутствуют
12	Условное обозначение части участка, на которую накладывается зона действия публичного сервитута		:32/чзу1
	Площадь части земельного участка, на которую накладывается зона действия публичного сервитута, кв. м		236
	Кадастровый номер земельного участка, на который накладывается зона действия публичного сервитута		29:22:050406:32
	Сведения ЕГРН о земельном участке, на который накладывается зона действия публичного сервитута	Категория земель	Земли населенных пунктов
		Разрешенное использование	Для эксплуатации двухэтажного жилого дома
		Правообладатель	Общая долевая собственность - Физическое лицо
13	Условное обозначение части участка, на которую накладывается зона действия публичного сервитута		:328/чзу1
	Площадь части земельного участка, на которую накладывается зона действия публичного сервитута, кв. м		152
	Кадастровый номер земельного участка, на который накладывается зона действия публичного сервитута		29:22:050406:328
	Сведения ЕГРН о земельном участке, на который накладывается зона действия публичного сервитута	Категория земель	Земли населенных пунктов
		Разрешенное использование	Для эксплуатации индивидуального жилого дома
		Правообладатель	Физическое лицо
14	Условное обозначение части участка, на которую накладывается зона действия публичного сервитута		:633/чзу1
	Площадь части земельного участка, на которую накладывается зона действия публичного сервитута, кв. м		30
	Кадастровый номер земельного участка, на который накладывается зона действия публичного сервитута		29:22:050406:633
	Сведения ЕГРН о земельном участке, на который накладывается зона действия публичного сервитута	Категория земель	Земли населенных пунктов
		Разрешенное использование	Для индивидуального жилищного строительства
		Правообладатель	Данные о правообладателе отсутствуют
15	Условное обозначение части участка, на которую накладывается зона действия публичного сервитута		:342/чзу1
	Площадь части земельного участка, на которую накладывается зона действия публичного сервитута, кв. м		574
	Кадастровый номер земельного участка, на который накладывается зона действия публичного сервитута		29:22:050406:342
	Сведения ЕГРН о земельном участке, на который накладывается зона действия публичного сервитута	Категория земель	Земли населенных пунктов
		Разрешенное использование	Спорт
		Правообладатель	Данные о правообладателе отсутствуют
16	Условное обозначение части участка, на которую накладывается зона действия публичного сервитута		:21/чзу1
	Площадь части земельного участка, на которую накладывается зона действия публичного сервитута, кв. м		324
	Кадастровый номер земельного участка, на который накладывается зона действия публичного сервитута		29:22:050406:21

№ п/п	Наименование		Параметры
	Сведения ЕГРН о земельном участке, на который накладывается зона действия публичного сервитута	Категория земель	Земли населенных пунктов
		Разрешенное использование	Для строительства малоэтажного здания административно-хозяйственного назначения
		Правообладатель	Данные о правообладателе отсутствуют
17	Условное обозначение части участка, на которую накладывается зона действия публичного сервитута		:350/чзу1
	Площадь части земельного участка, на которую накладывается зона действия публичного сервитута, кв. м		216
	Кадастровый номер земельного участка, на который накладывается зона действия публичного сервитута		29:22:050406:350
	Сведения ЕГРН о земельном участке, на который накладывается зона действия публичного сервитута	Категория земель	Земли населенных пунктов
		Разрешенное использование	Для строительства торгового комплекса
		Правообладатель	Собственность - Общество с ограниченной ответственностью "ЛЕ МОНЛИД"
18	Кадастровый номер кадастрового квартала, на который накладывается зона действия публичного сервитута		29:22:050406
	Площадь части земельного участка, на которую накладывается зона действия публичного сервитута, кв. м		7
	Сведения ЕГРН о земельном участке, на который накладывается зона действия публичного сервитута	Категория земель	Земли населенных пунктов
		Разрешенное использование	-
		Правообладатель	-
19	Условное обозначение части участка, на которую накладывается зона действия публичного сервитута		:579/чзу1
	Площадь части земельного участка, на которую накладывается зона действия публичного сервитута, кв. м		3 979
	Кадастровый номер земельного участка, на который накладывается зона действия публичного сервитута		29:22:050406:579
	Сведения ЕГРН о земельном участке, на который накладывается зона действия публичного сервитута	Категория земель	Земли населенных пунктов
		Разрешенное использование	Для эксплуатации ул. Рабочей (для размещения линейного объекта)
		Правообладатель	Городской округ "Город Архангельск"
20	Кадастровый номер кадастрового квартала, на который накладывается зона действия публичного сервитута		29:22:060411
	Площадь части земельного участка, на которую накладывается зона действия публичного сервитута, кв. м		17
	Сведения ЕГРН о земельном участке, на который накладывается зона действия публичного сервитута	Категория земель	Земли населенных пунктов
		Разрешенное использование	-
		Правообладатель	-
21	Кадастровый номер кадастрового квартала, на который накладывается зона действия публичного сервитута		29:22:050406
	Площадь части земельного участка, на которую накладывается зона действия публичного сервитута, кв. м		607
	Сведения ЕГРН о земельном участке, на который накладывается зона действия публичного сервитута	Категория земель	Земли населенных пунктов
		Разрешенное использование	-
		Правообладатель	-
22	Условное обозначение части участка, на которую накладывается зона действия публичного сервитута		:1/чзу1
	Площадь части земельного участка, на которую накладывается зона действия публичного сервитута, кв. м		1
	Кадастровый номер земельного участка, на который накладывается зона действия публичного сервитута		29:22:060412:1
	Сведения ЕГРН о земельном участке, на который накладывается зона действия публичного сервитута	Категория земель	Земли населенных пунктов
		Разрешенное использование	Для размещения многоэтажного жилого дома
		Правообладатель	Собственники помещений в многоквартирном доме
23	Условное обозначение части участка, на которую накладывается зона действия публичного сервитута		:6759/чзу1
	Площадь части земельного участка, на которую накладывается зона действия публичного сервитута, кв. м		2660
	Кадастровый номер земельного участка, на который накладывается зона действия публичного сервитута		29:22:060412:6759
	Сведения ЕГРН о земельном участке, на который накладывается зона действия публичного сервитута	Категория земель	Земли населенных пунктов
		Разрешенное использование	Для размещения линейных объектов
		Правообладатель	Муниципальное образование "Город Архангельск"
24	Условное обозначение части участка, на которую накладывается зона действия публичного сервитута		:114/чзу1
	Площадь части земельного участка, на которую накладывается зона действия публичного сервитута, кв. м		1 502
	Кадастровый номер земельного участка, на который накладывается зона действия публичного сервитута		29:22:060412:114
	Сведения ЕГРН о земельном участке, на который накладывается зона действия публичного сервитута	Категория земель	Земли населенных пунктов
		Разрешенное использование	Для эксплуатации многоквартирного жилого дома
		Правообладатель	Собственники помещений в многоквартирном доме
25	Кадастровый номер кадастрового квартала, на который накладывается зона действия публичного сервитута		29:22:060412
	Площадь части земельного участка, на которую накладывается зона действия публичного сервитута, кв. м		3
	Сведения ЕГРН о земельном участке, на который накладывается зона действия публичного сервитута	Категория земель	Земли населенных пунктов
		Разрешенное использование	-
		Правообладатель	-
26	Кадастровый номер кадастрового квартала, на который накладывается зона действия публичного сервитута		29:22:050406
	Площадь части земельного участка, на которую накладывается зона действия публичного сервитута, кв. м		17
	Сведения ЕГРН о земельном участке, на который накладывается зона действия публичного сервитута	Категория земель	Земли населенных пунктов
		Разрешенное использование	-
		Правообладатель	-
27	Условное обозначение части участка, на которую накладывается зона действия публичного сервитута		:6865/чзу1
	Площадь части земельного участка, на которую накладывается зона действия публичного сервитута, кв. м		350
	Кадастровый номер земельного участка, на который накладывается зона действия публичного сервитута		29:22:060412:6865
	Сведения ЕГРН о земельном участке, на который накладывается зона действия публичного сервитута	Категория земель	Земли населенных пунктов
		Разрешенное использование	Образование и просвещение, открытые площадки для временного хранения транспорта
		Правообладатель	Муниципальное автономное дошкольное образовательное учреждение городского округа "Город Архангельск" "Детский сад комбинированного вида № 7 "Семицветик"
28	Условное обозначение части участка, на которую накладывается зона действия публичного сервитута		:6865/чзу2
	Площадь части земельного участка, на которую накладывается зона действия публичного сервитута, кв. м		58
	Кадастровый номер земельного участка, на который накладывается зона действия публичного сервитута		29:22:060412:6865
	Сведения ЕГРН о земельном участке, на который накладывается зона действия публичного сервитута	Категория земель	Земли населенных пунктов
		Разрешенное использование	Образование и просвещение, открытые площадки для временного хранения транспорта
		Правообладатель	Муниципальное автономное дошкольное образовательное учреждение городского округа "Город Архангельск" "Детский сад комбинированного вида № 7 "Семицветик"
29	Условное обозначение части участка, на которую накладывается зона действия публичного сервитута		:6899/чзу1
	Площадь части земельного участка, на которую накладывается зона действия публичного сервитута, кв. м		57
	Кадастровый номер земельного участка, на который накладывается зона действия публичного сервитута		29:22:060412:6899
	Сведения ЕГРН о земельном участке, на который накладывается зона действия публичного сервитута	Категория земель	Земли населенных пунктов
		Разрешенное использование	Многоэтажная жилая застройка (высотная застройка)
		Правообладатель	Общество с ограниченной ответственностью "Специализированный застройщик "Профстрой"

№ п/п	Наименование		Параметры
30	Кадастровый номер кадастрового квартала, на который накладывается зона действия публичного сервитута		29:22:060412
	Площадь части земельного участка, на которую накладывается зона действия публичного сервитута, кв. м		68
	Сведения ЕГРН о земельном участке, на который накладывается зона действия публичного сервитута	Категория земель	Земли населенных пунктов
		Разрешенное использование	-
		Правообладатель	-
31	Условное обозначение части участка, на которую накладывается зона действия публичного сервитута		:115/чзу1
	Площадь части земельного участка, на которую накладывается зона действия публичного сервитута, кв. м		115
	Кадастровый номер земельного участка, на который накладывается зона действия публичного сервитута		29:22:060412:115
	Сведения ЕГРН о земельном участке, на который накладывается зона действия публичного сервитута	Категория земель	Земли населенных пунктов
		Разрешенное использование	Для эксплуатации многоквартирного жилого дома
		Правообладатель	Собственники помещений в многоквартирном доме
32	Условное обозначение части участка, на которую накладывается зона действия публичного сервитута		:6899/чзу2
	Площадь части земельного участка, на которую накладывается зона действия публичного сервитута, кв. м		69
	Кадастровый номер земельного участка, на который накладывается зона действия публичного сервитута		29:22:060412:6899
	Сведения ЕГРН о земельном участке, на который накладывается зона действия публичного сервитута	Категория земель	Земли населенных пунктов
		Разрешенное использование	Многоэтажная жилая застройка (высотная застройка)
		Правообладатель	Общество с ограниченной ответственностью "Специализированный застройщик "Профстрой"
33	Условное обозначение части участка, на которую накладывается зона действия публичного сервитута		:12474/чзу1
	Площадь части земельного участка, на которую накладывается зона действия публичного сервитута, кв. м		1 572
	Кадастровый номер земельного участка, на который накладывается зона действия публичного сервитута		29:22:000000:12474
	Сведения ЕГРН о земельном участке, на который накладывается зона действия публичного сервитута	Категория земель	Земли населенных пунктов
		Разрешенное использование	Для эксплуатации ул. Первомайской (для размещения линейного объекта)
		Правообладатель	Муниципальное образование "Город Архангельск"
34	Условное обозначение части участка, на которую накладывается зона действия публичного сервитута		:3415/чзу1
	Площадь части земельного участка, на которую накладывается зона действия публичного сервитута, кв. м		2
	Кадастровый номер земельного участка, на который накладывается зона действия публичного сервитута		29:22:060412:3415
	Сведения ЕГРН о земельном участке, на который накладывается зона действия публичного сервитута	Категория земель	Земли населенных пунктов
		Разрешенное использование	Для устройства и эксплуатации скейт-площадки без права капитального строительства и создания объектов недвижимости
		Правообладатель	Муниципальное образование "Город Архангельск"
35	Условное обозначение части участка, на которую накладывается зона действия публичного сервитута		:6898/чзу1
	Площадь части земельного участка, на которую накладывается зона действия публичного сервитута, кв. м		13
	Кадастровый номер земельного участка, на который накладывается зона действия публичного сервитута		29:22:060412:6898
	Сведения ЕГРН о земельном участке, на который накладывается зона действия публичного сервитута	Категория земель	Земли населенных пунктов
		Разрешенное использование	Многоэтажная жилая застройка (высотная застройка)
		Правообладатель	Собственность - Физическое лицо
36	Условное обозначение части участка, на которую накладывается зона действия публичного сервитута		:14/чзу1
	Площадь части земельного участка, на которую накладывается зона действия публичного сервитута, кв. м		296
	Кадастровый номер земельного участка, на который накладывается зона действия публичного сервитута		29:22:060413:14
	Сведения ЕГРН о земельном участке, на который накладывается зона действия публичного сервитута	Категория земель	Земли населенных пунктов
		Разрешенное использование	Эксплуатация здания магазина
		Правообладатель	Общество с ограниченной ответственностью "Минерва"
37	Условное обозначение части участка, на которую накладывается зона действия публичного сервитута		:7425/чзу1
	Площадь части земельного участка, на которую накладывается зона действия публичного сервитута, кв. м		8 956
	Кадастровый номер земельного участка, на который накладывается зона действия публичного сервитута		29:22:000000:7425
	Сведения ЕГРН о земельном участке, на который накладывается зона действия публичного сервитута	Категория земель	Земли населенных пунктов
		Разрешенное использование	Для эксплуатации ул. Федора Абрамова
		Правообладатель	Муниципальное образование "Город Архангельск"
38	Кадастровый номер кадастрового квартала, на который накладывается зона действия публичного сервитута		29:22:060413
	Площадь части земельного участка, на которую накладывается зона действия публичного сервитута, кв. м		945
	Сведения ЕГРН о земельном участке, на который накладывается зона действия публичного сервитута	Категория земель	Земли населенных пунктов
		Разрешенное использование	-
		Правообладатель	-
39	Условное обозначение части участка, на которую накладывается зона действия публичного сервитута		:3/чзу1
	Площадь части земельного участка, на которую накладывается зона действия публичного сервитута, кв. м		83
	Кадастровый номер земельного участка, на который накладывается зона действия публичного сервитута		29:22:060413:3
	Сведения ЕГРН о земельном участке, на который накладывается зона действия публичного сервитута	Категория земель	Земли населенных пунктов
		Разрешенное использование	Эксплуатация жилого дома
		Правообладатель	Собственники помещений, машино-мест в многоквартирном доме
40	Условное обозначение части участка, на которую накладывается зона действия публичного сервитута		:31/чзу1
	Площадь части земельного участка, на которую накладывается зона действия публичного сервитута, кв. м		10
	Кадастровый номер земельного участка, на который накладывается зона действия публичного сервитута		29:22:060413:31
	Сведения ЕГРН о земельном участке, на который накладывается зона действия публичного сервитута	Категория земель	Земли населенных пунктов
		Разрешенное использование	Для эксплуатации четырехэтажного с цокольным этажом административного офисного здания с кафе и тренажерным залом
		Правообладатель	Данные о правообладателе отсутствуют
41	Кадастровый номер кадастрового квартала, на который накладывается зона действия публичного сервитута		29:22:060413
	Площадь части земельного участка, на которую накладывается зона действия публичного сервитута, кв. м		128
	Сведения ЕГРН о земельном участке, на который накладывается зона действия публичного сервитута	Категория земель	Земли населенных пунктов
		Разрешенное использование	-
		Правообладатель	-
42	Условное обозначение части участка, на которую накладывается зона действия публичного сервитута		:15/чзу1
	Площадь части земельного участка, на которую накладывается зона действия публичного сервитута, кв. м		11
	Кадастровый номер земельного участка, на который накладывается зона действия публичного сервитута		29:22:060413:15
	Сведения ЕГРН о земельном участке, на который накладывается зона действия публичного сервитута	Категория земель	Земли населенных пунктов
		Разрешенное использование	Эксплуатация здания магазина в качестве крытого мини-рынка
		Правообладатель	Общество с ограниченной ответственностью "Фирма "Северянка"
43	Условное обозначение части участка, на которую накладывается зона действия публичного сервитута		:2010/чзу1
	Площадь части земельного участка, на которую накладывается зона действия публичного сервитута, кв. м		1 236
	Кадастровый номер земельного участка, на который накладывается зона действия публичного сервитута		29:22:060413:2010
	Сведения ЕГРН о земельном участке, на который накладывается зона действия публичного сервитута	Категория земель	Земли населенных пунктов
		Разрешенное использование	Для эксплуатации многоквартирного жилого дома
		Правообладатель	Собственники помещений в многоквартирном доме
44	Кадастровый номер кадастрового квартала, на который накладывается зона действия публичного сервитута		29:22:060413
	Площадь части земельного участка, на которую накладывается зона действия публичного сервитута, кв. м		69
	Сведения ЕГРН о земельном участке, на который накладывается зона действия публичного сервитута	Категория земель	Земли населенных пунктов
		Разрешенное использование	-
		Правообладатель	-
45	Условное обозначение части участка, на которую накладывается зона действия публичного сервитута		:32чзу1
	Площадь части земельного участка, на которую накладывается зона действия публичного сервитута, кв. м		673
	Кадастровый номер земельного участка, на который накладывается зона действия публичного сервитута		29:22:060413:32
	Сведения ЕГРН о земельном участке, на который накладывается зона действия публичного сервитута	Категория земель	Земли населенных пунктов
		Разрешенное использование	Для эксплуатации многоквартирного жилого дома
		Правообладатель	Собственники помещений в многоквартирном доме
46	Условное обозначение части участка, на которую накладывается зона действия публичного сервитута		:23/чзу1
	Площадь части земельного участка, на которую накладывается зона действия публичного сервитута, кв. м		59
	Кадастровый номер земельного участка, на который накладывается зона действия публичного сервитута		29:22:060413:23
	Сведения ЕГРН о земельном участке, на который накладывается зона действия публичного сервитута	Категория земель	Земли населенных пунктов
		Разрешенное использование	Для реконструкции и дальнейшей эксплуатации здания магазина
		Правообладатель	Физическое лицо
47	Условное обозначение части участка, на которую накладывается зона действия публичного сервитута		:8677/чзу1
	Площадь части земельного участка, на которую накладывается зона действия публичного сервитута, кв. м		1 815
	Кадастровый номер земельного участка, на который накладывается зона действия публичного сервитута		29:22:000000:8677
	Сведения ЕГРН о земельном участке, на который накладывается зона действия публичного сервитута	Категория земель	Земли населенных пунктов
		Разрешенное использование	Для размещения линейного объекта - ул. Прокопия Галушина (общее пользование территории)
		Правообладатель	Муниципальное образование "Город Архангельск"
48	Условное обозначение части участка, на которую накладывается зона действия публичного сервитута		:16/чзу1
	Площадь части земельного участка, на которую накладывается зона действия публичного сервитута, кв. м		624
	Кадастровый номер земельного участка, на который накладывается зона действия публичного сервитута		29:22:060414:16
	Сведения ЕГРН о земельном участке, на который накладывается зона действия публичного сервитута	Категория земель	Земли населенных пунктов
		Разрешенное использование	Для эксплуатации зданий и сооружений центра реабилитации
		Правообладатель	Государственное бюджетное учреждение Архангельской области Центр реабилитации "Родник"
49	Условное обозначение части участка, на которую накладывается зона действия публичного сервитута		:1271/чзу1
	Площадь части земельного участка, на которую накладывается зона действия публичного сервитута, кв. м		161
	Кадастровый номер земельного участка, на который накладывается зона действия публичного сервитута		29:22:060414:1271
	Сведения ЕГРН о земельном участке, на который накладывается зона действия публичного сервитута	Категория земель	Земли населенных пунктов
		Разрешенное использование	Для эксплуатации ул. Федора Абрамова
		Правообладатель	Муниципальное образование "Город Архангельск"
50	Условное обозначение части участка, на которую накладывается зона действия публичного сервитута		:34/чзу1
	Площадь части земельного участка, на которую накладывается зона действия публичного сервитута, кв. м		541
	Кадастровый номер земельного участка, на который накладывается зона действия публичного сервитута		29:22:060414:34
	Сведения ЕГРН о земельном участке, на который накладывается зона действия публичного сервитута	Категория земель	Земли населенных пунктов
		Разрешенное использование	Для эксплуатации одноэтажных зданий бытовых помещений и открытой стоянки
		Правообладатель	Общество с ограниченной ответственностью "ФИРРОС"
51	Кадастровый номер кадастрового квартала, на который накладывается зона действия публичного сервитута		29:22:060414
	Площадь части земельного участка, на которую накладывается зона действия публичного сервитута, кв. м		11
	Сведения ЕГРН о земельном участке, на который накладывается зона действия публичного сервитута	Категория земель	Земли населенных пунктов
		Разрешенное использование	-
		Правообладатель	-
52	Условное обозначение части участка, на которую накладывается зона действия публичного сервитута		:946/чзу1
	Площадь части земельного участка, на которую накладывается зона действия публичного сервитута, кв. м		245
	Кадастровый номер земельного участка, на который накладывается зона действия публичного сервитута		29:22:060414:946
	Сведения ЕГРН о земельном участке, на который накладывается зона действия публичного сервитута	Категория земель	Земли населенных пунктов
		Разрешенное использование	Для эксплуатации ул. Красной Звезды (от пр. Ленинградский до ул. Полины Осипенко)
		Правообладатель	Муниципальное образование "Город Архангельск"
53	Условное обозначение части участка, на которую накладывается зона действия публичного сервитута		:65/чзу1
	Площадь части земельного участка, на которую накладывается зона действия публичного сервитута, кв. м		64
	Кадастровый номер земельного участка, на который накладывается зона действия публичного сервитута		29:22:060414:65
	Сведения ЕГРН о земельном участке, на который накладывается зона действия публичного сервитута	Категория земель	Земли населенных пунктов
		Разрешенное использование	Для эксплуатации многоквартирного жилого дома
		Правообладатель	Данные о правообладателе отсутствуют
54	Кадастровый номер кадастрового квартала, на который накладывается зона действия публичного сервитута		29:22:060414
	Площадь части земельного участка, на которую накладывается зона действия публичного сервитута, кв. м		2
	Сведения ЕГРН о земельном участке, на который накладывается зона действия публичного сервитута	Категория земель	Земли населенных пунктов
		Разрешенное использование	-
		Правообладатель	-
55	Кадастровый номер кадастрового квартала, на который накладывается зона действия публичного сервитута		29:22:060411
	Площадь части земельного участка, на которую накладывается зона действия публичного сервитута, кв. м		14
	Сведения ЕГРН о земельном участке, на который накладывается зона действия публичного сервитута	Категория земель	Земли населенных пунктов
		Разрешенное использование	-
		Правообладатель	-
56	Условное обозначение части участка, на которую накладывается зона действия публичного сервитута		:843/чзу1
	Площадь части земельного участка, на которую накладывается зона действия публичного сервитута, кв. м		86
	Кадастровый номер земельного участка, на который накладывается зона действия публичного сервитута		29:22:060411:843

№ п/п	Наименование		Параметры
	Сведения ЕГРН о земельном участке, на который накладывается зона действия публичного сервитута	Категория земель	Земли населенных пунктов
		Разрешенное использование	Для эксплуатации ул. Красной Звезды (от пр. Ленинградского до ул. Полины Осипенко)
		Правообладатель	Муниципальное образование "Город Архангельск"
57	Условное обозначение части участка, на которую накладывается зона действия публичного сервитута		:24/чзу1
	Площадь части земельного участка, на которую накладывается зона действия публичного сервитута, кв. м		49
	Кадастровый номер земельного участка, на который накладывается зона действия публичного сервитута		29:22:060411:24
	Сведения ЕГРН о земельном участке, на который накладывается зона действия публичного сервитута	Категория земель	Земли населенных пунктов
		Разрешенное использование	Эксплуатация индивидуального жилого дома
		Правообладатель	Данные о правообладателе отсутствуют
58	Условное обозначение части участка, на которую накладывается зона действия публичного сервитута		:963/чзу1
	Площадь части земельного участка, на которую накладывается зона действия публичного сервитута, кв. м		61
	Кадастровый номер земельного участка, на который накладывается зона действия публичного сервитута		29:22:060411:963
	Сведения ЕГРН о земельном участке, на который накладывается зона действия публичного сервитута	Категория земель	Земли населенных пунктов
		Разрешенное использование	Для эксплуатации индивидуального жилого дома
		Правообладатель	Физическое лицо
59	Условное обозначение части участка, на которую накладывается зона действия публичного сервитута		:1177/чзу1
	Площадь части земельного участка, на которую накладывается зона действия публичного сервитута, кв. м		95
	Кадастровый номер земельного участка, на который накладывается зона действия публичного сервитута		29:22:060411:1177
	Сведения ЕГРН о земельном участке, на который накладывается зона действия публичного сервитута	Категория земель	Земли населенных пунктов
		Разрешенное использование	Для эксплуатации ул. Шенкурской (для размещения линейного объекта)
		Правообладатель	Муниципальное образование "Город Архангельск"
60	Условное обозначение части участка, на которую накладывается зона действия публичного сервитута		:116/чзу1
	Площадь части земельного участка, на которую накладывается зона действия публичного сервитута, кв. м		199
	Кадастровый номер земельного участка, на который накладывается зона действия публичного сервитута		29:22:060414:116
	Сведения ЕГРН о земельном участке, на который накладывается зона действия публичного сервитута	Категория земель	Земли населенных пунктов
		Разрешенное использование	Для эксплуатации одноэтажного жилого дома
		Правообладатель	Физическое лицо
61	Условное обозначение части участка, на которую накладывается зона действия публичного сервитута		:89/чзу1
	Площадь части земельного участка, на которую накладывается зона действия публичного сервитута, кв. м		227
	Кадастровый номер земельного участка, на который накладывается зона действия публичного сервитута		29:22:060411:89
	Сведения ЕГРН о земельном участке, на который накладывается зона действия публичного сервитута	Категория земель	Земли населенных пунктов
		Разрешенное использование	Для эксплуатации одноэтажного жилого дома
		Правообладатель	Физическое лицо
62	Условное обозначение части участка, на которую накладывается зона действия публичного сервитута		:1180/чзу1
	Площадь части земельного участка, на которую накладывается зона действия публичного сервитута, кв. м		221
	Кадастровый номер земельного участка, на который накладывается зона действия публичного сервитута		29:22:060411:1180
	Сведения ЕГРН о земельном участке, на который накладывается зона действия публичного сервитута	Категория земель	Земли населенных пунктов
		Разрешенное использование	Для эксплуатации ул. Лесопильщиков (для размещения линейного объекта)
		Правообладатель	Муниципальное образование "Город Архангельск"
63	Условное обозначение части участка, на которую накладывается зона действия публичного сервитута		:7443/чзу1
	Площадь части земельного участка, на которую накладывается зона действия публичного сервитута, кв. м		11 780
	Кадастровый номер земельного участка, на который накладывается зона действия публичного сервитута		29:22:000000:7443
	Сведения ЕГРН о земельном участке, на который накладывается зона действия публичного сервитута	Категория земель	Земли населенных пунктов
		Разрешенное использование	Для эксплуатации ул. Федора Абрамова
		Правообладатель	Муниципальное образование "Город Архангельск"
64	Кадастровый номер кадастрового квартала, на который накладывается зона действия публичного сервитута		29:22:060409
	Площадь части земельного участка, на которую накладывается зона действия публичного сервитута, кв. м		2
	Сведения ЕГРН о земельном участке, на который накладывается зона действия публичного сервитута	Категория земель	Земли населенных пунктов
		Разрешенное использование	-
		Правообладатель	-
65	Кадастровый номер кадастрового квартала, на который накладывается зона действия публичного сервитута		29:22:060409; 29:22:060414
	Площадь части земельного участка, на которую накладывается зона действия публичного сервитута, кв. м		4
	Сведения ЕГРН о земельном участке, на который накладывается зона действия публичного сервитута	Категория земель	Земли населенных пунктов
		Разрешенное использование	-
		Правообладатель	-
66	Кадастровый номер кадастрового квартала, на который накладывается зона действия публичного сервитута		29:22:060409; 29:22:060411
	Площадь части земельного участка, на которую накладывается зона действия публичного сервитута, кв. м		19 740
	Сведения ЕГРН о земельном участке, на который накладывается зона действия публичного сервитута	Категория земель	Земли населенных пунктов
		Разрешенное использование	-
		Правообладатель	-
67	Условное обозначение части участка, на которую накладывается зона действия публичного сервитута		:7385/чзу1
	Площадь части земельного участка, на которую накладывается зона действия публичного сервитута, кв. м		8
	Кадастровый номер земельного участка, на который накладывается зона действия публичного сервитута		29:22:000000:7385
	Сведения ЕГРН о земельном участке, на который накладывается зона действия публичного сервитута	Категория земель	Земли населенных пунктов
		Разрешенное использование	Для эксплуатации тепловых трасс
		Правообладатель	Данные о правообладателе отсутствуют
68	Условное обозначение части участка, на которую накладывается зона действия публичного сервитута		:7385/чзу2
	Площадь части земельного участка, на которую накладывается зона действия публичного сервитута, кв. м		14
	Кадастровый номер земельного участка, на который накладывается зона действия публичного сервитута		29:22:000000:7385
	Сведения ЕГРН о земельном участке, на который накладывается зона действия публичного сервитута	Категория земель	Земли населенных пунктов
		Разрешенное использование	Для эксплуатации тепловых трасс
		Правообладатель	Данные о правообладателе отсутствуют
69	Условное обозначение части участка, на которую накладывается зона действия публичного сервитута		:7385/чзу3
	Площадь части земельного участка, на которую накладывается зона действия публичного сервитута, кв. м		8
	Кадастровый номер земельного участка, на который накладывается зона действия публичного сервитута		29:22:000000:7385
	Сведения ЕГРН о земельном участке, на который накладывается зона действия публичного сервитута	Категория земель	Земли населенных пунктов
		Разрешенное использование	Для эксплуатации тепловых трасс
		Правообладатель	Данные о правообладателе отсутствуют
70	Условное обозначение части участка, на которую накладывается зона действия публичного сервитута		:7385/чзу4
	Площадь части земельного участка, на которую накладывается зона действия публичного сервитута, кв. м		8
	Кадастровый номер земельного участка, на который накладывается зона действия публичного сервитута		29:22:000000:7385
	Сведения ЕГРН о земельном участке, на который накладывается зона действия публичного сервитута	Категория земель	Земли населенных пунктов
		Разрешенное использование	Для эксплуатации тепловых трасс
		Правообладатель	Данные о правообладателе отсутствуют

№ п/п	Наименование		Параметры
71	Условное обозначение части участка, на которую накладывается зона действия публичного сервитута		:7385/чзу5
	Площадь части земельного участка, на которую накладывается зона действия публичного сервитута, кв. м		8
	Кадастровый номер земельного участка, на который накладывается зона действия публичного сервитута		29:22:000000:7385
	Сведения ЕГРН о земельном участке, на который накладывается зона действия публичного сервитута	Категория земель	Земли населенных пунктов
		Разрешенное использование	Для эксплуатации тепловых трасс
		Правообладатель	Данные о правообладателе отсутствуют
72	Условное обозначение части участка, на которую накладывается зона действия публичного сервитута		:7385/чзу6
	Площадь части земельного участка, на которую накладывается зона действия публичного сервитута, кв. м		4
	Кадастровый номер земельного участка, на который накладывается зона действия публичного сервитута		29:22:000000:7385
	Сведения ЕГРН о земельном участке, на который накладывается зона действия публичного сервитута	Категория земель	Земли населенных пунктов
		Разрешенное использование	Для эксплуатации тепловых трасс
		Правообладатель	Данные о правообладателе отсутствуют
73	Условное обозначение части участка, на которую накладывается зона действия публичного сервитута		:7385/чзу7
	Площадь части земельного участка, на которую накладывается зона действия публичного сервитута, кв. м		4
	Кадастровый номер земельного участка, на который накладывается зона действия публичного сервитута		29:22:000000:7385
	Сведения ЕГРН о земельном участке, на который накладывается зона действия публичного сервитута	Категория земель	Земли населенных пунктов
		Разрешенное использование	Для эксплуатации тепловых трасс
		Правообладатель	Данные о правообладателе отсутствуют
74	Условное обозначение части участка, на которую накладывается зона действия публичного сервитута		:7385/чзу8
	Площадь части земельного участка, на которую накладывается зона действия публичного сервитута, кв. м		8
	Кадастровый номер земельного участка, на который накладывается зона действия публичного сервитута		29:22:000000:7385
	Сведения ЕГРН о земельном участке, на который накладывается зона действия публичного сервитута	Категория земель	Земли населенных пунктов
		Разрешенное использование	Для эксплуатации тепловых трасс
		Правообладатель	Данные о правообладателе отсутствуют
75	Условное обозначение части участка, на которую накладывается зона действия публичного сервитута		:7385/чзу9
	Площадь части земельного участка, на которую накладывается зона действия публичного сервитута, кв. м		8
	Кадастровый номер земельного участка, на который накладывается зона действия публичного сервитута		29:22:000000:7385
	Сведения ЕГРН о земельном участке, на который накладывается зона действия публичного сервитута	Категория земель	Земли населенных пунктов
		Разрешенное использование	Для эксплуатации тепловых трасс
		Правообладатель	Данные о правообладателе отсутствуют
76	Условное обозначение части участка, на которую накладывается зона действия публичного сервитута		:7385/чзу10
	Площадь части земельного участка, на которую накладывается зона действия публичного сервитута, кв. м		8
	Кадастровый номер земельного участка, на который накладывается зона действия публичного сервитута		29:22:000000:7385
	Сведения ЕГРН о земельном участке, на который накладывается зона действия публичного сервитута	Категория земель	Земли населенных пунктов
		Разрешенное использование	Для эксплуатации тепловых трасс
		Правообладатель	Данные о правообладателе отсутствуют
77	Условное обозначение части участка, на которую накладывается зона действия публичного сервитута		:7385/чзу11
	Площадь части земельного участка, на которую накладывается зона действия публичного сервитута, кв. м		8
	Кадастровый номер земельного участка, на который накладывается зона действия публичного сервитута		29:22:000000:7385
	Сведения ЕГРН о земельном участке, на который накладывается зона действия публичного сервитута	Категория земель	Земли населенных пунктов
		Разрешенное использование	Для эксплуатации тепловых трасс
		Правообладатель	Данные о правообладателе отсутствуют
78	Условное обозначение части участка, на которую накладывается зона действия публичного сервитута		:7385/чзу12
	Площадь части земельного участка, на которую накладывается зона действия публичного сервитута, кв. м		5
	Кадастровый номер земельного участка, на который накладывается зона действия публичного сервитута		29:22:000000:7385
	Сведения ЕГРН о земельном участке, на который накладывается зона действия публичного сервитута	Категория земель	Земли населенных пунктов
		Разрешенное использование	Для эксплуатации тепловых трасс
		Правообладатель	Данные о правообладателе отсутствуют
79	Условное обозначение части участка, на которую накладывается зона действия публичного сервитута		:128/чзу1
	Площадь части земельного участка, на которую накладывается зона действия публичного сервитута, кв. м		17
	Кадастровый номер земельного участка, на который накладывается зона действия публичного сервитута		29:22:060409:128
	Сведения ЕГРН о земельном участке, на который накладывается зона действия публичного сервитута	Категория земель	Земли населенных пунктов
		Разрешенное использование	Для эксплуатации комплекса зданий и сооружений производственной базы
		Правообладатель	Физическое лицо
80	Условное обозначение части участка, на которую накладывается зона действия публичного сервитута		:7385/чзу13
	Площадь части земельного участка, на которую накладывается зона действия публичного сервитута, кв. м		4
	Кадастровый номер земельного участка, на который накладывается зона действия публичного сервитута		29:22:000000:7385
	Сведения ЕГРН о земельном участке, на который накладывается зона действия публичного сервитута	Категория земель	Земли населенных пунктов
		Разрешенное использование	Для эксплуатации тепловых трасс
		Правообладатель	Данные о правообладателе отсутствуют
81	Условное обозначение части участка, на которую накладывается зона действия публичного сервитута		:7385/чзу14
	Площадь части земельного участка, на которую накладывается зона действия публичного сервитута, кв. м		4
	Кадастровый номер земельного участка, на который накладывается зона действия публичного сервитута		29:22:000000:7385
	Сведения ЕГРН о земельном участке, на который накладывается зона действия публичного сервитута	Категория земель	Земли населенных пунктов
		Разрешенное использование	Для эксплуатации тепловых трасс
		Правообладатель	Данные о правообладателе отсутствуют
82	Условное обозначение части участка, на которую накладывается зона действия публичного сервитута		:7385/чзу15
	Площадь части земельного участка, на которую накладывается зона действия публичного сервитута, кв. м		3
	Кадастровый номер земельного участка, на который накладывается зона действия публичного сервитута		29:22:000000:7385
	Сведения ЕГРН о земельном участке, на который накладывается зона действия публичного сервитута	Категория земель	Земли населенных пунктов
		Разрешенное использование	Для эксплуатации тепловых трасс
		Правообладатель	Данные о правообладателе отсутствуют
83	Условное обозначение части участка, на которую накладывается зона действия публичного сервитута		:7385/чзу16
	Площадь части земельного участка, на которую накладывается зона действия публичного сервитута, кв. м		3
	Кадастровый номер земельного участка, на который накладывается зона действия публичного сервитута		29:22:000000:7385
	Сведения ЕГРН о земельном участке, на который накладывается зона действия публичного сервитута	Категория земель	Земли населенных пунктов
		Разрешенное использование	Для эксплуатации тепловых трасс
		Правообладатель	Данные о правообладателе отсутствуют
84	Условное обозначение части участка, на которую накладывается зона действия публичного сервитута		:7385/чзу17
	Площадь части земельного участка, на которую накладывается зона действия публичного сервитута, кв. м		5
	Кадастровый номер земельного участка, на который накладывается зона действия публичного сервитута		29:22:000000:7385
	Сведения ЕГРН о земельном участке, на который накладывается зона действия публичного сервитута	Категория земель	Земли населенных пунктов
		Разрешенное использование	Для эксплуатации тепловых трасс
		Правообладатель	Данные о правообладателе отсутствуют

№ п/п	Наименование		Параметры
85	Условное обозначение части участка, на которую накладывается зона действия публичного сервитута		:7385/чзу18
	Площадь части земельного участка, на которую накладывается зона действия публичного сервитута, кв. м		5
	Кадастровый номер земельного участка, на который накладывается зона действия публичного сервитута		29:22:000000:7385
	Сведения ЕГРН о земельном участке, на который накладывается зона действия публичного сервитута	Категория земель	Земли населенных пунктов
		Разрешенное использование	Для эксплуатации тепловых трасс
		Правообладатель	Данные о правообладателе отсутствуют
86	Условное обозначение части участка, на которую накладывается зона действия публичного сервитута		:7385/чзу19
	Площадь части земельного участка, на которую накладывается зона действия публичного сервитута, кв. м		5
	Кадастровый номер земельного участка, на который накладывается зона действия публичного сервитута		29:22:000000:7385
	Сведения ЕГРН о земельном участке, на который накладывается зона действия публичного сервитута	Категория земель	Земли населенных пунктов
		Разрешенное использование	Для эксплуатации тепловых трасс
		Правообладатель	Данные о правообладателе отсутствуют
87	Условное обозначение части участка, на которую накладывается зона действия публичного сервитута		:7385/чзу20
	Площадь части земельного участка, на которую накладывается зона действия публичного сервитута, кв. м		8
	Кадастровый номер земельного участка, на который накладывается зона действия публичного сервитута		29:22:000000:7385
	Сведения ЕГРН о земельном участке, на который накладывается зона действия публичного сервитута	Категория земель	Земли населенных пунктов
		Разрешенное использование	Для эксплуатации тепловых трасс
		Правообладатель	Данные о правообладателе отсутствуют
88	Условное обозначение части участка, на которую накладывается зона действия публичного сервитута		:7385/чзу21
	Площадь части земельного участка, на которую накладывается зона действия публичного сервитута, кв. м		5
	Кадастровый номер земельного участка, на который накладывается зона действия публичного сервитута		29:22:000000:7385
	Сведения ЕГРН о земельном участке, на который накладывается зона действия публичного сервитута	Категория земель	Земли населенных пунктов
		Разрешенное использование	Для эксплуатации тепловых трасс
		Правообладатель	Данные о правообладателе отсутствуют
89	Условное обозначение части участка, на которую накладывается зона действия публичного сервитута		:7385/чзу22
	Площадь части земельного участка, на которую накладывается зона действия публичного сервитута, кв. м		5
	Кадастровый номер земельного участка, на который накладывается зона действия публичного сервитута		29:22:000000:7385
	Сведения ЕГРН о земельном участке, на который накладывается зона действия публичного сервитута	Категория земель	Земли населенных пунктов
		Разрешенное использование	Для эксплуатации тепловых трасс
		Правообладатель	Данные о правообладателе отсутствуют
90	Условное обозначение части участка, на которую накладывается зона действия публичного сервитута		:7385/чзу23
	Площадь части земельного участка, на которую накладывается зона действия публичного сервитута, кв. м		5
	Кадастровый номер земельного участка, на который накладывается зона действия публичного сервитута		29:22:000000:7385
	Сведения ЕГРН о земельном участке, на который накладывается зона действия публичного сервитута	Категория земель	Земли населенных пунктов
		Разрешенное использование	Для эксплуатации тепловых трасс
		Правообладатель	Данные о правообладателе отсутствуют
91	Условное обозначение части участка, на которую накладывается зона действия публичного сервитута		:7385/чзу24
	Площадь части земельного участка, на которую накладывается зона действия публичного сервитута, кв. м		4
	Кадастровый номер земельного участка, на который накладывается зона действия публичного сервитута		29:22:000000:7385
	Сведения ЕГРН о земельном участке, на который накладывается зона действия публичного сервитута	Категория земель	Земли населенных пунктов
		Разрешенное использование	Для эксплуатации тепловых трасс
		Правообладатель	Данные о правообладателе отсутствуют
92	Условное обозначение части участка, на которую накладывается зона действия публичного сервитута		:7385/чзу25
	Площадь части земельного участка, на которую накладывается зона действия публичного сервитута, кв. м		4
	Кадастровый номер земельного участка, на который накладывается зона действия публичного сервитута		29:22:000000:7385
	Сведения ЕГРН о земельном участке, на который накладывается зона действия публичного сервитута	Категория земель	Земли населенных пунктов
		Разрешенное использование	Для эксплуатации тепловых трасс
		Правообладатель	Данные о правообладателе отсутствуют
93	Условное обозначение части участка, на которую накладывается зона действия публичного сервитута		:7385/чзу26
	Площадь части земельного участка, на которую накладывается зона действия публичного сервитута, кв. м		4
	Кадастровый номер земельного участка, на который накладывается зона действия публичного сервитута		29:22:000000:7385
	Сведения ЕГРН о земельном участке, на который накладывается зона действия публичного сервитута	Категория земель	Земли населенных пунктов
		Разрешенное использование	Для эксплуатации тепловых трасс
		Правообладатель	Данные о правообладателе отсутствуют
94	Условное обозначение части участка, на которую накладывается зона действия публичного сервитута		:7385/чзу27
	Площадь части земельного участка, на которую накладывается зона действия публичного сервитута, кв. м		4
	Кадастровый номер земельного участка, на который накладывается зона действия публичного сервитута		29:22:000000:7385
	Сведения ЕГРН о земельном участке, на который накладывается зона действия публичного сервитута	Категория земель	Земли населенных пунктов
		Разрешенное использование	Для эксплуатации тепловых трасс
		Правообладатель	Данные о правообладателе отсутствуют
95	Условное обозначение части участка, на которую накладывается зона действия публичного сервитута		:7385/чзу28
	Площадь части земельного участка, на которую накладывается зона действия публичного сервитута, кв. м		5
	Кадастровый номер земельного участка, на который накладывается зона действия публичного сервитута		29:22:000000:7385
	Сведения ЕГРН о земельном участке, на который накладывается зона действия публичного сервитута	Категория земель	Земли населенных пунктов
		Разрешенное использование	Для эксплуатации тепловых трасс
		Правообладатель	Данные о правообладателе отсутствуют
96	Условное обозначение части участка, на которую накладывается зона действия публичного сервитута		:7385/чзу29
	Площадь части земельного участка, на которую накладывается зона действия публичного сервитута, кв. м		5
	Кадастровый номер земельного участка, на который накладывается зона действия публичного сервитута		29:22:000000:7385
	Сведения ЕГРН о земельном участке, на который накладывается зона действия публичного сервитута	Категория земель	Земли населенных пунктов
		Разрешенное использование	Для эксплуатации тепловых трасс
		Правообладатель	Данные о правообладателе отсутствуют
97	Условное обозначение части участка, на которую накладывается зона действия публичного сервитута		:7385/чзу30
	Площадь части земельного участка, на которую накладывается зона действия публичного сервитута, кв. м		5
	Кадастровый номер земельного участка, на который накладывается зона действия публичного сервитута		29:22:000000:7385
	Сведения ЕГРН о земельном участке, на который накладывается зона действия публичного сервитута	Категория земель	Земли населенных пунктов
		Разрешенное использование	Для эксплуатации тепловых трасс
		Правообладатель	Данные о правообладателе отсутствуют
98	Условное обозначение части участка, на которую накладывается зона действия публичного сервитута		:7385/чзу31
	Площадь части земельного участка, на которую накладывается зона действия публичного сервитута, кв. м		5
	Кадастровый номер земельного участка, на который накладывается зона действия публичного сервитута		29:22:000000:7385
	Сведения ЕГРН о земельном участке, на который накладывается зона действия публичного сервитута	Категория земель	Земли населенных пунктов
		Разрешенное использование	Для эксплуатации тепловых трасс
		Правообладатель	Данные о правообладателе отсутствуют

№ п/п	Наименование		Параметры
99	Условное обозначение части участка, на которую накладывается зона действия публичного сервитута		:7385/чзу32
	Площадь части земельного участка, на которую накладывается зона действия публичного сервитута, кв. м		5
	Кадастровый номер земельного участка, на который накладывается зона действия публичного сервитута		29:22:000000:7385
	Сведения ЕГРН о земельном участке, на который накладывается зона действия публичного сервитута	Категория земель	Земли населенных пунктов
		Разрешенное использование	Для эксплуатации тепловых трасс
		Правообладатель	Данные о правообладателе отсутствуют
100	Условное обозначение части участка, на которую накладывается зона действия публичного сервитута		:7385/чзу33
	Площадь части земельного участка, на которую накладывается зона действия публичного сервитута, кв. м		5
	Кадастровый номер земельного участка, на который накладывается зона действия публичного сервитута		29:22:000000:7385
	Сведения ЕГРН о земельном участке, на который накладывается зона действия публичного сервитута	Категория земель	Земли населенных пунктов
		Разрешенное использование	Для эксплуатации тепловых трасс
		Правообладатель	Данные о правообладателе отсутствуют
101	Условное обозначение части участка, на которую накладывается зона действия публичного сервитута		:7385/чзу34
	Площадь части земельного участка, на которую накладывается зона действия публичного сервитута, кв. м		5
	Кадастровый номер земельного участка, на который накладывается зона действия публичного сервитута		29:22:000000:7385
	Сведения ЕГРН о земельном участке, на который накладывается зона действия публичного сервитута	Категория земель	Земли населенных пунктов
		Разрешенное использование	Для эксплуатации тепловых трасс
		Правообладатель	Данные о правообладателе отсутствуют
102	Условное обозначение части участка, на которую накладывается зона действия публичного сервитута		:7385/чзу35
	Площадь части земельного участка, на которую накладывается зона действия публичного сервитута, кв. м		5
	Кадастровый номер земельного участка, на который накладывается зона действия публичного сервитута		29:22:000000:7385
	Сведения ЕГРН о земельном участке, на который накладывается зона действия публичного сервитута	Категория земель	Земли населенных пунктов
		Разрешенное использование	Для эксплуатации тепловых трасс
		Правообладатель	Данные о правообладателе отсутствуют
103	Условное обозначение части участка, на которую накладывается зона действия публичного сервитута		:7385/чзу36
	Площадь части земельного участка, на которую накладывается зона действия публичного сервитута, кв. м		5
	Кадастровый номер земельного участка, на который накладывается зона действия публичного сервитута		29:22:000000:7385
	Сведения ЕГРН о земельном участке, на который накладывается зона действия публичного сервитута	Категория земель	Земли населенных пунктов
		Разрешенное использование	Для эксплуатации тепловых трасс
		Правообладатель	Данные о правообладателе отсутствуют
104	Условное обозначение части участка, на которую накладывается зона действия публичного сервитута		:7385/чзу37
	Площадь части земельного участка, на которую накладывается зона действия публичного сервитута, кв. м		5
	Кадастровый номер земельного участка, на который накладывается зона действия публичного сервитута		29:22:000000:7385
	Сведения ЕГРН о земельном участке, на который накладывается зона действия публичного сервитута	Категория земель	Земли населенных пунктов
		Разрешенное использование	Для эксплуатации тепловых трасс
		Правообладатель	Данные о правообладателе отсутствуют
105	Условное обозначение части участка, на которую накладывается зона действия публичного сервитута		:7385/чзу38
	Площадь части земельного участка, на которую накладывается зона действия публичного сервитута, кв. м		5
	Кадастровый номер земельного участка, на который накладывается зона действия публичного сервитута		29:22:000000:7385
	Сведения ЕГРН о земельном участке, на который накладывается зона действия публичного сервитута	Категория земель	Земли населенных пунктов
		Разрешенное использование	Для эксплуатации тепловых трасс
		Правообладатель	Данные о правообладателе отсутствуют
106	Условное обозначение части участка, на которую накладывается зона действия публичного сервитута		:7385/чзу39
	Площадь части земельного участка, на которую накладывается зона действия публичного сервитута, кв. м		4
	Кадастровый номер земельного участка, на который накладывается зона действия публичного сервитута		29:22:000000:7385
	Сведения ЕГРН о земельном участке, на который накладывается зона действия публичного сервитута	Категория земель	Земли населенных пунктов
		Разрешенное использование	Для эксплуатации тепловых трасс
		Правообладатель	Данные о правообладателе отсутствуют
107	Условное обозначение части участка, на которую накладывается зона действия публичного сервитута		:7385/чзу40
	Площадь части земельного участка, на которую накладывается зона действия публичного сервитута, кв. м		4
	Кадастровый номер земельного участка, на который накладывается зона действия публичного сервитута		29:22:000000:7385
	Сведения ЕГРН о земельном участке, на который накладывается зона действия публичного сервитута	Категория земель	Земли населенных пунктов
		Разрешенное использование	Для эксплуатации тепловых трасс
		Правообладатель	Данные о правообладателе отсутствуют
108	Условное обозначение части участка, на которую накладывается зона действия публичного сервитута		:7385/чзу41
	Площадь части земельного участка, на которую накладывается зона действия публичного сервитута, кв. м		5
	Кадастровый номер земельного участка, на который накладывается зона действия публичного сервитута		29:22:000000:7385
	Сведения ЕГРН о земельном участке, на который накладывается зона действия публичного сервитута	Категория земель	Земли населенных пунктов
		Разрешенное использование	Для эксплуатации тепловых трасс
		Правообладатель	Данные о правообладателе отсутствуют
109	Условное обозначение части участка, на которую накладывается зона действия публичного сервитута		:7385/чзу42
	Площадь части земельного участка, на которую накладывается зона действия публичного сервитута, кв. м		5
	Кадастровый номер земельного участка, на который накладывается зона действия публичного сервитута		29:22:000000:7385
	Сведения ЕГРН о земельном участке, на который накладывается зона действия публичного сервитута	Категория земель	Земли населенных пунктов
		Разрешенное использование	Для эксплуатации тепловых трасс
		Правообладатель	Данные о правообладателе отсутствуют
110	Условное обозначение части участка, на которую накладывается зона действия публичного сервитута		:7385/чзу43
	Площадь части земельного участка, на которую накладывается зона действия публичного сервитута, кв. м		5
	Кадастровый номер земельного участка, на который накладывается зона действия публичного сервитута		29:22:000000:7385
	Сведения ЕГРН о земельном участке, на который накладывается зона действия публичного сервитута	Категория земель	Земли населенных пунктов
		Разрешенное использование	Для эксплуатации тепловых трасс
		Правообладатель	Данные о правообладателе отсутствуют
111	Условное обозначение части участка, на которую накладывается зона действия публичного сервитута		:7385/чзу44
	Площадь части земельного участка, на которую накладывается зона действия публичного сервитута, кв. м		5
	Кадастровый номер земельного участка, на который накладывается зона действия публичного сервитута		29:22:000000:7385
	Сведения ЕГРН о земельном участке, на который накладывается зона действия публичного сервитута	Категория земель	Земли населенных пунктов
		Разрешенное использование	Для эксплуатации тепловых трасс
		Правообладатель	Данные о правообладателе отсутствуют
112	Условное обозначение части участка, на которую накладывается зона действия публичного сервитута		:7385/чзу45
	Площадь части земельного участка, на которую накладывается зона действия публичного сервитута, кв. м		5
	Кадастровый номер земельного участка, на который накладывается зона действия публичного сервитута		29:22:000000:7385
	Сведения ЕГРН о земельном участке, на который накладывается зона действия публичного сервитута	Категория земель	Земли населенных пунктов
		Разрешенное использование	Для эксплуатации тепловых трасс
		Правообладатель	Данные о правообладателе отсутствуют

№ п/п	Наименование		Параметры
113	Условное обозначение части участка, на которую накладывается зона действия публичного сервитута		:7385/чзу46
	Площадь части земельного участка, на которую накладывается зона действия публичного сервитута, кв. м		5
	Кадастровый номер земельного участка, на который накладывается зона действия публичного сервитута		29:22:000000:7385
	Сведения ЕГРН о земельном участке, на который накладывается зона действия публичного сервитута	Категория земель	Земли населенных пунктов
		Разрешенное использование	Для эксплуатации тепловых трасс
		Правообладатель	Данные о правообладателе отсутствуют
114	Условное обозначение части участка, на которую накладывается зона действия публичного сервитута		:7385/чзу47
	Площадь части земельного участка, на которую накладывается зона действия публичного сервитута, кв. м		2
	Кадастровый номер земельного участка, на который накладывается зона действия публичного сервитута		29:22:000000:7385
	Сведения ЕГРН о земельном участке, на который накладывается зона действия публичного сервитута	Категория земель	Земли населенных пунктов
		Разрешенное использование	Для эксплуатации тепловых трасс
		Правообладатель	Данные о правообладателе отсутствуют
115	Условное обозначение части участка, на которую накладывается зона действия публичного сервитута		:7385/чзу48
	Площадь части земельного участка, на которую накладывается зона действия публичного сервитута, кв. м		6
	Кадастровый номер земельного участка, на который накладывается зона действия публичного сервитута		29:22:000000:7385
	Сведения ЕГРН о земельном участке, на который накладывается зона действия публичного сервитута	Категория земель	Земли населенных пунктов
		Разрешенное использование	Для эксплуатации тепловых трасс
		Правообладатель	Данные о правообладателе отсутствуют
116	Условное обозначение части участка, на которую накладывается зона действия публичного сервитута		:7385/чзу49
	Площадь части земельного участка, на которую накладывается зона действия публичного сервитута, кв. м		6
	Кадастровый номер земельного участка, на который накладывается зона действия публичного сервитута		29:22:000000:7385
	Сведения ЕГРН о земельном участке, на который накладывается зона действия публичного сервитута	Категория земель	Земли населенных пунктов
		Разрешенное использование	Для эксплуатации тепловых трасс
		Правообладатель	Данные о правообладателе отсутствуют
117	Условное обозначение части участка, на которую накладывается зона действия публичного сервитута		:7385/чзу50
	Площадь части земельного участка, на которую накладывается зона действия публичного сервитута, кв. м		6
	Кадастровый номер земельного участка, на который накладывается зона действия публичного сервитута		29:22:000000:7385
	Сведения ЕГРН о земельном участке, на который накладывается зона действия публичного сервитута	Категория земель	Земли населенных пунктов
		Разрешенное использование	Для эксплуатации тепловых трасс
		Правообладатель	Данные о правообладателе отсутствуют
118	Условное обозначение части участка, на которую накладывается зона действия публичного сервитута		:7385/чзу51
	Площадь части земельного участка, на которую накладывается зона действия публичного сервитута, кв. м		8
	Кадастровый номер земельного участка, на который накладывается зона действия публичного сервитута		29:22:000000:7385
	Сведения ЕГРН о земельном участке, на который накладывается зона действия публичного сервитута	Категория земель	Земли населенных пунктов
		Разрешенное использование	Для эксплуатации тепловых трасс
		Правообладатель	Данные о правообладателе отсутствуют
119	Условное обозначение части участка, на которую накладывается зона действия публичного сервитута		:7385/чзу52
	Площадь части земельного участка, на которую накладывается зона действия публичного сервитута, кв. м		4
	Кадастровый номер земельного участка, на который накладывается зона действия публичного сервитута		29:22:000000:7385
	Сведения ЕГРН о земельном участке, на который накладывается зона действия публичного сервитута	Категория земель	Земли населенных пунктов
		Разрешенное использование	Для эксплуатации тепловых трасс
		Правообладатель	Данные о правообладателе отсутствуют
120	Условное обозначение части участка, на которую накладывается зона действия публичного сервитута		:7385/чзу53
	Площадь части земельного участка, на которую накладывается зона действия публичного сервитута, кв. м		2
	Кадастровый номер земельного участка, на который накладывается зона действия публичного сервитута		29:22:000000:7385
	Сведения ЕГРН о земельном участке, на который накладывается зона действия публичного сервитута	Категория земель	Земли населенных пунктов
		Разрешенное использование	Для эксплуатации тепловых трасс
		Правообладатель	Данные о правообладателе отсутствуют
121	Условное обозначение части участка, на которую накладывается зона действия публичного сервитута		:7385/чзу54
	Площадь части земельного участка, на которую накладывается зона действия публичного сервитута, кв. м		5
	Кадастровый номер земельного участка, на который накладывается зона действия публичного сервитута		29:22:000000:7385
	Сведения ЕГРН о земельном участке, на который накладывается зона действия публичного сервитута	Категория земель	Земли населенных пунктов
		Разрешенное использование	Для эксплуатации тепловых трасс
		Правообладатель	Данные о правообладателе отсутствуют
122	Условное обозначение части участка, на которую накладывается зона действия публичного сервитута		:7385/чзу55
	Площадь части земельного участка, на которую накладывается зона действия публичного сервитута, кв. м		11
	Кадастровый номер земельного участка, на который накладывается зона действия публичного сервитута		29:22:000000:7385
	Сведения ЕГРН о земельном участке, на который накладывается зона действия публичного сервитута	Категория земель	Земли населенных пунктов
		Разрешенное использование	Для эксплуатации тепловых трасс
		Правообладатель	Данные о правообладателе отсутствуют
123	Условное обозначение части участка, на которую накладывается зона действия публичного сервитута		:7385/чзу56
	Площадь части земельного участка, на которую накладывается зона действия публичного сервитута, кв. м		7
	Кадастровый номер земельного участка, на который накладывается зона действия публичного сервитута		29:22:000000:7385
	Сведения ЕГРН о земельном участке, на который накладывается зона действия публичного сервитута	Категория земель	Земли населенных пунктов
		Разрешенное использование	Для эксплуатации тепловых трасс
		Правообладатель	Данные о правообладателе отсутствуют
124	Условное обозначение части участка, на которую накладывается зона действия публичного сервитута		:7385/чзу57
	Площадь части земельного участка, на которую накладывается зона действия публичного сервитута, кв. м		7
	Кадастровый номер земельного участка, на который накладывается зона действия публичного сервитута		29:22:000000:7385
	Сведения ЕГРН о земельном участке, на который накладывается зона действия публичного сервитута	Категория земель	Земли населенных пунктов
		Разрешенное использование	Для эксплуатации тепловых трасс
		Правообладатель	Данные о правообладателе отсутствуют
125	Условное обозначение части участка, на которую накладывается зона действия публичного сервитута		:7385/чзу58
	Площадь части земельного участка, на которую накладывается зона действия публичного сервитута, кв. м		7
	Кадастровый номер земельного участка, на который накладывается зона действия публичного сервитута		29:22:000000:7385
	Сведения ЕГРН о земельном участке, на который накладывается зона действия публичного сервитута	Категория земель	Земли населенных пунктов
		Разрешенное использование	Для эксплуатации тепловых трасс
		Правообладатель	Данные о правообладателе отсутствуют
126	Условное обозначение части участка, на которую накладывается зона действия публичного сервитута		:802/чзу1
	Площадь части земельного участка, на которую накладывается зона действия публичного сервитута, кв. м		160
	Кадастровый номер земельного участка, на который накладывается зона действия публичного сервитута		29:22:060409:802
	Сведения ЕГРН о земельном участке, на который накладывается зона действия публичного сервитута	Категория земель	Земли населенных пунктов
		Разрешенное использование	Спорт: Размещение зданий и сооружений для занятия спортом
		Правообладатель	Муниципальное образование "Город Архангельск"
127	Условное обозначение части участка, на которую накладывается зона действия публичного сервитута		:975/чзу1
	Площадь части земельного участка, на которую накладывается зона действия публичного сервитута, кв. м		17
	Кадастровый номер земельного участка, на который накладывается зона действия публичного сервитута		29:22:060409:975
	Сведения ЕГРН о земельном участке, на который накладывается зона действия публичного сервитута	Категория земель	Земли населенных пунктов
		Разрешенное использование	Для индивидуального жилищного строительства
		Правообладатель	Данные о правообладателе отсутствуют
128	Условное обозначение части участка, на которую накладывается зона действия публичного сервитута		:972/чзу1
	Площадь части земельного участка, на которую накладывается зона действия публичного сервитута, кв. м		24
	Кадастровый номер земельного участка, на который накладывается зона действия публичного сервитута		29:22:060409:972
	Сведения ЕГРН о земельном участке, на который накладывается зона действия публичного сервитута	Категория земель	Земли населенных пунктов
		Разрешенное использование	Для индивидуального жилищного строительства
		Правообладатель	Физическое лицо
129	Условное обозначение части участка, на которую накладывается зона действия публичного сервитута		:1072/чзу1
	Площадь части земельного участка, на которую накладывается зона действия публичного сервитута, кв. м		171
	Кадастровый номер земельного участка, на который накладывается зона действия публичного сервитута		29:22:060409:1072
	Сведения ЕГРН о земельном участке, на который накладывается зона действия публичного сервитута	Категория земель	Земли населенных пунктов
		Разрешенное использование	Для индивидуального жилищного строительства
		Правообладатель	Данные о правообладателе отсутствуют
130	Условное обозначение части участка, на которую накладывается зона действия публичного сервитута		:1073/чзу1
	Площадь части земельного участка, на которую накладывается зона действия публичного сервитута, кв. м		156
	Кадастровый номер земельного участка, на который накладывается зона действия публичного сервитута		29:22:060409:1073
	Сведения ЕГРН о земельном участке, на который накладывается зона действия публичного сервитута	Категория земель	Земли населенных пунктов
		Разрешенное использование	Для индивидуального жилищного строительства
		Правообладатель	Городской округ "Город Архангельск"
131	Условное обозначение части участка, на которую накладывается зона действия публичного сервитута		:1075/чзу1
	Площадь части земельного участка, на которую накладывается зона действия публичного сервитута, кв. м		140
	Кадастровый номер земельного участка, на который накладывается зона действия публичного сервитута		29:22:060409:1075
	Сведения ЕГРН о земельном участке, на который накладывается зона действия публичного сервитута	Категория земель	Земли населенных пунктов
		Разрешенное использование	Для индивидуального жилищного строительства
		Правообладатель	Городской округ "Город Архангельск"
132	Условное обозначение части участка, на которую накладывается зона действия публичного сервитута		:1086/чзу1
	Площадь части земельного участка, на которую накладывается зона действия публичного сервитута, кв. м		126
	Кадастровый номер земельного участка, на который накладывается зона действия публичного сервитута		29:22:060409:1086
	Сведения ЕГРН о земельном участке, на который накладывается зона действия публичного сервитута	Категория земель	Земли населенных пунктов
		Разрешенное использование	Для индивидуального жилищного строительства
		Правообладатель	Городской округ "Город Архангельск"
133	Кадастровый номер земельного участка, на который накладывается зона действия публичного сервитута		29:22:060409
	Площадь части земельного участка, на которую накладывается зона действия публичного сервитута, кв. м		1
	Сведения ЕГРН о земельном участке, на который накладывается зона действия публичного сервитута	Категория земель	Земли населенных пунктов
		Разрешенное использование	Для муниципальных нужд: инженерной подготовки территории, предназначенной для жилищного строительства
		Правообладатель	Муниципальное образование "Город Архангельск"
134	Условное обозначение части участка, на которую накладывается зона действия публичного сервитута		:95/чзу2
	Площадь части земельного участка, на которую накладывается зона действия публичного сервитута, кв. м		1 851
	Кадастровый номер земельного участка, на который накладывается зона действия публичного сервитута		29:22:060409:95
	Сведения ЕГРН о земельном участке, на который накладывается зона действия публичного сервитута	Категория земель	Земли населенных пунктов
		Разрешенное использование	Для муниципальных нужд: инженерной подготовки территории, предназначенной для жилищного строительства
		Правообладатель	Муниципальное образование "Город Архангельск"
135	Условное обозначение части участка, на которую накладывается зона действия публичного сервитута		:779/чзу1
	Площадь части земельного участка, на которую накладывается зона действия публичного сервитута, кв. м		1 206
	Кадастровый номер земельного участка, на который накладывается зона действия публичного сервитута		29:22:060409:779
	Сведения ЕГРН о земельном участке, на который накладывается зона действия публичного сервитута	Категория земель	Земли населенных пунктов
		Разрешенное использование	Обеспечение внутреннего правопорядка
		Правообладатель	Региональное управление Федеральной службы безопасности Российской Федерации по Архангельской области
136	Кадастровый номер кадастрового квартала, на который накладывается зона действия публичного сервитута		29:22:060409;29:22:060406
	Площадь части земельного участка, на которую накладывается зона действия публичного сервитута, кв. м		603
	Сведения ЕГРН о земельном участке, на который накладывается зона действия публичного сервитута	Категория земель	Земли населенных пунктов
		Разрешенное использование	-
		Правообладатель	-
137	Условное обозначение части участка, на которую накладывается зона действия публичного сервитута		:116/чзу1
	Площадь части земельного участка, на которую накладывается зона действия публичного сервитута, кв. м		669
	Кадастровый номер земельного участка, на который накладывается зона действия публичного сервитута		29:22:060409:116
	Сведения ЕГРН о земельном участке, на который накладывается зона действия публичного сервитута	Категория земель	Земли населенных пунктов
		Разрешенное использование	Для строительства пожарной части на 4 машиновыезда
		Правообладатель	Российская Федерация
138	Условное обозначение части участка, на которую накладывается зона действия публичного сервитута		:941/чзу1
	Площадь части земельного участка, на которую накладывается зона действия публичного сервитута, кв. м		108
	Кадастровый номер земельного участка, на который накладывается зона действия публичного сервитута		29:22:060409:941
	Сведения ЕГРН о земельном участке, на который накладывается зона действия публичного сервитута	Категория земель	Земли населенных пунктов
		Разрешенное использование	"Многоэтажная жилая застройка (высотная застройка)"
		Правообладатель	Муниципальное образование "Город Архангельск"
139	Условное обозначение части участка, на которую накладывается зона действия публичного сервитута		:942/чзу1
	Площадь части земельного участка, на которую накладывается зона действия публичного сервитута, кв. м		3 333
	Кадастровый номер земельного участка, на который накладывается зона действия публичного сервитута		29:22:060409:942
	Сведения ЕГРН о земельном участке, на который накладывается зона действия публичного сервитута	Категория земель	Земли населенных пунктов
		Разрешенное использование	Для муниципальных нужд: инженерной подготовки территории, предназначенной для жилищного строительства
		Правообладатель	Муниципальное образование "Город Архангельск"

№ п/п	Наименование		Параметры
140	Кадастровый номер кадастрового квартала, на который накладывается зона действия публичного сервитута		29:22:060409
	Площадь части земельного участка, на которую накладывается зона действия публичного сервитута, кв. м		392
	Сведения ЕГРН о земельном участке, на который накладывается зона действия публичного сервитута	Категория земель	Земли населенных пунктов
		Разрешенное использование	-
		Правообладатель	-
141	Условное обозначение части участка, на которую накладывается зона действия публичного сервитута		:956/чзу1
	Площадь части земельного участка, на которую накладывается зона действия публичного сервитута, кв. м		2 399
	Кадастровый номер земельного участка, на который накладывается зона действия публичного сервитута		29:22:060409:956
	Сведения ЕГРН о земельном участке, на который накладывается зона действия публичного сервитута	Категория земель	Земли населенных пунктов
		Разрешенное использование	Для муниципальных нужд: инженерной подготовки территории, предназначенной для жилищного строительства
		Правообладатель	Городской округ "Город Архангельск"
142	Условное обозначение части участка, на которую накладывается зона действия публичного сервитута		:953/чзу1
	Площадь части земельного участка, на которую накладывается зона действия публичного сервитута, кв. м		1 612
	Кадастровый номер земельного участка, на который накладывается зона действия публичного сервитута		29:22:060409:953
	Сведения ЕГРН о земельном участке, на который накладывается зона действия публичного сервитута	Категория земель	Земли населенных пунктов
		Разрешенное использование	для муниципальных нужд: инженерной подготовки территории, предназначенной для жилищного строительства
		Правообладатель	Муниципальное образование "Город Архангельск"
143	Условное обозначение части участка, на которую накладывается зона действия публичного сервитута		:1066/чзу1
	Площадь части земельного участка, на которую накладывается зона действия публичного сервитута, кв. м		129
	Кадастровый номер земельного участка, на который накладывается зона действия публичного сервитута		29:22:060409:1066
	Сведения ЕГРН о земельном участке, на который накладывается зона действия публичного сервитута	Категория земель	Земли населенных пунктов
		Разрешенное использование	Многоэтажная жилая застройка (высотная застройка)
		Правообладатель	Городской округ "Город Архангельск"
144	Условное обозначение части участка, на которую накладывается зона действия публичного сервитута		:1067/чзу1
	Площадь части земельного участка, на которую накладывается зона действия публичного сервитута, кв. м		355
	Кадастровый номер земельного участка, на который накладывается зона действия публичного сервитута		29:22:060409:1067
	Сведения ЕГРН о земельном участке, на который накладывается зона действия публичного сервитута	Категория земель	Земли населенных пунктов
		Разрешенное использование	"Многоэтажная жилая застройка (высотная застройка)"
		Правообладатель	Городской округ "Город Архангельск"
145	Кадастровый номер кадастрового квартала, на который накладывается зона действия публичного сервитута		29:22:060409
	Площадь части земельного участка, на которую накладывается зона действия публичного сервитута, кв. м		1 200
	Сведения ЕГРН о земельном участке, на который накладывается зона действия публичного сервитута	Категория земель	Земли населенных пунктов
		Разрешенное использование	-
		Правообладатель	-
146	Условное обозначение части участка, на которую накладывается зона действия публичного сервитута		:7908/чзу1
	Площадь части земельного участка, на которую накладывается зона действия публичного сервитута, кв. м		1 435
	Кадастровый номер земельного участка, на который накладывается зона действия публичного сервитута		29:22:000000:7908
	Сведения ЕГРН о земельном участке, на который накладывается зона действия публичного сервитута	Категория земель	Земли населенных пунктов
		Разрешенное использование	Для эксплуатации пр. Московского (от ул. Энтузиастов до ул. Ленина)
		Правообладатель	Муниципальное образование "Город Архангельск"
147	Условное обозначение части участка, на которую накладывается зона действия публичного сервитута		:103/чзу1
	Площадь части земельного участка, на которую накладывается зона действия публичного сервитута, кв. м		1 771
	Кадастровый номер земельного участка, на который накладывается зона действия публичного сервитута		29:22:060401:103
	Сведения ЕГРН о земельном участке, на который накладывается зона действия публичного сервитута	Категория земель	Земли населенных пунктов
		Разрешенное использование	Многоэтажная жилая застройка (высотная застройка)
		Правообладатель	Муниципальное образование "Город Архангельск"
148	Условное обозначение части участка, на которую накладывается зона действия публичного сервитута		:4563/чзу1
	Площадь части земельного участка, на которую накладывается зона действия публичного сервитута, кв. м		473
	Кадастровый номер земельного участка, на который накладывается зона действия публичного сервитута		29:22:060401:4563
	Сведения ЕГРН о земельном участке, на который накладывается зона действия публичного сервитута	Категория земель	Земли населенных пунктов
		Разрешенное использование	Транспорт
		Правообладатель	Городской округ "Город Архангельск"
149	Условное обозначение части участка, на которую накладывается зона действия публичного сервитута		:4627/чзу1
	Площадь части земельного участка, на которую накладывается зона действия публичного сервитута, кв. м		43
	Кадастровый номер земельного участка, на который накладывается зона действия публичного сервитута		29:22:060401:4627
	Сведения ЕГРН о земельном участке, на который накладывается зона действия публичного сервитута	Категория земель	Земли населенных пунктов
		Разрешенное использование	Благоустройство территории (улично-дорожная сеть)
		Правообладатель	Данные о правообладателе отсутствуют
150	Кадастровый номер кадастрового квартала, на который накладывается зона действия публичного сервитута		29:22:060401
	Площадь части земельного участка, на которую накладывается зона действия публичного сервитута, кв. м		1 104
	Сведения ЕГРН о земельном участке, на который накладывается зона действия публичного сервитута	Категория земель	Земли населенных пунктов
		Разрешенное использование	-
		Правообладатель	-
151	Условное обозначение части участка, на которую накладывается зона действия публичного сервитута		:31/чзу1
	Площадь части земельного участка, на которую накладывается зона действия публичного сервитута, кв. м		1
	Кадастровый номер земельного участка, на который накладывается зона действия публичного сервитута		29:22:060409:31
	Сведения ЕГРН о земельном участке, на который накладывается зона действия публичного сервитута	Категория земель	Земли населенных пунктов
		Разрешенное использование	Строительство и эксплуатация индивидуального гаража грузового транспорта
		Правообладатель	Физическое лицо
152	Условное обозначение части участка, на которую накладывается зона действия публичного сервитута		:13/чзу1
	Площадь части земельного участка, на которую накладывается зона действия публичного сервитута, кв. м		52
	Кадастровый номер земельного участка, на который накладывается зона действия публичного сервитута		29:22:060409:13
	Сведения ЕГРН о земельном участке, на который накладывается зона действия публичного сервитута	Категория земель	Земли населенных пунктов
		Разрешенное использование	Для эксплуатации овощехранилища
		Правообладатель	Данные о правообладателе отсутствуют
153	Условное обозначение части участка, на которую накладывается зона действия публичного сервитута		:12/чзу1
	Площадь части земельного участка, на которую накладывается зона действия публичного сервитута, кв. м		575
	Кадастровый номер земельного участка, на который накладывается зона действия публичного сервитута		29:22:060409:12
	Сведения ЕГРН о земельном участке, на который накладывается зона действия публичного сервитута	Категория земель	Земли населенных пунктов
		Разрешенное использование	Для эксплуатации овощехранилища
		Правообладатель	Данные о правообладателе отсутствуют
154	Условное обозначение части участка, на которую накладывается зона действия публичного сервитута		: 2/чзу1
	Площадь части земельного участка, на которую накладывается зона действия публичного сервитута, кв. м		7
	Кадастровый номер земельного участка, на который накладывается зона действия публичного сервитута		29:22:050406:2
	Сведения ЕГРН о земельном участке, на который накладывается зона действия публичного сервитута	Категория земель	Земли населенных пунктов
		Разрешенное использование	Дальнейшая эксплуатация индивидуального жилого дома
		Правообладатель	Физическое лицо
155	Кадастровый номер кадастрового квартала, на который накладывается зона действия публичного сервитута		29:22:050406
	Площадь части земельного участка, на которую накладывается зона действия публичного сервитута, кв. м		17
	Сведения ЕГРН о земельном участке, на который накладывается зона действия публичного сервитута	Категория земель	Земли населенных пунктов
		Разрешенное использование	-
		Правообладатель	-
156	Условное обозначение части участка, на которую накладывается зона действия публичного сервитута		: 985/чзу1
	Площадь части земельного участка, на которую накладывается зона действия публичного сервитута, кв. м		1
	Кадастровый номер земельного участка, на который накладывается зона действия публичного сервитута		29:22:050409:985
	Сведения ЕГРН о земельном участке, на который накладывается зона действия публичного сервитута	Категория земель	Земли населенных пунктов
		Разрешенное использование	Для индивидуального жилищного строительства
		Правообладатель	Данные о правообладателе отсутствуют
157	Условное обозначение части участка, на которую накладывается зона действия публичного сервитута		: 350/чзу2
	Площадь части земельного участка, на которую накладывается зона действия публичного сервитута, кв. м		1
	Кадастровый номер земельного участка, на который накладывается зона действия публичного сервитута		29:22:050406:350
	Сведения ЕГРН о земельном участке, на который накладывается зона действия публичного сервитута	Категория земель	Земли населенных пунктов
		Разрешенное использование	Для строительства торгового комплекса
		Правообладатель	Собственность - Общество с ограниченной ответственностью "ЛЕ МОНЛИД"
158	Кадастровый номер кадастрового квартала, на который накладывается зона действия публичного сервитута		29:22:060414
	Площадь части земельного участка, на которую накладывается зона действия публичного сервитута, кв. м		11
	Сведения ЕГРН о земельном участке, на который накладывается зона действия публичного сервитута	Категория земель	Земли населенных пунктов
		Разрешенное использование	-
		Правообладатель	-

Каталог координат характерных точек частей земельных участков, на которые накладывается зона действия публичного сервитута, представлен в таблице 6.

Таблица 6

Номера характерных точек частей земельных участков	Система координат МСК-29, зона 2	
	Координаты	
	X	Y
Условный номер части земельного участка :7986/чзу1		
1	650121,06	2522682,19
2	650116,19	2522710,62
3	650100,70	2522707,96
4	650102,20	2522699,25
5	650073,40	2522694,35
6	650061,39	2522692,26
7	650064,75	2522672,55
8	650076,76	2522674,63
9	650114,33	2522681,03
10	650115,43	2522681,22
11	650120,87	2522682,15
1	650121,06	2522682,19
Условный номер части кадастрового квартала 29:22:050405		
1	650144,24	2522686,16
2	650148,40	2522697,31
3	650153,19	2522698,23
4	650152,46	2522702,82
5	650164,51	2522704,76
6	650162,65	2522720,39
7	650140,31	2522716,13
8	650141,39	2522709,90
9	650131,03	2522707,97
10	650129,52	2522703,92
11	650121,91	2522702,62
12	650120,41	2522711,35
13	650116,20	2522710,62
14	650121,07	2522682,19
1	650144,24	2522686,16
Условный номер части земельного участка :4/чзу1		
1	650133,59	2522714,85
2	650131,03	2522707,97
3	650141,39	2522709,9
4	650140,31	2522716,13
1	650133,59	2522714,85
Условный номер части земельного участка :52/чзу1		
1	650164,51	2522704,76
2	650152,46	2522702,82
3	650153,20	2522698,23
4	650165,19	2522700,52
5	650164,51	2522704,76
Условный номер части земельного участка :9/чзу1		
1	650186,29	2522729,15
2	650193,92	2522686,04
3	650192,89	2522694,31
4	650195,42	2522697,64
5	650191,15	2522729,90
6	650186,29	2522729,15
Условный номер части земельного участка :1984/чзу1		
1	650150,27	2522862,33
2	650152,69	2522849,25
3	650153,75	2522848,52
4	650155,78	2522834,30
5	650160,79	2522788,73
6	650164,47	2522759,77
7	650167,30	2522757,63
8	650167,32	2522757,50
9	650161,78	2522756,41
10	650165,67	2522736,79
11	650169,96	2522737,64
12	650172,00	2522722,18
13	650162,66	2522720,39
14	650164,51	2522704,76
15	650165,20	2522700,53
16	650171,79	2522701,78
17	650175,42	2522673,00
18	650190,38	2522674,89
19	650165,05	2522858,94
20	650164,24	2522864,86
1	650150,27	2522862,33
Условный номер части земельного участка :11/чзу1		
1	650196,99	2522744,36
2	650199,04	2522744,91
3	650193,82	2522764,21
4	650193,52	2522764,12
1	650196,99	2522744,36
Условный номер части земельного участка :39/чзу1		
1	650178,23	2522807,7
2	650178,81	2522807,80
3	650177,40	2522820,59
4	650175,91	2522820,33
1	650178,23	2522807,70
Условный номер части земельного участка :5/чзу1		
1	650172,43	2522848,46
2	650175,06	2522833,45
3	650175,97	2522833,62
4	650175,62	2522836,80
5	650173,91	2522848,73
1	650172,43	2522848,46
Условный номер части кадастрового квартала 29:22:050405		
1	650190,39	2522674,89
2	650195,26	2522675,50
3	650193,95	2522685,82
4	650193,93	2522685,98
5	650186,29	2522729,15
6	650191,15	2522729,91
7	650189,80	2522740,18
8	650192,16	2522743,04
9	650196,98	2522744,36
10	650193,51	2522764,12
11	650186,86	2522762,33
12	650186,02	2522768,57
13	650183,25	2522770,66
14	650180,65	2522791,13
15	650178,81	2522807,79
16	650178,23	2522807,70
17	650175,91	2522820,33
18	650177,40	2522820,60
19	650175,97	2522833,61
20	650175,06	2522833,45
21	650172,43	2522848,46
22	650173,91	2522848,74
23	650173,44	2522852,09
24	650175,81	2522852,51
25	650180,79	2522859,44
26	650217,62	2522865,70

Номера характерных точек частей земельных участков	Система координат МСК-29, зона 2	
	Координаты	
	X	Y
27	650268,00	2522874,27
28	650267,99	2522874,28
29	650270,35	2522874,69
30	650270,89	2522871,16
31	650290,66	2522874,19
32	650289,82	2522879,64
33	650165,06	2522858,94
1	650190,39	2522674,89
Условный номер части земельного участка :12796/чзу1		
1	650149,2	2522868,1
2	650150,27	2522862,34
3	650164,24	2522864,86
4	650165,06	2522858,95
5	650289,82	2522879,65
6	650287,07	2522897,62
7	650285,70	2522897,41
8	650283,56	2522912,38
9	650276,56	2522911,18
10	650251,96	2522905,69
11	650238,87	2522903,50
12	650239,24	2522901,30
13	650245,30	2522902,33
14	650246,37	2522890,88
15	650214,26	2522885,42
16	650169,35	2522877,78
17	650164,31	2522870,78
18	650159,91	2522870,00
1	650149,20	2522868,10
Условный номер части земельного участка :32/чзу1		
1	650245,76	2522922,69
2	650235,90	2522921,02
3	650238,87	2522903,51
4	650251,96	2522905,69
5	650248,95	2522923,23
1	650245,76	2522922,69
Условный номер части земельного участка :328чзу1		
1	650240,24	2522952,48
2	650243,91	2522953,09
3	650237,32	2522993,26
4	650233,67	2522991,65
1	650240,24	2522952,48
Условный номер части земельного участка :10чзу1		
1	650232,26	2523000,04
2	650233,67	2522991,66
3	650237,1	2522993,17
4	650236,14	2523000,69
1	650232,26	2523000,04
Условный номер части земельного участка :342/чзу1		
1	650264,82	2522985,30
2	650276,56	2522911,18
3	650283,56	2522912,38
4	650277,19	2522956,94
5	650275,64	2522967,87
6	650275,40	2522969,29
7	650272,81	2522986,69
1	650264,82	2522985,30
Условный номер части земельного участка :21/чзу1		
1	650258,40	2523025,89
2	650264,82	2522985,30
3	650272,81	2522986,70
4	650267,64	2523021,48
5	650261,00	2523026,33
6	650260,61	2523026,27
1	650258,40	2523025,89
Условный номер части земельного участка :350/чзу1		
1	650255,05	2523072,27
2	650257,83	2523049,32
3	650258,04	2523049,34
4	650267,99	2523050,32
5	650266,03	2523070,22
6	650259,36	2523069,57
7	650255,96	2523071,98
8	650255,86	2523072,40
1	650255,05	2523072,27
Условный номер части кадастрового квартала: 29:22:050406		
1	650255,05	2523072,27
2	650255,86	2523072,41
3	650253,98	2523080,51
4	650253,39	2523080,37
1	650255,05	2523072,27
Условный номер части земельного участка :579/чзу1		
1	650248,96	2522923,23
2	650251,96	2522905,69
3	650276,56	2522911,18
4	650264,82	2522985,30
5	650258,40	2523025,89
6	650260,61	2523026,27
7	650260,56	2523026,65
8	650260,42	2523026,76
9	650256,34	2523049,17
10	650257,82	2523049,32
11	650255,05	2523072,27
12	650253,38	2523080,36
13	650251,68	2523079,97
14	650250,40	2523091,23
15	650249,42	2523095,85
16	650229,98	2523091,16
17	650230,63	2523088,04
18	650232,06	2523075,47
19	650224,17	2523073,69
20	650227,00	2523060,00
21	650227,81	2523054,02
22	650233,39	2523055,27
23	650235,11	2523054,09
24	650242,18	2523015,33
25	650249,08	2523010,28
26	650250,16	2523003,04
27	650236,15	2523000,69
28	650237,10	2522993,17
29	650237,32	2522993,26
30	650243,92	2522953,09

Номера характерных точек частей земельных участков	Система координат МСК-29, зона 2	
	Координаты	
	X	Y
31	650257,22	2522955,29
32	650261,50	2522925,36
1	650248,96	2522923,23
Условный номер части кадастрового квартала 29:22:050406		
1	650225,60	2523105,79
2	650229,48	2523093,50
3	650229,98	2523091,17
4	650249,41	2523095,86
5	650248,84	2523098,59
6	650244,87	2523111,15
7	650243,18	2523118,14
8	650251,24	2523121,29
9	650250,53	2523123,09
10	650249,83	2523122,94
11	650249,29	2523126,27
12	650243,96	2523139,92
13	650241,33	2523138,89
14	650245,00	2523121,00
15	650223,20	2523115,73
1	650225,60	2523105,79
Условный номер части земельного участка :1/чзу1		
1	650249,30	2523126,25
2	650249,83	2523122,94
3	650250,53	2523123,10
1	650249,30	2523126,25
Условный номер части земельного участка :6759/чзу1		
1	650238,75	2523137,88
2	650234,89	2523161,44
3	650236,64	2523161,72
4	650235,77	2523165,98
5	650229,99	2523165,00
6	650212,66	2523265,80
7	650211,58	2523270,58
8	650211,83	2523270,63
9	650209,98	2523281,44
10	650207,88	2523293,62
11	650206,47	2523293,28
12	650204,95	2523300,94
13	650199,67	2523327,17
14	650202,03	2523327,68
15	650201,75	2523329,32
16	650200,99	2523333,37
17	650178,96	2523328,72
18	650185,34	2523297,02
19	650185,93	2523294,02
20	650185,34	2523293,13
21	650185,30	2523293,12
22	650188,53	2523285,40
23	650193,16	2523263,56
24	650204,50	2523266,36
25	650219,61	2523192,99
26	650218,01	2523190,85
27	650231,37	2523126,14
28	650221,20	2523123,98
29	650223,20	2523115,74
30	650245,00	2523121,00
31	650241,33	2523138,88
1	650238,75	2523137,88
Условный номер части земельного участка :114/чзу1		
1	650213,49	2523168,35
2	650219,86	2523129,50
3	650221,20	2523123,99
4	650231,37	2523126,14
5	650218,01	2523190,85
6	650219,61	2523192,99
7	650204,50	2523266,36
8	650192,69	2523263,43
9	650207,74	2523197,20
1	650213,49	2523168,35
Условный номер части кадастрового квартала 29:22:050406		
1	650235,77	2523165,98
2	650236,65	2523161,72
3	650240,35	2523162,30
4	650239,66	2523166,65
1	650235,77	2523165,98
Условный номер части земельного участка :6865/чзу1		
1	650239,66	2523166,66
2	650237,25	2523182,06
3	650232,07	2523181,24
4	650231,09	2523182,37
5	650227,31	2523201,37
6	650211,58	2523270,58
7	650212,66	2523265,80
8	650229,99	2523165,00
1	650239,66	2523166,66
Условный номер части земельного участка :6865/чзу2		
1	650209,98	2523281,44
2	650211,84	2523270,63
3	650217,38	2523271,65
4	650214,87	2523282,33
1	650209,98	2523281,44
Условный номер части земельного участка :6899/чзу1		
1	650207,89	2523293,62
2	650209,98	2523281,44
3	650214,87	2523282,34
4	650211,99	2523294,63
1	650207,89	2523293,62
Условный номер части кадастрового квартала 29:22:060412		
1	650178,04	2523291,77
2	650179,56	2523283,61
3	650188,53	2523285,40
4	650185,29	2523293,12
1	650178,04	2523291,77
Условный номер части земельного участка :115/чзу1		
1	650181,70	2523272,11
2	650190,35	2523273,72
3	650192,69	2523263,45
4	650193,16	2523263,56
5	650188,53	2523285,40
6	650179,57	2523283,60

Номера характерных точек частей земельных участков	Система координат МСК-29, зона 2	
	Координаты	
	X	Y
1	650181,70	2523272,11
Условный номер части земельного участка :6899/чзу2		
1	650201,75	2523329,32
2	650202,04	2523327,68
3	650239,68	2523335,71
4	650243,70	2523336,48
5	650245,89	2523334,90
6	650256,10	2523336,62
7	650255,68	2523339,03
1	650201,75	2523329,32
Условный номер части земельного участка:12474/чзу1		
1	650178,70	2523329,99
2	650178,96	2523328,73
3	650200,99	2523333,37
4	650201,75	2523329,32
5	650260,92	2523339,98
6	650257,68	2523359,36
7	650246,20	2523357,27
8	650244,95	2523362,85
9	650230,93	2523359,99
10	650229,83	2523364,84
11	650224,29	2523363,72
12	650224,89	2523360,90
13	650226,59	2523353,37
14	650194,32	2523346,48
15	650183,47	2523344,35
1	650178,70	2523329,99
Условный номер части земельного участка :6898/чзу1		
1	650255,68	2523339,03
2	650256,11	2523336,62
3	650261,34	2523337,49
4	650260,92	2523339,97
1	650255,68	2523339,03
Условный номер части земельного участка :14/чзу1		
1	650210,79	2523397,96
2	650216,62	2523399,15
3	650224,28	2523363,73
4	650229,83	2523364,84
5	650219,54	2523409,20
6	650209,01	2523406,95
1	650210,79	2523397,96
Условный номер части земельного участка :7425/чзу1		
1	650219,54	2523409,20
2	650229,83	2523364,84
3	650230,93	2523359,99
4	650244,95	2523362,86
5	650244,38	2523365,42
6	650236,18	2523403,32
7	650242,49	2523404,73
8	650236,21	2523436,35
9	650229,89	2523435,10
10	650228,21	2523446,10
11	650233,17	2523447,15
12	650227,42	2523474,26
13	650223,73	2523473,46
14	650223,10	2523477,46
15	650226,60	2523478,21
16	650222,42	2523497,76
17	650219,38	2523497,11
18	650211,54	2523535,10
19	650203,87	2523571,92
20	650212,22	2523573,99
21	650204,49	2523610,47
22	650196,30	2523608,76
23	650195,15	2523614,68
24	650197,92	2523615,22
25	650191,91	2523645,64
26	650188,88	2523645,04
27	650153,29	2523813,47
28	650141,88	2523864,02
29	650133,79	2523903,69
30	650128,65	2523914,17
31	650129,23	2523924,28
32	650108,65	2523914,61
33	650108,62	2523914,07
34	650121,33	2523883,91
35	650124,85	2523885,44
36	650141,94	2523804,42
37	650143,29	2523798,50
38	650178,89	2523629,77
39	650172,92	2523628,63
40	650187,68	2523563,52
41	650188,29	2523560,47
42	650185,93	2523559,99
43	650190,03	2523540,29
44	650194,83	2523541,40
45	650224,54	2523410,27
1	650219,54	2523409,20
Условный номер части кадастрового квартала 29:22:060413		
1	650207,52	2523414,49
2	650209,01	2523406,96
3	650219,54	2523409,20
4	650224,54	2523410,27
5	650194,83	2523541,40
6	650190,04	2523540,28
7	650191,98	2523530,92
8	650202,21	2523481,47
9	650205,42	2523461,30
10	650206,18	2523457,83
11	650206,82	2523453,66
12	650215,12	2523416,20
1	650207,52	2523414,49
Условный номер части земельного участка :3/чзу1		
1	650207,52	2523414,50
2	650215,12	2523416,20
3	650206,83	2523453,59
4	650211,10	2523425,66
5	650211,87	2523421,99
6	650206,25	2523420,87
1	650207,52	2523414,50
Условный номер части земельного участка :31/чзу1		
1	650184,81	2523565,35
2	650185,93	2523560,00

Номера характерных точек частей земельных участков	Система координат МСК-29, зона 2	
	Координаты	
	X	Y
3	650188,29	2523560,47
4	650187,68	2523563,52
1	650184,81	2523565,35
Условный номер части кадастрового квартала 29:22:060413		
1	650178,73	2523586,14
2	650183,76	2523566,79
3	650184,47	2523566,97
4	650184,81	2523565,36
5	650187,68	2523563,52
6	650172,92	2523628,63
7	650172,23	2523628,51
8	650178,12	2523600,35
9	650177,70	2523599,71
10	650178,18	2523597,21
11	650180,41	2523586,58
1	650178,73	2523586,14
Условный номер части земельного участка :15/чзу1		
1	650178,12	2523600,35
2	650172,23	2523628,51
3	650171,96	2523628,43
4	650173,39	2523621,64
5	650177,69	2523599,71
1	650178,12	2523600,35
Условный номер части земельного участка :2010/чзу1		
1	650132,67	2523793,27
2	650136,90	2523794,23
3	650171,96	2523628,44
4	650172,23	2523628,51
5	650178,89	2523629,77
6	650143,29	2523798,50
7	650132,02	2523796,17
1	650132,67	2523793,27
Условный номер части кадастрового квартала 29:22:060413		
1	650143,29	2523798,50
2	650141,94	2523804,42
3	650130,71	2523801,95
4	650132,02	2523796,18
1	650143,29	2523798,50
Условный номер части земельного участка :32/чзу1		
1	650132,18	2523816,15
2	650127,70	2523815,22
3	650130,71	2523801,96
4	650141,94	2523804,42
5	650124,85	2523885,44
6	650121,33	2523883,91
7	650117,74	2523882,34
8	650122,32	2523859,82
1	650132,18	2523816,15
Условный номер части земельного участка :23/чзу1		
1	650108,62	2523914,05
2	650108,38	2523910,08
3	650114,71	2523897,18
4	650117,74	2523882,35
5	650121,33	2523883,91
1	650108,62	2523914,05
Условный номер части земельного участка :8677/чзу1		
1	650129,23	2523924,28
2	650130,00	2523937,59
3	650126,69	2523944,10
4	650111,31	2523977,19
5	650111,05	2523977,70
6	650110,19	2523979,66
7	650109,75	2523979,46
8	650107,92	2523983,55
9	650104,91	2523990,23
10	650100,60	2523988,27
11	650099,92	2523988,93
12	650086,65	2523982,04
13	650086,50	2523981,93
14	650079,82	2523978,82
15	650082,59	2523972,37
16	650086,03	2523973,85
17	650091,61	2523968,54
18	650093,64	2523967,76
19	650103,12	2523947,38
20	650089,61	2523940,76
21	650098,42	2523922,80
22	650109,43	2523928,20
23	650108,65	2523914,61
1	650129,23	2523924,28
Условный номер части земельного участка :16/чзу1		
1	650079,82	2523978,83
2	650086,50	2523981,93
3	650069,19	2524019,18
4	650052,76	2524054,56
5	650042,80	2524077,06
6	650032,82	2524099,55
7	650031,73	2524099,06
8	650042,85	2524072,88
9	650042,56	2524072,76
10	650040,63	2524071,95
11	650044,48	2524062,72
12	650047,94	2524054,42
13	650043,15	2524052,36
14	650051,06	2524033,99
15	650055,66	2524035,97
16	650059,56	2524026,71
17	650062,00	2524027,80
18	650076,30	2523995,71
19	650073,14	2523994,35
1	650079,82	2523978,83
Условный номер части земельного участка :1271/чзу1		
1	650031,73	2524099,06
2	650032,82	2524099,57
3	650018,54	2524132,00
4	650015,49	2524138,68
5	650012,44	2524145,36
6	650006,42	2524142,55
7	650014,33	2524124,88
8	650019,73	2524127,29
1	650031,73	2524099,06

Номера характерных точек частей земельных участков	Система координат МСК-29, зона 2	
	Координаты	
	X	Y
Условный номер части земельного участка :3415/чзу1		
1	650183,06	2523294,17
2	650184,72	2523294,49
3	650184,22	2523297,09
1	650183,06	2523294,17
Условный номер части земельного участка :34/чзу1		
1	649967,37	2524258,47
2	649999,95	2524185,14
3	650006,47	2524187,67
4	650004,35	2524192,82
5	649973,15	2524260,90
1	649967,37	2524258,47
Условный номер части кадастрового квартала 29:22:060414		
1	649941,75	2524288,68
2	649953,32	2524264,66
3	649942,48	2524289,02
1	649941,75	2524288,68
Условный номер части кадастрового квартала 29:22:060412		
1	650183,06	2523294,16
2	650182,43	2523292,59
3	650185,29	2523293,12
4	650184,72	2523294,49
1	650183,06	2523294,16
Условный номер части земельного участка :946/чзу1		
1	649905,79	2524336,68
2	649915,02	2524340,53
3	649918,84	2524342,13
4	649911,51	2524358,37
5	649899,04	2524352,87
1	649905,79	2524336,68
Условный номер части земельного участка :65/чзу1		
1	649897,19	2524357,28
2	649898,99	2524352,99
3	649911,40	2524358,54
4	649909,33	2524362,98
1	649897,19	2524357,28
Условный номер части кадастрового квартала 29:22:060414		
1	649898,99	2524352,98
2	649899,03	2524352,88
3	649911,51	2524358,37
4	649909,41	2524363,01
5	649909,34	2524362,98
6	649911,4	2524358,54
1	649898,99	2524352,98
Условный номер части кадастрового квартала 29:22:060411		
1	649938,81	2524356,90
2	649939,46	2524357,52
3	649933,56	2524370,15
4	649932,75	2524369,79
5	649936,20	2524361,92
1	649938,81	2524356,90
Условный номер части земельного участка :843/чзу1		
1	649937,95	2524372,12
2	649933,56	2524370,15
3	649939,47	2524357,53
4	649945,98	2524363,83
1	649937,95	2524372,12
Условный номер части земельного участка :24/чзу1		
1	649930,19	2524376,37
2	649917,08	2524407,30
3	649916,41	2524407,05
4	649932,75	2524369,81
5	649933,55	2524370,17
6	649937,93	2524372,14
7	649932,07	2524378,20
1	649930,19	2524376,37
Условный номер части земельного участка :963/чзу1		
1	649901,65	2524438,84
2	649916,41	2524407,05
3	649917,08	2524407,31
4	649904,08	2524438,01
5	649909,87	2524440,68
6	649908,77	2524443,06
1	649901,65	2524438,84
Условный номер части земельного участка :1177/чзу1		
1	649896,64	2524449,61
2	649901,65	2524438,84
3	649908,76	2524443,07
4	649904,10	2524453,17
1	649896,64	2524449,61
Условный номер части земельного участка :116/чзу1		
1	649883,52	2524486,89
2	649882,81	2524486,6
3	649880,09	2524485,23
4	649896,64	2524449,61
5	649904,10	2524453,18
6	649901,49	2524458,84
7	649900,04	2524458,18
8	649895,38	2524467,96
9	649892,04	2524466,48
1	649883,52	2524486,89
Условный номер части земельного участка :89/чзу1		
1	649864,04	2524523,79
2	649882,81	2524486,60
3	649883,52	2524486,90
4	649879,72	2524496,03
5	649883,81	2524497,71
6	649873,06	2524522,18
7	649870,85	2524527,21
1	649864,04	2524523,79
Условный номер части земельного участка :1180/чзу1		
1	649864,04	2524523,79
2	649870,84	2524527,22
3	649869,04	2524531,34
4	649868,09	2524530,92
5	649868,32	2524537,71
6	649878,16	2524537,36
7	649880,57	2524537,96
8	649890,27	2524540,38

Номера характерных точек частей земельных участков	Система координат МСК-29, зона 2	
	Координаты	
	X	Y
9	649888,20	2524548,68
10	649858,34	2524533,86
1	649864,04	2524523,79
Условный номер части земельного участка :7443/чзу1		
1	650018,54	2524132,00
2	650032,82	2524099,57
3	650032,84	2524099,56
4	650042,80	2524077,06
5	650052,76	2524054,56
6	650069,19	2524019,18
7	650086,65	2523982,04
8	650099,92	2523988,93
9	650100,60	2523988,27
10	650104,91	2523990,23
11	650098,12	2524005,33
12	650094,62	2524003,75
13	650076,37	2524044,67
14	650060,57	2524081,51
15	650038,16	2524135,07
16	650037,73	2524136,08
17	650039,07	2524137,00
18	650040,27	2524137,81
19	650037,88	2524142,99
20	650039,90	2524143,93
21	650037,61	2524148,05
22	650032,75	2524156,78
23	650032,14	2524161,26
24	650018,80	2524191,95
25	649980,81	2524277,45
26	649979,33	2524279,83
27	649973,99	2524281,89
28	649968,43	2524293,47
29	649955,74	2524321,34
30	649955,31	2524322,26
31	649940,69	2524351,21
32	649938,50	2524356,58
33	649938,81	2524356,89
34	649936,20	2524361,92
35	649916,41	2524407,05
36	649901,65	2524438,84
37	649896,64	2524449,61
38	649880,09	2524485,23
39	649882,81	2524486,60
40	649864,04	2524523,79
41	649858,33	2524533,86
42	649848,84	2524550,61
43	649848,65	2524550,47
44	649848,65	2524549,93
45	649847,74	2524520,90
46	649847,91	2524520,50
47	649845,34	2524519,39
48	649851,39	2524505,41
49	649843,64	2524501,63
50	649848,67	2524491,01
51	649850,09	2524488,07
52	649851,51	2524485,13
53	649852,26	2524483,59
54	649860,14	2524487,42
55	649867,01	2524471,54
56	649863,48	2524470,34
57	649874,80	2524437,02
58	649881,52	2524439,99
59	649913,34	2524364,87
60	649909,41	2524363,02
61	649911,52	2524358,38
62	649918,85	2524342,13
63	649922,22	2524343,53
64	649937,32	2524313,52
65	649937,58	2524312,96
66	649942,49	2524302,18
67	649947,40	2524291,4
68	649942,49	2524289,03
69	649953,35	2524264,61
70	649956,71	2524257,62
71	649965,80	2524262,00
72	649967,37	2524258,48
73	649973,15	2524260,90
74	649988,75	2524226,86
75	650004,35	2524192,82
76	650004,88	2524191,53
77	650005,41	2524190,24
78	650005,94	2524188,96
79	650006,47	2524187,67
80	649999,95	2524185,13
81	650000,49	2524183,91
82	650010,57	2524160,71
83	650007,89	2524153,50
84	650011,58	2524145,58
85	650006,16	2524143,13
86	650006,42	2524142,56
87	650012,44	2524145,36
88	650015,49	2524138,68
1	650018,54	2524132,00
Условный номер части кадастрового квартала 29:22:060409		
1	649846,44	2524494,94
2	649846,75	2524495,05
3	649844,17	2524500,50
4	649843,83	2524500,32
1	649846,44	2524494,94
Условный номер части земельного участка :12462/чзу1		
1	649852,02	2524483,47
2	649852,26	2524483,59
3	649846,75	2524495,05
4	649846,45	2524494,93
1	649852,02	2524483,47
Условный номер части кадастрового квартала 29:22:060409; 29:22:060411		
1	649939,47	2524755,37
2	649929,01	2524769,36
3	649927,46	2524771,43
4	649927,15	2524771,23
5	649928,08	2524769,98

Номера характерных точек частей земельных участков	Система координат МСК-29, зона 2	
	Координаты	
	X	Y
6	649925,59	2524768,24
7	649924,60	2524769,60
8	649911,34	2524761,14
9	649902,86	2524761,69
10	649903,66	2524776,91
11	649837,99	2524864,62
12	649782,48	2524938,76
13	649711,06	2525034,15
14	649666,72	2525093,37
15	649679,48	2525102,72
16	649668,65	2525117,20
17	649667,50	2525118,73
18	649654,75	2525109,40
19	649592,57	2525192,43
20	649603,49	2525200,63
21	649600,17	2525204,88
22	649462,27	2525386,70
23	649466,73	2525363,58
24	649468,11	2525364,74
25	649470,07	2525362,50
26	649468,14	2525360,80
27	649467,02	2525362,09
28	649468,03	2525356,88
29	649468,59	2525356,15
30	649468,22	2525355,86
31	649469,72	2525348,09
32	649486,92	2525325,86
33	649484,00	2525323,63
34	649492,70	2525311,98
35	649498,68	2525303,97
36	649501,95	2525306,41
37	649522,60	2525279,69
38	649524,74	2525281,32
39	649526,27	2525279,27
40	649524,17	2525277,66
41	649532,42	2525266,99
42	649534,48	2525268,56
43	649536,01	2525266,51
44	649533,99	2525264,95
45	649541,57	2525255,15
46	649543,68	2525256,58
47	649546,20	2525252,89
48	649544,31	2525251,60
49	649551,86	2525241,83
50	649553,32	2525242,94
51	649554,85	2525240,89
52	649553,43	2525239,80
53	649565,48	2525224,21
54	649566,63	2525224,98
55	649567,43	2525223,80
56	649566,36	2525223,07
57	649574,76	2525212,20
58	649575,62	2525212,86
59	649577,68	2525210,21
60	649576,82	2525209,54
61	649578,73	2525207,05
62	649573,43	2525203,07
63	649574,93	2525201,11
64	649572,25	2525199,05
65	649570,74	2525201,02
66	649564,59	2525196,44
67	649567,21	2525192,95
68	649568,65	2525193,96
69	649570,59	2525191,21
70	649569,24	2525190,24
71	649576,89	2525180,03
72	649578,33	2525181,04
73	649580,28	2525178,29
74	649578,91	2525177,32
75	649585,33	2525168,75
76	649586,78	2525169,77
77	649588,72	2525167,02
78	649587,35	2525166,05
79	649593,77	2525157,48
80	649595,18	2525158,53
81	649596,03	2525157,39
82	649594,63	2525156,34
83	649602,29	2525146,11
84	649603,86	2525147,27
85	649605,44	2525145,20
86	649603,84	2525144,03
87	649609,62	2525136,31
88	649611,18	2525137,46
89	649612,76	2525135,38
90	649611,18	2525134,23
91	649617,76	2525125,43
92	649619,29	2525126,57
93	649620,87	2525124,50
94	649619,32	2525123,36
95	649627,54	2525112,37
96	649629,04	2525113,49
97	649630,62	2525111,42
98	649629,09	2525110,30
99	649637,07	2525099,65
100	649638,55	2525100,74
101	649640,13	2525098,66
102	649638,63	2525097,56
103	649638,68	2525097,49
104	649635,78	2525095,30
105	649647,81	2525079,32
106	649649,65	2525080,71
107	649648,79	2525081,87
108	649651,34	2525083,79
109	649652,48	2525082,27
110	649650,93	2525081,10
111	649660,47	2525068,35
112	649662,03	2525069,52
113	649663,17	2525068,00
114	649661,61	2525066,83
115	649671,41	2525053,75
116	649672,97	2525054,92
117	649674,11	2525053,39

Номера характерных точек частей земельных участков	Система координат МСК-29, зона 2	
	Координаты	
	X	Y
118	649672,55	2525052,22
119	649674,05	2525050,22
120	649675,54	2525051,32
121	649677,13	2525049,25
122	649675,61	2525048,14
123	649681,21	2525040,66
124	649682,69	2525041,76
125	649684,28	2525039,69
126	649682,77	2525038,58
127	649691,20	2525027,32
128	649692,67	2525028,42
129	649694,26	2525026,34
130	649692,75	2525025,24
131	649695,01	2525022,22
132	649699,52	2525016,20
133	649701,00	2525017,29
134	649702,58	2525015,22
135	649701,08	2525014,12
136	649709,33	2525003,10
137	649710,81	2525004,19
138	649712,39	2525002,12
139	649710,89	2525001,02
140	649718,82	2524990,43
141	649720,28	2524991,52
142	649721,86	2524989,45
143	649720,37	2524988,35
144	649728,06	2524978,09
145	649729,52	2524979,17
146	649731,10	2524977,10
147	649729,62	2524976,01
148	649736,15	2524967,28
149	649737,60	2524968,36
150	649739,18	2524966,29
151	649737,71	2524965,21
152	649746,38	2524953,61
153	649747,83	2524954,69
154	649749,41	2524952,62
155	649747,94	2524951,54
156	649756,09	2524940,65
157	649757,53	2524941,72
158	649759,11	2524939,65
159	649757,65	2524938,57
160	649765,80	2524927,68
161	649767,25	2524928,74
162	649768,83	2524926,67
163	649767,36	2524925,60
164	649769,21	2524923,12
165	649770,72	2524924,25
166	649771,86	2524922,73
167	649770,35	2524921,60
168	649778,72	2524910,42
169	649780,23	2524911,55
170	649781,37	2524910,02
171	649779,87	2524908,89
172	649786,23	2524900,39
173	649787,73	2524901,51
174	649788,88	2524899,99
175	649787,37	2524898,86
176	649795,90	2524887,48
177	649797,40	2524888,60
178	649798,54	2524887,08
179	649797,04	2524885,95
180	649798,87	2524883,51
181	649800,30	2524884,57
182	649801,88	2524882,50
183	649800,42	2524881,43
184	649806,27	2524873,62
185	649807,70	2524874,68
186	649809,28	2524872,61
187	649807,83	2524871,54
188	649816,06	2524860,55
189	649817,48	2524861,60
190	649819,06	2524859,53
191	649817,62	2524858,47
192	649821,92	2524852,71
193	649825,01	2524848,59
194	649826,53	2524849,72
195	649829,10	2524846,29
196	649827,59	2524845,14
197	649834,83	2524835,48
198	649836,24	2524836,53
199	649837,82	2524834,46
200	649836,38	2524833,40
201	649844,87	2524822,06
202	649846,28	2524823,11
203	649847,86	2524821,03
204	649846,43	2524819,98
205	649854,42	2524809,31
206	649855,82	2524810,35
207	649857,40	2524808,28
208	649855,98	2524807,23
209	649857,71	2524804,92
210	649859,17	2524806,02
211	649860,31	2524804,49
212	649858,85	2524803,39
213	649867,10	2524792,38
214	649868,56	2524793,48
215	649869,70	2524791,95
216	649868,24	2524790,85
217	649869,68	2524788,93
218	649870,85	2524789,79
219	649872,43	2524787,71
220	649871,25	2524786,84
221	649880,16	2524774,93
222	649881,43	2524775,87
223	649883,01	2524773,80
224	649881,72	2524772,85
225	649883,31	2524770,72
226	649882,96	2524764,03
227	649881,49	2524764,10
228	649883,42	2524761,52
229	649878,93	2524757,83

Номера характерных точек частей земельных участков	Система координат МСК-29, зона 2	
	Координаты	
	X	Y
230	649878,24	2524744,24
231	649881,92	2524744,05
232	649879,87	2524704,97
233	649878,41	2524693,75
234	649884,11	2524693,69
235	649890,26	2524685,47
236	649894,53	2524668,10
237	649885,49	2524658,29
238	649872,36	2524647,33
239	649871,16	2524638,16
240	649847,73	2524621,32
241	649848,65	2524550,48
242	649848,84	2524550,61
243	649858,33	2524533,87
244	649888,20	2524548,69
245	649885,44	2524559,78
246	649876,06	2524557,45
247	649868,55	2524557,71
248	649867,86	2524611,16
249	649889,87	2524626,98
250	649897,84	2524688,11
251	649891,98	2524697,40
252	649899,74	2524702,72
253	649899,80	2524703,14
254	649901,82	2524741,72
255	649916,57	2524740,76
256	649920,18	2524743,54
257	649920,43	2524743,22
1	649939,47	2524755,37
258	649936,71	2524757,99
259	649934,22	2524756,25
260	649932,70	2524758,34
261	649935,15	2524760,09
258	649936,71	2524757,99
262	649900,28	2524764,24
263	649896,35	2524761,40
264	649894,64	2524763,74
265	649898,58	2524766,59
262	649900,28	2524764,24
266	649891,28	2524763,00
267	649888,81	2524761,21
268	649887,27	2524763,26
269	649889,69	2524765,07
266	649891,28	2524763,00
270	649649,46	2525086,19
271	649647,00	2525084,39
272	649645,46	2525086,45
273	649647,88	2525088,26
270	649649,46	2525086,19
274	649516,65	2525292,45
275	649514,30	2525290,65
276	649512,73	2525292,67
277	649515,13	2525294,50
274	649516,65	2525292,45
278	649512,93	2525296,89
279	649510,96	2525295,28
280	649510,05	2525296,38
281	649512,02	2525298,00
278	649512,93	2525296,89
282	649503,32	2525309,68
283	649501,26	2525308,17
284	649500,40	2525309,33
285	649502,46	2525310,83
282	649503,32	2525309,68
286	649500,70	2525313,33
287	649498,29	2525311,50
288	649496,77	2525313,54
289	649499,12	2525315,36
286	649500,70	2525313,33
290	649492,51	2525324,05
291	649490,11	2525322,22
292	649488,58	2525324,26
293	649490,93	2525326,08
290	649492,51	2525324,05
294	649485,79	2525332,78
295	649483,39	2525330,94
296	649481,87	2525332,98
297	649484,22	2525334,81
294	649485,79	2525332,78
298	649479,33	2525341,61
299	649476,92	2525339,78
300	649475,40	2525341,82
301	649477,75	2525343,64
298	649479,33	2525341,61
Условный номер части земельного участка :7385/чзу1		
1	649936,71	2524757,99
2	649935,15	2524760,09
3	649932,70	2524758,34
4	649934,22	2524756,25
1	649936,71	2524757,99
Условный номер части земельного участка :7385/чзу2		
1	649900,28	2524764,24
2	649898,58	2524766,59
3	649894,64	2524763,74
4	649896,35	2524761,40
1	649900,28	2524764,24
Условный номер части земельного участка :7385/чзу3		
1	649891,28	2524763,00
2	649889,69	2524765,07
3	649887,27	2524763,26
4	649888,81	2524761,21

Номера характерных точек частей земельных участков	Система координат МСК-29, зона 2	
	Координаты	
	X	Y
1	649891,28	2524763,00
Условный номер части земельного участка :7385/чзу4		
1	649649,46	2525086,19
2	649647,88	2525088,26
3	649645,46	2525086,45
4	649647,00	2525084,39
1	649649,46	2525086,19
Условный номер части земельного участка :7385/чзу5		
1	649514,30	2525290,65
2	649516,65	2525292,45
3	649515,13	2525294,50
4	649512,73	2525292,67
1	649514,30	2525290,65
Условный номер части земельного участка :7385/чзу6		
1	649512,93	2525296,89
2	649512,02	2525298,00
3	649510,05	2525296,38
4	649510,96	2525295,28
1	649512,93	2525296,89
Условный номер части земельного участка :7385/чзу7		
1	649503,32	2525309,68
2	649502,46	2525310,83
3	649500,40	2525309,33
4	649501,26	2525308,17
1	649503,32	2525309,68
Условный номер части земельного участка :7385/чзу8		
1	649500,70	2525313,33
2	649499,12	2525315,36
3	649496,77	2525313,54
4	649498,29	2525311,50
1	649500,70	2525313,33
Условный номер части земельного участка :7385/чзу9		
1	649492,51	2525324,05
2	649490,93	2525326,08
3	649488,58	2525324,26
4	649490,11	2525322,22
5	649492,51	2525324,05
Условный номер части земельного участка :7385/чзу10		
1	649485,79	2525332,78
2	649484,22	2525334,81
3	649481,87	2525332,98
4	649483,39	2525330,94
1	649485,79	2525332,78
Условный номер части земельного участка :7385/чзу11		
1	649479,33	2525341,61
2	649477,75	2525343,64
3	649475,4	2525341,82
4	649476,92	2525339,78
1	649479,33	2525341,61
Условный номер части земельного участка :7385/чзу12		
1	649924,61	2524769,60
2	649925,59	2524768,24
3	649928,08	2524769,98
4	649927,14	2524771,22
1	649924,61	2524769,60
Условный номер части земельного участка :128/чзу1		
1	649881,48	2524764,10
2	649879,24	2524764,21
3	649878,93	2524757,84
4	649883,42	2524761,52
1	649881,48	2524764,10
Условный номер части земельного участка :7385/чзу13		
1	649881,72	2524772,86
2	649883,01	2524773,80
3	649881,43	2524775,87
4	649880,17	2524774,92
1	649881,72	2524772,86
Условный номер части земельного участка :7385/чзу14		
1	649872,43	2524787,71
2	649870,85	2524789,79
3	649869,69	2524788,92
4	649871,24	2524786,85
1	649872,43	2524787,71
Условный номер части земельного участка :7385/чзу15		
1	649869,70	2524791,95
2	649868,56	2524793,48
3	649867,10	2524792,37
4	649868,23	2524790,87
1	649869,70	2524791,95
Условный номер части земельного участка :7385/чзу16		
1	649857,72	2524804,91
2	649858,84	2524803,41
3	649860,31	2524804,49
4	649859,17	2524806,02
1	649857,72	2524804,91
Условный номер части земельного участка :7385/чзу17		
1	649857,40	2524808,28
2	649855,82	2524810,35
3	649854,43	2524809,30
4	649855,97	2524807,24
1	649857,40	2524808,28
Условный номер части земельного участка :7385/чзу18		
1	649844,88	2524822,05
2	649846,43	2524819,99
3	649847,86	2524821,03
4	649846,28	2524823,11
1	649844,88	2524822,05
Условный номер части земельного участка :7385/чзу19		
1	649837,82	2524834,46
2	649836,24	2524836,53
3	649834,83	2524835,47
4	649836,38	2524833,41
1	649837,82	2524834,46
Условный номер части земельного участка :7385/чзу20		
1	649829,10	2524846,29
2	649826,53	2524849,72
3	649825,02	2524848,58
4	649827,58	2524845,16
1	649829,10	2524846,29
Условный номер части земельного участка :7385/чзу21		
1	649819,06	2524859,53
2	649817,48	2524861,60

Номера характерных точек частей земельных участков	Система координат МСК-29, зона 2	
	Координаты	
	X	Y
3	649816,06	2524860,54
4	649817,61	2524858,47
5	649819,06	2524859,53
1	649819,06	2524859,53
Условный номер части земельного участка :7385/чзу22		
1	649806,28	2524873,61
2	649807,82	2524871,55
3	649809,28	2524872,61
4	649807,70	2524874,68
1	649806,28	2524873,61
Условный номер части земельного участка :7385/чзу23		
1	649798,87	2524883,5
2	649800,42	2524881,44
3	649801,88	2524882,50
4	649800,30	2524884,57
1	649798,87	2524883,50
Условный номер части земельного участка :7385/чзу24		
1	649795,90	2524887,47
2	649797,04	2524885,96
3	649798,54	2524887,08
4	649797,40	2524888,60
1	649795,90	2524887,47
Условный номер части земельного участка :7385/чзу25		
1	649788,88	2524899,99
2	649787,73	2524901,51
3	649786,24	2524900,38
4	649787,37	2524898,87
1	649788,88	2524899,99
Условный номер части земельного участка :7385/чзу26		
1	649778,73	2524910,41
2	649779,86	2524908,90
3	649781,37	2524910,02
4	649780,23	2524911,55
1	649778,73	2524910,41
Условный номер части земельного участка :7385/чзу27		
1	649769,22	2524923,11
2	649770,34	2524921,61
3	649771,86	2524922,73
4	649770,72	2524924,25
1	649769,22	2524923,11
Условный номер части земельного участка :7385/чзу28		
1	649768,83	2524926,67
2	649767,25	2524928,74
3	649765,81	2524927,66
4	649766,43	2524926,83
5	649767,36	2524925,61
1	649768,83	2524926,67
Условный номер части земельного участка :7385/чзу29		
1	649759,11	2524939,65
2	649757,53	2524941,72
3	649756,10	2524940,65
4	649757,64	2524938,58
1	649759,11	2524939,65
Условный номер части земельного участка :7385/чзу30		
1	649749,41	2524952,62
2	649747,83	2524954,69
3	649746,39	2524953,61
4	649747,93	2524951,55
1	649749,41	2524952,62
Условный номер части земельного участка :7385/чзу31		
1	649737,60	2524968,36
2	649736,16	2524967,27
3	649737,70	2524965,21
4	649739,18	2524966,29
1	649737,60	2524968,36
Условный номер части земельного участка :7385/чзу32		
1	649728,06	2524978,08
2	649729,61	2524976,01
3	649731,10	2524977,10
4	649729,52	2524979,17
1	649728,06	2524978,08
Условный номер части земельного участка :7385/чзу33		
1	649721,86	2524989,45
2	649720,28	2524991,52
3	649718,82	2524990,42
4	649720,37	2524988,36
1	649721,86	2524989,45
Условный номер части земельного участка :7385/чзу34		
1	649712,39	2525002,12
2	649710,81	2525004,19
3	649709,34	2525003,09
4	649710,89	2525001,03
1	649712,39	2525002,12
Условный номер части земельного участка :7385/чзу35		
1	649702,58	2525015,22
2	649701,00	2525017,29
3	649699,53	2525016,19
4	649701,08	2525014,13
1	649702,58	2525015,22
Условный номер части земельного участка :7385/чзу36		
1	649691,20	2525027,31
2	649692,75	2525025,25
3	649694,26	2525026,34
4	649692,67	2525028,42
1	649691,20	2525027,31
Условный номер части земельного участка :7385/чзу37		
1	649681,22	2525040,65
2	649682,76	2525038,58
3	649684,28	2525039,69
4	649682,69	2525041,76
1	649681,22	2525040,65
Условный номер части земельного участка :7385/чзу38		
1	649677,13	2525049,25
2	649675,54	2525051,32
3	649674,06	2525050,21
4	649675,61	2525048,15
1	649677,13	2525049,25
Условный номер части земельного участка :7385/чзу39		
1	649674,11	2525053,39
2	649672,97	2525054,92
3	649671,41	2525053,74
4	649672,55	2525052,23

Номера характерных точек частей земельных участков	Система координат МСК-29, зона 2	
	Координаты	
	X	Y
1	649674,11	2525053,39
Условный номер части земельного участка :7385/чзу40		
1	649663,17	2525068,00
2	649662,03	2525069,52
3	649660,48	2525068,35
4	649661,61	2525066,83
1	649663,17	2525068,00
Условный номер части земельного участка :7385/чзу41		
1	649652,48	2525082,27
2	649651,34	2525083,79
3	649648,79	2525081,87
4	649649,65	2525080,72
5	649650,65	2525081,46
6	649650,92	2525081,11
1	649652,48	2525082,27
Условный номер части земельного участка :7385/чзу42		
1	649637,08	2525099,64
2	649638,63	2525097,57
3	649640,13	2525098,66
4	649638,55	2525100,74
1	649637,08	2525099,64
Условный номер части земельного участка :7385/чзу43		
1	649630,62	2525111,42
2	649629,04	2525113,49
3	649627,55	2525112,36
4	649629,09	2525110,31
1	649630,62	2525111,42
Условный номер части земельного участка :7385/чзу44		
1	649620,87	2525124,5
2	649619,29	2525126,57
3	649617,77	2525125,43
4	649619,32	2525123,37
1	649620,87	2525124,50
Условный номер части земельного участка :7385/чзу45		
1	649612,76	2525135,38
2	649611,18	2525137,46
3	649609,63	2525136,30
4	649611,18	2525134,24
1	649612,76	2525135,38
Условный номер части земельного участка :7385/чзу46		
1	649605,44	2525145,20
2	649603,86	2525147,27
3	649602,29	2525146,10
4	649603,83	2525144,04
1	649605,44	2525145,20
Условный номер части земельного участка :7385/чзу47		
1	649596,03	2525157,39
2	649595,18	2525158,53
3	649593,77	2525157,47
4	649594,62	2525156,34
1	649596,03	2525157,39
Условный номер части земельного участка :7385/чзу48		
1	649588,72	2525167,02
2	649586,78	2525169,77
3	649585,34	2525168,74
4	649587,35	2525166,06
1	649588,72	2525167,02
Условный номер части земельного участка :7385/чзу49		
1	649580,28	2525178,29
2	649578,33	2525181,04
3	649576,89	2525180,02
4	649578,91	2525177,33
1	649580,28	2525178,29
Условный номер части земельного участка :7385/чзу50		
1	649570,59	2525191,21
2	649568,65	2525193,96
3	649567,22	2525192,94
4	649569,23	2525190,25
1	649570,59	2525191,21
Условный номер части земельного участка :7385/чзу51		
1	649573,42	2525203,06
2	649572,64	2525202,48
3	649570,74	2525201,02
4	649572,25	2525199,05
5	649574,93	2525201,11
1	649573,42	2525203,06
Условный номер части земельного участка :7385/чзу52		
1	649577,68	2525210,21
2	649575,62	2525212,86
3	649574,76	2525212,19
4	649576,81	2525209,55
1	649577,68	2525210,21
Условный номер части земельного участка :7385/чзу53		
1	649567,43	2525223,80
2	649566,63	2525224,98
3	649565,48	2525224,20
4	649566,36	2525223,08
1	649567,43	2525223,80
Условный номер части земельного участка :7385/чзу54		
1	649554,85	2525240,89
2	649553,32	2525242,94
3	649551,87	2525241,82
4	649553,43	2525239,81
1	649554,85	2525240,89
Условный номер части земельного участка :7385/чзу55		
1	649546,20	2525252,89
2	649543,68	2525256,58
3	649541,57	2525255,14
4	649544,31	2525251,61
1	649546,20	2525252,89
Условный номер части земельного участка :7385/чзу56		
1	649536,01	2525266,51
2	649534,48	2525268,56
3	649532,42	2525266,98
4	649533,99	2525264,96
1	649536,01	2525266,51
Условный номер части земельного участка :7385/чзу57		
1	649526,27	2525279,27
2	649524,74	2525281,32
3	649522,61	2525279,69
4	649524,17	2525277,67
1	649526,27	2525279,27

Номера характерных точек частей земельных участков	Система координат МСК-29, зона 2	
	Координаты	
	X	Y
Условный номер части земельного участка :7385/чзу58		
1	649468,11	2525364,74
2	649466,74	2525363,57
3	649467,02	2525362,10
4	649468,14	2525360,80
5	649470,07	2525362,50
1	649468,11	2525364,74
Условный номер части земельного участка :802/чзу1		
1	649675,83	2525122,52
2	649668,65	2525117,20
3	649679,49	2525102,73
4	649686,55	2525107,90
1	649675,83	2525122,52
Условный номер части земельного участка :975/чзу1		
1	649675,82	2525122,53
2	649674,73	2525124,03
3	649667,51	2525118,73
4	649668,65	2525117,20
1	649675,82	2525122,53
Условный номер части земельного участка :972/чзу1		
1	649603,64	2525207,52
2	649600,17	2525204,88
3	649603,49	2525200,63
4	649606,96	2525203,23
1	649603,64	2525207,52
Условный номер части земельного участка :1072/чзу1		
1	649603,63	2525207,53
2	649578,58	2525239,94
3	649575,40	2525237,55
4	649600,17	2525204,88
1	649603,63	2525207,53
Условный номер части земельного участка :1073/чзу1		
1	649578,58	2525239,95
2	649553,49	2525272,41
3	649550,60	2525270,25
4	649575,40	2525237,55
1	649578,58	2525239,95
Условный номер части земельного участка :1075/чзу1		
1	649553,49	2525272,42
2	649528,43	2525304,84
3	649525,84	2525302,90
4	649550,60	2525270,25
1	649553,49	2525272,42
Условный номер части земельного участка :1086/чзу1		
1	649528,42	2525304,85
2	649503,21	2525337,48
3	649500,92	2525335,75
4	649525,84	2525302,90
1	649528,42	2525304,85
Условный номер части кадастрового квартала 29:22:060409		
1	649495,27	2525365,16
2	649492,20	2525369,05
3	649491,90	2525368,80
4	649495,12	2525365,03
1	649495,27	2525365,16
Условный номер части земельного участка :95/чзу1		
1	649503,20	2525337,49
2	649500,54	2525340,94
3	649504,64	2525344,03
4	649499,36	2525351,03
5	649503,72	2525354,47
6	649495,27	2525365,15
7	649495,12	2525365,03
8	649491,90	2525368,80
9	649492,19	2525369,06
10	649491,32	2525370,17
11	649486,55	2525366,40
12	649482,96	2525385,04
13	649526,16	2525421,94
14	649527,78	2525430,38
15	649524,77	2525434,35
16	649520,69	2525439,60
17	649516,42	2525435,97
18	649461,77	2525389,29
19	649462,27	2525386,72
20	649500,92	2525335,75
1	649503,20	2525337,49
Условный номер части земельного участка :779/чзу1		
1	649461,77	2525389,31
2	649516,42	2525435,97
3	649466,94	2525496,79
4	649458,86	2525488,21
5	649477,79	2525462,21
6	649492,76	2525442,96
7	649503,63	2525429,00
8	649461,11	2525392,68
1	649461,77	2525389,31
Условный номер части земельного участка 29:22:060406;29:22:060409		
1	649458,85	2525488,21
2	649466,94	2525496,79
3	649472,80	2525503,01
4	649472,37	2525503,61
5	649458,84	2525516,54
6	649454,80	2525512,34
7	649452,40	2525515,53
8	649436,43	2525503,49
9	649447,09	2525489,34
10	649457,55	2525489,99
11	649458,85	2525488,21
Условный номер части земельного участка :116/чзу1		
1	649466,94	2525496,79
2	649516,42	2525435,97
3	649520,68	2525439,61
4	649508,55	2525455,25
5	649498,98	2525467,54
6	649503,94	2525472,49
7	649491,64	2525488,49
8	649486,85	2525483,69
9	649472,81	2525503,00
1	649466,94	2525496,79

Номера характерных точек частей земельных участков	Система координат МСК-29, зона 2	
	Координаты	
	X	Y
Условный номер части земельного участка :941/чзу1		
1	649927,47	2524771,43
2	649929,01	2524769,36
3	649997,76	2524816,31
4	649987,77	2524809,94
1	649927,47	2524771,43
Условный номер части земельного участка :942/чзу1		
1	649929,01	2524769,36
2	649939,48	2524755,38
3	649998,55	2524793,10
4	650084,19	2524847,72
5	650072,90	2524864,22
6	649997,76	2524816,31
1	649929,01	2524769,36
Условный номер части кадастрового квартала 29:22:060409		
1	650072,91	2524864,23
2	650084,20	2524847,72
3	650097,75	2524856,36
4	650101,04	2524858,45
5	650094,57	2524868,05
6	650089,86	2524875,03
7	650087,06	2524873,26
1	650072,91	2524864,23
Условный номер части земельного участка :956/чзу1		
1	650094,57	2524868,05
2	650101,05	2524858,45
3	650167,09	2524900,25
4	650253,88	2524957,56
5	650255,63	2524958,85
6	650259,68	2524976,55
1	650094,57	2524868,05
Условный номер части кадастрового квартала 29:22:060409		
1	650259,68	2524976,55
2	650264,71	2524998,58
3	650255,77	2524992,47
4	650253,51	2524982,19
5	650248,40	2524978,46
6	650156,23	2524917,05
7	650089,87	2524875,03
8	650094,57	2524868,05
1	650259,68	2524976,55
Условный номер части земельного участка :1066/чзу1		
1	650260,54	2525014,20
2	650255,77	2524992,48
3	650264,71	2524998,58
4	650267,44	2525010,55
1	650260,54	2525014,20
Условный номер части земельного участка :1067/чзу1		
1	650260,54	2525014,21
2	650267,44	2525010,55
3	650274,91	2525043,21
4	650290,82	2525054,65
5	650288,96	2525058,75
6	650267,07	2525044,00
1	650260,54	2525014,21
Условный номер части кадастрового квартала 29:22:060409		
1	650271,41	2524970,45
2	650284,89	2525031,89
3	650297,32	2525040,27
4	650290,82	2525054,65
5	650274,91	2525043,21
6	650267,44	2525010,55
7	650264,71	2524998,58
8	650259,68	2524976,55
9	650255,64	2524958,86
1	650271,41	2524970,45
Условный номер части земельного участка :12906/чзу1		
1	650288,97	2525058,75
2	650290,82	2525054,65
3	650297,33	2525040,28
4	650308,61	2525047,87
5	650356,86	2525080,40
6	650349,60	2525096,42
7	650348,49	2525098,86
8	650297,43	2525064,46
1	650288,97	2525058,75
Условный номер части земельного участка :103/чзу1		
1	650409,48	2525100,04
2	650487,09	2525155,59
3	650481,58	2525167,76
4	650471,67	2525163,26
5	650468,66	2525161,90
6	650446,06	2525145,73
7	650408,30	2525118,71
8	650398,81	2525132,78
9	650348,88	2525099,13
10	650348,50	2525098,87
11	650349,60	2525096,42
12	650392,04	2525126,69
1	650409,48	2525100,04
Условный номер части земельного участка :4563/чзу1		
1	650487,09	2525155,58
2	650409,48	2525100,04
3	650411,74	2525096,59
4	650457,71	2525129,48
5	650472,26	2525139,88
6	650473,09	2525138,05
7	650491,31	2525146,30
1	650487,09	2525155,58
Условный номер части земельного участка :4627/чзу1		
1	650409,48	2525100,04
2	650400,91	2525093,90
3	650403,21	2525090,48
4	650411,73	2525096,58
1	650409,48	2525100,04
Условный номер части кадастрового квартала 29:22:060401		
1	650400,91	2525093,91
2	650409,48	2525100,04
3	650392,04	2525126,69

Номера характерных точек частей земельных участков	Система координат МСК-29, зона 2	
	Координаты	
	X	Y
4	650349,60	2525096,42
5	650356,87	2525080,41
6	650360,05	2525082,55
7	650393,41	2525105,02
1	650400,91	2525093,91
Условный номер части земельного участка :31/чзу1		
1	649920,18	2524743,54
2	649916,58	2524740,75
3	649920,43	2524743,21
1	649920,18	2524743,54
Условный номер части земельного участка :13/чзу1		
1	649891,98	2524697,40
2	649897,84	2524688,12
3	649899,74	2524702,71
1	649891,98	2524697,40
Условный номер части земельного участка :12/чзу1		
1	649878,41	2524693,74
2	649872,36	2524647,34
3	649885,49	2524658,29
4	649894,53	2524668,10
5	649890,26	2524685,47
6	649884,11	2524693,69
1	649878,41	2524693,74
Условный номер части кадастрового квартала 29:22:060406		
1	650222,55	2523073,33
2	650225,53	2523060,16
3	650226,92	2523060,32
4	650226,93	2523060,32
5	650224,16	2523073,69
1	650222,55	2523073,33
Условный номер части земельного участка : 2/чзу1		
1	650227,78	2523054,01
2	650226,92	2523060,32
3	650225,53	2523060,15
4	650226,95	2523053,82
1	650227,78	2523054,01
Условный номер части кадастрового квартала 29:22:060414		
1	650032,84	2524099,56
2	650032,83	2524099,55
3	650052,76	2524054,56
4	650086,50	2523981,93
5	650086,51	2523981,93

Номера характерных точек частей земельных участков	Система координат МСК-29, зона 2	
	Координаты	
	X	Y
6	650086,65	2523982,04
7	650052,80	2524054,61
1	650032,84	2524099,56
Условный номер части земельного участка : 985/чзу1		
1	649843,27	2524501,45
2	649843,82	2524500,33
3	649844,17	2524500,50
4	649843,63	2524501,62
1	649843,27	2524501,45

2.3. Сведения о границах территории, применительно к которой осуществляется подготовка проекта межевания

Координаты границ территории, применительно к которой осуществляется подготовка проекта межевания, представлены в таблице 7.

Таблица 7

Номера характерных точек образуемого земельного участка	Система координат МСК-29, зона 2	
	Координаты	
	X	Y
1	650466,49	2525270,48
2	650063,47	2525026,73
3	649568,48	2525681,23
4	649253,28	2525446,43
5	649772,38	2524758,58
6	649732,71	2524489,62
7	649853,95	2524224,23
8	649989,53	2523918,53
9	650133,50	2523424,23
10	650222,17	2522944,69
11	650114,02	2522914,69
12	650140,51	2522730,27
13	650037,39	2522711,19
14	650051,25	2522617,52
15	650224,77	2522643,27
16	650201,50	2522829,02
17	650368,43	2522853,80
18	650336,43	2523263,37
19	650166,95	2524018,69
20	650089,69	2524546,16
21	650083,47	2524772,31
22	650573,35	2525079,66
1	650466,49	2525270,48

2.4. Вид разрешенного использования образуемых земельных участков, предназначенных для размещения линейных объектов

Земельные участки в данном проекте не образуются отводы для строительства и эксплуатации линейного объекта будут предоставляться на условиях публичных сервитутов.

Установление вида разрешенного использования для публичных сервитутов не требуется.

ПРИЛОЖЕНИЕ № 1
к проекту планировки территории для размещения линейных объектов: «Сети магистрального водопровода от ЦОСВ до пр. Московского (ЦОСВ – по ул. Вельской – по ул. П. Усова до пр. Московского), протяженность 1054 м (29:22:000000:8085, 29:22:000000:8082)», «Сети магистрального водопровода по пр. Ленинградскому (д. 21) – ул. Ф. Абрамова – ул. Никитова – ул. Воронина – пр. Ленинградскому, (д. 411), протяженность 9837 м (29:22:000000:8077, 29:22:000000:7998, 29:22:000000:8136, 29:22:000000:8135, 29:22:000000:8400, 29:22:000000:8071, 29:22:000000:8130, 29:22:000000:8206, 29:22:000000:8097, 29:22:000000:8182, 29:22:000000:8307)»

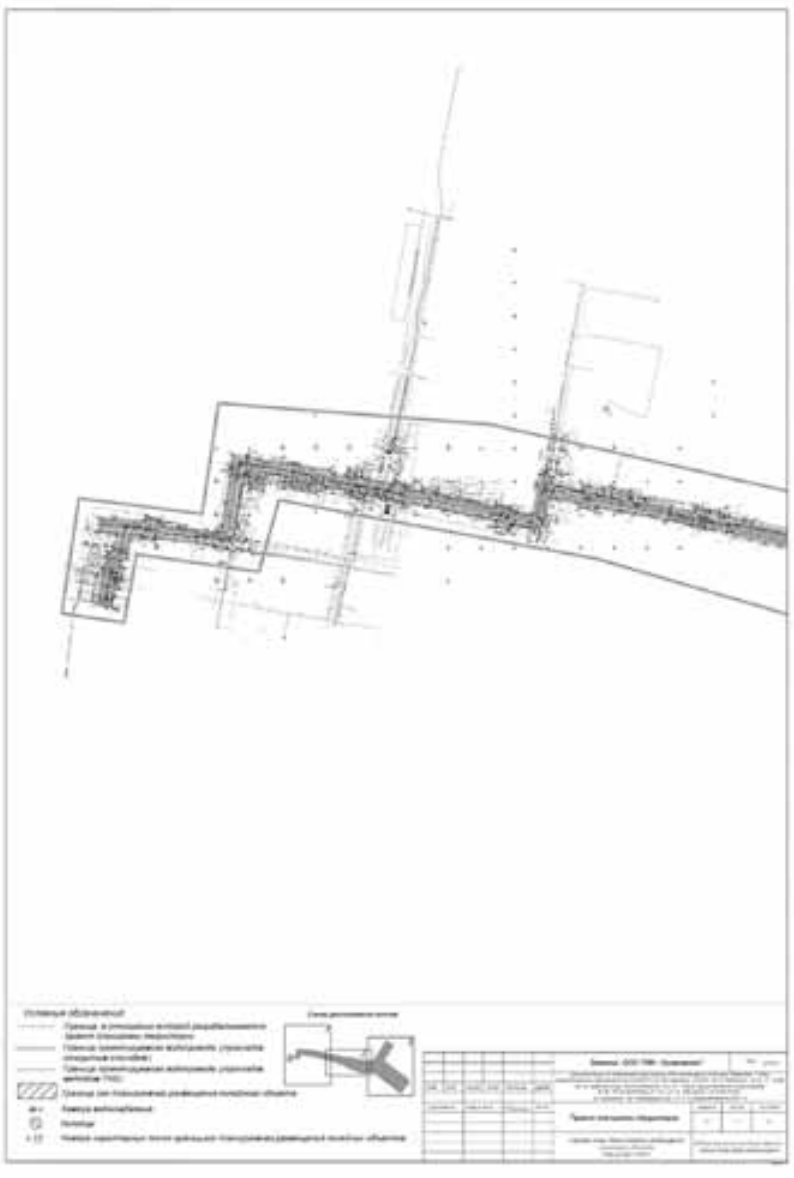



ПРИЛОЖЕНИЕ № 2
к проекту планировки территории для размещения линейных объектов: «Сети магистрального водопровода от ЦОСВ до пр. Московского (ЦОСВ – по ул. Вельской – по ул. П. Усова до пр. Московского), протяженность 1054 м (29:22:000000:8085, 29:22:000000:8082)», «Сети магистрального водопровода по пр. Ленинградскому (д. 21) – ул. Ф. Абрамова – ул. Никитова – ул. Воронина – пр. Ленинградскому, (д. 411), протяженность 9837 м (29:22:000000:8077, 29:22:000000:7998, 29:22:000000:8136, 29:22:000000:8135, 29:22:000000:8400, 29:22:000000:8071, 29:22:000000:8130, 29:22:000000:8206, 29:22:000000:8097, 29:22:000000:8182, 29:22:000000:8307)»

ГЛАВА ГОРОДСКОГО ОКРУГА
«ГОРОД АРХАНГЕЛЬСК»

П О С Т А Н О В Л Е Н И Е

от 25 декабря 2024 г. № 2124

Об утверждении документации по планировке территории (проекта планировки территории и проекта межевания территории) для реконструкции линейного объекта «Водопровод D – 1000 мм по наб. Северной Двины – ул. Вологодская – просп. Ломоносова – просп. Ленинградский от ул. Комсомольской до центральных очистных сооружений, протяженность 6765 м»

В соответствии с Градостроительным кодексом Российской Федерации, Федеральным законом от 6 октября 2003 года № 131-ФЗ «Об общих принципах организации местного самоуправления в Российской Федерации», Уставом городского округа «Город Архангельск», учитывая результаты общественных обсуждений, **постановляю**:

1. Утвердить прилагаемую документацию по планировке территории (проекта планировки территории и проекта межевания территории) для реконструкции линейного объекта «Водопровод D – 1000 мм по наб. Северной Двины – ул. Вологодская – просп. Ломоносова – просп. Ленинградский от ул. Комсомольской до центральных очистных сооружений, протяженность 6765 м».
2. Опубликовать постановление в газете «Архангельск – Город воинской славы» и на официальном информационном интернет-портале городского округа «Город Архангельск».

Глава городского округа
«Город Архангельск» **Д.А. Морев**

УТВЕРЖДЕНА
постановлением Главы
городского округа
«Город Архангельск»
от 25 декабря 2024 г. № 2124

ДОКУМЕНТАЦИЯ
по планировке территории (проект планировки территории и проект межевания территории) для реконструкции линейного объекта «Водопровод D – 1000 мм по наб. Северной Двины – ул. Вологодская – просп. Ломоносова – просп. Ленинградский от ул. Комсомольской до центральных очистных сооружений, протяженность 6765 м»

I. Проект планировки территории

1. Графическая часть
Состав раздела:
1) Чертеж красных линий (чертеж отсутствует, т.к. красные линии в рамках данного проекта планировки не разрабатываются, существующие красные линии отображены на чертеже границ зон планируемого размещения линейных объектов);
2) Чертеж границ зон планируемого размещения линейных объектов;
3) Чертеж границ зон планируемого размещения линейных объектов, подлежащих реконструкции в связи с изменением их местоположения (чертеж не разрабатывается, в связи с отсутствием объектов, подлежащих реконструкции в связи с изменением их местоположения).
2. Положение о размещении линейных объектов
2.1. Наименование, основные характеристики и назначение планируемых для размещения линейных объектов, а также линейных объектов, подлежащих реконструкции в связи с изменением их местоположения
В проекте предусматривается прокладка водопроводной линии диаметром 1 200 мм по наб. Северной Двины, ул. Вологодской, пр. Ломоносова, пр. Ленинградский от ул. Комсомольской до центральных очистных сооружений. Участки сети (переключения от существующих трубопроводов) прокладываются по ул. Комсомольская, ул. Федота Шубина, ул. Вологодская, просп. Ломоносова, ул. Гайдара, ул. Логинова, ул. Попова, ул. Свободы, ул. Володарского, ул. Розы Люксембург, ул. Романа Куликова, ул. Смольный Буян.
В местах пересечений с ул. Садовая, ул. Карла Маркса, ул. Свободы, ул. Воскресенская, ул. Карла Либкнехта, ул. Поморская, ул. Серафимовича, ул. Выучейского, ул. Северодвинская, ул. Урицкого, ул. Смольный Буян, ул. Павла Усова установлены камеры с заглушенной арматурой на перспективу развития.
На ответвлениях от проектируемой трассы водопровода, а также на территории очистных сооружений (около насосной станции) предусмотрены камеры с расходомерами и датчиками давления (Камеры: 3.3, 3.4, 5.2, 5.3, 7.1, 7.2, 9.1, 9.2, 13.1, 18.1, 20.1, 20.2, 21.1, 23.1, 23.2, 24.1, 25.1, 27.1, 28.1, 29.1).
Прокладка осуществляется методом горизонтально-направленного бурения (метод ГНБ) с футляром, методом горизонтально-направленного бурения (метод ГНБ) без футляра, открытым способом, горизонтально – шнекового бурения в футляре.

Основные технико-экономические показатели по трассе приведены в таблице 1.

Таблица 1

№ п/п	Наименование показателей	Един. изм.	Количество
1	Круглые колодцы по ТМП 901-09-11.84, Ал.II диаметром 2000мм	шт	7
2	Труба ПЭ100 SDR17 Ø160х9,5 питьевая по ГОСТ 18599-2001 (откр.)	м	10
3	Труба ПЭ100 SDR17 Ø225х13,4 питьевая по ГОСТ 18599-2001 (откр.)	м	22,4
4	Труба ПЭ100 SDR17 Ø280х16,6 питьевая по ГОСТ 18599-2001 (откр.)	м	17,2
5	Труба ПЭ100 SDR17 Ø315х18,7 питьевая по ГОСТ 18599-2001 (откр.)	м	82,7
6	Труба ПЭ100 SDR17 Ø355х21,1 питьевая по ГОСТ 18599-2001 (откр.)	м	9,6
7	Труба ПЭ100 SDR17 Ø400х23,7 питьевая по ГОСТ 18599-2001 (откр.)	м	4,9
8	Труба ПЭ100 SDR17 Ø500х29,7 питьевая по ГОСТ 18599-2001 (откр.)	м	8
9	Труба ПЭ100 SDR17 Ø630х37,4 питьевая по ГОСТ 18599-2001 (откр.)	м	32,7
10	Труба Мультиплекс II 1200х71,1 SDR17 ПЭ100RC/ПЭ100 питьевая по ГОСТ 18599-2001 (откр.)	м	4 198,6
11	Труба Мультиплекс II 1200х71,1 SDR17 ПЭ100RC/ПЭ100 питьевая по ГОСТ 18599-2001 (ГНБ в футляре)	м	821,1
12	Труба Мультиплекс II 1200х71,1 SDR17 ПЭ100RC/ПЭ100 питьевая по ГОСТ 18599-2001 (ГШБ)	м	338,5
13	Труба Мультиплекс II 1200х88,2 SDR13,6 ПЭ100RC/ПЭ100 питьевая по ГОСТ 18599-2001 (ГНБ без футляра)	м	1 438,4
14	Труба стальная электросварная Ø159х4,5 по ГОСТ 10704-91 (откр.)	м	61,6
15	Труба стальная электросварная Ø219х6,0 по ГОСТ 10704-91 (откр.)	м	9,8
16	Труба стальная электросварная Ø273х7,0 по ГОСТ 10704-91 (откр.)	м	51,1
17	Труба стальная электросварная Ø325х8,0 по ГОСТ 10704-91 (откр.)	м	19,1
18	Труба стальная электросварная Ø377х8,0 по ГОСТ 10704-91 (откр.)	м	7,9
19	Труба стальная электросварная Ø426х10,0 по ГОСТ 10704-91 (откр.)	м	48,6
20	Труба стальная электросварная Ø530х10,0 по ГОСТ 10704-91 (откр.)	м	10,0
21	Труба стальная электросварная Ø630х10,0 по ГОСТ 10704-91 (откр.)	м	30,8
22	Труба стальная электросварная Ø1220х14,0 по ГОСТ 10704-91 (откр.)	м	57,2
23	Труба раструбная напорная ВЧШГ-S-300х6000 К9 по ТУ 1461-037-90910065-2105 (откр.)	м	27,7

Расположение зон планируемого размещения объекта отображено на чертеже зон планируемого размещения объекта.

2.2. Перечень субъектов Российской Федерации, перечень муниципальных районов, городских округов в составе субъектов Российской Федерации, перечень поселений, населенных пунктов, внутригородских территорий городов федерального значения, на территориях которых устанавливаются зоны планируемого размещения линейных объектов

Реконструкция линейного объекта «Водопровод D-1000 мм по наб. Северной Двины - ул. Вологодская - просп. Ломоносова - просп. Ленинградский от ул. Комсомольской до центральных очистных сооружений, протяженностью 6765 м»

В административном отношении данный объект полностью расположен в муниципальном образовании городской округ «Город Архангельск» Архангельской области.

2.3. Перечень координат характерных точек границ зон планируемого размещения линейных объектов

Перечень координат характерных точек границ зон планируемого размещения линейных объектов представлен в таблице 2.

Таблица 2

Номера характерных точек образуемого земельного участка	Система координат МСК-29	
	Координаты	
	X	Y
1	650240,35	2521841,77
2	650240,34	2521841,80
3	650238,61	2521850,48
4	650238,60	2521850,56
5	650237,90	2521853,91
6	650236,61	2521860,15
7	650232,97	2521877,74
8	650230,53	2521891,41
9	650227,99	2521906,12
10	650224,93	2521923,84
11	650208,15	2522021,26
12	650199,27	2522073,07
13	650193,34	2522107,63
14	650187,71	2522140,45
15	650181,50	2522176,62
16	650175,46	2522211,86
17	650170,36	2522241,60
18	650166,40	2522264,64
19	650161,25	2522294,67
20	650159,89	2522321,21
21	650159,76	2522322,40
22	650154,18	2522354,78
23	650149,80	2522380,15
24	650145,16	2522407,09
25	650139,11	2522442,16
26	650133,85	2522472,65
27	650133,84	2522472,71
28	650112,93	2522589,90
29	650111,34	2522599,50
30	650101,22	2522597,90
31	650099,00	2522597,59
32	650086,48	2522663,95
33	650081,38	2522693,14
34	650079,67	2522702,87
35	650059,88	2522699,52
36	650061,67	2522689,70
37	650066,78	2522660,44
38	650066,81	2522660,30
39	650078,83	2522596,57
40	650071,15	2522594,91
41	649992,42	2522581,70
42	649992,30	2522581,68
43	649986,10	2522580,56
44	649976,37	2522579,24
45	649978,02	2522568,97
46	649979,74	2522559,31
47	649981,22	2522550,32
48	650010,86	2522554,94
49	650010,15	2522559,01
50	650018,18	2522560,52
51	650082,62	2522571,06
52	650085,18	2522571,50
53	650087,39	2522573,23
54	650090,49	2522575,80
55	650094,99	2522576,58
56	650114,15	2522469,22
57	650119,40	2522438,76
58	650125,45	2522403,69
59	650130,09	2522376,75
60	650134,46	2522351,39
61	650139,95	2522319,59
62	650141,31	2522293,05
63	650141,44	2522291,87

Номера характерных точек образуемого земельного участка	Система координат МСК-29	
	Координаты	
	X	Y
64	650146,69	2522261,25
65	650150,64	2522238,22
66	650155,74	2522208,48
67	650161,79	2522173,24
68	650167,99	2522137,07
69	650173,62	2522104,25
70	650179,55	2522069,69
71	650188,44	2522017,88
72	650188,44	2522017,87
73	650205,22	2521920,45
74	650205,22	2521920,44
75	650208,28	2521902,72
76	650210,82	2521887,99
77	650210,83	2521887,93
78	650213,30	2521874,09
79	650213,35	2521873,82
80	650217,02	2521856,10
81	650218,31	2521849,86
82	650219,00	2521846,54
83	650220,72	2521837,91
84	650241,24	2521733,16
85	650210,37	2521727,09
86	650212,30	2521717,28
87	650214,23	2521707,47
88	650245,61	2521713,64
89	650278,83	2521605,28
90	650280,39	2521600,81
91	650283,87	2521599,30
92	650310,91	2521585,58
93	650334,23	2521518,95
94	650344,19	2521490,48
95	650342,21	2521478,80
96	650341,71	2521476,38
97	650342,73	2521473,54
98	650358,45	2521432,67
99	650385,17	2521362,93
100	650392,48	2521343,81
101	650391,19	2521337,43
102	650390,66	2521334,91
103	650391,50	2521332,27
104	650406,70	2521286,79
105	650406,82	2521286,44
106	650422,23	2521245,35
107	650427,19	2521232,13
108	650419,33	2521229,51
109	650429,94	2521202,75
110	650437,25	2521205,30
111	650462,62	2521137,65
112	650481,70	2521086,82
113	650481,70	2521086,81
114	650498,91	2521040,99
115	650558,38	2520881,26
116	650553,39	2520875,14
117	650549,89	2520870,91
118	650551,77	2520865,29
119	650589,82	2520764,16
120	650602,09	2520731,16
121	650622,08	2520677,43
122	650624,17	2520671,77
123	650629,85	2520671,04
124	650630,82	2520670,88
125	650631,21	2520669,20
126	650629,54	2520668,54
127	650620,05	2520664,45

Номера характерных точек образуемого земельного участка	Система координат МСК-29	
	Координаты	
	X	Y
128	650628,42	2520646,05
129	650633,07	2520648,27
130	650641,66	2520651,81
131	650649,68	2520630,60
132	650717,03	2520449,69
133	650725,07	2520428,09
134	650727,59	2520421,87
135	650741,43	2520420,62
136	650751,81	2520396,18
137	650753,00	2520394,11
138	650801,34	2520329,29
139	650801,37	2520329,25
140	650803,94	2520325,85
141	650802,40	2520324,46
142	650812,30	2520311,64
143	650813,89	2520312,63
144	650841,24	2520276,32
145	650911,48	2520180,20
146	650911,54	2520180,12
147	650921,66	2520166,57
148	650967,58	2520105,04
149	650989,87	2520075,17
150	650991,45	2520058,15
151	650992,04	2520055,60
152	650993,27	2520053,27
153	651005,04	2520036,77
154	651019,53	2520016,45
155	651027,75	2520004,92
156	651036,91	2519992,08
157	651068,27	2519948,10
158	651068,47	2519947,83
159	651075,32	2519938,89
160	651079,75	2519933,10
161	651125,67	2519873,15
162	651135,66	2519859,66
163	651160,78	2519873,65
164	651172,91	2519874,97
165	651187,24	2519859,61
166	651207,12	2519840,48
167	651207,05	2519840,23
168	651198,70	2519810,73
169	651198,81	2519806,55
170	651200,77	2519802,87
171	651209,34	2519793,80
172	651217,76	2519785,21
173	651252,69	2519749,75
174	651273,59	2519728,53
175	651305,57	2519719,62
176	651316,73	2519716,37
177	651320,37	2519715,21
178	651342,57	2519686,67
179	651350,87	2519676,30
180	651352,85	2519674,41
181	651354,51	2519673,45
182	651389,42	2519657,46
183	651457,37	2519626,33
184	651459,51	2519625,63
185	651470,82	2519623,29
186	651509,36	2519606,22
187	651511,22	2519605,60
188	651521,76	2519603,24
189	651572,79	2519581,08
190	651607,08	2519566,19
191	651608,39	2519565,72
192	651609,78	2519565,44
193	651662,88	2519558,58
194	651663,39	2519558,53
195	651688,30	2519556,60
196	651692,25	2519556,27
197	651691,04	2519541,64
198	651710,60	2519540,69
199	651712,18	2519554,61
200	651714,46	2519554,42
201	651726,22	2519552,67
202	651803,50	2519541,15
203	651803,51	2519541,14
204	651839,38	2519535,82
205	651839,42	2519535,82
206	651864,88	2519532,15
207	651866,72	2519532,05
208	651897,30	2519533,32
209	651914,56	2519534,04
210	651958,60	2519535,87
211	651972,31	2519534,76
212	652053,96	2519528,14
213	652055,44	2519528,13
214	652056,99	2519528,36
215	652089,14	2519535,70
216	652154,28	2519550,57
217	652155,52	2519550,94
218	652167,91	2519555,53
219	652174,10	2519556,89
220	652176,04	2519547,92
221	652203,07	2519553,58
222	652202,36	2519561,55
223	652204,39	2519561,78
224	652247,44	2519571,22
225	652283,46	2519579,12
226	652357,31	2519595,32
227	652370,53	2519590,95
228	652372,98	2519590,47
229	652375,69	2519590,66
230	652413,63	2519598,50
231	652451,28	2519606,29
232	652486,68	2519613,61
233	652519,38	2519620,36
234	652522,86	2519621,81
235	652558,00	2519644,99
236	652645,55	2519663,24

Номера характерных точек образуемого земельного участка	Система координат МСК-29	
	Координаты	
	X	Y
237	652652,34	2519664,66
238	652660,88	2519666,39
239	652824,54	2519699,17
240	652825,60	2519699,44
241	652840,55	2519704,18
242	652843,77	2519704,83
243	652845,85	2519696,97
244	652871,59	2519701,56
245	652870,77	2519709,64
246	652878,43	2519710,40
247	652879,46	2519710,55
248	652962,32	2519727,68
249	653043,44	2519744,46
250	653045,51	2519745,13
251	653051,99	2519732,67
252	653063,98	2519735,49
253	653069,78	2519709,38
254	653069,90	2519708,90
255	653082,42	2519663,43
256	653082,42	2519663,42
257	653088,38	2519641,86
258	653088,44	2519641,63
259	653091,79	2519630,58
260	653101,00	2519600,13
261	653094,16	2519582,59
262	653106,08	2519542,46
263	653116,13	2519509,12
264	653124,35	2519481,85
265	653134,65	2519447,70
266	653172,50	2519322,21
267	653172,51	2519322,18
268	653198,58	2519236,75
269	653199,86	2519233,75
270	653202,28	2519231,01
271	653206,49	2519221,78
272	653237,61	2519230,59
273	653236,19	2519235,65
274	653267,22	2519241,99
275	653267,40	2519242,03
276	653301,98	2519249,77
277	653314,53	2519244,21
278	653317,88	2519243,37
279	653320,99	2519243,64
280	653389,48	2519260,64
281	653399,90	2519263,23
282	653425,75	2519269,49
283	653457,94	2519276,44
284	653458,73	2519276,65
285	653514,27	2519293,53
286	653515,95	2519294,21
287	653517,77	2519295,42
288	653534,62	2519309,49
289	653582,96	2519326,13
290	653616,79	2519333,97
291	653619,39	2519334,97
292	653654,95	2519354,71
293	653726,28	2519393,78
294	653728,01	2519394,98
295	653746,54	2519410,99
296	653786,79	2519432,31
297	653787,41	2519432,67
298	653825,70	2519456,66
299	653827,04	2519457,66
300	653828,15	2519458,81
301	653839,57	2519472,83
302	653915,20	2519533,95
303	653927,53	2519542,61
304	653928,36	2519543,27
305	653934,86	2519548,95
306	653937,26	2519551,96
307	653953,71	2519559,97
308	653955,94	2519561,45
309	654101,79	2519689,85
310	654110,13	2519693,28
311	654113,39	2519695,45
312	654113,81	2519695,87
313	654120,18	2519687,79
314	654136,58	2519701,21
315	654128,68	2519709,83
316	654133,54	2519714,72
317	654121,40	2519727,90
318	654117,12	2519723,33
319	654106,97	2519733,15
320	654095,13	2519720,64
321	654096,61	2519713,09
322	654095,30	2519708,82
323	654092,63	2519707,72
324	654089,83	2519705,97
325	653943,74	2519577,36
326	653926,66	2519569,08
327	653925,21	2519568,29
328	653924,48	2519569,13
329	653924,78	2519573,47
330	653925,19	2519583,13
331	653905,43	2519583,88
332	653904,83	2519574,87
333	653904,52	2519561,80
334	653906,66	2519559,14
335	653910,30	2519554,95
336	653903,43	2519550,13
337	653902,89	2519549,72
338	653826,18	2519487,73
339	653824,72	2519486,27
340	653813,68	2519472,73
341	653806,81	2519468,43
342	653796,17	2519481,27
343	653788,27	2519475,53
344	653783,35	2519471,49
345	653777,02	2519466,49

Номера характерных точек образуемого земельного участка	Система координат МСК-29	
	Координаты	
	X	Y
346	653783,60	2519453,89
347	653777,10	2519449,82
348	653736,18	2519428,13
349	653734,32	2519426,87
350	653715,74	2519410,82
351	653645,31	2519372,24
352	653645,27	2519372,21
353	653610,90	2519353,14
354	653577,94	2519345,50
355	653576,94	2519345,21
356	653526,37	2519327,80
357	653524,72	2519327,06
358	653523,22	2519326,02
359	653506,51	2519312,08
360	653456,69	2519296,93
361	653448,82	2519329,18
362	653428,15	2519324,47
363	653437,18	2519292,42
364	653421,40	2519289,02
365	653421,16	2519288,96
366	653395,16	2519282,66
367	653395,11	2519282,65
368	653384,66	2519280,06
369	653319,50	2519263,88
370	653304,16	2519270,68
371	653263,12	2519261,57
372	653222,97	2519253,36
373	653222,72	2519253,31
374	653214,98	2519251,52
375	653191,64	2519328,00
376	653153,80	2519453,48
377	653143,51	2519487,62
378	653135,29	2519514,89
379	653125,24	2519548,24
380	653115,14	2519581,75
381	653122,01	2519599,40
382	653110,93	2519636,37
383	653107,63	2519647,30
384	653101,71	2519668,74
385	653089,26	2519713,97
386	653082,72	2519743,38
387	653082,60	2519743,85
388	653080,98	2519749,77
389	653080,90	2519750,18
390	653089,98	2519752,93
391	653085,02	2519771,61
392	653074,77	2519769,24
393	653073,20	2519774,94
394	653064,34	2519772,56
395	653047,79	2519767,96
396	653046,38	2519767,45
397	653038,32	2519763,83
398	652958,27	2519747,27
399	652875,93	2519730,25
400	652866,94	2519729,36
401	652865,14	2519737,41
402	652839,81	2519732,82
403	652840,10	2519724,49
404	652836,06	2519723,67
405	652835,03	2519723,41
406	652820,08	2519718,68
407	652656,94	2519686,00
408	652656,91	2519686,00
409	652648,33	2519684,25
410	652648,28	2519684,24
411	652641,47	2519682,82
412	652552,05	2519664,18
413	652548,59	2519662,74
414	652513,45	2519639,56
415	652482,63	2519633,19
416	652447,23	2519625,87
417	652409,58	2519618,09
418	652374,26	2519610,79
419	652360,98	2519615,17
420	652358,12	2519615,67
421	652355,70	2519615,44
422	652279,18	2519598,66
423	652243,16	2519590,76
424	652201,33	2519581,59
425	652197,64	2519581,71
426	652195,93	2519588,47
427	652170,50	2519583,48
428	652170,79	2519576,65
429	652162,93	2519574,91
430	652161,62	2519574,53
431	652149,19	2519569,93
432	652084,69	2519555,21
433	652054,04	2519548,21
434	651973,92	2519554,70
435	651959,61	2519555,86
436	651958,39	2519555,88
437	651913,73	2519554,03
438	651896,47	2519553,31
439	651866,82	2519552,08
440	651842,30	2519555,61
441	651806,45	2519560,93
442	651729,17	2519572,45
443	651717,08	2519574,26
444	651716,44	2519574,33
445	651689,93	2519576,53
446	651689,87	2519576,54
447	651665,19	2519578,45
448	651613,74	2519585,10
449	651580,76	2519599,43
450	651528,86	2519621,96

Номера характерных точек образуемого земельного участка	Система координат МСК-29	
	Координаты	
	X	Y
451	651527,06	2519622,55
452	651516,56	2519624,91
453	651477,94	2519642,01
454	651475,92	2519642,66
455	651464,67	2519644,99
456	651397,75	2519675,65
457	651365,00	2519690,65
458	651363,77	2519692,18
459	651363,08	2519699,63
460	651357,79	2519701,85
461	651352,84	2519704,01
462	651333,60	2519730,00
463	651332,30	2519731,49
464	651328,81	2519733,51
465	651322,56	2519735,50
466	651311,05	2519738,85
467	651284,10	2519746,36
468	651266,94	2519763,78
469	651232,03	2519799,23
470	651223,75	2519807,67
471	651219,80	2519811,85
472	651226,29	2519834,79
473	651227,79	2519840,06
474	651228,09	2519841,19
475	651227,92	2519844,95
476	651226,57	2519848,09
477	651224,67	2519851,00
478	651223,23	2519852,74
479	651201,11	2519874,02
480	651181,64	2519892,77
481	651178,32	2519895,67
482	651154,97	2519893,14
483	651141,01	2519886,02
484	651095,63	2519945,26
485	651091,20	2519951,06
486	651084,46	2519959,86
487	651053,19	2520003,70
488	651044,04	2520016,54
489	651035,82	2520028,06
490	651021,32	2520048,39
491	651015,87	2520056,39
492	651024,12	2520062,61
493	650983,61	2520117,01
494	650937,69	2520178,53
495	650927,60	2520192,04
496	650857,35	2520288,18
497	650857,26	2520288,30
498	650829,81	2520324,74
499	650831,28	2520325,84
500	650821,79	2520339,08
501	650819,96	2520337,82
502	650817,36	2520341,27
503	650769,75	2520405,10
504	650757,59	2520433,74
505	650755,08	2520439,25
506	650749,63	2520439,76
507	650741,70	2520440,75
508	650735,78	2520456,66
509	650735,78	2520456,67
510	650668,42	2520637,60
511	650668,40	2520637,65
512	650656,63	2520668,77
513	650661,08	2520670,76
514	650658,28	2520678,60
515	650654,15	2520689,74
516	650653,56	2520691,04
517	650651,33	2520695,15
518	650646,03	2520703,18
519	650635,84	2520697,80
520	650620,84	2520738,13
521	650608,56	2520771,15
522	650608,54	2520771,18
523	650572,52	2520866,95
524	650577,51	2520873,06
525	650581,31	2520877,06
526	650579,13	2520882,87
527	650517,65	2521047,99
528	650517,64	2521048,01
529	650500,42	2521093,85
530	650481,35	2521144,68
531	650455,66	2521213,19
532	650461,77	2521215,51
533	650458,54	2521224,31
534	650455,57	2521232,24
535	650452,35	2521241,16
536	650446,08	2521238,74
537	650440,96	2521252,37
538	650425,61	2521293,30
539	650411,32	2521336,08
540	650412,66	2521342,69
541	650413,18	2521345,54
542	650412,20	2521348,25
543	650403,85	2521370,08
544	650403,85	2521370,09
545	650377,13	2521439,83
546	650377,12	2521439,84
547	650362,39	2521478,16
548	650364,35	2521489,67
549	650364,83	2521492,38
550	650363,93	2521494,65
551	650353,11	2521525,56
552	650328,46	2521595,98
553	650326,64	2521600,03
554	650323,55	2521601,60
555	650296,71	2521615,21
1	650240,35	2521841,77

Красные линии в рамках данного проекта планировки не разрабатываются.

2.4. Перечень координат характерных точек границ зон планируемого размещения линейных объектов, подлежащих реконструкции в связи с изменением их местоположения

Объекты, подлежащие реконструкции в связи с изменением их местоположения, отсутствуют.

2.5. Предельные параметры разрешенного строительства, реконструкции объектов капитального строительства, входящих в состав линейных объектов в границах зон их планируемого размещения

Объекты капитального строительства, входящие в состав линейных объектов, отсутствуют.

2.6. Информация о необходимости осуществления мероприятий по защите сохраняемых объектов капитального строительства (здание, строение, сооружение, объекты, строительство которых не завершено), существующих и строящихся на момент подготовки проекта планировки территории, а также объектов капитального строительства, планируемых к строительству в соответствии с ранее утвержденной документацией по планировке территории, от возможного негативного воздействия в связи с размещением линейных объектов

Положение по защите объектов капитального строительства, строящихся на момент подготовки проекта планировки территории и объектов капитального строительства, планируемых к строительству в соответствии с ранее утвержденной документацией по планировке территории, не разрабатывается, в связи с отсутствием таких объектов на территории разработки проекта.

На территории разработки проекта имеются сохраняемые объекты капитального строительства, попадающие в зону планируемого размещения линейных объектов (существующие подземные инженерные коммуникации).

Для защиты сохраняемых объектов капитального строительства (подземных коммуникаций), попадающих в зону планируемого размещения линейного объекта, необходимо предусмотреть выполнение нескольких мер:

При производстве земляных работ в районе пересечения с подземными коммуникациями необходимо вызвать сотрудников обслуживающих компаний;

Требуется привязка коммуникаций на местности;

Во избежание повреждений существующих коммуникаций, в месте пересечения с зоной планируемого размещения проектируемого объекта производить земляные работы ручным способом;

В районе размещения парковочных мест, предусмотреть защиту существующих коммуникаций защитным футляром.

Все строительные работы должны производиться строго в полосе отвода проектируемого объекта.

2.7. Информация о необходимости осуществления мероприятий по сохранению объектов культурного наследия от возможного негативного воздействия в связи с размещением линейных объектов

В зоне планируемого размещения объекта присутствуют выявленные объекты культурного наследия. В соответствии со статьями 28, 30, пунктом 3 статьи 31, пунктом 2 статьи 32, статьями 36, 45.1 Федерального закона от 25 июня 2002 года № 73-ФЗ (с изменениями) «Об объектах культурного наследия (памятниках истории и культуры) народов Российской Федерации» (далее – Федеральный закон № 73-ФЗ) в случае, если участок будет подвергаться воздействию земляных, строительных, мелиоративных, хозяйственных и иных работ, до начала проведения работ заказчик обязан:

обеспечить проведение и финансирование историко-культурной экспертизы земельного участка путем археологической разведки в порядке, установленном статьей 45.1 Федерального закона № 73-ФЗ;

представить в Инспекцию по охране объектов культурного наследия Архангельской области документацию, подготовленную на основе археологических полевых работ, содержащую результаты исследований, в соответствии с которыми определяется наличие или отсутствие объектов, обладающих признаками объекта культурного наследия, на указанном земельном участке, а также заключение государственной историко-культурной экспертизы указанной документации (либо земельного участка).

в случае обнаружения в границе земельного участка объектов, обладающих признаками объекта археологического наследия, и после принятия инспекцией решения о включении данного объекта в перечень выявленных объектов культурного наследия:

разработать в составе проектной документации раздел об обеспечении сохранности выявленного объекта культурного наследия или о проведении спасательных археологических полевых работ или проект обеспечения сохранности выявленного объекта культурного наследия либо план проведения спасательных археологических полевых работ, включающих оценку воздействия проводимых работ на указанный объект культурного наследия;

получить по документации или разделу документации, обосновывающей меры по обеспечению сохранности выявленного объекта культурного наследия заключение государственной историко-культурной экспертизы и представить его совместно с указанной документацией в инспекцию на согласование;

обеспечить реализацию согласований инспекцией документации, обосновывающей меры по обеспечению сохранности выявленного объекта культурного (археологического) наследия.

2.8. Информация о необходимости осуществления мероприятий по охране окружающей среды

При выполнении строительно-монтажных работ (далее – СМР) необходимо соблюдать требования защиты окружающей среды, сохранения ее устойчивого экологического равновесия и не нарушать условия землепользования, установленные законодательством об охране окружающей среды.

Охрана окружающей природной среды в зоне размещения строительной площадки осуществляется в соответствии с действующими нормативными правовыми актами по вопросам охраны окружающей природной среды и рациональному использованию природных ресурсов.

При проведении СМР предусматривается осуществление ряда мероприятий по охране окружающей природной среды:

обязательное сохранение границ территории, отводимых для строительства;

применение герметических емкостей для перевозки растворов и бетонов;

устранение открытого хранения, погрузки и перевозки сыпучих, пылящих веществ (применение контейнеров, специальных транспортных средств);

завершение строительства уборкой и благоустройством территории;

оснащение рабочих мест и строительной площадки инвентарными контейнерами для бытовых и строительных отходов;

использование специальных установок для подогрева воды, материалов;

слив горюче-смазочных материалов (далее – ГСМ) только в специально отведенных и оборудованных для этой цели местах;

выполнение в полном объеме мероприятий по сохранности зеленных насаждений (при наличии);

соблюдение требований местных органов охраны природы.

Работа строительных машин и механизмов должна быть отрегулирована на минимально допустимый выброс выхлопных газов. Выполнение работ на отведенной полосе должно вестись с соблюдением чистоты территории, а санитарно-бытовые помещения должны быть оборудованы средствами биологической очистки или сбором стоков в непроницаемую металлическую емкость с регулярной последующей ее очисткой и обеззараживанием.

Для снижения негативного воздействия строительного шума необходимо предусмотреть следующие мероприятия:

используемая при строительстве техника должна быть отрегулирована на минимальный уровень шума, все СМР должны проводиться последовательно и не совпадать по времени;

проведение работ, на участках трассы приближенных к жилой застройке, только в дневное время, с полным запретом работы в ночные часы (с 20 до 8 часов);

осуществление расстановки работающих машин на строительной площадке с учетом взаимного звукоограждения и естественных преград;

оптимальное расположение оборудования. Критерием выбора оптимального расположения является наибольшее расстояние от ближайших жилых домов;

осуществление профилактического ремонта механизмов.

Заправка строительной техники и автотранспорта, мойка машин производятся на специально отведенных площадках. Для предотвращения разлива ГСМ при заправке строительной техники, использовать специально оборудованную технику (топливозаправщик с заправляющим устройством). Территория должна предохраняться от попадания в нее ГСМ.

Все виды отходов, образующихся в процессе строительства, собираются, сортируются и утилизируются в отведенных местах. Сбор и хранение строительных отходов осуществляются в закрытых контейнерах.

При организации строительной площадки вблизи зеленых насаждений работа строительных машин и механизмов должна обеспечивать сохранность существующих зеленых насаждений. По трассе строительства не допускается непредусмотренная проектом вырубка древесно-кустарниковой растительности и засыпка грунтом корневых шеек стволов растущих деревьев и кустарников. Предоставляемые во временное пользование земельные участки после окончания СМР должны быть восстановлены.

После проведения строительно-монтажных и земляных работ из полосы временного отвода земель убирается строительный мусор, вывозятся все временные устройства (мобильные бытовые помещения, мобильные санитарные помещения, контейнеры для складирования мусора, железобетонных плиты).

2.9. Информация о необходимости осуществления мероприятий по защите территории от чрезвычайных ситуаций природного и техногенного характера, в том числе по обеспечению пожарной безопасности и гражданской обороне

Интенсивность сейсмических воздействий (сейсмичность) для территории строительства, согласно СП 14.13330.2018 «Строительство в сейсмических районах» и в соответствии с картой В общего сейсмического районирования территории Российской Федерации (ОСР-2015) для сооружений нормального уровня ответственности принимается равной 6 баллам шкалы MSK-64. Грунты по сейсмическим свойствам в соответствии с таблицей 1 СП 14.13330.2018 относятся ко II категории.

В периоды обильных осадков и снеготаяния возможно появление грунтовых вод типа «верховодка».

В целях обеспечения техники безопасности при строительстве водопровода в проектной документации предусмотрены следующие мероприятия:

в соответствии с действующими нормами и правилами соблюдены допустимые расстояния от сооружений, представляющих опасность при строительстве;

предусмотрено использование материалов, имеющих сертификат безопасности.

До начала производства земляных работ необходимо вызвать представителей местных организаций для уточнения местонахождения их подземных коммуникаций по трассе.

Точное расположение коммуникаций в местах сближений и пересечений должно быть установлено строительной организацией в присутствии представителей эксплуатирующих организаций трассовыми приборами. Производство работ без письменного разрешения в охранных зонах действующих сетей запрещается. В случае обнаружения коммуникаций, не указанных в проектной документации или обозначающих их знаков, земляные работы должны быть приостановлены, а на место работ необходимо вызвать представителей Заказчика и организаций, эксплуатирующих обнаруженные сети, и принять меры по предохранению обнаруженных сетей от повреждений.

При пересечении действующих коммуникаций, не защищенных от механических повреждений, грунт должен разрабатываться с применением ручных безударных инструментов.

При выполнении монтажных работ в колодцах необходимо проверять наличие опасных газов, вентилировать колодцы, принимать меры предосторожности при наличии в колодцах кабелей с напряжением дистанционного питания и кабелей проводного вещания.

В качестве обязательного организационного мероприятия при проведении СМР предусмотрена разработка подрядной строительно-монтажной организацией в составе проекта производства работ (далее – ППР) специального раздела по охране труда и технике безопасности, учитывающего конкретные условия выполнения работ по строительству линейного объекта.

Особое внимание следует обращать на безопасное ведение работ вблизи действующих электро- и телефонных кабелей, газопроводов, водопроводов и других подземных сооружений.

Перед началом земляных работ необходимо выявить и обозначить на местности существующие подземные коммуникации. Отрывка и засыпка действующих сооружений производится в присутствии представителей – владельцев этих сооружений, присутствие которых обязательно.

Во время производства работ следует обеспечить возможность проезда пожарных автомобилей ко всем зданиям и сооружениям.

На проездах, улицах, в зонах производства работ должны быть поставлены предупредительные знаки и надписи, выполнены ограждения в соответствии с ГОСТ 23407-78, хорошо видимые в любое время суток; указаны направления объездов и обходов. Мероприятия по технике безопасности и охране труда на рабочих местах и на площадке в целом детально разработать в ППР, организацией, ведущей СМР.

На территории строительства должны быть установлены указатели проездов и проходов, предупредительные плакаты и сигналы, видимые как в дневное, так и в ночное время.

Во время производства строительных работ на захватке исключается присутствие посторонних лиц.

Строительная площадка оборудуется необходимыми знаками безопасности и наглядной агитацией.

II. Проект межевания территории

1. Графическая часть

Чертежи проекта межевания территории представлены в приложении № 2 к настоящей документации.

2. Текстовая часть

Территория проектирования расположена в границах городского округа «Город Архангельск».

Проектом межевания территории предусмотрено формирование публичных сервитутов: для строительства объекта (условный номер – Сервитут 1), для эксплуатации объекта (условный номер – Сервитут 2).

Информация о существующих земельных участках, на которых проектируемый линейный объект может быть размещен на условиях публичного сервитута, отображена в таблице 1.

Расположение формируемых земельных участков и существующих земельных участков показаны на чертежах проекта межевания.

Координаты поворотных точек границ формируемых публичных сервитутов приведены в таблице 2 и 3.

Проектируемая трасса водопровода проходит по землям населенных пунктов.

Изменение красных линий данным проектом не предусмотрено.

Перечень кадастровых номеров существующих земельных участков, на которых линейный объект может быть размещен на условиях публичного сервитута, представлен в таблице 1.

Таблица 1

Кадастровый номер	Адрес/ описание местоположения	Вид права, правообладатель	Перечень и адреса объектов недвижимости, расположенных на земельном участке
29:22:000000:11 (Единое землепользование)	обл. Архангельская, г. Архангельск, ул. Свободы, дом 33	Постоянное (бессрочное) пользование - Управление Федеральной налоговой службы по Архангельской области и Ненецкому автономному Округу, Собственность – Российская Федерация	29:22:000000:73, 29:22:000000:74, 29:22:000000:7930, 29:22:000000:8159, 29:22:000000:408, 29:22:000000:3321
29:22:000000:60	Архангельская обл., г. Архангельск, Октябрьский территориальный округ	Собственность – Муниципальное образование "Город Архангельск"	29:22:040757:579, 29:22:000000:12627, 29:22:000000:3321, 29:22:040201:1214, 29:22:000000:13134
29:22:050510:38	обл. Архангельская, г. Архангельск, Ломоносовский округ, ул. Карла Либкнехта, дом № 32	Собственники помещений в многоквартирном доме	-
29:22:050510:1443	обл. Архангельская, г. Архангельск, Ломоносовский территориальный округ, по проспекту Ломоносова	Данные о правообладателе отсутствуют	29:22:050510:1084
29:22:000000:8602	Архангельская область, г. Архангельск, Ломоносовский территориальный округ, по ул. Поморской	Муниципальное образование "Город Архангельск"	29:22:000000:8159, 29:22:000000:8719, 29:22:050502:1651, 29:22:050510:1137, 29:22:000000:12531, 29:22:050510:1407, 29:22:050501:40, 29:22:050502:3798, 29:22:000000:12673, 29:22:000000:3321, 29:22:050510:1452, 29:22:000000:12864, 29:22:000000:13011, 29:22:000000:13156
29:22:050508:998	Архангельская область, г. Архангельск, Ломоносовский территориальный округ, по просп. Ломоносова	Муниципальное образование "Город Архангельск"	29:22:050508:776, 29:22:000000:8159, 29:22:050508:25, 29:22:000000:12706
29:22:050508:15	Архангельская обл., г. Архангельск, Ломоносовский территориальный округ, ул. Выучейского от просп. Ломоносова до ул. Воскресенской	Муниципальное образование "Город Архангельск"	29:22:000000:3489, 29:22:000000:7518, 29:22:000000:8142, 29:22:000000:8159, 29:22:000000:8295, 29:22:000000:8699, 29:22:050508:766, 29:22:000000:12706, 29:22:050509:77
29:22:050507:235	Архангельская обл., г. Архангельск, Ломоносовский территориальный округ	Муниципальное образование "Город Архангельск"	29:22:000000:8124, 29:22:000000:8142, 29:22:000000:8263, 29:22:000000:8376, 29:22:000000:8699, 29:22:000000:7737, 29:22:050507:505, 29:22:050507:504, 29:22:050507:506, 29:22:000000:13141
29:22:050506:529	Архангельская область, г. Архангельск, Октябрьский территориальный округ по пр. Ломоносова	Муниципальное образование "Город Архангельск"	29:22:000000:8159
29:22:000000:7923	Местоположение установлено относительно ориентира, расположенного за пределами участка. Почтовый адрес ориентира: Архангельская область, г. Архангельск, Октябрьский территориальный округ, ул. Воскресенская	Собственность – Муниципальное образование "Город Архангельск"	29:22:000000:7604, 29:22:000000:8026, 29:22:000000:8037, 29:22:000000:8114, 29:22:000000:8159, 29:22:000000:8169, 29:22:000000:8176, 29:22:000000:8215, 29:22:000000:8489, 29:22:000000:8490, 29:22:040755:327, 29:22:040756:566, 29:22:040756:570, 29:22:000000:12627, 29:22:000000:12693, 29:22:040756:31, 29:22:000000:3321, 29:22:000000:12841, 29:22:000000:12979, 29:22:040757:816, 29:22:000000:13137, 29:22:000000:13130, 29:22:000000:13153
29:22:000000:7925	Архангельская область, г. Архангельск, Ломоносовский территориальный округ, ул. Воскресенская	Собственность – Муниципальное образование "Город Архангельск"	29:22:000000:7604, 29:22:000000:8037, 29:22:000000:8049, 29:22:000000:8114, 29:22:000000:8159, 29:22:000000:8169, 29:22:000000:8176, 29:22:000000:8177, 29:22:000000:8215, 29:22:000000:8489, 29:22:000000:8490, 29:22:050510:1139, 29:22:050511:529, 29:22:050511:533, 29:22:000000:7700, 29:22:000000:3321, 29:22:000000:12777, 29:22:000000:12776, 29:22:000000:12775, 29:22:000000:12864, 29:22:000000:12979, 29:22:000000:13137, 29:22:000000:13130, 29:22:000000:13153
29:22:000000:7952	Архангельская область, г. Архангельск, Октябрьский территориальный округ, пр-кт Троицкий	Собственность – Муниципальное образование "Город Архангельск"	29:22:000000:1002, 29:22:000000:7384, 29:22:000000:8005, 29:22:000000:8033, 29:22:000000:8060, 29:22:000000:8061, 29:22:000000:8078, 29:22:000000:8092, 29:22:000000:8106, 29:22:000000:8110, 29:22:000000:8122, 29:22:000000:8126, 29:22:000000:8159, 29:22:000000:8179, 29:22:000000:8180, 29:22:000000:8182, 29:22:000000:8236, 29:22:000000:8257, 29:22:000000:8261, 29:22:000000:8294, 29:22:000000:8309, 29:22:000000:8348, 29:22:040733:524, 29:22:040733:526, 29:22:000000:12536, 29:22:000000:12537, 29:22:040722:707, 29:22:000000:3321, 29:22:000000:12852, 29:22:040724:646, 29:22:040730:770, 29:22:000000:13130, 29:22:040722:94, 29:22:000000:13158
29:22:000000:7979	Архангельская область, г. Архангельск, Ломоносовский территориальный округ, пр-кт Ленинградский	Собственность – Муниципальное образование "Город Архангельск"	29:22:000000:7987, 29:22:000000:7988, 29:22:000000:7989, 29:22:000000:8073, 29:22:000000:8159, 29:22:000000:8352, 29:22:000000:8385, 29:22:050404:2932, 29:22:050407:623, 29:22:000000:12641, 29:22:000000:12752, 29:22:000000:12923, 29:22:050404:5666
29:22:000000:7986	Архангельская область, г. Архангельск, Ломоносовский территориальный округ, пр. Ленинградский	Собственность – Муниципальное образование "Город Архангельск"	29:22:000000:7864, 29:22:000000:8082, 29:22:000000:8085, 29:22:000000:8086, 29:22:000000:8094, 29:22:000000:8159, 29:22:000000:8300, 29:22:000000:8329, 29:22:000000:8709, 29:22:050407:623, 29:22:050407:630, 29:22:000000:12641, 29:22:050405:2229, 29:22:050405:2228, 29:22:050406:584, 29:22:000000:12752, 29:22:050405:2392, 29:22:050405:2397
29:22:000000:8600	Архангельская область, г. Архангельск, Ломоносовский территориальный округ, по просп. Ломоносова (от ул. Смольный Буян до ул. Урицкого)	Собственность – Муниципальное образование "Город Архангельск"	29:22:000000:7874, 29:22:000000:8145, 29:22:000000:8159, 29:22:000000:8393, 29:22:000000:8572, 29:22:050506:522, 29:22:000000:12641, 29:22:000000:12923, 29:22:000000:13103, 29:22:050516:2948, 29:22:000000:13144
29:22:000000:8609	Архангельская область, г. Архангельск, Ломоносовский территориальный округ, проспект Ломоносова (от ул. Воскресенской до ул. Свободы)	Собственность – Муниципальное образование "Город Архангельск"	29:22:000000:8159, 29:22:000000:8176, 29:22:000000:8215, 29:22:000000:8412, 29:22:040756:569, 29:22:040756:570, 29:22:000000:12627
29:22:000000:8611	Местоположение установлено относительно ориентира, расположенного за пределами участка. Почтовый адрес ориентира: Архангельская область, г. Архангельск, Ломоносовский территориальный округ, по просп. Ломоносова (от ул. Свободы до ул. Попова)	Собственность – Муниципальное образование "Город Архангельск"	29:22:000000:8139, 29:22:000000:8141, 29:22:000000:8159, 29:22:000000:8169, 29:22:000000:8176, 29:22:000000:8215, 29:22:000000:8373, 29:22:000000:8383, 29:22:040753:194, 29:22:000000:12830, 29:22:040752:1572, 29:22:040201:1214, 29:22:000000:13146, 29:22:000000:13152
29:22:000000:8614	Архангельская область, г. Архангельск, Ломоносовский территориальный округ, просп. Ломоносова (от ул. Поморской до ул. Воскресенской)	Собственность – Муниципальное образование "Город Архангельск"	29:22:000000:8011, 29:22:000000:8102, 29:22:000000:8159, 29:22:000000:8215, 29:22:000000:8732, 29:22:000000:12505, 29:22:050511:56, 29:22:050511:48, 29:22:000000:12904, 29:22:050510:1465, 29:22:050511:796, 29:22:000000:13154, 29:22:000000:13156
29:22:000000:8631	Местоположение установлено относительно ориентира, расположенного за пределами участка. Почтовый адрес ориентира: Архангельская область, г. Архангельск, Октябрьский территориальный округ, по просп. Ломоносова (от ул. Попова до ул. Гайдара)	Собственность – Муниципальное образование "Город Архангельск"	29:22:000000:8015, 29:22:000000:8122, 29:22:000000:8149, 29:22:000000:8159, 29:22:000000:8178, 29:22:000000:8179, 29:22:000000:8201, 29:22:000000:8215, 29:22:000000:8236, 29:22:000000:8345, 29:22:000000:8373, 29:22:000000:8743, 29:22:000000:8744, 29:22:040733:526, 29:22:040734:748, 29:22:040744:1027, 29:22:000000:3321, 29:22:040743:548
29:22:000000:8633	Местоположение установлено относительно ориентира, расположенного за пределами участка. Почтовый адрес ориентира: г. Архангельск, Ломоносовский территориальный округ, просп. Ломоносова (от ул. Урицкого до ул. Выучейского)	Собственность – Муниципальное образование "Город Архангельск"	29:22:000000:7518, 29:22:000000:8001, 29:22:000000:8036, 29:22:000000:8053, 29:22:000000:8124, 29:22:000000:8159, 29:22:000000:8208, 29:22:000000:8215, 29:22:000000:8219, 29:22:000000:8228, 29:22:000000:8263, 29:22:000000:8267, 29:22:000000:8376, 29:22:000000:8732, 29:22:050507:280, 29:22:050507:285, 29:22:050507:286, 29:22:050515:1191, 29:22:050515:1192, 29:22:050515:1193, 29:22:050515:1195, 29:22:050514:1167, 29:22:050514:1337, 29:22:000000:12731, 29:22:050515:1972, 29:22:000000:3163, 29:22:000000:591, 29:22:000000:12901, 29:22:050507:502, 29:22:050507:506
29:22:000000:8649	Архангельская область, г. Архангельск, Ломоносовский территориальный округ, просп. Ломоносова (от ул. Выучейского до ул. Поморской)	Собственность – Муниципальное образование "Город Архангельск"	29:22:000000:3489, 29:22:000000:7512, 29:22:000000:7530, 29:22:000000:7532, 29:22:000000:7876, 29:22:000000:8001, 29:22:000000:8147, 29:22:000000:8159, 29:22:000000:8215, 29:22:000000:8267, 29:22:000000:8372, 29:22:000000:8453, 29:22:000000:8562, 29:22:050509:1438, 29:22:050509:1452, 29:22:050513:3685, 29:22:050513:3600, 29:22:050513:3599, 29:22:000000:12672, 29:22:050509:2127, 29:22:000000:12731, 29:22:050513:4034, 29:22:000000:12748, 29:22:000000:3321, 29:22:000000:12787, 29:22:050513:4223, 29:22:050513:964, 29:22:050509:2877
29:22:000000:8650	Архангельская область, г. Архангельск, Октябрьский территориальный округ, просп. Ломоносова (от ул. Гайдара до ул. Суворова)	Собственность –Муниципальное образование "Город Архангельск"	29:22:000000:8024, 29:22:000000:8031, 29:22:000000:8047, 29:22:000000:8051, 29:22:000000:8060, 29:22:000000:8078, 29:22:000000:8110, 29:22:000000:8159, 29:22:000000:8161, 29:22:000000:8179, 29:22:000000:8199, 29:22:000000:8215, 29:22:000000:8257, 29:22:000000:8348, 29:22:000000:8718, 29:22:040724:524, 29:22:040725:1327, 29:22:000000:12628, 29:22:000000:3321, 29:22:040724:646, 29:22:040201:1214, 29:22:000000:13158
29:22:000000:12549	Архангельская обл, г. Архангельск , Октябрьский территориальный округ, ул. Гайдара	Сведения о регистрации прав отсутствуют	29:22:000000:8179, 29:22:000000:8199, 29:22:000000:8260, 29:22:000000:8298, 29:22:000000:8037, 29:22:000000:8112, 29:22:000000:8321, 29:22:000000:8386, 29:22:000000:8015, 29:22:040735:500, 29:22:040735:512, 29:22:040735:513, 29:22:040734:870, 29:22:040734:868
29:22:040714:2	обл. Архангельская, г. Архангельск, ул. Суворова, д. 1/ просп. Троицкий, д. 141	Постоянное (бессрочное) пользование – государственное бюджетное учреждение здравоохранения Архангельской области "Первая городская клиническая больница имени Е.Е. Волосевич"	29:22:000000:1002, 29:22:000000:1210, 29:22:000000:2277, 29:22:000000:2278, 29:22:000000:2279, 29:22:000000:570, 29:22:040714:34, 29:22:040714:35, 29:22:040714:36, 29:22:040714:37, 29:22:040714:39, 29:22:040714:40, 29:22:040714:41, 29:22:040714:42, 29:22:040714:431, 29:22:040714:49, 29:22:040714:50, 29:22:040714:51, 29:22:040714:52, 29:22:040714:53, 29:22:040714:54, 29:22:040714:546, 29:22:040714:55, 29:22:040714:56, 29:22:040714:564, 29:22:040714:57, 29:22:040714:58, 29:22:040714:59, 29:22:040714:60, 29:22:040714:61, 29:22:040714:62, 29:22:040714:63
29:22:040714:20	Местоположение установлено относительно ориентира, расположенного за пределами участка. Почтовый адрес ориентира: Архангельская обл., г. Архангельск, Октябрьский территориальный округ	Собственность – Муниципальное образование "Город Архангельск"	29:22:000000:557, 29:22:000000:560, 29:22:000000:570, 29:22:000000:8159, 29:22:000000:8164, 29:22:000000:8379, 29:22:000000:8409, 29:22:040714:558, 29:22:000000:3321, 29:22:000000:12865, 29:22:000000:12836, 29:22:000000:12872
29:22:040714:508	Архангельская область, г. Архангельск, Октябрьский территориальный округ, ул. Комсомольская, д. 1	Собственность – Местная православная религиозная организация - приход Свято-Троицкого храма г. Архангельска Архангельской и Холмогорской епархии Русской православной церкви	29:22:000000:8277, 29:22:040714:38
29:22:040714:789	Архангельская область, г. Архангельск, Октябрьский территориальный округ	Сведения о регистрации прав отсутствуют	29:22:040714:546, 29:22:000000:8164, 29:22:000000:8277, 29:22:040714:558, 29:22:000000:3321, 29:22:040714:790
29:22:040722:6	обл. Архангельская, г. Архангельск, Октябрьский территориальный округ, квартал № 88 по наб. Северной Двины, 122	Общая долевая собственность – Собственники помещений в многоквартирном доме	29:22:040722:297, 29:22:040722:703, 29:22:040722:702, 29:22:040722:701, 29:22:040722:700, 29:22:040722:531
29:22:040722:9	обл. Архангельская, г. Архангельск, Октябрьский территориальный округ, наб. Северной Двины, 121	Постоянное (бессрочное) пользование - государственное бюджетное учреждение Архангельской области "Архангельская областная ветеринарная лаборатория", Собственность – Архангельская область	29:22:040722:63
29:22:040722:28	Архангельская обл., г. Архангельск, Октябрьский территориальный округ, наб. Северной Двины, 120	Собственность – Российская Федерация, Аренда – Акционерное общество "Архангельский ликеро-водочный завод"	29:22:040722:61, 29:22:040722:62, 29:22:040722:68, 29:22:040722:74, 29:22:040722:79, 29:22:040722:80, 29:22:040722:81, 29:22:040722:86, 29:22:040722:88
29:22:040722:29	Местоположение установлено относительно ориентира, расположенного в границах участка. Почтовый адрес ориентира: установлено относительно ориентира, расположенного за пределами участка. Ориентир здание. Участок находится примерно в 120 м от ориентира по направлению на юго-запад. Почтовый адрес ориентира: обл. Архангельская, г. Архангельск, наб. Северной Двины, дом 122	Сведения о регистрации прав отсутствуют, Аренда – Акционерное общество "Архангельский ликеро-водочный завод"	данные отсутствуют
29:22:040722:47	Архангельская обл., г. Архангельск, Октябрьский территориальный округ	Собственность – Муниципальное образование "Город Архангельск"	29:22:000000:564, 29:22:000000:8005, 29:22:000000:8033, 29:22:000000:8159, 29:22:000000:8166, 29:22:040722:701, 29:22:000000:12865, 29:22:000000:12838, 29:22:000000:12872, 29:22:000000:13138
29:22:040722:59	Местоположение установлено относительно ориентира, расположенного в границах участка. Почтовый адрес ориентира: Архангельская обл., г. Архангельск, Октябрьский территориальный округ, наб. Северной Двины	Собственность – Российская Федерация, Аренда – Акционерное общество "Архангельский ликеро-водочный завод"	29:22:040722:78
29:22:040723:14	Местоположение установлено относительно ориентира, расположенного в границах участка. Почтовый адрес ориентира: обл. Архангельская, г. Архангельск, ул. Вологодская, дом 1	Общая долевая собственность – Собственники помещений в многоквартирном доме	29:22:000000:8033, 29:22:040723:33
29:22:040723:31	обл. Архангельская, г. Архангельск, Октябрьский территориальный округ, наб. Северной Двины, дом 118	Общая долевая собственность – Собственники помещений в многоквартирном доме	29:22:040723:34, 29:22:040723:1045

Кадастровый номер	Адрес/ описание местоположения	Вид права, правообладатель	Перечень и адреса объектов недвижимости, расположенных на земельном участке
29:22:040724:7	обл. Архангельская, г. Архангельск, ул. Вологодская, дом 17	Собственники помещений, машино-мест в многоквартирном доме	29:22:040724:22, 29:22:040724:24, 29:22:040724:26, 29:22:040724:524, 29:22:040724:646
29:22:040730:2	Местоположение установлено относительно ориентира, расположенного в границах участка. Почтовый адрес ориентира: обл. Архангельская, г. Архангельск, ул. Вологодская, дом 10	Сведения о регистрации прав отсутствуют	29:22:000000:8060, 29:22:040730:26, 29:22:000000:1097, 29:22:040730:25
29:22:040734:5	Местоположение установлено относительно ориентира, расположенного в границах участка. Почтовый адрес ориентира: обл. Архангельская, г. Архангельск, пр-кт Ломоносова, дом 222	Общая долевая собственность – Собственники помещений в многоквартирном доме	29:22:000000:8015, 29:22:040734:25
29:22:040739:22	установлено относительно ориентира, расположенного в границах участка. Ориентир пристройка к инженерно-лабораторному корпусу. Почтовый адрес ориентира: обл. Архангельская, г. Архангельск, пр-кт Ломоносова, дом 206	Собственность – Российская Федерация	29:22:040739:41
29:22:040744:961	Местоположение установлено относительно ориентира, расположенного за пределами участка. Почтовый адрес ориентира: Архангельская область, г. Архангельск, Ломоносовский территориальный округ, по пр. Ломоносова	Собственность – Муниципальное образование "Город Архангельск"	29:22:000000:8159
29:22:040753:14	установлено относительно ориентира, расположенного за пределами участка. Ориентир жилой дом. Участок находится примерно в 1,5 м от ориентира по направлению на восток. Почтовый адрес ориентира: обл. Архангельская, г. Архангельск, пр-кт Ломоносова, дом 174	Сведения о регистрации прав отсутствуют, Аренда – Акционерное общество "Специализированный застройщик "Дельта-строй"	29:22:000000:8069, 29:22:000000:8159, 29:22:000000:8334, 29:22:040753:191, 29:22:040753:193, 29:22:040753:341
29:22:040753:19	Архангельская обл., г. Архангельск, Октябрьский территориальный округ, пр. Ломоносова, 176	Собственность – Муниципальное образование "Город Архангельск"	29:22:000000:8334, 29:22:040753:194
29:22:040753:215	Архангельская область, г. Архангельск, Октябрьский территориальный округ, пр. Ломоносова, д. 174	Собственность – Городской округ "Город Архангельск",	29:22:000000:8334
29:22:040756:9	Местоположение установлено относительно ориентира, расположенного в границах участка. Почтовый адрес ориентира: установлено относительно ориентира, расположенного в границах участка. Ориентир жилой дом. Почтовый адрес ориентира: обл. Архангельская, г. Архангельск, пр-кт Ломоносова, дом 160, корпус 1	Сведения о регистрации прав отсутствуют	29:22:000000:8159, 29:22:040756:568, 29:22:040756:570, 29:22:040756:571, 29:22:040756:572, 29:22:040756:39
29:22:050401:5	обл. Архангельская, г. Архангельск, ул. Карпогорская, дом 2	Сведения о регистрации прав отсутствуют	29:22:050401:82, 29:22:050401:937
29:22:050407:25	Архангельская обл., г. Архангельск, Ломоносовский территориальный округ, пр. Ленинградский, дом 18	Собственность – Муниципальное образование "Город Архангельск"	29:22:000000:7864, 29:22:000000:8086, 29:22:000000:8362, 29:22:050407:102, 29:22:050407:103, 29:22:050407:104, 29:22:050407:105, 29:22:050407:106, 29:22:050407:107, 29:22:050407:108, 29:22:050407:109, 29:22:050407:111, 29:22:050407:112, 29:22:050407:115, 29:22:050407:118, 29:22:050407:119, 29:22:050407:120, 29:22:050407:121, 29:22:050407:122, 29:22:050407:123, 29:22:050407:125, 29:22:050407:126, 29:22:050407:127, 29:22:050407:128, 29:22:050407:129, 29:22:050407:624, 29:22:050407:130, 29:22:000000:12923
29:22:000000:12556	Октябрьский территориальный округ г. Архангельска по ул. Суворова, в границах территориальной зоны ВТ-2	Данные о правообладателе отсутствуют	29:22:000000:8005, 29:22:000000:8166, 29:22:040722:840, 29:22:040722:845, 29:22:040722:844
29:22:040722:56	Архангельская обл., г. Архангельск, Октябрьский территориальный округ, наб. Северной Двины, 120	Собственность: Акционерное общество "Архангельский ликеро-водочный завод"	29:22:000000:679, 29:22:040722:76, 29:22:040722:82, 29:22:040722:83, 29:22:040722:68
29:22:040731:12	Архангельская обл., г. Архангельск, Октябрьский территориальный округ	Муниципальное образование "Город Архангельск"	29:22:000000:3522, 29:22:000000:396, 29:22:000000:564, 29:22:000000:8061, 29:22:000000:8133, 29:22:000000:8262, 29:22:000000:12865, 29:22:000000:12853, 29:22:000000:12872, 29:22:000000:13138,
29:22:050506:7	установлено относительно ориентира, расположенного за пределами участка. Ориентир жилой дом. Участок находится примерно в 16,9 м от ориентира по направлению на северо-восток. Почтовый адрес ориентира: обл. Архангельская, г. Архангельск, пр-кт Ломоносова, дом 16, корпус 1	Постоянное (бессрочное) пользование – Федеральное государственное автономное образовательное учреждение высшего образования "Северный (Арктический) федеральный университет имени М.В. Ломоносова", Собственность – Российская Федерация	29:22:000000:1739, 29:22:000000:1843, 29:22:000000:378, 29:22:000000:7874, 29:22:000000:8142, 29:22:000000:8145, 29:22:000000:8153, 29:22:000000:8184, 29:22:000000:8385, 29:22:000000:943, 29:22:050506:107, 29:22:050506:115, 29:22:050506:116, 29:22:050506:117, 29:22:050506:118, 29:22:050506:119, 29:22:050506:121, 29:22:050506:122, 29:22:050506:123, 29:22:050506:130, 29:22:050506:131, 29:22:050506:132, 29:22:050506:483, 29:22:050506:484, 29:22:050506:485, 29:22:050506:517, 29:22:050506:519, 29:22:050506:520, 29:22:050506:521, 29:22:050506:522, 29:22:050506:528, 29:22:050506:530, 29:22:050506:544, 29:22:050506:82, 29:22:050506:83, 29:22:050506:96, 29:22:050506:99, 29:22:050506:542, 29:22:050506:503, 29:22:050506:784, 29:22:050506:783, 29:22:050506:782, 29:22:050506:781, 29:22:050506:780, 29:22:050506:779, 29:22:050506:785, 29:22:050506:786, 29:22:000000:1990, 29:22:050506:84, 29:22:050506:85, 29:22:050506:108
29:22:050507:6	обл. Архангельская, г. Архангельск, пр-кт Ломоносова, дом 60	Постоянное (бессрочное) пользование – Отделение Фонда пенсионного и социального страхования Российской Федерации по Архангельской области и Ненецкому автономному округу, Собственность – Российская Федерация	29:22:050507:82, 29:22:050507:476, 29:22:050507:475, 29:22:050507:474, 29:22:050507:473, 29:22:000000:12723
29:22:050507:42	обл. Архангельская, г. Архангельск, Ломоносовский территориальный округ, ул. Северодвинская, дом 26	Общая долевая собственность – Собственники помещений в многоквартирном доме	29:22:050108:1731, 29:22:050507:290, 29:22:050507:506
29:22:050508:14	установлено относительно ориентира, расположенного в границах участка. Ориентир административное здание. Почтовый адрес ориентира: обл. Архангельская, г. Архангельск, пр-кт Ломоносова, дом 84	Сведения о регистрации прав отсутствуют	29:22:000000:8159, 29:22:050508:24, 29:22:050508:25
29:22:050509:18	установлено относительно ориентира, расположенного за пределами участка. Ориентир нежилое здание. Участок находится примерно в 83,5 м от ориентира по направлению на юго-запад. Почтовый адрес ориентира: обл. Архангельская, г. Архангельск, ул. Поморская, дом 34	Сведения о регистрации прав отсутствуют	данные отсутствуют
29:22:050509:63	Местоположение установлено относительно ориентира, расположенного за пределами участка. Почтовый адрес ориентира: Архангельская обл., г. Архангельск, Ломоносовский территориальный округ, ул. Выучейского от просп. Ломоносова до ул. Воскресенской	Собственность – Муниципальное образование "Город Архангельск"	29:22:000000:3489, 29:22:000000:7519, 29:22:000000:7530, 29:22:000000:7532, 29:22:000000:8142, 29:22:000000:8159, 29:22:000000:8295, 29:22:050509:1452, 29:22:000000:12706, 29:22:000000:3321, 29:22:050509:77, 29:22:050509:82, 29:22:050509:2872, 29:22:050509:3029, 29:22:050509:3028, 29:22:050509:3045
29:22:050510:732	Архангельская обл., г. Архангельск, Ломоносовский территориальный округ, пр. Ломоносова, 126	Физическое лицо	29:22:050510:1137, 29:22:050510:1138, 29:22:050510:89
29:22:050510:733	Местоположение установлено относительно ориентира, расположенного за пределами участка. Почтовый адрес ориентира: Архангельская область, г. Архангельск, Ломоносовский территориальный округ, на пересечении пр. Ломоносова и ул. Карла Либкнехта	Сведения о регистрации прав отсутствуют	29:22:000000:8102, 29:22:050510:1084, 29:22:050510:1465
29:22:050510:1446	Российская Федерация, Архангельская обл., г.о. город Архангельск, г. Архангельск, Ломоносовский территориальный округ, по ул. Воскресенской	Собственность – Городской округ "Город Архангельск"	29:22:000000:8037, 29:22:000000:8114, 29:22:000000:8177, 29:22:050510:1139
29:22:050510:1447	Архангельская область, г. Архангельск, Ломоносовский территориальный округ, по проспекту Ломоносова	Собственность – Городской округ "Город Архангельск"	29:22:000000:8159, 29:22:000000:8102
29:22:040723:6	обл. Архангельская, г. Архангельск, пр-кт Троицкий, дом 121, корпус 1	Собственники помещений в многоквартирном доме	29:22:000000:2293, 29:22:040723:38, 29:22:040723:46
29:22:040744:861	Архангельская область, г. Архангельск, Октябрьский территориальный округ, на пересечении проспекта Ломоносова и улицы Логинова	Собственники помещений, машино-мест в многоквартирном доме	29:22:000000:8345, 29:22:040744:1005, 29:22:040744:1026, 29:22:040744:1027, 29:22:040744:1236
29:22:040744:860	Архангельская обл., г. Архангельск, Октябрьский территориальный округ, пр. Ломоносова, д. 202	Собственники помещений, машино-мест в многоквартирном доме	29:22:000000:8149, 29:22:000000:8345, 29:22:040744:1026, 29:22:040744:49, 29:22:040744:970
29:22:040744:859	Архангельская обл., г. Архангельск, Октябрьский территориальный округ, пр. Ломоносова, д. 200	Собственники помещений в многоквартирном доме	29:22:000000:8149, 29:22:000000:8345, 29:22:040744:47
29:22:040756:24	Архангельская обл., г. Архангельск, Октябрьский территориальный округ, ул. Воскресенская, 35	Собственники помещений, машино-мест в многоквартирном доме	29:22:000000:3477, 29:22:000000:8412, 29:22:040756:570, 29:22:040756:753
29:22:040748:28	Архангельская область, г. Архангельск, Октябрьский территориальный округ, пр-кт Ломоносова, д. 190, корп. 1	Данные о правообладателе отсутствуют	29:22:040748:85, 29:22:040748:87, 29:22:040748:89, 29:22:040748:90, 29:22:040748:92, 29:22:040748:93, 29:22:0000000:8410,
29:22:040748:36	установлено относительно ориентира, расположенного в границах участка. Ориентир здание. Почтовый адрес ориентира: обл. Архангельская, г. Архангельск, пр-кт Ломоносова, дом 188	Данные о правообладателе отсутствуют	29:22:000000:8159, 29:22:040748:49
29:22:040748:22	установлено относительно ориентира, расположенного в границах участка. Ориентир здание. Почтовый адрес ориентира: обл. Архангельская, г. Архангельск, ул. Карла Маркса, дом 15	Данные о правообладателе отсутствуют	29:22:000000:1590, 29:22:000000:8069, 29:22:000000:8141, 29:22:000000:8159, 29:22:000000:8373, 29:22:040748:59, 29:22:040748:60, 29:22:040748:61, 29:22:040748:62, 29:22:040748:63, 29:22:040748:64, 29:22:040748:1171, 29:22:000000:13152,
29:22:040756:560	Архангельская область, г. Архангельск, Октябрьский территориальный округ, на пересечении просп. Ломоносова и ул. Воскресенской	Муниципальное образование "Город Архангельск"	-
29:22:040756:15	обл. Архангельская, г. Архангельск, ул. Воскресенская, дом 35	Собственники помещений, машино-мест в многоквартирном доме	29:22:000000:3477, 29:22:000000:8412, 29:22:000000:8415, 29:22:040756:567, 29:22:040756:568, 29:22:040756:569, 29:22:040756:570, 29:22:040756:571, 29:22:040756:572, 29:22:040756:573
29:22:040744:24	Архангельская обл., г. Архангельск, Октябрьский территориальный округ, по ул. Попова, 21	Собственники помещений в многоквартирном доме	29:22:000000:8345, 29:22:040744:36
29:22:050510:11	обл. Архангельская, г. Архангельск, пр-кт Ломоносова, дом 144	Российская Федерация	29:22:000000:8102, 29:22:000000:8159, 29:22:050510:1084, 29:22:050510:1139, 29:22:050510:93, 29:22:050510:94, 29:22:050510:90, 29:22:050510:91, 29:22:050511:48, 29:22:050511:56, 29:22:050510:1465
29:22:000000:12802	Российская Федерация, Архангельская область, городской округ город Архангельск, город Архангельск, улица Карла Либкнехта	Данные о правообладателе отсутствуют	29:22:050501:845, 29:22:050501:267, 29:22:050501:277, 29:22:000000:7912, 29:22:050510:1122, 29:22:050510:1400, 29:22:000000:8142, 29:22:000000:8102, 29:22:000000:12505, 29:22:050511:56, 29:22:050511:48, 29:22:000000:8159, 29:22:000000:7573 29:22:000000:12864, 29:22:050501:986, 29:22:050501:987, 29:22:050510:1470
29:22:050509:68	Архангельская обл., г. Архангельск, Ломоносовский территориальный округ, пр-кт Ломоносова, у дома № 90	Данные о правообладателе отсутствуют	-
29:22:050509:62	установлено относительно ориентира, расположенного за пределами участка. Ориентир здание. Участок находится примерно в 27 м от ориентира по направлению на запад. Почтовый адрес ориентира: Архангельская обл., г. Архангельск, Ломоносовский округ, пр-кт Ломоносова, дом 88	Данные о правообладателе отсутствуют	-
29:22:050508:15	Архангельская обл., г. Архангельск, Ломоносовский территориальный округ, ул. Выучейского от просп. Ломоносова до ул. Воскресенской	Муниципальное образование "Город Архангельск"	29:22:000000:3489, 29:22:000000:7518, 29:22:000000:8142, 29:22:000000:8159, 29:22:000000:8295, 29:22:000000:8699, 29:22:050508:776, 29:22:000000:12706, 29:22:050509:77
29:22:050508:1016	Российская Федерация, Архангельская область, городской округ город Архангельск, город Архангельск, проспект Ломоносова	Муниципальное бюджетное общеобразовательное учреждение городского округа "Город	29:22:050508:776, 29:22:000000:8159, 29:22:000000:12706
29:22:050508:4	обл. Архангельская, г. Архангельск, Ломоносовский территориальный округ, пр-кт Ломоносова, дом 80	Муниципальное образование "Город Архангельск"	29:22:050508:23; 29:22:000000:2069; 29:22:000000:8159; 29:22:050508:776
29:22:050508:696	Архангельская область, г. Архангельск, Ломоносовский территориальный округ, по пр. Ломоносова, 64	Собственники помещений в многоквартирном доме	29:22:000000:334
29:22:000000:12714	Архангельская область, г. Архангельск, Ломоносовский территориальный округ	Данные о правообладателе отсутствуют	29:22:000000:8407; 29:22:000000:12723, 29:22:000000:8159; 29:22:050508:1032
29:22:050507:472	Архангельская область, в Ломоносовском территориальном округе г. Архангельска по ул. Северодвинской	Муниципальное образование "Город Архангельск"	29:22:050507:506
29:22:050507:239	Архангельская область, г. Архангельск, Ломоносовский территориальный округ	Муниципальное образование "Город Архангельск"	29:22:000000:592; 29:22:000000:761, 29:22:000000:8124; 29:22:000000:8228; 29:22:000000:8407; 29:22:050507:249; 29:22:050507:506

Кадастровый номер	Адрес/ описание местоположения	Вид права, правообладатель	Перечень и адреса объектов недвижимости, расположенных на земельном участке
29:22:050507:250	Архангельская область, г. Архангельск, Ломоносовский территориальный округ	Городской округ "Город Архангельск"	29:22:050507:101; 29:22:050507:506
29:22:050506:413	Архангельская обл., г. Архангельск, Ломоносовский территориальный округ, у дома №18 по пр. Ломоносова	Данные о правообладателе отсутствуют	-
29:22:000000:7504	Архангельская область, г. Архангельск, Ломоносовский территориальный округ	Муниципальное образование "Город Архангельск"	29:22:000000:7967; 29:22:000000:8385, 29:22:050506:519; 29:22:050506:522; 29:22:000000:12923; 29:22:000000:13177
29:22:050405:40	установлено относительно ориентира, расположенного в границах участка. Ориентир строение. Почтовый адрес ориентира: обл. Архангельская, г. Архангельск, пр-кт Ленинградский, дом 19, строение 1	Российская Федерация	29:22:050405:116
29:22:050510:28	обл. Архангельская, г. Архангельск, Ломоносовский территориальный округ, ул. Поморская, дом 41	Собственники помещений в многоквартирном доме	29:22:000000:3876; 29:22:000000:8159, 29:22:050510:791, 29:22:050510:1452

2.1. Перечень образуемых земельных участков

Проектом межевания территории предусмотрено формирование публичных сервитутов: для строительства объекта (условный номер – Сервитут 1), для эксплуатации объекта (условный номер – Сервитут 2).

Данным проектом межевания не предусмотрено образование земельных участков, в связи с этим такие сведения, как:

условные номера образуемых земельных участков;

номера характерных точек образуемых земельных участков;

кадастровые номера земельных участков, из которых образуются земельные участки;

площадь образуемых земельных участков;

способы образования земельных участков;

сведения об отнесении (неотнесении) образуемых земельных участков к территории общего пользования;

целевое назначение лесов, вид (виды) разрешенного использования лесного участка, количественные и качественные характеристики лесного участка, сведения о нахождении лесного участка в границах особо защитных участков лесов (в случае, если подготовка проекта межевания территории осуществляется в целях определения местоположения границ образуемых и (или) изменяемых лесных участков);

условные номера образуемых земельных участков, кадастровые номера или иные ранее присвоенные государственные учетные номера существующих земельных участков, в отношении которых предполагаются их резервирование и (или) изъятие для государственных или муниципальных нужд, их адреса или описание местоположения, перечень и адреса расположенных на таких земельных участках объектов недвижимого имущества (при наличии сведений о них в Едином государственном реестре недвижимости);

перечень кадастровых номеров существующих земельных участков, на которых линейный объект может быть размещен на условиях сервитута, публичного сервитута, их адреса или описание местоположения, перечень и адреса расположенных на таких земельных участках объектов недвижимого имущества (при наличии сведений о них в Едином государственном реестре недвижимости);

сведения об отнесении образуемого земельного участка к определенной категории земель (в том числе в случае, если земельный участок в связи с размещением линейного объекта подлежит отнесению к определенной категории земель в силу закона без необходимости принятия решения о переводе земельного участка из состава земель этой категории в другую) или сведения о необходимости перевода земельного участка из состава земель одной категории в другую в данном проекте отсутствуют.

2.2. Перечень координат характерных точек образуемых земельных участков

Проектом межевания не предусматривается образование земельных участков в связи с чем, перечень координат характерных точек образуемых земельных участков не приводится.

Проектом предусмотрено формирование публичных сервитутов: для строительства объекта и для эксплуатации объекта.

Каталог координат формируемого публичного сервитута для строительства объекта (условный номер – Сервитут 1) представлен в таблице 2.

Таблица 2

Номера характерных точек образуемого земельного участка	Система координат МСК-29, зона 2	
	Координаты	
	X	Y
1	653115,14	2519581,82
2	653122,17	2519599,15
3	653089,25	2519714,11
4	653082,26	2519745,56
5	653079,10	2519756,92
6	653079,89	2519757,15
7	653078,41	2519762,63
8	653077,52	2519762,60
9	653073,99	2519775,30
10	653047,08	2519767,83
11	653038,33	2519763,90
12	652880,20	2519731,21
13	652880,02	2519732,13
14	652823,24	2519721,16
15	652807,95	2519716,32
16	652654,67	2519685,62
17	652550,19	2519663,87
18	652531,35	2519651,44
19	652527,07	2519650,46
20	652524,98	2519647,24
21	652513,46	2519639,64
22	652445,88	2519625,67
23	652445,47	2519627,83
24	652427,15	2519624,46
25	652427,63	2519621,90
26	652374,27	2519610,87
27	652358,38	2519616,11
28	652201,35	2519581,67
29	652194,31	2519581,91
30	652162,27	2519574,84
31	652149,20	2519570,01
32	652054,04	2519548,29
33	651959,01	2519555,99
34	651932,58	2519554,89
35	651866,84	2519552,16
36	651801,82	2519561,70
37	651716,77	2519574,39
38	651665,28	2519578,67
39	651613,74	2519585,19
40	651527,87	2519622,48
41	651517,77	2519624,45
42	651476,98	2519642,53
43	651464,68	2519645,07
44	651365,01	2519690,73
45	651325,71	2519739,88
46	651312,93	2519723,84
47	651351,54	2519674,90
48	651458,41	2519625,95
49	651470,83	2519623,38
50	651511,73	2519605,25
51	651521,90	2519603,27
52	651608,39	2519565,71
53	651663,20	2519558,77
54	651695,86	2519556,06
55	651695,36	2519551,10
56	651704,68	2519550,28
57	651705,14	2519555,28
58	651714,46	2519554,51

Номера характерных точек образуемого земельного участка	Система координат МСК-29, зона 2	
	Координаты	
	X	Y
59	651798,89	2519541,92
60	651865,79	2519532,10
61	651933,41	2519534,91
62	651958,61	2519535,95
63	652055,50	2519528,10
64	652154,92	2519550,80
65	652168,11	2519554,75
66	652196,35	2519560,98
67	652203,19	2519561,6
68	652357,95	2519595,19
69	652373,08	2519590,20
70	652445,35	2519605,14
71	652521,26	2519620,83
72	652539,90	2519633,13
73	652544,57	2519634,28
74	652546,91	2519637,75
75	652558,01	2519645,07
76	652658,67	2519666,03
77	652812,95	2519696,92
78	652828,25	2519701,77
79	652867,37	2519709,66
80	652878,83	2519710,50
81	653044,52	2519744,76
82	653049,31	2519746,91
83	653059,52	2519741,21
84	653062,47	2519742,07
85	653062,85	2519740,70
86	653069,85	2519709,18
87	653101,04	2519600,28
88	653093,96	2519582,79
89	653201,24	2519228,05
90	653267,35	2519242,09
91	653301,97	2519249,84
92	653317,56	2519242,86
93	653421,05	2519268,55
94	653449,67	2519274,72
95	653458,34	2519276,60
96	653516,22	2519294,19
97	653534,63	2519309,56
98	653582,97	2519326,20
99	653618,14	2519334,35
100	653727,13	2519394,32
101	653746,78	2519410,63
102	653787,16	2519432,57
103	653827,11	2519457,60
104	653839,57	2519472,89
105	653915,21	2519534,02
106	653927,91	2519542,94
107	653935,91	2519549,93
108	653937,27	2519552,03
109	653954,93	2519560,62
110	654100,06	2519688,39
111	654124,61	2519698,69
112	654127,36	2519701,63
113	654135,22	2519715,60
114	654123,39	2519733,12
115	654104,38	2519725,72
116	654098,03	2519719,97

Номера характерных точек образуемого земельного участка	Система координат МСК-29, зона 2	
	Координаты	
	X	Y
117	654094,43	2519708,33
118	654091,48	2519707,49
119	653943,75	2519577,42
120	653923,52	2519567,58
121	653922,82	2519566,5
122	653914,85	2519576,09
123	653906,33	2519569,71
124	653911,91	2519556,14
125	653903,16	2519550,00
126	653825,38	2519487,14
127	653813,69	2519472,80
128	653801,44	2519465,12
129	653794,45	2519471,62
130	653784,93	2519464,09
131	653787,41	2519456,33
132	653777,06	2519449,85
133	653735,50	2519427,27
134	653715,82	2519410,92
135	653610,93	2519353,21
136	653577,44	2519345,45
137	653524,64	2519327,27
138	653506,52	2519312,15
139	653453,32	2519295,97
140	653449,38	2519295,12
141	653446,20	2519307,65
142	653444,90	2519311,50
143	653446,63	2519313,54
144	653444,62	2519319,10
145	653437,41	2519312,07
146	653441,95	2519293,52
147	653416,53	2519288,03
148	653319,43	2519263,93
149	653304,08	2519270,81
150	653263,09	2519261,63
151	653215,06	2519251,43
1	653115,14	2519581,82
153	650095,59	2522573,35
154	650140,00	2522319,61
155	650141,37	2522292,56
156	650212,83	2521876,60
157	650219,54	2521844,18
158	650241,29	2521733,17
159	650216,53	2521728,31
160	650220,23	2521708,65
161	650240,35	2521712,61
162	650261,41	2521644,23
163	650271,28	2521630,31
164	650280,09	2521601,32
165	650310,94	2521585,68
166	650344,22	2521490,58
167	650341,77	2521476,20
168	650392,51	2521343,90
169	650390,68	2521334,90
170	650406,78	2521286,71
171	650558,40	2520881,35
172	650549,78	2520870,78
173	650624,14	2520672,07
174	650628,55	2520671,35
175	650629,72	2520660,77
176	650631,66	2520655,50
177	650639,14	2520658,41
178	650727,21	2520422,50
179	650741,48	2520420,73
180	650752,30	2520395,16
181	650840,42	2520277,53
182	650989,88	2520075,29
183	650991,72	2520055,48
184	651135,03	2519860,51
185	651160,79	2519873,65
186	651173,74	2519875,07
187	651217,49	2519830,60
188	651226,50	2519849,69
189	651181,27	2519896,01
190	651154,97	2519893,14
191	651141,08	2519886,05
192	651015,87	2520056,39
193	651024,12	2520062,61
194	650856,46	2520289,47
195	650769,77	2520405,20
196	650755,40	2520439,15
197	650741,13	2520442,38
198	650647,90	2520692,12
199	650636,70	2520695,56
200	650572,53	2520867,04
201	650581,15	2520877,60
202	650425,64	2521293,39
203	650411,35	2521336,17
204	650413,26	2521345,63
205	650362,41	2521478,25
206	650364,80	2521492,31
207	650327,16	2521599,87
208	650296,75	2521615,30
209	650289,47	2521639,24
210	650279,58	2521653,18
211	650263,47	2521705,48
212	650268,80	2521704,60
213	650275,35	2521706,74
214	650269,10	2521729,20
215	650261,27	2521735,21
216	650239,14	2521848,13
217	650232,48	2521880,32

Номера характерных точек образуемого земельного участка	Система координат МСК-29, зона 2	
	Координаты	
	X	Y
218	650161,28	2522294,76
219	650159,91	2522321,85
220	650111,87	2522596,32
221	650099,84	2522594,93
222	650093,65	2522625,97
223	650079,63	2522703,06
224	650059,93	2522699,65
225	650073,98	2522622,35
226	650078,84	2522596,30
227	649976,29	2522579,00
228	649980,73	2522554,02
153	650095,59	2522573,35

Каталог координат образуемого земельного участка для эксплуатации объекта (условный номер – Сервитут 2) представлен в таблице 3.

Таблица 3

Номера характерных точек образуемого земельного участка	Система координат МСК-29, зона 2	
	Координаты	
	X	Y
1	650240,35	2521841,77
2	650240,34	2521841,80
3	650238,61	2521850,48
4	650238,60	2521850,56
5	650237,90	2521853,91
6	650236,61	2521860,15
7	650232,97	2521877,74
8	650230,53	2521891,41
9	650227,99	2521906,12
10	650224,93	2521923,84
11	650208,15	2522021,26
12	650199,27	2522073,07
13	650193,34	2522107,63
14	650187,71	2522140,45
15	650181,50	2522176,62
16	650175,46	2522211,86
17	650170,36	2522241,60
18	650166,40	2522264,64
19	650161,25	2522294,67
20	650159,89	2522321,21
21	650159,76	2522322,40
22	650154,18	2522354,78
23	650149,80	2522380,15
24	650145,16	2522407,09
25	650139,11	2522442,16
26	650133,85	2522472,65
27	650133,84	2522472,71
28	650112,93	2522589,90
29	650111,34	2522599,50
30	650101,22	2522597,90
31	650099,00	2522597,59
32	650086,48	2522663,95
33	650081,38	2522693,14
34	650079,67	2522702,87
35	650059,88	2522699,52
36	650061,67	2522689,70
37	650066,78	2522660,44
38	650066,81	2522660,30
39	650078,83	2522596,57
40	650071,15	2522594,91
41	649992,42	2522581,70
42	649992,30	2522581,68
43	649986,10	2522580,56
44	649976,37	2522579,24
45	649978,02	2522568,97
46	649979,74	2522559,31
47	649981,22	2522550,32
48	650010,86	2522554,94
49	650010,15	2522559,01
50	650018,18	2522560,52
51	650082,62	2522571,06
52	650085,18	2522571,50
53	650087,39	2522573,23
54	650090,49	2522575,80
55	650094,99	2522576,58
56	650114,15	2522469,22
57	650119,40	2522438,76
58	650125,45	2522403,69
59	650130,09	2522376,75
60	650134,46	2522351,39
61	650139,95	2522319,59
62	650141,31	2522293,05
63	650141,44	2522291,87
64	650146,69	2522261,25
65	650150,64	2522238,22
66	650155,74	2522208,48
67	650161,79	2522173,24
68	650167,99	2522137,07
69	650173,62	2522104,25
70	650179,55	2522069,69
71	650188,44	2522017,88
72	650188,44	2522017,87
73	650205,22	2521920,45
74	650205,22	2521920,44
75	650208,28	2521902,72
76	650210,82	2521887,99
77	650210,83	2521887,93
78	650213,30	2521874,09
79	650213,35	2521873,82
80	650217,02	2521856,10
81	650218,31	2521849,86
82	650219,00	2521846,54
83	650220,72	2521837,91
84	650241,24	2521733,16

Номера характерных точек образуемого земельного участка	Система координат МСК-29, зона 2	
	Координаты	
	X	Y
85	650210,37	2521727,09
86	650212,30	2521717,28
87	650214,23	2521707,47
88	650245,61	2521713,64
89	650278,83	2521605,28
90	650280,39	2521600,81
91	650283,87	2521599,30
92	650310,91	2521585,58
93	650334,23	2521518,95
94	650344,19	2521490,48
95	650342,21	2521478,80
96	650341,71	2521476,38
97	650342,73	2521473,54
98	650358,45	2521432,67
99	650385,17	2521362,93
100	650392,48	2521343,81
101	650391,19	2521337,43
102	650390,66	2521334,91
103	650391,50	2521332,27
104	650406,70	2521286,79
105	650406,82	2521286,44
106	650422,23	2521245,35
107	650427,19	2521232,13
108	650419,33	2521229,51
109	650429,94	2521202,75
110	650437,25	2521205,30
111	650462,62	2521137,65
112	650481,70	2521086,82
113	650481,70	2521086,81
114	650498,91	2521040,99
115	650558,38	2520881,26
116	650553,39	2520875,14
117	650549,89	2520870,91
118	650551,77	2520865,29
119	650589,82	2520764,16
120	650602,09	2520731,16
121	650622,08	2520677,43
122	650624,17	2520671,77
123	650629,85	2520671,04
124	650630,82	2520670,88
125	650631,21	2520669,20
126	650629,54	2520668,54
127	650620,05	2520664,45
128	650628,42	2520646,05
129	650633,07	2520648,27
130	650641,66	2520651,81
131	650649,68	2520630,60
132	650717,03	2520449,69
133	650725,07	2520428,09
134	650727,59	2520421,87
135	650741,43	2520420,62
136	650751,81	2520396,18
137	650753,00	2520394,11
138	650801,34	2520329,29
139	650801,37	2520329,25
140	650803,94	2520325,85
141	650802,40	2520324,46
142	650812,30	2520311,64
143	650813,89	2520312,63
144	650841,24	2520276,32
145	650911,48	2520180,20
146	650911,54	2520180,12
147	650921,66	2520166,57
148	650967,58	2520105,04
149	650989,87	2520075,17
150	650991,45	2520058,15
151	650992,04	2520055,60
152	650993,27	2520053,27
153	651005,04	2520036,77
154	651019,53	2520016,45
155	651027,75	2520004,92
156	651036,91	2519992,08
157	651068,27	2519948,10
158	651068,47	2519947,83
159	651075,32	2519938,89
160	651079,75	2519933,10
161	651125,67	2519873,15
162	651135,66	2519859,66
163	651160,78	2519873,65
164	651172,91	2519874,97
165	651187,24	2519859,61
166	651207,12	2519840,48
167	651207,05	2519840,23
168	651198,70	2519810,73
169	651198,81	2519806,55
170	651200,77	2519802,87
171	651209,34	2519793,80
172	651217,76	2519785,21
173	651252,69	2519749,75
174	651273,59	2519728,53
175	651305,57	2519719,62
176	651316,73	2519716,37
177	651320,37	2519715,21
178	651342,57	2519686,67
179	651350,87	2519676,30
180	651352,85	2519674,41
181	651354,51	2519673,45
182	651389,42	2519657,46
183	651457,37	2519626,33
184	651459,51	2519625,63
185	651470,82	2519623,29
186	651509,36	2519606,22
187	651511,22	2519605,60
188	651521,76	2519603,24

Номера характерных точек образуемого земельного участка	Система координат МСК-29, зона 2	
	Координаты	
	X	Y
189	651572,79	2519581,08
190	651607,08	2519566,19
191	651608,39	2519565,72
192	651609,78	2519565,44
193	651662,88	2519558,58
194	651663,39	2519558,53
195	651688,30	2519556,60
196	651692,25	2519556,27
197	651691,04	2519541,64
198	651710,60	2519540,69
199	651712,18	2519554,61
200	651714,46	2519554,42
201	651726,22	2519552,67
202	651803,50	2519541,15
203	651803,51	2519541,14
204	651839,38	2519535,82
205	651839,42	2519535,82
206	651864,88	2519532,15
207	651866,72	2519532,05
208	651897,30	2519533,32
209	651914,56	2519534,04
210	651958,60	2519535,87
211	651972,31	2519534,76
212	652053,96	2519528,14
213	652055,44	2519528,13
214	652056,99	2519528,36
215	652089,14	2519535,70
216	652154,28	2519550,57
217	652155,52	2519550,94
218	652167,91	2519555,53
219	652174,10	2519556,89
220	652176,04	2519547,92
221	652203,07	2519553,58
222	652202,36	2519561,55
223	652204,39	2519561,78
224	652247,44	2519571,22
225	652283,46	2519579,12
226	652357,31	2519595,32
227	652370,53	2519590,95
228	652372,98	2519590,47
229	652375,69	2519590,66
230	652413,63	2519598,50
231	652451,28	2519606,29
232	652486,68	2519613,61
233	652519,38	2519620,36
234	652522,86	2519621,81
235	652558,00	2519644,99
236	652645,55	2519663,24
237	652652,34	2519664,66
238	652660,88	2519666,39
239	652824,54	2519699,17
240	652825,60	2519699,44
241	652840,55	2519704,18
242	652843,77	2519704,83
243	652845,85	2519696,97
244	652871,59	2519701,56
245	652870,77	2519709,64
246	652878,43	2519710,40
247	652879,46	2519710,55
248	652962,32	2519727,68
249	653043,44	2519744,46
250	653045,51	2519745,13
251	653051,99	2519732,67
252	653063,98	2519735,49
253	653069,78	2519709,38
254	653069,90	2519708,90
255	653082,42	2519663,43
256	653082,42	2519663,42
257	653088,38	2519641,86
258	653088,44	2519641,63
259	653091,79	2519630,58
260	653101,00	2519600,13
261	653094,16	2519582,59
262	653106,08	2519542,46
263	653116,13	2519509,12
264	653124,35	2519481,85
265	653134,65	2519447,70
266	653172,50	2519322,21
267	653172,51	2519322,18
268	653198,58	2519236,75
269	653199,86	2519233,75
270	653202,28	2519231,01
271	653206,49	2519221,78
272	653237,61	2519230,59
273	653236,19	2519235,65
274	653267,22	2519241,99
275	653267,40	2519242,03
276	653301,98	2519249,77
277	653314,53	2519244,21
278	653317,88	2519243,37
279	653320,99	2519243,64
280	653389,48	2519260,64
281	653399,90	2519263,23
282	653425,75	2519269,49
283	653457,94	2519276,44
284	653458,73	2519276,65
285	653514,27	2519293,53
286	653515,95	2519294,21
287	653517,77	2519295,42
288	653534,62	2519309,49
289	653582,96	2519326,13
290	653616,79	2519333,97
291	653619,39	2519334,97
292	653654,95	2519354,71

Номера характерных точек образуемого земельного участка	Система координат МСК-29, зона 2	
	Координаты	
	X	Y
293	653726,28	2519393,78
294	653728,01	2519394,98
295	653746,54	2519410,99
296	653786,79	2519432,31
297	653787,41	2519432,67
298	653825,70	2519456,66
299	653827,04	2519457,66
300	653828,15	2519458,81
301	653839,57	2519472,83
302	653915,20	2519533,95
303	653927,53	2519542,61
304	653928,36	2519543,27
305	653934,86	2519548,95
306	653937,26	2519551,96
307	653953,71	2519559,97
308	653955,94	2519561,45
309	654101,79	2519689,85
310	654110,13	2519693,28
311	654113,39	2519695,45
312	654113,81	2519695,87
313	654120,18	2519687,79
314	654136,58	2519701,21
315	654128,68	2519709,83
316	654133,54	2519714,72
317	654121,40	2519727,90
318	654117,12	2519723,33
319	654106,97	2519733,15
320	654095,13	2519720,64
321	654096,61	2519713,09
322	654095,30	2519708,82
323	654092,63	2519707,72
324	654089,83	2519705,97
325	653943,74	2519577,36
326	653926,66	2519569,08
327	653925,21	2519568,29
328	653924,48	2519569,13
329	653924,78	2519573,47
330	653925,19	2519583,13
331	653905,43	2519583,88
332	653904,83	2519574,87
333	653904,52	2519561,80
334	653906,66	2519559,14
335	653910,30	2519554,95
336	653903,43	2519550,13
337	653902,89	2519549,72
338	653826,18	2519487,73
339	653824,72	2519486,27
340	653813,68	2519472,73
341	653806,81	2519468,43
342	653796,17	2519481,27
343	653788,27	2519475,53
344	653783,35	2519471,49
345	653777,02	2519466,49
346	653783,60	2519453,89
347	653777,10	2519449,82
348	653736,18	2519428,13
349	653734,32	2519426,87
350	653715,74	2519410,82
351	653645,31	2519372,24
352	653645,27	2519372,21
353	653610,90	2519353,14
354	653577,94	2519345,50
355	653576,94	2519345,21
356	653526,37	2519327,80
357	653524,72	2519327,06
358	653523,22	2519326,02
359	653506,51	2519312,08
360	653456,69	2519296,93
361	653448,82	2519329,18
362	653428,15	2519324,47
363	653437,18	2519292,42
364	653421,40	2519289,02
365	653421,16	2519288,96
366	653395,16	2519282,66
367	653395,11	2519282,65
368	653384,66	2519280,06
369	653319,50	2519263,88
370	653304,16	2519270,68
371	653263,12	2519261,57
372	653222,97	2519253,36
373	653222,72	2519253,31
374	653214,98	2519251,52
375	653191,64	2519328,00
376	653153,80	2519453,48
377	653143,51	2519487,62
378	653135,29	2519514,89
379	653125,24	2519548,24
380	653115,14	2519581,75
381	653122,01	2519599,40
382	653110,93	2519636,37
383	653107,63	2519647,30
384	653101,71	2519668,74
385	653089,26	2519713,97
386	653082,72	2519743,38
387	653082,60	2519743,85
388	653080,98	2519749,77
389	653080,90	2519750,18
390	653089,98	2519752,93
391	653085,02	2519771,61
392	653074,77	2519769,24
393	653073,20	2519774,94
394	653064,34	2519772,56
395	653047,79	2519767,96
396	653046,38	2519767,45

Номера характерных точек образуемого земельного участка	Система координат МСК-29, зона 2	
	Координаты	
	X	Y
397	653038,32	2519763,83
398	652958,27	2519747,27
399	652875,93	2519730,25
400	652866,94	2519729,36
401	652865,14	2519737,41
402	652839,81	2519732,82
403	652840,10	2519724,49
404	652836,06	2519723,67
405	652835,03	2519723,41
406	652820,08	2519718,68
407	652656,94	2519686,00
408	652656,91	2519686,00
409	652648,33	2519684,25
410	652648,28	2519684,24
411	652641,47	2519682,82
412	652552,05	2519664,18
413	652548,59	2519662,74
414	652513,45	2519639,56
415	652482,63	2519633,19
416	652447,23	2519625,87
417	652409,58	2519618,09
418	652374,26	2519610,79
419	652360,98	2519615,17
420	652358,12	2519615,67
421	652355,70	2519615,44
422	652279,18	2519598,66
423	652243,16	2519590,76
424	652201,33	2519581,59
425	652197,64	2519581,71
426	652195,93	2519588,47
427	652170,50	2519583,48
428	652170,79	2519576,65
429	652162,93	2519574,91
430	652161,62	2519574,53
431	652149,19	2519569,93
432	652084,69	2519555,21
433	652054,04	2519548,21
434	651973,92	2519554,70
435	651959,61	2519555,86
436	651958,39	2519555,88
437	651913,73	2519554,03
438	651896,47	2519553,31
439	651866,82	2519552,08
440	651842,30	2519555,61
441	651806,45	2519560,93
442	651729,17	2519572,45
443	651717,08	2519574,26
444	651716,44	2519574,33
445	651689,93	2519576,53
446	651689,87	2519576,54
447	651665,19	2519578,45
448	651613,74	2519585,10
449	651580,76	2519599,43
450	651528,86	2519621,96
451	651527,06	2519622,55
452	651516,56	2519624,91
453	651477,94	2519642,01
454	651475,92	2519642,66
455	651464,67	2519644,99
456	651397,75	2519675,65
457	651365,00	2519690,65
458	651363,77	2519692,18
459	651363,08	2519699,63
460	651357,79	2519701,85
461	651352,84	2519704,01
462	651333,60	2519730,00
463	651332,30	2519731,49
464	651328,81	2519733,51
465	651322,56	2519735,50
466	651311,05	2519738,85
467	651284,10	2519746,36
468	651266,94	2519763,78
469	651232,03	2519799,23
470	651223,75	2519807,67
471	651219,80	2519811,85
472	651226,29	2519834,79
473	651227,79	2519840,06
474	651228,09	2519841,19
475	651227,92	2519844,95
476	651226,57	2519848,09
477	651224,67	2519851,00
478	651223,23	2519852,74
479	651201,11	2519874,02
480	651181,64	2519892,77
481	651178,32	2519895,67
482	651154,97	2519893,14
483	651141,01	2519886,02
484	651095,63	2519945,26
485	651091,20	2519951,06
486	651084,46	2519959,86
487	651053,19	2520003,70
488	651044,04	2520016,54
489	651035,82	2520028,06
490	651021,32	2520048,39
491	651015,87	2520056,39
492	651024,12	2520062,61
493	650983,61	2520117,01
494	650937,69	2520178,53
495	650927,60	2520192,04
496	650857,35	2520288,18
497	650857,26	2520288,30
498	650829,81	2520324,74
499	650831,28	2520325,84

Номера характерных точек образуемого земельного участка	Система координат МСК-29, зона 2	
	Координаты	
	X	Y
500	650821,79	2520339,08
501	650819,96	2520337,82
502	650817,36	2520341,27
503	650769,75	2520405,10
504	650757,59	2520433,74
505	650755,08	2520439,25
506	650749,63	2520439,76
507	650741,70	2520440,75
508	650735,78	2520456,66
509	650735,78	2520456,67
510	650668,42	2520637,60
511	650668,40	2520637,65
512	650656,63	2520668,77
513	650661,08	2520670,76
514	650658,28	2520678,60
515	650654,15	2520689,74
516	650653,56	2520691,04
517	650651,33	2520695,15
518	650646,03	2520703,18
519	650635,84	2520697,80
520	650620,84	2520738,13
521	650608,56	2520771,15
522	650608,54	2520771,18
523	650572,52	2520866,95
524	650577,51	2520873,06
525	650581,31	2520877,06
526	650579,13	2520882,87
527	650517,65	2521047,99

Номера характерных точек образуемого земельного участка	Система координат МСК-29, зона 2	
	Координаты	
	X	Y
528	650517,64	2521048,01
529	650500,42	2521093,85
530	650481,35	2521144,68
531	650455,66	2521213,19
532	650461,77	2521215,51
533	650458,54	2521224,31
534	650455,57	2521232,24
535	650452,35	2521241,16
536	650446,08	2521238,74
537	650440,96	2521252,37
538	650425,61	2521293,30
539	650411,32	2521336,08
540	650412,66	2521342,69
541	650413,18	2521345,54
542	650412,20	2521348,25
543	650403,85	2521370,08
544	650403,85	2521370,09
545	650377,13	2521439,83
546	650377,12	2521439,84
547	650362,39	2521478,16
548	650364,35	2521489,67
549	650364,83	2521492,38
550	650363,93	2521494,65
551	650353,11	2521525,56
552	650328,46	2521595,98
553	650326,64	2521600,03
554	650323,55	2521601,60
555	650296,71	2521615,21
1	650240,35	2521841,77

Ведомость земельных участков, на которые накладывается зона действия публичного сервитута для строительства объекта (условный номер – Сервитут 1), представлена в таблице 4.

Таблица 4

№ п/п	Наименование		Параметры
1	Кадастровый номер кадастрового квартала, на который накладывается зона действия публичного сервитута		29:22:040714
	Площадь части кадастрового квартала, на которую накладывается зона действия публичного сервитута, кв. м.		922
	Сведения ЕГРН о земельном участке, на который накладывается зона действия публичного сервитута	Категория земель	Земли населённых пунктов
		Разрешенное использование	-
		Правообладатель	-
2	Условное обозначение части участка, на которую накладывается зона действия публичного сервитута		:508/чзу1
	Площадь части земельного участка, на которую накладывается зона действия публичного сервитута, кв. м.		13
	Кадастровый номер земельного участка, на который накладывается зона действия публичного сервитута		29:22:040714:508
	Сведения ЕГРН о земельном участке, на который накладывается зона действия публичного сервитута	Категория земель	Земли населённых пунктов
		Разрешенное использование	Для эксплуатации здания Свято-Троицкого храма
		Правообладатель	Местная православная религиозная организация - приход Свято-Троицкого храма г. Архангельска Архангельской и Холмогорской епархии Русской православной церкви
3	Условное обозначение части участка, на которую накладывается зона действия публичного сервитута		:789/чзу1
	Площадь части земельного участка, на которую накладывается зона действия публичного сервитута, кв. м.		37
	Кадастровый номер земельного участка, на который накладывается зона действия публичного сервитута		29:22:040714:789
	Сведения ЕГРН о земельном участке, на который накладывается зона действия публичного сервитута	Категория земель	Земли населённых пунктов
		Разрешенное использование	для эксплуатации ул. Комсомольской (для размещения линейного объекта)
		Правообладатель	Данные о правообладателе отсутствуют
4	Условное обозначение части участка, на которую накладывается зона действия публичного сервитута		:20/чзу1
	Площадь части земельного участка, на которую накладывается зона действия публичного сервитута, кв. м.		6 508
	Кадастровый номер земельного участка, на который накладывается зона действия публичного сервитута		29:22:040714:20
	Сведения ЕГРН о земельном участке, на который накладывается зона действия публичного сервитута	Категория земель	Земли населённых пунктов
		Разрешенное использование	для эксплуатации наб. Северной Двины от пр. Ленинградского до здания таможни
		Правообладатель	Собственность, Муниципальное образование "Город Архангельск"
5	Условное обозначение части участка, на которую накладывается зона действия публичного сервитута		:2/чзу1
	Площадь части земельного участка, на которую накладывается зона действия публичного сервитута, кв. м.		445
	Кадастровый номер земельного участка, на который накладывается зона действия публичного сервитута		29:22:040714:2
	Сведения ЕГРН о земельном участке, на который накладывается зона действия публичного сервитута	Категория земель	Земли населённых пунктов
		Разрешенное использование	Для эксплуатации зданий и сооружений учреждения здравоохранения
		Правообладатель	государственное бюджетное учреждение здравоохранения Архангельской области "Первая городская клиническая больница имени Е.Е. Волосевич"
6	Условное обозначение части участка, на которую накладывается зона действия публичного сервитута		:2/чзу2
	Площадь части земельного участка, на которую накладывается зона действия публичного сервитута, кв. м.		937
	Кадастровый номер земельного участка, на который накладывается зона действия публичного сервитута		29:22:040714:2
	Сведения ЕГРН о земельном участке, на который накладывается зона действия публичного сервитута	Категория земель	Земли населённых пунктов
		Разрешенное использование	Для эксплуатации зданий и сооружений учреждения здравоохранения
		Правообладатель	государственное бюджетное учреждение здравоохранения Архангельской области "Первая городская клиническая больница имени Е.Е. Волосевич"
7	Кадастровый номер кадастрового квартала, на который накладывается зона действия публичного сервитута		29:22:040714;29:22:040722
	Площадь части кадастрового квартала, на которую накладывается зона действия публичного сервитута, кв. м.		1 591
	Сведения ЕГРН о земельном участке, на который накладывается зона действия публичного сервитута	Категория земель	Земли населённых пунктов
		Разрешенное использование	-
		Правообладатель	-
8	Условное обозначение части участка, на которую накладывается зона действия публичного сервитута		:12556/чзу1
	Площадь части земельного участка, на которую накладывается зона действия публичного сервитута, кв. м.		15
	Кадастровый номер земельного участка, на который накладывается зона действия публичного сервитута		29:22:000000:12556
	Сведения ЕГРН о земельном участке, на который накладывается зона действия публичного сервитута	Категория земель	Земли населённых пунктов
		Разрешенное использование	Для эксплуатации ул. Суворова (для размещения линейного объекта)
		Правообладатель	Данные о правообладателе отсутствуют
9	Условное обозначение части участка, на которую накладывается зона действия публичного сервитута		:12556/чзу2
	Площадь части земельного участка, на которую накладывается зона действия публичного сервитута, кв. м.		111
	Кадастровый номер земельного участка, на который накладывается зона действия публичного сервитута		29:22:000000:12556
	Сведения ЕГРН о земельном участке, на который накладывается зона действия публичного сервитута	Категория земель	Земли населённых пунктов
		Разрешенное использование	Для эксплуатации ул. Суворова (для размещения линейного объекта)
		Правообладатель	Данные о правообладателе отсутствуют
10	Условное обозначение части участка, на которую накладывается зона действия публичного сервитута		:47/чзу1
	Площадь части земельного участка, на которую накладывается зона действия публичного сервитута, кв. м.		6 395
	Кадастровый номер земельного участка, на который накладывается зона действия публичного сервитута		29:22:040722:47
	Сведения ЕГРН о земельном участке, на который накладывается зона действия публичного сервитута	Категория земель	Земли населённых пунктов
		Разрешенное использование	для эксплуатации наб. Северной Двины от пр. Ленинградского до здания таможни
		Правообладатель	Собственность: Муниципальное образование "Город Архангельск"
11	Условное обозначение части участка, на которую накладывается зона действия публичного сервитута		:29/чзу1
	Площадь части земельного участка, на которую накладывается зона действия публичного сервитута, кв. м.		233
	Кадастровый номер земельного участка, на который накладывается зона действия публичного сервитута		29:22:040722:29
	Сведения ЕГРН о земельном участке, на который накладывается зона действия публичного сервитута	Категория земель	Земли населённых пунктов
		Разрешенное использование	Для эксплуатации причала
		Правообладатель	Данные о правообладателе отсутствуют
12	Условное обозначение части участка, на которую накладывается зона действия публичного сервитута		:28/чзу1
	Площадь части земельного участка, на которую накладывается зона действия публичного сервитута, кв. м.		61
	Кадастровый номер земельного участка, на который накладывается зона действия публичного сервитута		29:22:040522:28
	Сведения ЕГРН о земельном участке, на который накладывается зона действия публичного сервитута	Категория земель	Земли населённых пунктов
		Разрешенное использование	Для эксплуатации зданий и сооружений, связанных с производственной деятельностью завода
		Правообладатель	Российская Федерация
13	Кадастровый номер кадастрового квартала, на который накладывается зона действия публичного сервитута		29:22:040722
	Площадь части кадастрового квартала, на которую накладывается зона действия публичного сервитута, кв. м.		92
	Сведения ЕГРН о земельном участке, на который накладывается зона действия публичного сервитута	Категория земель	Земли населённых пунктов
		Разрешенное использование	-
		Правообладатель	-
14	Условное обозначение части участка, на которую накладывается зона действия публичного сервитута		:32/чзу1
	Площадь части земельного участка, на которую накладывается зона действия публичного сервитута, кв. м.		4 235
	Кадастровый номер земельного участка, на который накладывается зона действия публичного сервитута		29:22:040723:32
	Сведения ЕГРН о земельном участке, на который накладывается зона действия публичного сервитута	Категория земель	Земли населённых пунктов
		Разрешенное использование	для эксплуатации наб. Северной Двины от пр. Ленинградского до здания таможни
		Правообладатель	Собственность: Муниципальное образование "Город Архангельск"
15	Кадастровый номер кадастрового квартала, на который накладывается зона действия публичного сервитута		29:22:040723
	Площадь части кадастрового квартала, на которую накладывается зона действия публичного сервитута, кв. м.		4 686
	Сведения ЕГРН о земельном участке, на который накладывается зона действия публичного сервитута	Категория земель	Земли населённых пунктов
		Разрешенное использование	-
		Правообладатель	-
16	Условное обозначение части участка, на которую накладывается зона действия публичного сервитута		:31/чзу1
	Площадь части земельного участка, на которую накладывается зона действия публичного сервитута, кв. м.		39
	Кадастровый номер земельного участка, на который накладывается зона действия публичного сервитута		29:22:040723:31
	Сведения ЕГРН о земельном участке, на который накладывается зона действия публичного сервитута	Категория земель	Земли населённых пунктов
		Разрешенное использование	Малоэтажная многоквартирная жилая застройка
		Правообладатель	Собственники помещений в многоквартирном доме
17	Условное обозначение части участка, на которую накладывается зона действия публичного сервитута		:14/чзу1
	Площадь части земельного участка, на которую накладывается зона действия публичного сервитута, кв. м.		158
	Кадастровый номер земельного участка, на который накладывается зона действия публичного сервитута		29:22:040723:14
	Сведения ЕГРН о земельном участке, на который накладывается зона действия публичного сервитута	Категория земель	Земли населённых пунктов
		Разрешенное использование	Эксплуатация жилого дома
		Правообладатель	Собственники помещений в многоквартирном доме
18	Условное обозначение части участка, на которую накладывается зона действия публичного сервитута		:12/чзу1
	Площадь части земельного участка, на которую накладывается зона действия публичного сервитута, кв. м.		200
	Кадастровый номер земельного участка, на который накладывается зона действия публичного сервитута		29:22:040731:12
	Сведения ЕГРН о земельном участке, на который накладывается зона действия публичного сервитута	Категория земель	Земли населённых пунктов
		Разрешенное использование	Для эксплуатации наб. Северной Двины от пр. Ленинградского до здания таможни
		Правообладатель	Муниципальное образование "Город Архангельск"
19	Условное обозначение части участка, на которую накладывается зона действия публичного сервитута		:6/чзу1
	Площадь части земельного участка, на которую накладывается зона действия публичного сервитута, кв. м.		3
	Кадастровый номер земельного участка, на который накладывается зона действия публичного сервитута		29:22:040723:6
	Сведения ЕГРН о земельном участке, на который накладывается зона действия публичного сервитута	Категория земель	Земли населённых пунктов
		Разрешенное использование	Эксплуатация жилых домов
		Правообладатель	Собственники помещений в многоквартирном доме
20	Условное обозначение части участка, на которую накладывается зона действия публичного сервитута		:7952/чзу1
	Площадь части земельного участка, на которую накладывается зона действия публичного сервитута, кв. м.		1 250
	Кадастровый номер земельного участка, на который накладывается зона действия публичного сервитута		29:22:000000:7952
	Сведения ЕГРН о земельном участке, на который накладывается зона действия публичного сервитута	Категория земель	Земли населённых пунктов
		Разрешенное использование	Для эксплуатации проспекта Троицкого
		Правообладатель	Собственность: Муниципальное образование "Город Архангельск"
21	Кадастровый номер кадастрового квартала, на который накладывается зона действия публичного сервитута		29:22:040724;29:22:040730
	Площадь части кадастрового квартала, на которую накладывается зона действия публичного сервитута, кв. м.		3 371
	Сведения ЕГРН о земельном участке, на который накладывается зона действия публичного сервитута	Категория земель	Земли населённых пунктов
		Разрешенное использование	-
		Правообладатель	-
22	Условное обозначение части участка, на которую накладывается зона действия публичного сервитута		:7/чзу1
	Площадь части земельного участка, на которую накладывается зона действия публичного сервитута, кв. м.		270
	Кадастровый номер земельного участка, на который накладывается зона действия публичного сервитута		29:22:040724:7
	Сведения ЕГРН о земельном участке, на который накладывается зона действия публичного сервитута	Категория земель	Земли населённых пунктов
		Разрешенное использование	Эксплуатация жилого дома и помещений поликлиники
		Правообладатель	Собственники помещений в многоквартирном доме

№ п/п	Наименование		Параметры
23	Условное обозначение части участка, на которую накладывается зона действия публичного сервитута		:518/чзу1
	Площадь части земельного участка, на которую накладывается зона действия публичного сервитута, кв. м.		525
	Кадастровый номер земельного участка, на который накладывается зона действия публичного сервитута		29:22:040724:518
	Сведения ЕГРН о земельном участке, на который накладывается зона действия публичного сервитута	Категория земель	Земли населённых пунктов
		Разрешенное использование	Для эксплуатации многоквартирного дома со встроенными нежилыми помещениями
		Правообладатель	Собственники помещений в многоквартирном доме
24	Условное обозначение части участка, на которую накладывается зона действия публичного сервитута		:8650/чзу1
	Площадь части земельного участка, на которую накладывается зона действия публичного сервитута, кв. м.		3 882
	Кадастровый номер земельного участка, на который накладывается зона действия публичного сервитута		29:22:000000:8650
	Сведения ЕГРН о земельном участке, на который накладывается зона действия публичного сервитута	Категория земель	Земли населённых пунктов
		Разрешенное использование	Для размещения линейного объекта – просп. Ломоносова (общее пользование территории)
		Правообладатель	Собственность: Муниципальное образование "Город Архангельск"
25	Кадастровый номер кадастрового квартала, на который накладывается зона действия публичного сервитута		29:22:040725;29:22:040729
	Площадь части кадастрового квартала, на которую накладывается зона действия публичного сервитута, кв. м.		1595
	Сведения ЕГРН о земельном участке, на который накладывается зона действия публичного сервитута	Категория земель	Земли населённых пунктов
		Разрешенное использование	-
		Правообладатель	-
26	Условное обозначение части участка, на которую накладывается зона действия публичного сервитута		:12549/чзу1
	Площадь части земельного участка, на которую накладывается зона действия публичного сервитута, кв. м.		171
	Кадастровый номер земельного участка, на который накладывается зона действия публичного сервитута		29:22:000000:12549
	Сведения ЕГРН о земельном участке, на который накладывается зона действия публичного сервитута	Категория земель	Земли населённых пунктов
		Разрешенное использование	Для эксплуатации ул. Гайдара (для размещения линейного объекта)
		Правообладатель	Сведения о правообладателе отсутствуют
27	Условное обозначение части участка, на которую накладывается зона действия публичного сервитута		:8631/чзу1
	Площадь части земельного участка, на которую накладывается зона действия публичного сервитута, кв. м.		10 680
	Кадастровый номер земельного участка, на который накладывается зона действия публичного сервитута		29:22:000000:8631
	Сведения ЕГРН о земельном участке, на который накладывается зона действия публичного сервитута	Категория земель	Земли населённых пунктов
		Разрешенное использование	Для размещения линейного объекта просп. Ломоносова (общее пользование территории)
		Правообладатель	Собственность: Муниципальное образование "Город Архангельск"
28	Условное обозначение части участка, на которую накладывается зона действия публичного сервитута		29:22:040734; 29:22:040739/чзу1
	Площадь части кадастрового квартала, на которую накладывается зона действия публичного сервитута, кв. м.		2 115
	Кадастровый номер кадастрового квартала, на который накладывается зона действия публичного сервитута		29:22:040734; 29:22:040739
	Сведения ЕГРН о земельном участке, на который накладывается зона действия публичного сервитута	Категория земель	Земли населённых пунктов
		Разрешенное использование	-
		Правообладатель	-
29	Условное обозначение части участка, на которую накладывается зона действия публичного сервитута		:22/чзу1
	Площадь части земельного участка, на которую накладывается зона действия публичного сервитута, кв. м.		608
	Кадастровый номер земельного участка, на который накладывается зона действия публичного сервитута		29:22:040739:22
	Сведения ЕГРН о земельном участке, на который накладывается зона действия публичного сервитута	Категория земель	Земли населённых пунктов
		Разрешенное использование	Для эксплуатации здания пристройки к инженерно – лабораторному корпусу
		Правообладатель	Российская Федерация
30	Условное обозначение части участка, на которую накладывается зона действия публичного сервитута		:860/чзу1
	Площадь части земельного участка, на которую накладывается зона действия публичного сервитута, кв. м.		141
	Кадастровый номер земельного участка, на который накладывается зона действия публичного сервитута		29:22:040744:860
	Сведения ЕГРН о земельном участке, на который накладывается зона действия публичного сервитута	Категория земель	Земли населённых пунктов
		Разрешенное использование	Для эксплуатации многоквартирного жилого дома
		Правообладатель	Собственники помещений, машино - мест в многоквартирном доме
31	Кадастровый номер кадастрового квартала, на который накладывается зона действия публичного сервитута		29:22:040744
	Площадь части кадастрового квартала, на которую накладывается зона действия публичного сервитута, кв. м.		3
	Сведения ЕГРН о земельном участке, на который накладывается зона действия публичного сервитута	Категория земель	Земли населённых пунктов
		Разрешенное использование	-
		Правообладатель	-
32	Условное обозначение части участка, на которую накладывается зона действия публичного сервитута		:861/чзу1
	Площадь части земельного участка, на которую накладывается зона действия публичного сервитута, кв. м.		1
	Кадастровый номер земельного участка, на который накладывается зона действия публичного сервитута		29:22:040744:861
	Сведения ЕГРН о земельном участке, на который накладывается зона действия публичного сервитута	Категория земель	Земли населённых пунктов
		Разрешенное использование	Для размещения многоэтажного жилого дома
		Правообладатель	Собственники помещений, машино - мест в многоквартирном доме
33	Условное обозначение части участка, на которую накладывается зона действия публичного сервитута		:859/чзу1
	Площадь части земельного участка, на которую накладывается зона действия публичного сервитута, кв. м.		258
	Кадастровый номер земельного участка, на который накладывается зона действия публичного сервитута		29:22:040744:859
	Сведения ЕГРН о земельном участке, на который накладывается зона действия публичного сервитута	Категория земель	Земли населённых пунктов
		Разрешенное использование	Для эксплуатации многоквартирного жилого дома со встроенными нежилыми помещениями
		Правообладатель	Собственники помещений в многоквартирном доме
34	Условное обозначение части участка, на которую накладывается зона действия публичного сервитута		:21/чзу1
	Площадь части земельного участка, на которую накладывается зона действия публичного сервитута, кв. м.		41
	Кадастровый номер земельного участка, на который накладывается зона действия публичного сервитута		29:22:040744:21
	Сведения ЕГРН о земельном участке, на который накладывается зона действия публичного сервитута	Категория земель	Земли населённых пунктов
		Разрешенное использование	Для эксплуатации многоквартирного жилого дома со встроенными нежилыми помещениями
		Правообладатель	Собственники помещений в многоквартирном доме
35	Условное обозначение части участка, на которую накладывается зона действия публичного сервитута		:8611/чзу1
	Площадь части земельного участка, на которую накладывается зона действия публичного сервитута, кв. м.		3 679
	Кадастровый номер земельного участка, на который накладывается зона действия публичного сервитута		29:22:000000:8611
	Сведения ЕГРН о земельном участке, на который накладывается зона действия публичного сервитута	Категория земель	Земли населённых пунктов
		Разрешенное использование	Для размещения линейного объекта просп. Ломоносова (общее пользование территории)
		Правообладатель	Собственность: Муниципальное образование "Город Архангельск"

№ п/п	Наименование		Параметры
36	Условное обозначение части участка, на которую накладывается зона действия публичного сервитута		:8611/чзу2
	Площадь части земельного участка, на которую накладывается зона действия публичного сервитута, кв. м.		350
	Кадастровый номер земельного участка, на который накладывается зона действия публичного сервитута		29:22:000000:8611
	Сведения ЕГРН о земельном участке, на который накладывается зона действия публичного сервитута	Категория земель	Земли населённых пунктов
		Разрешенное использование	Для размещения линейного объекта просп. Ломоносова (общее пользование территории)
		Правообладатель	Собственность: Муниципальное образование "Город Архангельск"
37	Условное обозначение части участка, на которую накладывается зона действия публичного сервитута		:8611/чзу3
	Площадь части земельного участка, на которую накладывается зона действия публичного сервитута, кв. м.		128
	Кадастровый номер земельного участка, на который накладывается зона действия публичного сервитута		29:22:000000:8611
	Сведения ЕГРН о земельном участке, на который накладывается зона действия публичного сервитута	Категория земель	Земли населённых пунктов
		Разрешенное использование	Для размещения линейного объекта просп. Ломоносова (общее пользование территории)
		Правообладатель	Собственность: Муниципальное образование "Город Архангельск"
38	Условное обозначение части участка, на которую накладывается зона действия публичного сервитута		:8611/чзу4
	Площадь части земельного участка, на которую накладывается зона действия публичного сервитута, кв. м.		628
	Кадастровый номер земельного участка, на который накладывается зона действия публичного сервитута		29:22:000000:8611
	Сведения ЕГРН о земельном участке, на который накладывается зона действия публичного сервитута	Категория земель	Земли населённых пунктов
		Разрешенное использование	Для размещения линейного объекта просп. Ломоносова (общее пользование территории)
		Правообладатель	Собственность: Муниципальное образование "Город Архангельск"
39	Кадастровый номер кадастрового квартала, на который накладывается зона действия публичного сервитута		29:22:040748
	Площадь части кадастрового квартала, на которую накладывается зона действия публичного сервитута, кв. м.		124
	Сведения ЕГРН о земельном участке, на который накладывается зона действия публичного сервитута	Категория земель	Земли населённых пунктов
		Разрешенное использование	-
		Правообладатель	-
40	Условное обозначение части участка, на которую накладывается зона действия публичного сервитута		28/чзу1
	Площадь части земельного участка, на которую накладывается зона действия публичного сервитута, кв. м.		4
	Кадастровый номер земельного участка, на который накладывается зона действия публичного сервитута		29:22:040748:28
	Сведения ЕГРН о земельном участке, на который накладывается зона действия публичного сервитута	Категория земель	Земли населённых пунктов
		Разрешенное использование	Для эксплуатации трехэтажного административного здания
		Правообладатель	Данные о правообладателе отсутствуют
41	Кадастровый номер кадастрового квартала, на который накладывается зона действия публичного сервитута		29:22:040748
	Площадь части кадастрового квартала, на которую накладывается зона действия публичного сервитута, кв. м.		8
	Сведения ЕГРН о земельном участке, на который накладывается зона действия публичного сервитута	Категория земель	Земли населённых пунктов
		Разрешенное использование	-
		Правообладатель	-
42	Условное обозначение части участка, на которую накладывается зона действия публичного сервитута		36/чзу1
	Площадь части земельного участка, на которую накладывается зона действия публичного сервитута, кв. м.		118
	Кадастровый номер земельного участка, на который накладывается зона действия публичного сервитута		29:22:040748:36
	Сведения ЕГРН о земельном участке, на который накладывается зона действия публичного сервитута	Категория земель	Земли населённых пунктов
		Разрешенное использование	Для эксплуатации двухэтажного здания магазина с промежуточным и антресольным этажами
		Правообладатель	Данные о правообладателе отсутствуют
43	Условное обозначение части участка, на которую накладывается зона действия публичного сервитута		:22/чзу1
	Площадь части земельного участка, на которую накладывается зона действия публичного сервитута, кв. м.		765
	Кадастровый номер земельного участка, на который накладывается зона действия публичного сервитута		29:22:040739:22
	Сведения ЕГРН о земельном участке, на который накладывается зона действия публичного сервитута	Категория земель	Земли населённых пунктов
		Разрешенное использование	Для эксплуатации здания пристройки к инженерно – лабораторному корпусу
		Правообладатель	Российская Федерация
44	Условное обозначение части участка, на которую накладывается зона действия публичного сервитута		:8617/чзу1
	Площадь части земельного участка, на которую накладывается зона действия публичного сервитута, кв. м.		215
	Кадастровый номер земельного участка, на который накладывается зона действия публичного сервитута		29:22:000000:8617
	Сведения ЕГРН о земельном участке, на который накладывается зона действия публичного сервитута	Категория земель	Земли населённых пунктов
		Разрешенное использование	Для эксплуатации ул. Карла Маркса (для размещения линейного объекта)
		Правообладатель	Собственность: Муниципальное образование "Город Архангельск"
45	Кадастровый номер кадастрового квартала, на который накладывается зона действия публичного сервитута		29:22:040753
	Площадь части кадастрового квартала, на которую накладывается зона действия публичного сервитута, кв. м.		62
	Сведения ЕГРН о земельном участке, на который накладывается зона действия публичного сервитута	Категория земель	Земли населённых пунктов
		Разрешенное использование	-
		Правообладатель	-
46	Условное обозначение части участка, на которую накладывается зона действия публичного сервитута		:14/чзу1
	Площадь части земельного участка, на которую накладывается зона действия публичного сервитута, кв. м.		657
	Кадастровый номер земельного участка, на который накладывается зона действия публичного сервитута		29:22:040753:14
	Сведения ЕГРН о земельном участке, на который накладывается зона действия публичного сервитута	Категория земель	Земли населённых пунктов
		Разрешенное использование	Для строительства многоэтажного жилого дома со встроенно-пристроенными помещениями общественного назначения
		Правообладатель	Данные о правообладателе отсутствуют
47	Кадастровый номер кадастрового квартала, на который накладывается зона действия публичного сервитута		29:22:040753
	Площадь части кадастрового квартала, на которую накладывается зона действия публичного сервитута, кв. м.		565
	Сведения ЕГРН о земельном участке, на который накладывается зона действия публичного сервитута	Категория земель	Земли населённых пунктов
		Разрешенное использование	-
		Правообладатель	-
48	Условное обозначение части участка, на которую накладывается зона действия публичного сервитута		:19/чзу1
	Площадь части земельного участка, на которую накладывается зона действия публичного сервитута, кв. м.		423
	Кадастровый номер земельного участка, на который накладывается зона действия публичного сервитута		29:22:040753:19
	Сведения ЕГРН о земельном участке, на который накладывается зона действия публичного сервитута	Категория земель	Земли населённых пунктов
		Разрешенное использование	Для эксплуатации многоквартирного жилого дома
		Правообладатель	Собственность: Муниципальное образование "Город Архангельск"
49	Условное обозначение части участка, на которую накладывается зона действия публичного сервитута		:215/чзу1
	Площадь части земельного участка, на которую накладывается зона действия публичного сервитута, кв. м.		319

№ п/п	Наименование		Параметры
	Кадастровый номер земельного участка, на который накладывается зона действия публичного сервитута		29:22:040753:215
	Сведения ЕГРН о земельном участке, на который накладывается зона действия публичного сервитута	Категория земель	Земли населённых пунктов
		Разрешенное использование	Для эксплуатации многоквартирного жилого дома
		Правообладатель	Городской округ "Город Архангельск"
50	Условное обозначение части участка, на которую накладывается зона действия публичного сервитута		:6/чзу1 (единое землепользование)
	Площадь части земельного участка, на которую накладывается зона действия публичного сервитута, кв. м.		1 635
	Кадастровый номер земельного участка, на который накладывается зона действия публичного сервитута		29:22:040753:6 (29:22:000000:11)
	Сведения ЕГРН о земельном участке, на который накладывается зона действия публичного сервитута	Категория земель	Земли населённых пунктов
		Разрешенное использование	Эксплуатация административного здания
		Правообладатель	Собственность: Российская Федерация, постоянное бессрочное пользование: управление Федеральной налоговой службы а Арх. Обл. и Ненецкому автономному округу
51	Условное обозначение части участка, на которую накладывается зона действия публичного сервитута		:4/чзу1 (единое землепользование)
	Площадь части земельного участка, на которую накладывается зона действия публичного сервитута, кв. м.		120
	Кадастровый номер земельного участка, на который накладывается зона действия публичного сервитута		29:22:040753:4 (29:22:000000:11)
	Сведения ЕГРН о земельном участке, на который накладывается зона действия публичного сервитута	Категория земель	Земли населённых пунктов
		Разрешенное использование	Эксплуатация административного здания
		Правообладатель	Собственность: Российская Федерация, постоянное бессрочное пользование: управление Федеральной налоговой службы а Арх. Обл. и Ненецкому автономному округу
52	Условное обозначение части участка, на которую накладывается зона действия публичного сервитута		60/чзу1
	Площадь части земельного участка, на которую накладывается зона действия публичного сервитута, кв. м.		46
	Кадастровый номер земельного участка, на который накладывается зона действия публичного сервитута		29:22:000000:60
	Сведения ЕГРН о земельном участке, на который накладывается зона действия публичного сервитута	Категория земель	Земли населённых пунктов
		Разрешенное использование	Для строительства ул. Свободы на участке от пр. Троицкого до пр. Советских космонавтов
		Правообладатель	Муниципальное образование "Город Архангельск"
53	Условное обозначение части участка, на которую накладывается зона действия публичного сервитута		:8609/чзу1
	Площадь части земельного участка, на которую накладывается зона действия публичного сервитута, кв. м.		2 215
	Кадастровый номер земельного участка, на который накладывается зона действия публичного сервитута		29:22:000000:8609
	Сведения ЕГРН о земельном участке, на который накладывается зона действия публичного сервитута	Категория земель	Земли населённых пунктов
		Разрешенное использование	Для размещения линейного объекта - просп. Ломоносова (общее пользование территории)
		Правообладатель	Собственность: Муниципальное образование "Город Архангельск"
54	Условное обозначение части участка, на которую накладывается зона действия публичного сервитута		:9/чзу1
	Площадь части земельного участка, на которую накладывается зона действия публичного сервитута, кв. м.		871
	Кадастровый номер земельного участка, на который накладывается зона действия публичного сервитута		29:22:040756:9
	Сведения ЕГРН о земельном участке, на который накладывается зона действия публичного сервитута	Категория земель	Земли населённых пунктов
		Разрешенное использование	Для размещения линейного объекта просп. Ломоносова (общее пользование территории)
		Правообладатель	Собственность: Муниципальное образование "Город Архангельск"
55	Условное обозначение части участка, на которую накладывается зона действия публичного сервитута		:15/чзу1
	Площадь части земельного участка, на которую накладывается зона действия публичного сервитута, кв. м.		184
	Кадастровый номер земельного участка, на который накладывается зона действия публичного сервитута		29:22:040756:15
	Сведения ЕГРН о земельном участке, на который накладывается зона действия публичного сервитута	Категория земель	Земли населённых пунктов
		Разрешенное использование	для строительства многоэтажного жилого дома со встроенно-пристроенными помещениями общественного назначения
		Правообладатель	Собственники помещений, машино-мест в многоквартирном доме
56	Условное обозначение части участка, на которую накладывается зона действия публичного сервитута		:24/чзу1
	Площадь части земельного участка, на которую накладывается зона действия публичного сервитута, кв. м.		10
	Кадастровый номер земельного участка, на который накладывается зона действия публичного сервитута		29:22:040756:24
	Сведения ЕГРН о земельном участке, на который накладывается зона действия публичного сервитута	Категория земель	Земли населённых пунктов
		Разрешенное использование	Для размещения многоэтажного жилого дома
		Правообладатель	Собственники помещений, машино-мест в многоквартирном доме
57	Условное обозначение части участка, на которую накладывается зона действия публичного сервитута		:7923/чзу1
	Площадь части земельного участка, на которую накладывается зона действия публичного сервитута, кв. м.		596
	Кадастровый номер земельного участка, на который накладывается зона действия публичного сервитута		29:22:000000:7923
	Сведения ЕГРН о земельном участке, на который накладывается зона действия публичного сервитута	Категория земель	Земли населённых пунктов
		Разрешенное использование	Для эксплуатации ул. Воскресенской (от пр. Троицкого до пр. Советских космонавтов)
		Правообладатель	Собственность: Муниципальное образование "Город Архангельск"
58	Условное обозначение части участка, на которую накладывается зона действия публичного сервитута		7925/чзу1
	Площадь части земельного участка, на которую накладывается зона действия публичного сервитута, кв. м.		184
	Кадастровый номер земельного участка, на который накладывается зона действия публичного сервитута		29:22:000000:7925
	Сведения ЕГРН о земельном участке, на который накладывается зона действия публичного сервитута	Категория земель	Земли населённых пунктов
		Разрешенное использование	Для эксплуатации ул. Воскресенской (от пр. Троицкого до пр. Советских космонавтов)
		Правообладатель	Муниципальное образование "Город Архангельск"
59	Условное обозначение части участка, на которую накладывается зона действия публичного сервитута		:1446/чзу1
	Площадь части земельного участка, на которую накладывается зона действия публичного сервитута, кв. м.		535
	Кадастровый номер земельного участка, на который накладывается зона действия публичного сервитута		29:22:050510:1446
	Сведения ЕГРН о земельном участке, на который накладывается зона действия публичного сервитута	Категория земель	Земли населённых пунктов
		Разрешенное использование	Для эксплуатации ул. Воскресенской (от пр. Троицкого до пр. Советских космонавтов)
		Правообладатель	Собственность: Городской округ "Город Архангельск"
60	Условное обозначение части участка, на которую накладывается зона действия публичного сервитута		:1447/чзу1
	Площадь части земельного участка, на которую накладывается зона действия публичного сервитута, кв. м.		159
	Кадастровый номер земельного участка, на который накладывается зона действия публичного сервитута		29:22:050510:1447
	Сведения ЕГРН о земельном участке, на который накладывается зона действия публичного сервитута	Категория земель	Земли населённых пунктов
		Разрешенное использование	Для размещения линейного объекта - просп. Ломоносова (общее пользование территории)
		Правообладатель	Собственность: Городской округ "Город Архангельск"
61	Условное обозначение части участка, на которую накладывается зона действия публичного сервитута		:1443/чзу1
	Площадь части земельного участка, на которую накладывается зона действия публичного сервитута, кв. м.		541
	Кадастровый номер земельного участка, на который накладывается зона действия публичного сервитута		29:22:050510:1443
	Сведения ЕГРН о земельном участке, на который накладывается зона действия публичного сервитута	Категория земель	Земли населённых пунктов
		Разрешенное использование	Для размещения и эксплуатации временной стоянки автотранспорта без права капитального строительства и создания объектов недвижимости
		Правообладатель	Данные о правообладателе отсутствуют
62	Условное обозначение части участка, на которую накладывается зона действия публичного сервитута		:733/чзу1
	Площадь части земельного участка, на которую накладывается зона действия публичного сервитута, кв. м.		1 101
	Кадастровый номер земельного участка, на который накладывается зона действия публичного сервитута		29:22:050510:733
	Сведения ЕГРН о земельном участке, на который накладывается зона действия публичного сервитута	Категория земель	Земли населённых пунктов
		Разрешенное использование	Для размещения и эксплуатации временной стоянки автотранспорта без права капитального строительства и создания объектов недвижимости
		Правообладатель	Данные о правообладателе отсутствуют
63	Условное обозначение части участка, на которую накладывается зона действия публичного сервитута		:8614/чзу1
	Площадь части земельного участка, на которую накладывается зона действия публичного сервитута, кв. м.		904
	Кадастровый номер земельного участка, на который накладывается зона действия публичного сервитута		29:22:000000:8614
	Сведения ЕГРН о земельном участке, на который накладывается зона действия публичного сервитута	Категория земель	Земли населённых пунктов
		Разрешенное использование	Для размещения линейного объекта - просп. Ломоносова (общее пользование территории)
		Правообладатель	Муниципальное образование "Город Архангельск"
64	Условное обозначение части участка, на которую накладывается зона действия публичного сервитута		:8614/чзу2
	Площадь части земельного участка, на которую накладывается зона действия публичного сервитута, кв. м.		149
	Кадастровый номер земельного участка, на который накладывается зона действия публичного сервитута		29:22:000000:8614
	Сведения ЕГРН о земельном участке, на который накладывается зона действия публичного сервитута	Категория земель	Земли населённых пунктов
		Разрешенное использование	Для размещения линейного объекта - просп. Ломоносова (общее пользование территории)
		Правообладатель	Муниципальное образование "Город Архангельск"
65	Условное обозначение части участка, на которую накладывается зона действия публичного сервитута		:11/чзу1
	Площадь части земельного участка, на которую накладывается зона действия публичного сервитута, кв. м.		90
	Кадастровый номер земельного участка, на который накладывается зона действия публичного сервитута		29:22:050510:11
	Сведения ЕГРН о земельном участке, на который накладывается зона действия публичного сервитута	Категория земель	Земли населённых пунктов
		Разрешенное использование	Комплекс зданий международной телефонной связи
		Правообладатель	Российская Федерация
66	Условное обозначение части участка, на которую накладывается зона действия публичного сервитута		:12802/чзу1
	Площадь части земельного участка, на которую накладывается зона действия публичного сервитута, кв. м.		223
	Кадастровый номер земельного участка, на который накладывается зона действия публичного сервитута		29:22:000000:12802
	Сведения ЕГРН о земельном участке, на который накладывается зона действия публичного сервитута	Категория земель	Земли населённых пунктов
		Разрешенное использование	Улично-дорожная сеть (для размещения линейного объекта - улицы Карла Либкнехта)
		Правообладатель	Данные о правообладателе отсутствуют
67	Условное обозначение части участка, на которую накладывается зона действия публичного сервитута		:38/чзу1
	Площадь части земельного участка, на которую накладывается зона действия публичного сервитута, кв. м.		284
	Кадастровый номер земельного участка, на который накладывается зона действия публичного сервитута		29:22:050510:38
	Сведения ЕГРН о земельном участке, на который накладывается зона действия публичного сервитута	Категория земель	Земли населённых пунктов
		Разрешенное использование	Для строительства многоэтажного жилого дома со встроенными помещениями общественного назначения
		Правообладатель	Собственники помещений в многоквартирном доме
68	Кадастровый номер кадастрового квартала, на который накладывается зона действия публичного сервитута		29:22:050510
	Площадь части кадастрового квартала, на которую накладывается зона действия публичного сервитута, кв. м.		242
	Сведения ЕГРН о земельном участке, на который накладывается зона действия публичного сервитута	Категория земель	Земли населённых пунктов
		Разрешенное использование	-
		Правообладатель	-
69	Условное обозначение части участка, на которую накладывается зона действия публичного сервитута		:28/чзу1
	Площадь части земельного участка, на которую накладывается зона действия публичного сервитута, кв. м.		673
	Кадастровый номер земельного участка, на который накладывается зона действия публичного сервитута		29:22:050510:28
	Сведения ЕГРН о земельном участке, на который накладывается зона действия публичного сервитута	Категория земель	Земли населённых пунктов
		Разрешенное использование	место размещения жилого дома со встроенными помещениями общественного назначения
		Правообладатель	Собственники помещений в многоквартирном доме
70	Условное обозначение части участка, на которую накладывается зона действия публичного сервитута		:732/чзу1
	Площадь части земельного участка, на которую накладывается зона действия публичного сервитута, кв. м.		218
	Кадастровый номер земельного участка, на который накладывается зона действия публичного сервитута		29:22:050510:732
	Сведения ЕГРН о земельном участке, на который накладывается зона действия публичного сервитута	Категория земель	Земли населённых пунктов
		Разрешенное использование	Для эксплуатации многоквартирного жилого дома
		Правообладатель	Физическое лицо
71	Условное обозначение части участка, на которую накладывается зона действия публичного сервитута		:8602/чзу1
	Площадь части земельного участка, на которую накладывается зона действия публичного сервитута, кв. м.		447
	Кадастровый номер земельного участка, на который накладывается зона действия публичного сервитута		29:22:000000:8602
	Сведения ЕГРН о земельном участке, на который накладывается зона действия публичного сервитута	Категория земель	Земли населённых пунктов
		Разрешенное использование	Для эксплуатации ул. Поморская (для размещения линейного объекта)
		Правообладатель	Собственность: Муниципальное образование "Город Архангельск"
72	Условное обозначение части участка, на которую накладывается зона действия публичного сервитута		:47/чзу1
	Площадь части земельного участка, на которую накладывается зона действия публичного сервитута, кв. м.		45
	Кадастровый номер земельного участка, на который накладывается зона действия публичного сервитута		29:22:050509:47
	Сведения ЕГРН о земельном участке, на который накладывается зона действия публичного сервитута	Категория земель	Земли населённых пунктов
		Разрешенное использование	Для размещения многоэтажных жилых домов, административных и офисных зданий, объектов общественного питания, объектов бытового обслуживания, объектов розничной торговли
		Правообладатель	Данные о правообладателе отсутствуют
73	Условное обозначение части участка, на которую накладывается зона действия публичного сервитута		:18/чзу1
	Площадь части земельного участка, на которую накладывается зона действия публичного сервитута, кв. м.		265
	Кадастровый номер земельного участка, на который накладывается зона действия публичного сервитута		29:22:050509:18
	Сведения ЕГРН о земельном участке, на который накладывается зона действия публичного сервитута	Категория земель	Земли населённых пунктов
		Разрешенное использование	Для установки павильона центра охранных систем без права капитального строительства
		Правообладатель	Данные о правообладателе отсутствуют

№ п/п	Наименование		Параметры
74	Условное обозначение части участка, на которую накладывается зона действия публичного сервитута		:8649/чзу1
	Площадь части земельного участка, на которую накладывается зона действия публичного сервитута, кв. м.		13 231
	Кадастровый номер земельного участка, на который накладывается зона действия публичного сервитута		29:22:000000:8649
	Сведения ЕГРН о земельном участке, на который накладывается зона действия публичного сервитута	Категория земель	Земли населённых пунктов
		Разрешенное использование	Для размещения линейного объекта - просп. Ломоносова (общее пользование территории)
		Правообладатель	Муниципальное образование "Город Архангельск"
75	Условное обозначение части участка, на которую накладывается зона действия публичного сервитута		:63/чзу1
	Площадь части земельного участка, на которую накладывается зона действия публичного сервитута, кв. м.		564
	Кадастровый номер земельного участка, на который накладывается зона действия публичного сервитута		29:22:050509:63
	Сведения ЕГРН о земельном участке, на который накладывается зона действия публичного сервитута	Категория земель	Земли населённых пунктов
		Разрешенное использование	Для строительства магистральной улицы общегородского значения
		Правообладатель	Муниципальное образование "Город Архангельск"
76	Условное обозначение части участка, на которую накладывается зона действия публичного сервитута		:15/чзу1
	Площадь части земельного участка, на которую накладывается зона действия публичного сервитута, кв. м.		175
	Кадастровый номер земельного участка, на который накладывается зона действия публичного сервитута		29:22:050508:15
	Сведения ЕГРН о земельном участке, на который накладывается зона действия публичного сервитута	Категория земель	Земли населённых пунктов
		Разрешенное использование	Для строительства магистральной улицы общегородского значения
		Правообладатель	Муниципальное образование "Город Архангельск"
77	Условное обозначение части участка, на которую накладывается зона действия публичного сервитута		:998/чзу1
	Площадь части земельного участка, на которую накладывается зона действия публичного сервитута, кв. м.		117
	Кадастровый номер земельного участка, на который накладывается зона действия публичного сервитута		29:22:050508:998
	Сведения ЕГРН о земельном участке, на который накладывается зона действия публичного сервитута	Категория земель	Земли населённых пунктов
		Разрешенное использование	Образование и просвещение
		Правообладатель	Муниципальное образование "Город Архангельск"
78	Кадастровый номер кадастрового квартала, на который накладывается зона действия публичного сервитута		29:22:050508
	Площадь части кадастрового квартала, на которую накладывается зона действия публичного сервитута, кв. м.		5
	Сведения ЕГРН о земельном участке, на который накладывается зона действия публичного сервитута	Категория земель	Земли населённых пунктов
		Разрешенное использование	-
		Правообладатель	-
79	Условное обозначение части участка, на которую накладывается зона действия публичного сервитута		:14/чзу1
	Площадь части земельного участка, на которую накладывается зона действия публичного сервитута, кв. м.		526
	Кадастровый номер земельного участка, на который накладывается зона действия публичного сервитута		29:22:050508:14
	Сведения ЕГРН о земельном участке, на который накладывается зона действия публичного сервитута	Категория земель	Земли населённых пунктов
		Разрешенное использование	эксплуатация нежилого отдельно стоящего административного здания
		Правообладатель	Данные о правообладателе отсутствуют
80	Условное обозначение части участка, на которую накладывается зона действия публичного сервитута		:1016/чзу1
	Площадь части земельного участка, на которую накладывается зона действия публичного сервитута, кв. м.		25
	Кадастровый номер земельного участка, на который накладывается зона действия публичного сервитута		29:22:050508:1016
	Сведения ЕГРН о земельном участке, на который накладывается зона действия публичного сервитута	Категория земель	Земли населённых пунктов
		Разрешенное использование	Образование и просвещение
		Правообладатель	Муниципальное бюджетное общеобразовательное учреждение городского округа "Город Архангельск" Средняя школа №9
81	Условное обозначение части участка, на которую накладывается зона действия публичного сервитута		:4/чзу1
	Площадь части земельного участка, на которую накладывается зона действия публичного сервитута, кв. м.		134
	Кадастровый номер земельного участка, на который накладывается зона действия публичного сервитута		29:22:050508:4
	Сведения ЕГРН о земельном участке, на который накладывается зона действия публичного сервитута	Категория земель	Земли населённых пунктов
		Разрешенное использование	Эксплуатация здания школы
		Правообладатель	Муниципальное образование "Город Архангельск"
82	Кадастровый номер кадастрового квартала, на который накладывается зона действия публичного сервитута		29:22:050508
	Площадь части кадастрового квартала, на которую накладывается зона действия публичного сервитута, кв. м.		1602
	Сведения ЕГРН о земельном участке, на который накладывается зона действия публичного сервитута	Категория земель	Земли населённых пунктов
		Разрешенное использование	-
		Правообладатель	-
83	Условное обозначение части участка, на которую накладывается зона действия публичного сервитута		:696/чзу1
	Площадь части земельного участка, на которую накладывается зона действия публичного сервитута, кв. м.		237
	Кадастровый номер земельного участка, на который накладывается зона действия публичного сервитута		29:22:050508:696
	Сведения ЕГРН о земельном участке, на который накладывается зона действия публичного сервитута	Категория земель	Земли населённых пунктов
		Разрешенное использование	Для эксплуатации многоквартирного жилого дома со встроенно-пристроенным магазином и офисными помещениями
		Правообладатель	Собственники помещений в многоквартирном доме
84	Условное обозначение части участка, на которую накладывается зона действия публичного сервитута		:12714/чзу1
	Площадь части земельного участка, на которую накладывается зона действия публичного сервитута, кв. м.		2
	Кадастровый номер земельного участка, на который накладывается зона действия публичного сервитута		29:22:000000:12714
	Сведения ЕГРН о земельном участке, на который накладывается зона действия публичного сервитута	Категория земель	Земли населённых пунктов
		Разрешенное использование	Для размещения линейного объекта (для эксплуатации ул. Розы Люксембург)
		Правообладатель	Данные о правообладателе отсутствуют
85	Условное обозначение части участка, на которую накладывается зона действия публичного сервитута		:8633/чзу1
	Площадь части земельного участка, на которую накладывается зона действия публичного сервитута, кв. м.		16 607
	Кадастровый номер земельного участка, на который накладывается зона действия публичного сервитута		29:22:000000:8633
	Сведения ЕГРН о земельном участке, на который накладывается зона действия публичного сервитута	Категория земель	Земли населённых пунктов
		Разрешенное использование	Для размещения линейного объекта - просп. Ломоносова (общее пользование территории)
		Правообладатель	Муниципальное образование "Город Архангельск"
86	Условное обозначение части участка, на которую накладывается зона действия публичного сервитута		:8633/чзу2
	Площадь части земельного участка, на которую накладывается зона действия публичного сервитута, кв. м.		102
	Кадастровый номер земельного участка, на который накладывается зона действия публичного сервитута		29:22:000000:8633
	Сведения ЕГРН о земельном участке, на который накладывается зона действия публичного сервитута	Категория земель	Земли населённых пунктов
		Разрешенное использование	Для размещения линейного объекта - просп. Ломоносова (общее пользование территории)
		Правообладатель	Муниципальное образование "Город Архангельск"
87	Кадастровый номер кадастрового квартала, на который накладывается зона действия публичного сервитута		29:22:040753
	Площадь части кадастрового квартала, на которую накладывается зона действия публичного сервитута, кв. м.		62
	Сведения ЕГРН о земельном участке, на который накладывается зона действия публичного сервитута	Категория земель	Земли населённых пунктов
		Разрешенное использование	-
		Правообладатель	-
88	Условное обозначение части участка, на которую накладывается зона действия публичного сервитута		:68/чзу1
	Площадь части земельного участка, на которую накладывается зона действия публичного сервитута, кв. м.		4
	Кадастровый номер земельного участка, на который накладывается зона действия публичного сервитута		29:22:050509:68
	Сведения ЕГРН о земельном участке, на который накладывается зона действия публичного сервитута	Категория земель	Земли населённых пунктов
		Разрешенное использование	Для установки и эксплуатации торгового киоска по продаже питьевой воды "Акварель" без права капитального строительства и создания объектов недвижимости
		Правообладатель	Данные о правообладателе отсутствуют
89	Условное обозначение части участка, на которую накладывается зона действия публичного сервитута		:472/чзу1
	Площадь части земельного участка, на которую накладывается зона действия публичного сервитута, кв. м.		1
	Кадастровый номер земельного участка, на который накладывается зона действия публичного сервитута		29:22:050507:472
	Сведения ЕГРН о земельном участке, на который накладывается зона действия публичного сервитута	Категория земель	Земли населённых пунктов
		Разрешенное использование	Для эксплуатации ул. Северодвинской, от пр. Ломоносова до пр. Новгородского
		Правообладатель	Муниципальное образование "Город Архангельск"
90	Условное обозначение части участка, на которую накладывается зона действия публичного сервитута		:239/чзу1
	Площадь части земельного участка, на которую накладывается зона действия публичного сервитута, кв. м.		57
	Кадастровый номер земельного участка, на который накладывается зона действия публичного сервитута		29:22:050507:239
	Сведения ЕГРН о земельном участке, на который накладывается зона действия публичного сервитута	Категория земель	Земли населённых пунктов
		Разрешенное использование	Для эксплуатации ул. Северодвинской, от пр. Ломоносова до пр. Новгородского
		Правообладатель	Муниципальное образование "Город Архангельск"
91	Условное обозначение части участка, на которую накладывается зона действия публичного сервитута		:42/чзу1
	Площадь части земельного участка, на которую накладывается зона действия публичного сервитута, кв. м.		141
	Кадастровый номер земельного участка, на который накладывается зона действия публичного сервитута		29:22:050507:42
	Сведения ЕГРН о земельном участке, на который накладывается зона действия публичного сервитута	Категория земель	Земли населённых пунктов
		Разрешенное использование	Для строительства многоэтажного дома со встроенными помещениями общественного назначения (выставочный зал)
		Правообладатель	Собственники помещений в многоквартирном доме
92	Условное обозначение части участка, на которую накладывается зона действия публичного сервитута		:250/чзу1
	Площадь части земельного участка, на которую накладывается зона действия публичного сервитута, кв. м.		20
	Кадастровый номер земельного участка, на который накладывается зона действия публичного сервитута		29:22:050507:250
	Сведения ЕГРН о земельном участке, на который накладывается зона действия публичного сервитута	Категория земель	Земли населённых пунктов
		Разрешенное использование	Для эксплуатации внутриквартального проезда от дома № 21 по пр. Новгородскому до пр. Ломоносова
		Правообладатель	Городской округ "Город Архангельск"
93	Условное обозначение части участка, на которую накладывается зона действия публичного сервитута		:235/чзу1
	Площадь части земельного участка, на которую накладывается зона действия публичного сервитута, кв. м.		45
	Кадастровый номер земельного участка, на который накладывается зона действия публичного сервитута		29:22:050507:235
	Сведения ЕГРН о земельном участке, на который накладывается зона действия публичного сервитута	Категория земель	Земли населённых пунктов
		Разрешенное использование	Для эксплуатации ул. Романа Куликова (от пр. Ломоносова до пр. Новгородского)
		Правообладатель	Муниципальное образование "Город Архангельск"
94	Условное обозначение части участка, на которую накладывается зона действия публичного сервитута		8600/чзу1
	Площадь части земельного участка, на которую накладывается зона действия публичного сервитута, кв. м.		6 011
	Кадастровый номер земельного участка, на который накладывается зона действия публичного сервитута		29:22:000000:8600
	Сведения ЕГРН о земельном участке, на который накладывается зона действия публичного сервитута	Категория земель	Земли населённых пунктов
		Разрешенное использование	Для размещения линейного объекта - просп. Ломоносова (общее пользование территории)
		Правообладатель	Муниципальное образование "Город Архангельск"
95	Условное обозначение части участка, на которую накладывается зона действия публичного сервитута		:529/чзу1
	Площадь части земельного участка, на которую накладывается зона действия публичного сервитута, кв. м.		24
	Кадастровый номер земельного участка, на который накладывается зона действия публичного сервитута		29:22:050506:529
	Сведения ЕГРН о земельном участке, на который накладывается зона действия публичного сервитута	Категория земель	Земли населённых пунктов
		Разрешенное использование	Для размещения рекламной конструкции без права капитального строительства и создания объектов недвижимости
		Правообладатель	Муниципальное образование "Город Архангельск"
96	Условное обозначение части участка, на которую накладывается зона действия публичного сервитута		:7/чзу1
	Площадь части земельного участка, на которую накладывается зона действия публичного сервитута, кв. м.		1 930
	Кадастровый номер земельного участка, на который накладывается зона действия публичного сервитута		29:22:050506:7
	Сведения ЕГРН о земельном участке, на который накладывается зона действия публичного сервитута	Категория земель	Земли населённых пунктов
		Разрешенное использование	Для эксплуатации комплекса зданий и сооружений университета
		Правообладатель	Федеральное государственное автономное образовательное учреждение высшего образования "Северный (Арктический) федеральный университет имени М.В. Ломоносова"
97	Условное обозначение части участка, на которую накладывается зона действия публичного сервитута		:22/чзу1
	Площадь части земельного участка, на которую накладывается зона действия публичного сервитута, кв. м.		39
	Кадастровый номер земельного участка, на который накладывается зона действия публичного сервитута		29:22:050407:22; (29:22:000000:14)
	Сведения ЕГРН о земельном участке, на который накладывается зона действия публичного сервитута	Категория земель	Земли населённых пунктов
		Разрешенное использование	Для эксплуатации полосы отвода железной дороги
		Правообладатель	Российская Федерация
98	Условное обозначение части участка, на которую накладывается зона действия публичного сервитута		:24/чзу1
	Площадь части земельного участка, на которую накладывается зона действия публичного сервитута, кв. м.		5
	Кадастровый номер земельного участка, на который накладывается зона действия публичного сервитута		29:22:050506:24; (29:22:000000:14)
	Сведения ЕГРН о земельном участке, на который накладывается зона действия публичного сервитута	Категория земель	Земли населённых пунктов
		Разрешенное использование	Для эксплуатации полосы отвода железной дороги
		Правообладатель	Российская Федерация
99	Условное обозначение части участка, на которую накладывается зона действия публичного сервитута		:7979/чзу1
	Площадь части земельного участка, на которую накладывается зона действия публичного сервитута, кв. м.		12 260
	Кадастровый номер земельного участка, на который накладывается зона действия публичного сервитута		29:22:000000:7979

№ п/п	Наименование		Параметры
	Сведения ЕГРН о земельном участке, на который накладывается зона действия публичного сервитута	Категория земель	Земли населённых пунктов
		Разрешенное использование	Для эксплуатации пр. Ленинградского (от ул. Смольный Буян до ул. Павла Усова)
		Правообладатель	Муниципальное образование "Город Архангельск"
100	Условное обозначение части участка, на которую накладывается зона действия публичного сервитута		40/чзу1
	Площадь части земельного участка, на которую накладывается зона действия публичного сервитута, кв. м.		12
	Кадастровый номер земельного участка, на который накладывается зона действия публичного сервитута		29:22:050405:40
	Сведения ЕГРН о земельном участке, на который накладывается зона действия публичного сервитута	Категория земель	Земли населённых пунктов
		Разрешенное использование	Для эксплуатации трансформаторных подстанций
		Правообладатель	Российская Федерация
101	Условное обозначение части участка, на которую накладывается зона действия публичного сервитута		7986/чзу1
	Площадь части земельного участка, на которую накладывается зона действия публичного сервитута, кв. м.		9 559
	Кадастровый номер земельного участка, на который накладывается зона действия публичного сервитута		29:22:000000:7986
	Сведения ЕГРН о земельном участке, на который накладывается зона действия публичного сервитута	Категория земель	Земли населённых пунктов
		Разрешенное использование	Для эксплуатации пр. Ленинградского (от ул. Павла Усова до ул. Октябрят)
		Правообладатель	Муниципальное образование "Город Архангельск"
102	Условное обозначение части участка, на которую накладывается зона действия публичного сервитута		25/чзу1
	Площадь части земельного участка, на которую накладывается зона действия публичного сервитута, кв. м.		2 534
	Кадастровый номер земельного участка, на который накладывается зона действия публичного сервитута		29:22:050407:25
	Сведения ЕГРН о земельном участке, на который накладывается зона действия публичного сервитута	Категория земель	Земли населённых пунктов
		Разрешенное использование	Коммунальное обслуживание
		Правообладатель	Муниципальное образование "Город Архангельск"
103	Условное обозначение части участка, на которую накладывается зона действия публичного сервитута		:560/чзу1
	Площадь части земельного участка, на которую накладывается зона действия публичного сервитута, кв. м.		10
	Кадастровый номер земельного участка, на который накладывается зона действия публичного сервитута		29:22:040756:560
	Сведения ЕГРН о земельном участке, на который накладывается зона действия публичного сервитута	Категория земель	Земли населённых пунктов
		Разрешенное использование	Для размещения рекламной конструкции без права капитального строительства и создания объектов недвижимости
		Правообладатель	Собственность: Муниципальное образование "Город Архангельск"
104	Условное обозначение части участка, на которую накладывается зона действия публичного сервитута		:961/чзу1
	Площадь части земельного участка, на которую накладывается зона действия публичного сервитута, кв. м.		6
	Кадастровый номер земельного участка, на который накладывается зона действия публичного сервитута		29:22:040744:961
	Сведения ЕГРН о земельном участке, на который накладывается зона действия публичного сервитута	Категория земель	Земли населённых пунктов
		Разрешенное использование	Для размещения рекламной конструкции без права капитального строительства и создания объектов недвижимости
		Правообладатель	Собственность: Муниципальное образование "Город Архангельск"
105	Условное обозначение части участка, на которую накладывается зона действия публичного сервитута		:413/чзу1
	Площадь части земельного участка, на которую накладывается зона действия публичного сервитута, кв. м.		1
	Кадастровый номер земельного участка, на который накладывается зона действия публичного сервитута		29:22:050506:413
	Сведения ЕГРН о земельном участке, на который накладывается зона действия публичного сервитута	Категория земель	Земли населённых пунктов
		Разрешенное использование	Для установки и эксплуатации торгового киоска без права капитального строительства и создания объектов недвижимости
		Правообладатель	Данные о правообладателе отсутствуют
106	Кадастровый номер кадастрового квартала, на который накладывается зона действия публичного сервитута		29:22:040756
	Площадь части кадастрового квартала, на которую накладывается зона действия публичного сервитута, кв. м.		1
	Сведения ЕГРН о земельном участке, на который накладывается зона действия публичного сервитута	Категория земель	Земли населённых пунктов
		Разрешенное использование	-
		Правообладатель	-
107	Условное обозначение части участка, на которую накладывается зона действия публичного сервитута		:12/чзу1
	Площадь части земельного участка, на которую накладывается зона действия публичного сервитута, кв. м.		500
	Кадастровый номер земельного участка, на который накладывается зона действия публичного сервитута		29:22:040753:12
	Сведения ЕГРН о земельном участке, на который накладывается зона действия публичного сервитута	Категория земель	Земли населённых пунктов
		Разрешенное использование	Для размещения административных и офисных зданий
		Правообладатель	Российская Федерация
108	Кадастровый номер кадастрового квартала, на который накладывается зона действия публичного сервитута		29:22:040744
	Площадь части кадастрового квартала, на которую накладывается зона действия публичного сервитута, кв. м.		1
	Сведения ЕГРН о земельном участке, на который накладывается зона действия публичного сервитута	Категория земель	Земли населённых пунктов
		Разрешенное использование	-
		Правообладатель	-

Ведомость земельных участков, на которые накладывается зона действия публичного сервитута для эксплуатации объекта (условный номер – Сервитут 2), представлена в таблице 5.

Таблица 5

№ п/п	Наименование		Параметры
1	Кадастровый номер кадастрового квартала, на который накладывается зона действия публичного сервитута		29:22:040714
	Площадь части кадастрового квартала, на которую накладывается зона действия публичного сервитута, кв. м.		1 044
	Сведения ЕГРН о земельном участке, на который накладывается зона действия публичного сервитута	Категория земель	Земли населённых пунктов
		Разрешенное использование	-
		Правообладатель	-
2	Условное обозначение части участка, на которую накладывается зона действия публичного сервитута		:508/чзу1
	Площадь части земельного участка, на которую накладывается зона действия публичного сервитута, кв. м.		50
	Кадастровый номер земельного участка, на который накладывается зона действия публичного сервитута		29:22:040714:508
	Сведения ЕГРН о земельном участке, на который накладывается зона действия публичного сервитута	Категория земель	Земли населённых пунктов
		Разрешенное использование	Для эксплуатации здания Свято-Троицкого храма
		Правообладатель	Местная православная религиозная организация - приход Свято-Троицкого храма г. Архангельска Архангельской и Холмогорской епархии Русской православной церкви
3	Условное обозначение части участка, на которую накладывается зона действия публичного сервитута		:789/чзу1
	Площадь части земельного участка, на которую накладывается зона действия публичного сервитута, кв. м.		71
	Кадастровый номер земельного участка, на который накладывается зона действия публичного сервитута		29:22:040714:789
	Сведения ЕГРН о земельном участке, на который накладывается зона действия публичного сервитута	Категория земель	Земли населённых пунктов
		Разрешенное использование	для эксплуатации ул. Комсомольской (для размещения линейного объекта)
		Правообладатель	Данные о правообладателе отсутствуют
4	Условное обозначение части участка, на которую накладывается зона действия публичного сервитута		:20/чзу1
	Площадь части земельного участка, на которую накладывается зона действия публичного сервитута, кв. м.		6 406
	Кадастровый номер земельного участка, на который накладывается зона действия публичного сервитута		29:22:040714:20
	Сведения ЕГРН о земельном участке, на который накладывается зона действия публичного сервитута	Категория земель	Земли населённых пунктов
		Разрешенное использование	для эксплуатации наб. Северной Двины от пр. Ленинградского до здания таможни
		Правообладатель	Собственность, Муниципальное образование "Город Архангельск"
5	Условное обозначение части участка, на которую накладывается зона действия публичного сервитута		:2/чзу1
	Площадь части земельного участка, на которую накладывается зона действия публичного сервитута, кв. м.		445
	Кадастровый номер земельного участка, на который накладывается зона действия публичного сервитута		29:22:040714:2
	Сведения ЕГРН о земельном участке, на который накладывается зона действия публичного сервитута	Категория земель	Земли населённых пунктов
		Разрешенное использование	Для эксплуатации зданий и сооружений учреждения здравоохранения
		Правообладатель	государственное бюджетное учреждение здравоохранения Архангельской области "Первая городская клиническая больница имени Е.Е. Волосевич"
6	Условное обозначение части участка, на которую накладывается зона действия публичного сервитута		:2/чзу2
	Площадь части земельного участка, на которую накладывается зона действия публичного сервитута, кв. м.		1 225
	Кадастровый номер земельного участка, на который накладывается зона действия публичного сервитута		29:22:040714:2
	Сведения ЕГРН о земельном участке, на который накладывается зона действия публичного сервитута	Категория земель	Земли населённых пунктов
		Разрешенное использование	Для эксплуатации зданий и сооружений учреждения здравоохранения
		Правообладатель	государственное бюджетное учреждение здравоохранения Архангельской области "Первая городская клиническая больница имени Е.Е. Волосевич"
7	Кадастровый номер кадастрового квартала, на который накладывается зона действия публичного сервитута		29:22:040714;29:22:040722
	Площадь части кадастрового квартала, на которую накладывается зона действия публичного сервитута, кв. м.		1 580
	Сведения ЕГРН о земельном участке, на который накладывается зона действия публичного сервитута	Категория земель	Земли населённых пунктов
		Разрешенное использование	-
		Правообладатель	-
8	Условное обозначение части участка, на которую накладывается зона действия публичного сервитута		:12556/чзу1
	Площадь части земельного участка, на которую накладывается зона действия публичного сервитута, кв. м.		395
	Кадастровый номер земельного участка, на который накладывается зона действия публичного сервитута		29:22:000000:12556
	Сведения ЕГРН о земельном участке, на который накладывается зона действия публичного сервитута	Категория земель	Земли населённых пунктов
		Разрешенное использование	Для эксплуатации ул. Суворова (для размещения линейного объекта)
		Правообладатель	Данные о правообладателе отсутствуют
9	Условное обозначение части участка, на которую накладывается зона действия публичного сервитута		:47/чзу1
	Площадь части земельного участка, на которую накладывается зона действия публичного сервитута, кв. м.		6 515
	Кадастровый номер земельного участка, на который накладывается зона действия публичного сервитута		29:22:040722:47
	Сведения ЕГРН о земельном участке, на который накладывается зона действия публичного сервитута	Категория земель	Земли населённых пунктов
		Разрешенное использование	для эксплуатации наб. Северной Двины от пр. Ленинградского до здания таможни
		Правообладатель	Собственность: Муниципальное образование "Город Архангельск"
10	Условное обозначение части участка, на которую накладывается зона действия публичного сервитута		:29/чзу1
	Площадь части земельного участка, на которую накладывается зона действия публичного сервитута, кв. м.		237
	Кадастровый номер земельного участка, на который накладывается зона действия публичного сервитута		29:22:040722:29
	Сведения ЕГРН о земельном участке, на который накладывается зона действия публичного сервитута	Категория земель	Земли населённых пунктов
		Разрешенное использование	Для эксплуатации причала
		Правообладатель	Данные о правообладателе отсутствуют
11	Условное обозначение части участка, на которую накладывается зона действия публичного сервитута		:28/чзу1
	Площадь части земельного участка, на которую накладывается зона действия публичного сервитута, кв. м.		57
	Кадастровый номер земельного участка, на который накладывается зона действия публичного сервитута		29:22:040522:28
	Сведения ЕГРН о земельном участке, на который накладывается зона действия публичного сервитута	Категория земель	Земли населённых пунктов
		Разрешенное использование	Для эксплуатации зданий и сооружений, связанных с производственной деятельностью завода
		Правообладатель	Российская Федерация
12	Кадастровый номер кадастрового квартала, на который накладывается зона действия публичного сервитута		29:22:040722
	Площадь части кадастрового квартала, на которую накладывается зона действия публичного сервитута, кв. м.		344
	Сведения ЕГРН о земельном участке, на который накладывается зона действия публичного сервитута	Категория земель	Земли населённых пунктов
		Разрешенное использование	-
		Правообладатель	-
13	Условное обозначение части участка, на которую накладывается зона действия публичного сервитута		:32/чзу1
	Площадь части земельного участка, на которую накладывается зона действия публичного сервитута, кв. м.		4 390
	Кадастровый номер земельного участка, на который накладывается зона действия публичного сервитута		29:22:040723:32
	Сведения ЕГРН о земельном участке, на который накладывается зона действия публичного сервитута	Категория земель	Земли населённых пунктов
		Разрешенное использование	для эксплуатации наб. Северной Двины от пр. Ленинградского до здания таможни
		Правообладатель	Собственность: Муниципальное образование "Город Архангельск"
14	Кадастровый номер кадастрового квартала, на который накладывается зона действия публичного сервитута		29:22:040723
	Площадь части кадастрового квартала, на которую накладывается зона действия публичного сервитута, кв. м.		4 680
	Сведения ЕГРН о земельном участке, на который накладывается зона действия публичного сервитута	Категория земель	Земли населённых пунктов
		Разрешенное использование	-
		Правообладатель	-
15	Условное обозначение части участка, на которую накладывается зона действия публичного сервитута		:31/чзу1
	Площадь части земельного участка, на которую накладывается зона действия публичного сервитута, кв. м.		37
	Кадастровый номер земельного участка, на который накладывается зона действия публичного сервитута		29:22:040723:31
	Сведения ЕГРН о земельном участке, на который накладывается зона действия публичного сервитута	Категория земель	Земли населённых пунктов
		Разрешенное использование	Малоэтажная многоквартирная жилая застройка
		Правообладатель	Собственники помещений в многоквартирном доме
16	Условное обозначение части участка, на которую накладывается зона действия публичного сервитута		:14/чзу1
	Площадь части земельного участка, на которую накладывается зона действия публичного сервитута, кв. м.		165
	Кадастровый номер земельного участка, на который накладывается зона действия публичного сервитута		29:22:040723:14
	Сведения ЕГРН о земельном участке, на который накладывается зона действия публичного сервитута	Категория земель	Земли населённых пунктов
		Разрешенное использование	Эксплуатация жилого дома
		Правообладатель	Собственники помещений в многоквартирном доме

№ п/п	Наименование		Параметры
17	Условное обозначение части участка, на которую накладывается зона действия публичного сервитута		:12/чзу1
	Площадь части земельного участка, на которую накладывается зона действия публичного сервитута, кв. м.		250
	Кадастровый номер земельного участка, на который накладывается зона действия публичного сервитута		29:22:040731:12
	Сведения ЕГРН о земельном участке, на который накладывается зона действия публичного сервитута	Категория земель	Земли населённых пунктов
		Разрешенное использование	Для эксплуатации наб. Северной Двины от пр. Ленинградского до здания таможни
		Правообладатель	Муниципальное образование "Город Архангельск"
18	Условное обозначение части участка, на которую накладывается зона действия публичного сервитута		:6/чзу1
	Площадь части земельного участка, на которую накладывается зона действия публичного сервитута, кв. м.		3
	Кадастровый номер земельного участка, на который накладывается зона действия публичного сервитута		29:22:040723:6
	Сведения ЕГРН о земельном участке, на который накладывается зона действия публичного сервитута	Категория земель	Земли населённых пунктов
		Разрешенное использование	Эксплуатация жилых домов
		Правообладатель	Собственники помещений в многоквартирном доме
19	Условное обозначение части участка, на которую накладывается зона действия публичного сервитута		:7952/чзу1
	Площадь части земельного участка, на которую накладывается зона действия публичного сервитута, кв. м.		1 250
	Кадастровый номер земельного участка, на который накладывается зона действия публичного сервитута		29:22:000000:7952
	Сведения ЕГРН о земельном участке, на который накладывается зона действия публичного сервитута	Категория земель	Земли населённых пунктов
		Разрешенное использование	Для эксплуатации проспекта Троицкого
		Правообладатель	Собственность: Муниципальное образование "Город Архангельск"
20	Кадастровый номер кадастрового квартала, на который накладывается зона действия публичного сервитута		29:22:040724;29:22:040730
	Площадь части кадастрового квартала, на которую накладывается зона действия публичного сервитута, кв. м.		3 405
	Сведения ЕГРН о земельном участке, на который накладывается зона действия публичного сервитута	Категория земель	Земли населённых пунктов
		Разрешенное использование	-
		Правообладатель	-
21	Условное обозначение части участка, на которую накладывается зона действия публичного сервитута		:7/чзу1
	Площадь части земельного участка, на которую накладывается зона действия публичного сервитута, кв. м.		256
	Кадастровый номер земельного участка, на который накладывается зона действия публичного сервитута		29:22:040724:7
	Сведения ЕГРН о земельном участке, на который накладывается зона действия публичного сервитута	Категория земель	Земли населённых пунктов
		Разрешенное использование	Эксплуатация жилого дома и помещений поликлиники
		Правообладатель	Собственники помещений в многоквартирном доме
22	Условное обозначение части участка, на которую накладывается зона действия публичного сервитута		:518/чзу1
	Площадь части земельного участка, на которую накладывается зона действия публичного сервитута, кв. м.		500
	Кадастровый номер земельного участка, на который накладывается зона действия публичного сервитута		29:22:040724:518
	Сведения ЕГРН о земельном участке, на который накладывается зона действия публичного сервитута	Категория земель	Земли населённых пунктов
		Разрешенное использование	Для эксплуатации многоквартирного дома со встроенными нежилыми помещениями
		Правообладатель	Собственники помещений в многоквартирном доме
23	Условное обозначение части участка, на которую накладывается зона действия публичного сервитута		:8650/чзу1
	Площадь части земельного участка, на которую накладывается зона действия публичного сервитута, кв. м.		4 350
	Кадастровый номер земельного участка, на который накладывается зона действия публичного сервитута		29:22:000000:8650
	Сведения ЕГРН о земельном участке, на который накладывается зона действия публичного сервитута	Категория земель	Земли населённых пунктов
		Разрешенное использование	Для размещения линейного объекта – просп. Ломоносова (общее пользование территории)
		Правообладатель	Собственность: Муниципальное образование "Город Архангельск"
24	Кадастровый номер кадастрового квартала, на который накладывается зона действия публичного сервитута		29:22:040725;29:22:040729
	Площадь части кадастрового квартала, на которую накладывается зона действия публичного сервитута, кв. м.		1 701
	Сведения ЕГРН о земельном участке, на который накладывается зона действия публичного сервитута	Категория земель	Земли населённых пунктов
		Разрешенное использование	-
		Правообладатель	-
25	Условное обозначение части участка, на которую накладывается зона действия публичного сервитута		:12549/чзу1
	Площадь части земельного участка, на которую накладывается зона действия публичного сервитута, кв. м.		300
	Кадастровый номер земельного участка, на который накладывается зона действия публичного сервитута		29:22:000000:12549
	Сведения ЕГРН о земельном участке, на который накладывается зона действия публичного сервитута	Категория земель	Земли населённых пунктов
		Разрешенное использование	Для эксплуатации ул. Гайдара (для размещения линейного объекта)
		Правообладатель	Сведения о правообладателе отсутствуют
26	Условное обозначение части участка, на которую накладывается зона действия публичного сервитута		:8631/чзу1
	Площадь части земельного участка, на которую накладывается зона действия публичного сервитута, кв. м.		10 913
	Кадастровый номер земельного участка, на который накладывается зона действия публичного сервитута		29:22:000000:8631
	Сведения ЕГРН о земельном участке, на который накладывается зона действия публичного сервитута	Категория земель	Земли населённых пунктов
		Разрешенное использование	Для размещения линейного объекта просп. Ломоносова (общее пользование территории)
		Правообладатель	Собственность: Муниципальное образование "Город Архангельск"
27	Кадастровый номер кадастрового квартала, на который накладывается зона действия публичного сервитута		29:22:040734; 29:22:040739
	Площадь части кадастрового квартала, на которую накладывается зона действия публичного сервитута, кв. м.		2 080
	Сведения ЕГРН о земельном участке, на который накладывается зона действия публичного сервитута	Категория земель	Земли населённых пунктов
		Разрешенное использование	-
		Правообладатель	-
28	Условное обозначение части участка, на которую накладывается зона действия публичного сервитута		:22/чзу1
	Площадь части земельного участка, на которую накладывается зона действия публичного сервитута, кв. м.		585
	Кадастровый номер земельного участка, на который накладывается зона действия публичного сервитута		29:22:040739:22
	Сведения ЕГРН о земельном участке, на который накладывается зона действия публичного сервитута	Категория земель	Земли населённых пунктов
		Разрешенное использование	Для эксплуатации здания пристройки к инженерно – лабораторному корпусу
		Правообладатель	Российская Федерация
29	Условное обозначение части участка, на которую накладывается зона действия публичного сервитута		:860/чзу1
	Площадь части земельного участка, на которую накладывается зона действия публичного сервитута, кв. м.		136
	Кадастровый номер земельного участка, на который накладывается зона действия публичного сервитута		29:22:040744:860
	Сведения ЕГРН о земельном участке, на который накладывается зона действия публичного сервитута	Категория земель	Земли населённых пунктов
		Разрешенное использование	Для эксплуатации многоквартирного жилого дома
		Правообладатель	Собственники помещений, машино - мест в многоквартирном доме
30	Кадастровый номер кадастрового квартала, на который накладывается зона действия публичного сервитута		29:22:040744
	Площадь части кадастрового квартала, на которую накладывается зона действия публичного сервитута, кв. м.		3
	Сведения ЕГРН о земельном участке, на который накладывается зона действия публичного сервитута	Категория земель	Земли населённых пунктов
		Разрешенное использование	-
		Правообладатель	-
31	Условное обозначение части участка, на которую накладывается зона действия публичного сервитута		:861/чзу1
	Площадь части земельного участка, на которую накладывается зона действия публичного сервитута, кв. м.		1
	Кадастровый номер земельного участка, на который накладывается зона действия публичного сервитута		29:22:040744:861
	Сведения ЕГРН о земельном участке, на который накладывается зона действия публичного сервитута	Категория земель	Земли населённых пунктов
		Разрешенное использование	Для размещения многоэтажного жилого дома
		Правообладатель	Собственники помещений, машино - мест в многоквартирном доме
32	Условное обозначение части участка, на которую накладывается зона действия публичного сервитута		:859/чзу1
	Площадь части земельного участка, на которую накладывается зона действия публичного сервитута, кв. м.		255
	Кадастровый номер земельного участка, на который накладывается зона действия публичного сервитута		29:22:040744:859
	Сведения ЕГРН о земельном участке, на который накладывается зона действия публичного сервитута	Категория земель	Земли населённых пунктов
		Разрешенное использование	Для эксплуатации многоквартирного жилого дома со встроенными нежилыми помещениями
		Правообладатель	Собственники помещений в многоквартирном доме
33	Условное обозначение части участка, на которую накладывается зона действия публичного сервитута		:21/чзу1
	Площадь части земельного участка, на которую накладывается зона действия публичного сервитута, кв. м.		40
	Кадастровый номер земельного участка, на который накладывается зона действия публичного сервитута		29:22:040744:21
	Сведения ЕГРН о земельном участке, на который накладывается зона действия публичного сервитута	Категория земель	Земли населённых пунктов
		Разрешенное использование	Для эксплуатации многоквартирного жилого дома со встроенными нежилыми помещениями
		Правообладатель	Собственники помещений в многоквартирном доме
34	Условное обозначение части участка, на которую накладывается зона действия публичного сервитута		:8611/чзу1
	Площадь части земельного участка, на которую накладывается зона действия публичного сервитута, кв. м.		3 731
	Кадастровый номер земельного участка, на который накладывается зона действия публичного сервитута		29:22:000000:8611
	Сведения ЕГРН о земельном участке, на который накладывается зона действия публичного сервитута	Категория земель	Земли населённых пунктов
		Разрешенное использование	Для размещения линейного объекта просп. Ломоносова (общее пользование территории)
		Правообладатель	Собственность: Муниципальное образование "Город Архангельск"
35	Условное обозначение части участка, на которую накладывается зона действия публичного сервитута		:8611/чзу2
	Площадь части земельного участка, на которую накладывается зона действия публичного сервитута, кв. м.		350
	Кадастровый номер земельного участка, на который накладывается зона действия публичного сервитута		29:22:000000:8611
	Сведения ЕГРН о земельном участке, на который накладывается зона действия публичного сервитута	Категория земель	Земли населённых пунктов
		Разрешенное использование	Для размещения линейного объекта просп. Ломоносова (общее пользование территории)
		Правообладатель	Собственность: Муниципальное образование "Город Архангельск"
36	Условное обозначение части участка, на которую накладывается зона действия публичного сервитута		:8611/чзу3
	Площадь части земельного участка, на которую накладывается зона действия публичного сервитута, кв. м.		128
	Кадастровый номер земельного участка, на который накладывается зона действия публичного сервитута		29:22:000000:8611
	Сведения ЕГРН о земельном участке, на который накладывается зона действия публичного сервитута	Категория земель	Земли населённых пунктов
		Разрешенное использование	Для размещения линейного объекта просп. Ломоносова (общее пользование территории)
		Правообладатель	Собственность: Муниципальное образование "Город Архангельск"
37	Условное обозначение части участка, на которую накладывается зона действия публичного сервитута		:8611/чзу4
	Площадь части земельного участка, на которую накладывается зона действия публичного сервитута, кв. м.		632
	Кадастровый номер земельного участка, на который накладывается зона действия публичного сервитута		29:22:000000:8611
	Сведения ЕГРН о земельном участке, на который накладывается зона действия публичного сервитута	Категория земель	Земли населённых пунктов
		Разрешенное использование	Для размещения линейного объекта просп. Ломоносова (общее пользование территории)
		Правообладатель	Собственность: Муниципальное образование "Город Архангельск"
38	Условное обозначение части участка, на которую накладывается зона действия публичного сервитута		:8611/чзу5
	Площадь части земельного участка, на которую накладывается зона действия публичного сервитута, кв. м.		159
	Кадастровый номер земельного участка, на который накладывается зона действия публичного сервитута		29:22:000000:8611
	Сведения ЕГРН о земельном участке, на который накладывается зона действия публичного сервитута	Категория земель	Земли населённых пунктов
		Разрешенное использование	Для размещения линейного объекта просп. Ломоносова (общее пользование территории)
		Правообладатель	Собственность: Муниципальное образование "Город Архангельск"
39	Кадастровый номер кадастрового квартала, на который накладывается зона действия публичного сервитута		29:22:040748
	Площадь части кадастрового квартала, на которую накладывается зона действия публичного сервитута, кв. м.		120
	Сведения ЕГРН о земельном участке, на который накладывается зона действия публичного сервитута	Категория земель	Земли населённых пунктов
		Разрешенное использование	-
		Правообладатель	-
40	Условное обозначение части участка, на которую накладывается зона действия публичного сервитута		28/чзу1
	Площадь части земельного участка, на которую накладывается зона действия публичного сервитута, кв. м.		3
	Кадастровый номер земельного участка, на который накладывается зона действия публичного сервитута		29:22:040748:28
	Сведения ЕГРН о земельном участке, на который накладывается зона действия публичного сервитута	Категория земель	Земли населённых пунктов
		Разрешенное использование	Для эксплуатации трехэтажного административного здания
		Правообладатель	Данные о правообладателе отсутствуют
41	Кадастровый номер кадастрового квартала, на который накладывается зона действия публичного сервитута		29:22:040748
	Площадь части кадастрового квартала, на которую накладывается зона действия публичного сервитута, кв. м.		8
	Сведения ЕГРН о земельном участке, на который накладывается зона действия публичного сервитута	Категория земель	Земли населённых пунктов
		Разрешенное использование	-
		Правообладатель	-
42	Условное обозначение части участка, на которую накладывается зона действия публичного сервитута		36/чзу1
	Площадь части земельного участка, на которую накладывается зона действия публичного сервитута, кв. м.		120
	Кадастровый номер земельного участка, на который накладывается зона действия публичного сервитута		29:22:040748:36
	Сведения ЕГРН о земельном участке, на который накладывается зона действия публичного сервитута	Категория земель	Земли населённых пунктов
		Разрешенное использование	Для эксплуатации двухэтажного здания магазина с промежуточным и антресольным этажами
		Правообладатель	Данные о правообладателе отсутствуют
43	Условное обозначение части участка, на которую накладывается зона действия публичного сервитута		:22/чзу1
	Площадь части земельного участка, на которую накладывается зона действия публичного сервитута, кв. м.		765
	Кадастровый номер земельного участка, на который накладывается зона действия публичного сервитута		29:22:040739:22

№ п/п	Наименование		Параметры
	Сведения ЕГРН о земельном участке, на который накладывается зона действия публичного сервитута	Категория земель	Земли населённых пунктов
		Разрешенное использование	Для эксплуатации здания пристройки к инженерно – лабораторному корпусу
		Правообладатель	Российская Федерация
44	Условное обозначение части участка, на которую накладывается зона действия публичного сервитута		:8617/чзу1
	Площадь части земельного участка, на которую накладывается зона действия публичного сервитута, кв. м.		215
	Кадастровый номер земельного участка, на который накладывается зона действия публичного сервитута		29:22:000000:8617
	Сведения ЕГРН о земельном участке, на который накладывается зона действия публичного сервитута	Категория земель	Земли населённых пунктов
		Разрешенное использование	Для эксплуатации ул. Карла Маркса (для размещения линейного объекта)
		Правообладатель	Собственность: Муниципальное образование "Город Архангельск"
45	Кадастровый номер кадастрового квартала, на который накладывается зона действия публичного сервитута		29:22:040753
	Площадь части кадастрового квартала, на которую накладывается зона действия публичного сервитута, кв. м.		62
	Сведения ЕГРН о земельном участке, на который накладывается зона действия публичного сервитута	Категория земель	Земли населённых пунктов
		Разрешенное использование	-
		Правообладатель	-
46	Условное обозначение части участка, на которую накладывается зона действия публичного сервитута		:14/чзу1
	Площадь части земельного участка, на которую накладывается зона действия публичного сервитута, кв. м.		655
	Кадастровый номер земельного участка, на который накладывается зона действия публичного сервитута		29:22:040753:14
	Сведения ЕГРН о земельном участке, на который накладывается зона действия публичного сервитута	Категория земель	Земли населённых пунктов
		Разрешенное использование	Для строительства многоэтажного жилого дома со встроенно-пристроенными помещениями общественного назначения
		Правообладатель	Данные о правообладателе отсутствуют
47	Кадастровый номер кадастрового квартала, на который накладывается зона действия публичного сервитута		29:22:040753
	Площадь части кадастрового квартала, на которую накладывается зона действия публичного сервитута, кв. м.		565
	Сведения ЕГРН о земельном участке, на который накладывается зона действия публичного сервитута	Категория земель	Земли населённых пунктов
		Разрешенное использование	-
		Правообладатель	-
48	Условное обозначение части участка, на которую накладывается зона действия публичного сервитута		:19/чзу1
	Площадь части земельного участка, на которую накладывается зона действия публичного сервитута, кв. м.		423
	Кадастровый номер земельного участка, на который накладывается зона действия публичного сервитута		29:22:040753:19
	Сведения ЕГРН о земельном участке, на который накладывается зона действия публичного сервитута	Категория земель	Земли населённых пунктов
		Разрешенное использование	Для эксплуатации многоквартирного жилого дома
		Правообладатель	Собственность: Муниципальное образование "Город Архангельск"
49	Условное обозначение части участка, на которую накладывается зона действия публичного сервитута		:215/чзу1
	Площадь части земельного участка, на которую накладывается зона действия публичного сервитута, кв. м.		320
	Кадастровый номер земельного участка, на который накладывается зона действия публичного сервитута		29:22:040753:215
	Сведения ЕГРН о земельном участке, на который накладывается зона действия публичного сервитута	Категория земель	Земли населённых пунктов
		Разрешенное использование	Для эксплуатации многоквартирного жилого дома
		Правообладатель	Городской округ "Город Архангельск"
50	Условное обозначение части участка, на которую накладывается зона действия публичного сервитута		:6/чзу1 (единое землепользование)
	Площадь части земельного участка, на которую накладывается зона действия публичного сервитута, кв. м.		1 715
	Кадастровый номер земельного участка, на который накладывается зона действия публичного сервитута		29:22:040753:6 (29:22:000000:11)
	Сведения ЕГРН о земельном участке, на который накладывается зона действия публичного сервитута	Категория земель	Земли населённых пунктов
		Разрешенное использование	Эксплуатация административного здания
		Правообладатель	Собственность: Российская Федерация, постоянное бессрочное пользование: управление Федеральной налоговой службы а Арх. Обл. и Ненецкому автономному округу
51	Условное обозначение части участка, на которую накладывается зона действия публичного сервитута		:4/чзу1 (единое землепользование)
	Площадь части земельного участка, на которую накладывается зона действия публичного сервитута, кв. м.		118
	Кадастровый номер земельного участка, на который накладывается зона действия публичного сервитута		29:22:040753:4 (29:22:000000:11)
	Сведения ЕГРН о земельном участке, на который накладывается зона действия публичного сервитута	Категория земель	Земли населённых пунктов
		Разрешенное использование	Эксплуатация административного здания
		Правообладатель	Собственность: Российская Федерация, постоянное бессрочное пользование: управление Федеральной налоговой службы а Арх. Обл. и Ненецкому автономному округу
52	Условное обозначение части участка, на которую накладывается зона действия публичного сервитута		60/чзу1
	Площадь части земельного участка, на которую накладывается зона действия публичного сервитута, кв. м.		46
	Кадастровый номер земельного участка, на который накладывается зона действия публичного сервитута		29:22:000000:60
	Сведения ЕГРН о земельном участке, на который накладывается зона действия публичного сервитута	Категория земель	Земли населённых пунктов
		Разрешенное использование	Для строительства ул. Свободы на участке от пр. Троицкого до пр. Советских космонавтов
		Правообладатель	Муниципальное образование "Город Архангельск"
53	Условное обозначение части участка, на которую накладывается зона действия публичного сервитута		:8609/чзу1
	Площадь части земельного участка, на которую накладывается зона действия публичного сервитута, кв. м.		2 213
	Кадастровый номер земельного участка, на который накладывается зона действия публичного сервитута		29:22:000000:8609
	Сведения ЕГРН о земельном участке, на который накладывается зона действия публичного сервитута	Категория земель	Земли населённых пунктов
		Разрешенное использование	Для размещения линейного объекта - просп. Ломоносова (общее пользование территории)
		Правообладатель	Собственность: Муниципальное образование "Город Архангельск"
54	Условное обозначение части участка, на которую накладывается зона действия публичного сервитута		:9/чзу1
	Площадь части земельного участка, на которую накладывается зона действия публичного сервитута, кв. м.		859
	Кадастровый номер земельного участка, на который накладывается зона действия публичного сервитута		29:22:040756:9
	Сведения ЕГРН о земельном участке, на который накладывается зона действия публичного сервитута	Категория земель	Земли населённых пунктов
		Разрешенное использование	Для размещения линейного объекта просп. Ломоносова (общее пользование территории)
		Правообладатель	Собственность: Муниципальное образование "Город Архангельск"
55	Условное обозначение части участка, на которую накладывается зона действия публичного сервитута		:15/чзу1
	Площадь части земельного участка, на которую накладывается зона действия публичного сервитута, кв. м.		179
	Кадастровый номер земельного участка, на который накладывается зона действия публичного сервитута		29:22:040756:15
	Сведения ЕГРН о земельном участке, на который накладывается зона действия публичного сервитута	Категория земель	Земли населённых пунктов
		Разрешенное использование	для строительства многоэтажного жилого дома со встроенно-пристроенными помещениями общественного назначения
		Правообладатель	Собственники помещений, машино-мест в многоквартирном доме
56	Условное обозначение части участка, на которую накладывается зона действия публичного сервитута		:24/чзу1
	Площадь части земельного участка, на которую накладывается зона действия публичного сервитута, кв. м.		9
	Кадастровый номер земельного участка, на который накладывается зона действия публичного сервитута		29:22:040756:24
	Сведения ЕГРН о земельном участке, на который накладывается зона действия публичного сервитута	Категория земель	Земли населённых пунктов
		Разрешенное использование	Для размещения многоэтажного жилого дома
		Правообладатель	Собственники помещений, машино-мест в многоквартирном доме
57	Условное обозначение части участка, на которую накладывается зона действия публичного сервитута		:7923/чзу1
	Площадь части земельного участка, на которую накладывается зона действия публичного сервитута, кв. м.		595
	Кадастровый номер земельного участка, на который накладывается зона действия публичного сервитута		29:22:000000:7923
	Сведения ЕГРН о земельном участке, на который накладывается зона действия публичного сервитута	Категория земель	Земли населённых пунктов
		Разрешенное использование	Для эксплуатации ул. Воскресенской (от пр. Троицкого до пр. Советских космонавтов)
		Правообладатель	Собственность: Муниципальное образование "Город Архангельск"
58	Условное обозначение части участка, на которую накладывается зона действия публичного сервитута		7925/чзу1
	Площадь части земельного участка, на которую накладывается зона действия публичного сервитута, кв. м.		184
	Кадастровый номер земельного участка, на который накладывается зона действия публичного сервитута		29:22:000000:7925
	Сведения ЕГРН о земельном участке, на который накладывается зона действия публичного сервитута	Категория земель	Земли населённых пунктов
		Разрешенное использование	Для эксплуатации ул. Воскресенской (от пр. Троицкого до пр. Советских космонавтов)
		Правообладатель	Муниципальное образование "Город Архангельск"
59	Условное обозначение части участка, на которую накладывается зона действия публичного сервитута		:1446/чзу1
	Площадь части земельного участка, на которую накладывается зона действия публичного сервитута, кв. м.		534
	Кадастровый номер земельного участка, на который накладывается зона действия публичного сервитута		29:22:050510:1446
	Сведения ЕГРН о земельном участке, на который накладывается зона действия публичного сервитута	Категория земель	Земли населённых пунктов
		Разрешенное использование	Для эксплуатации ул. Воскресенской (от пр. Троицкого до пр. Советских космонавтов)
		Правообладатель	Собственность: Городской округ "Город Архангельск"
60	Условное обозначение части участка, на которую накладывается зона действия публичного сервитута		:1447/чзу1
	Площадь части земельного участка, на которую накладывается зона действия публичного сервитута, кв. м.		159
	Кадастровый номер земельного участка, на который накладывается зона действия публичного сервитута		29:22:050510:1447
	Сведения ЕГРН о земельном участке, на который накладывается зона действия публичного сервитута	Категория земель	Земли населённых пунктов
		Разрешенное использование	Для размещения линейного объекта - просп. Ломоносова (общее пользование территории)
		Правообладатель	Собственность: Городской округ "Город Архангельск"
61	Условное обозначение части участка, на которую накладывается зона действия публичного сервитута		:1443/чзу1
	Площадь части земельного участка, на которую накладывается зона действия публичного сервитута, кв. м.		542
	Кадастровый номер земельного участка, на который накладывается зона действия публичного сервитута		29:22:050510:1443
	Сведения ЕГРН о земельном участке, на который накладывается зона действия публичного сервитута	Категория земель	Земли населённых пунктов
		Разрешенное использование	Для размещения и эксплуатации временной стоянки автотранспорта без права капитального строительства и создания объектов недвижимости
		Правообладатель	Данные о правообладателе отсутствуют
62	Условное обозначение части участка, на которую накладывается зона действия публичного сервитута		:733/чзу1
	Площадь части земельного участка, на которую накладывается зона действия публичного сервитута, кв. м.		1 098
	Кадастровый номер земельного участка, на который накладывается зона действия публичного сервитута		29:22:050510:733
	Сведения ЕГРН о земельном участке, на который накладывается зона действия публичного сервитута	Категория земель	Земли населённых пунктов
		Разрешенное использование	Для размещения и эксплуатации временной стоянки автотранспорта без права капитального строительства и создания объектов недвижимости
		Правообладатель	Данные о правообладателе отсутствуют
63	Условное обозначение части участка, на которую накладывается зона действия публичного сервитута		:8614/чзу2
	Площадь части земельного участка, на которую накладывается зона действия публичного сервитута, кв. м.		3 928
	Кадастровый номер земельного участка, на который накладывается зона действия публичного сервитута		29:22:000000:8614
	Сведения ЕГРН о земельном участке, на который накладывается зона действия публичного сервитута	Категория земель	Земли населённых пунктов
		Разрешенное использование	Для размещения линейного объекта - просп. Ломоносова (общее пользование территории)
		Правообладатель	Муниципальное образование "Город Архангельск"
64	Условное обозначение части участка, на которую накладывается зона действия публичного сервитута		:8614/чзу3
	Площадь части земельного участка, на которую накладывается зона действия публичного сервитута, кв. м.		164
	Кадастровый номер земельного участка, на который накладывается зона действия публичного сервитута		29:22:000000:8614
	Сведения ЕГРН о земельном участке, на который накладывается зона действия публичного сервитута	Категория земель	Земли населённых пунктов
		Разрешенное использование	Для размещения линейного объекта - просп. Ломоносова (общее пользование территории)
		Правообладатель	Муниципальное образование "Город Архангельск"
65	Условное обозначение части участка, на которую накладывается зона действия публичного сервитута		:11/чзу1
	Площадь части земельного участка, на которую накладывается зона действия публичного сервитута, кв. м.		100
	Кадастровый номер земельного участка, на который накладывается зона действия публичного сервитута		29:22:050510:11
	Сведения ЕГРН о земельном участке, на который накладывается зона действия публичного сервитута	Категория земель	Земли населённых пунктов
		Разрешенное использование	Комплекс зданий международной телефонной связи
		Правообладатель	Российская Федерация
66	Условное обозначение части участка, на которую накладывается зона действия публичного сервитута		:12802/чзу1
	Площадь части земельного участка, на которую накладывается зона действия публичного сервитута, кв. м.		216
	Кадастровый номер земельного участка, на который накладывается зона действия публичного сервитута		29:22:000000:12802
	Сведения ЕГРН о земельном участке, на который накладывается зона действия публичного сервитута	Категория земель	Земли населённых пунктов
		Разрешенное использование	Улично-дорожная сеть (для размещения линейного объекта - улицы Карла Либкнехта)
		Правообладатель	Данные о правообладателе отсутствуют
67	Условное обозначение части участка, на которую накладывается зона действия публичного сервитута		:38/чзу1
	Площадь части земельного участка, на которую накладывается зона действия публичного сервитута, кв. м.		397
	Кадастровый номер земельного участка, на который накладывается зона действия публичного сервитута		29:22:050510:38
	Сведения ЕГРН о земельном участке, на который накладывается зона действия публичного сервитута	Категория земель	Земли населённых пунктов
		Разрешенное использование	Для строительства многоэтажного жилого дома со встроенными помещениями общественного назначения
		Правообладатель	Собственники помещений в многоквартирном доме
68	Кадастровый номер кадастрового квартала, на который накладывается зона действия публичного сервитута		29:22:050510
	Площадь части кадастрового квартала, на которую накладывается зона действия публичного сервитута, кв. м.		452

№ п/п	Наименование		Параметры
	Сведения ЕГРН о земельном участке, на который накладывается зона действия публичного сервитута	Категория земель	Земли населённых пунктов
		Разрешенное использование	-
		Правообладатель	-
69	Условное обозначение части участка, на которую накладывается зона действия публичного сервитута		:28/чзу1
	Площадь части земельного участка, на которую накладывается зона действия публичного сервитута, кв. м.		629
	Кадастровый номер земельного участка, на который накладывается зона действия публичного сервитута		29:22:050510:28
	Сведения ЕГРН о земельном участке, на который накладывается зона действия публичного сервитута	Категория земель	Земли населённых пунктов
		Разрешенное использование	место размещения жилого дома со встроенными помещениями общественного назначения
		Правообладатель	Собственники помещений в многоквартирном доме
70	Условное обозначение части участка, на которую накладывается зона действия публичного сервитута		:732/чзу1
	Площадь части земельного участка, на которую накладывается зона действия публичного сервитута, кв. м.		260
	Кадастровый номер земельного участка, на который накладывается зона действия публичного сервитута		29:22:050510:732
	Сведения ЕГРН о земельном участке, на который накладывается зона действия публичного сервитута	Категория земель	Земли населённых пунктов
		Разрешенное использование	Для эксплуатации многоквартирного жилого дома
		Правообладатель	Физическое лицо
71	Условное обозначение части участка, на которую накладывается зона действия публичного сервитута		:732/чзу2
	Площадь части земельного участка, на которую накладывается зона действия публичного сервитута, кв. м.		26
	Кадастровый номер земельного участка, на который накладывается зона действия публичного сервитута		29:22:050510:732
	Сведения ЕГРН о земельном участке, на который накладывается зона действия публичного сервитута	Категория земель	Земли населённых пунктов
		Разрешенное использование	Для эксплуатации многоквартирного жилого дома
		Правообладатель	Физическое лицо
72	Условное обозначение части участка, на которую накладывается зона действия публичного сервитута		:8602/чзу1
	Площадь части земельного участка, на которую накладывается зона действия публичного сервитута, кв. м.		421
	Кадастровый номер земельного участка, на который накладывается зона действия публичного сервитута		29:22:000000:8602
	Сведения ЕГРН о земельном участке, на который накладывается зона действия публичного сервитута	Категория земель	Земли населённых пунктов
		Разрешенное использование	Для эксплуатации ул. Поморская (для размещения линейного объекта)
		Правообладатель	Собственность: Муниципальное образование "Город Архангельск"
73	Условное обозначение части участка, на которую накладывается зона действия публичного сервитута		:47/чзу1
	Площадь части земельного участка, на которую накладывается зона действия публичного сервитута, кв. м.		45
	Кадастровый номер земельного участка, на который накладывается зона действия публичного сервитута		29:22:050509:47
	Сведения ЕГРН о земельном участке, на который накладывается зона действия публичного сервитута	Категория земель	Земли населённых пунктов
		Разрешенное использование	Для размещения многоэтажных жилых домов, административных и офисных зданий, объектов общественного питания, объектов бытового обслуживания, объектов розничной торговли
		Правообладатель	Данные о правообладателе отсутствуют
74	Условное обозначение части участка, на которую накладывается зона действия публичного сервитута		:18/чзу1
	Площадь части земельного участка, на которую накладывается зона действия публичного сервитута, кв. м.		259
	Кадастровый номер земельного участка, на который накладывается зона действия публичного сервитута		29:22:050509:18
	Сведения ЕГРН о земельном участке, на который накладывается зона действия публичного сервитута	Категория земель	Земли населённых пунктов
		Разрешенное использование	Для установки павильона центра охранных систем без права капитального строительства
		Правообладатель	Данные о правообладателе отсутствуют
75	Условное обозначение части участка, на которую накладывается зона действия публичного сервитута		:8649/чзу1
	Площадь части земельного участка, на которую накладывается зона действия публичного сервитута, кв. м.		13 308
	Кадастровый номер земельного участка, на который накладывается зона действия публичного сервитута		29:22:000000:8649
	Сведения ЕГРН о земельном участке, на который накладывается зона действия публичного сервитута	Категория земель	Земли населённых пунктов
		Разрешенное использование	Для размещения линейного объекта - просп. Ломоносова (общее пользование территории)
		Правообладатель	Муниципальное образование "Город Архангельск"
76	Условное обозначение части участка, на которую накладывается зона действия публичного сервитута		:63/чзу1
	Площадь части земельного участка, на которую накладывается зона действия публичного сервитута, кв. м.		563
	Кадастровый номер земельного участка, на который накладывается зона действия публичного сервитута		29:22:050509:63
	Сведения ЕГРН о земельном участке, на который накладывается зона действия публичного сервитута	Категория земель	Земли населённых пунктов
		Разрешенное использование	Для строительства магистральной улицы общегородского значения
		Правообладатель	Муниципальное образование "Город Архангельск"
77	Условное обозначение части участка, на которую накладывается зона действия публичного сервитута		:15/чзу1
	Площадь части земельного участка, на которую накладывается зона действия публичного сервитута, кв. м.		177
	Кадастровый номер земельного участка, на который накладывается зона действия публичного сервитута		29:22:050508:15
	Сведения ЕГРН о земельном участке, на который накладывается зона действия публичного сервитута	Категория земель	Земли населённых пунктов
		Разрешенное использование	Для строительства магистральной улицы общегородского значения
		Правообладатель	Муниципальное образование "Город Архангельск"
78	Условное обозначение части участка, на которую накладывается зона действия публичного сервитута		:998/чзу1
	Площадь части земельного участка, на которую накладывается зона действия публичного сервитута, кв. м.		116
	Кадастровый номер земельного участка, на который накладывается зона действия публичного сервитута		29:22:050508:998
	Сведения ЕГРН о земельном участке, на который накладывается зона действия публичного сервитута	Категория земель	Земли населённых пунктов
		Разрешенное использование	Образование и просвещение
		Правообладатель	Муниципальное образование "Город Архангельск"
79	Кадастровый номер кадастрового квартала, на который накладывается зона действия публичного сервитута		29:22:050508
	Площадь части кадастрового квартала, на которую накладывается зона действия публичного сервитута, кв. м.		5
	Сведения ЕГРН о земельном участке, на который накладывается зона действия публичного сервитута	Категория земель	Земли населённых пунктов
		Разрешенное использование	-
		Правообладатель	-
80	Условное обозначение части участка, на которую накладывается зона действия публичного сервитута		:14/чзу1
	Площадь части земельного участка, на которую накладывается зона действия публичного сервитута, кв. м.		515
	Кадастровый номер земельного участка, на который накладывается зона действия публичного сервитута		29:22:050508:14
	Сведения ЕГРН о земельном участке, на который накладывается зона действия публичного сервитута	Категория земель	Земли населённых пунктов
		Разрешенное использование	эксплуатация нежилого отдельно стоящего административного здания
		Правообладатель	Данные о правообладателе отсутствуют
81	Условное обозначение части участка, на которую накладывается зона действия публичного сервитута		:1016/чзу1
	Площадь части земельного участка, на которую накладывается зона действия публичного сервитута, кв. м.		25
	Кадастровый номер земельного участка, на который накладывается зона действия публичного сервитута		29:22:050508:1016

№ п/п	Наименование		Параметры
	Сведения ЕГРН о земельном участке, на который накладывается зона действия публичного сервитута	Категория земель	Земли населённых пунктов
		Разрешенное использование	Образование и просвещение
		Правообладатель	Муниципальное бюджетное общеобразовательное учреждение городского округа "Город Архангельск" Средняя школа №9
82	Условное обозначение части участка, на которую накладывается зона действия публичного сервитута		:4/чзу1
	Площадь части земельного участка, на которую накладывается зона действия публичного сервитута, кв. м.		134
	Кадастровый номер земельного участка, на который накладывается зона действия публичного сервитута		29:22:050508:4
	Сведения ЕГРН о земельном участке, на который накладывается зона действия публичного сервитута	Категория земель	Земли населённых пунктов
		Разрешенное использование	Эксплуатация здания школы
		Правообладатель	Муниципальное образование "Город Архангельск"
83	Кадастровый номер кадастрового квартала, на который накладывается зона действия публичного сервитута		29:22:050508
	Площадь части кадастрового квартала, на которую накладывается зона действия публичного сервитута, кв. м.		1 602
	Сведения ЕГРН о земельном участке, на который накладывается зона действия публичного сервитута	Категория земель	Земли населённых пунктов
		Разрешенное использование	-
		Правообладатель	-
84	Условное обозначение части участка, на которую накладывается зона действия публичного сервитута		:696/чзу1
	Площадь части земельного участка, на которую накладывается зона действия публичного сервитута, кв. м.		357
	Кадастровый номер земельного участка, на который накладывается зона действия публичного сервитута		29:22:050508:696
	Сведения ЕГРН о земельном участке, на который накладывается зона действия публичного сервитута	Категория земель	Земли населённых пунктов
		Разрешенное использование	Для эксплуатации многоквартирного жилого дома со встроенно-пристроенным магазином и офисными помещениями
		Правообладатель	Собственники помещений в многоквартирном доме
85	Условное обозначение части участка, на которую накладывается зона действия публичного сервитута		:12714/чзу1
	Площадь части земельного участка, на которую накладывается зона действия публичного сервитута, кв. м.		55
	Кадастровый номер земельного участка, на который накладывается зона действия публичного сервитута		29:22:000000:12714
	Сведения ЕГРН о земельном участке, на который накладывается зона действия публичного сервитута	Категория земель	Земли населённых пунктов
		Разрешенное использование	Для размещения линейного объекта (для эксплуатации ул. Розы Люксембург)
		Правообладатель	Данные о правообладателе отсутствуют
86	Условное обозначение части участка, на которую накладывается зона действия публичного сервитута		:8633/чзу1
	Площадь части земельного участка, на которую накладывается зона действия публичного сервитута, кв. м.		17 123
	Кадастровый номер земельного участка, на который накладывается зона действия публичного сервитута		29:22:000000:8633
	Сведения ЕГРН о земельном участке, на который накладывается зона действия публичного сервитута	Категория земель	Земли населённых пунктов
		Разрешенное использование	Для размещения линейного объекта - просп. Ломоносова (общее пользование территории)
		Правообладатель	Муниципальное образование "Город Архангельск"
87	Условное обозначение части участка, на которую накладывается зона действия публичного сервитута		:62/чзу1
	Площадь части земельного участка, на которую накладывается зона действия публичного сервитута, кв. м.		14
	Кадастровый номер земельного участка, на который накладывается зона действия публичного сервитута		29:22:050509:62
	Сведения ЕГРН о земельном участке, на который накладывается зона действия публичного сервитута	Категория земель	Земли населённых пунктов
		Разрешенное использование	Для эксплуатации временного торгового киоска
		Правообладатель	Данные о правообладателе отсутствуют
88	Кадастровый номер кадастрового квартала, на который накладывается зона действия публичного сервитута		29:22:050507
	Площадь части кадастрового квартала, на которую накладывается зона действия публичного сервитута, кв. м.		100
	Сведения ЕГРН о земельном участке, на который накладывается зона действия публичного сервитута	Категория земель	Земли населённых пунктов
		Разрешенное использование	-
		Правообладатель	-
89	Условное обозначение части участка, на которую накладывается зона действия публичного сервитута		:68/чзу1
	Площадь части земельного участка, на которую накладывается зона действия публичного сервитута, кв. м.		4
	Кадастровый номер земельного участка, на который накладывается зона действия публичного сервитута		29:22:050509:68
	Сведения ЕГРН о земельном участке, на который накладывается зона действия публичного сервитута	Категория земель	Земли населённых пунктов
		Разрешенное использование	Для установки и эксплуатации торгового киоска по продаже питьевой воды "Акварель" без права капитального строительства и создания объектов недвижимости
		Правообладатель	Данные о правообладателе отсутствуют
90	Условное обозначение части участка, на которую накладывается зона действия публичного сервитута		:472/чзу1
	Площадь части земельного участка, на которую накладывается зона действия публичного сервитута, кв. м.		1
	Кадастровый номер земельного участка, на который накладывается зона действия публичного сервитута		29:22:050507:472
	Сведения ЕГРН о земельном участке, на который накладывается зона действия публичного сервитута	Категория земель	Земли населённых пунктов
		Разрешенное использование	Для эксплуатации ул. Северодвинской, от пр. Ломоносова до пр. Новгородского
		Правообладатель	Муниципальное образование "Город Архангельск"
91	Условное обозначение части участка, на которую накладывается зона действия публичного сервитута		:239/чзу1
	Площадь части земельного участка, на которую накладывается зона действия публичного сервитута, кв. м.		57
	Кадастровый номер земельного участка, на который накладывается зона действия публичного сервитута		29:22:050507:239
	Сведения ЕГРН о земельном участке, на который накладывается зона действия публичного сервитута	Категория земель	Земли населённых пунктов
		Разрешенное использование	Для эксплуатации ул. Северодвинской, от пр. Ломоносова до пр. Новгородского
		Правообладатель	Муниципальное образование "Город Архангельск"
92	Условное обозначение части участка, на которую накладывается зона действия публичного сервитута		:42/чзу1
	Площадь части земельного участка, на которую накладывается зона действия публичного сервитута, кв. м.		141
	Кадастровый номер земельного участка, на который накладывается зона действия публичного сервитута		29:22:050507:42
	Сведения ЕГРН о земельном участке, на который накладывается зона действия публичного сервитута	Категория земель	Земли населённых пунктов
		Разрешенное использование	Для строительства многоэтажного дома со встроенными помещениями общественного назначения (выставочный зал)
		Правообладатель	Собственники помещений в многоквартирном доме
93	Условное обозначение части участка, на которую накладывается зона действия публичного сервитута		:250/чзу1
	Площадь части земельного участка, на которую накладывается зона действия публичного сервитута, кв. м.		21
	Кадастровый номер земельного участка, на который накладывается зона действия публичного сервитута		29:22:050507:250
	Сведения ЕГРН о земельном участке, на который накладывается зона действия публичного сервитута	Категория земель	Земли населённых пунктов
		Разрешенное использование	Для эксплуатации внутриквартального проезда от дома № 21 по пр. Новгородскому до пр. Ломоносова
		Правообладатель	Городской округ "Город Архангельск"
94	Условное обозначение части участка, на которую накладывается зона действия публичного сервитута		:235/чзу1
	Площадь части земельного участка, на которую накладывается зона действия публичного сервитута, кв. м.		191
	Кадастровый номер земельного участка, на который накладывается зона действия публичного сервитута		29:22:050507:235

№ п/п	Наименование		Параметры
	Сведения ЕГРН о земельном участке, на который накладывается зона действия публичного сервитута	Категория земель	Земли населённых пунктов
		Разрешенное использование	Для эксплуатации ул. Романа Куликова (от пр. Ломоносова до пр. Новгородского)
		Правообладатель	Муниципальное образование "Город Архангельск"
95	Условное обозначение части участка, на которую накладывается зона действия публичного сервитута		8600/чзу1
	Площадь части земельного участка, на которую накладывается зона действия публичного сервитута, кв. м.		6 003
	Кадастровый номер земельного участка, на который накладывается зона действия публичного сервитута		29:22:000000:8600
	Сведения ЕГРН о земельном участке, на который накладывается зона действия публичного сервитута	Категория земель	Земли населённых пунктов
		Разрешенное использование	Для размещения линейного объекта - просп. Ломоносова (общее пользование территории)
		Правообладатель	Муниципальное образование "Город Архангельск"
96	Условное обозначение части участка, на которую накладывается зона действия публичного сервитута		:529/чзу1
	Площадь части земельного участка, на которую накладывается зона действия публичного сервитута, кв. м.		24
	Кадастровый номер земельного участка, на который накладывается зона действия публичного сервитута		29:22:050506:529
	Сведения ЕГРН о земельном участке, на который накладывается зона действия публичного сервитута	Категория земель	Земли населённых пунктов
		Разрешенное использование	Для размещения рекламной конструкции без права капитального строительства и создания объектов недвижимости
		Правообладатель	Муниципальное образование "Город Архангельск"
97	Условное обозначение части участка, на которую накладывается зона действия публичного сервитута		:7/чзу1
	Площадь части земельного участка, на которую накладывается зона действия публичного сервитута, кв. м.		1 917
	Кадастровый номер земельного участка, на который накладывается зона действия публичного сервитута		29:22:050506:7
	Сведения ЕГРН о земельном участке, на который накладывается зона действия публичного сервитута	Категория земель	Земли населённых пунктов
		Разрешенное использование	Для эксплуатации комплекса зданий и сооружений университета
		Правообладатель	Федеральное государственное автономное образовательное учреждение высшего образования "Северный (Арктический) федеральный университет имени М.В. Ломоносова"
98	Условное обозначение части участка, на которую накладывается зона действия публичного сервитута		:22/чзу1
	Площадь части земельного участка, на которую накладывается зона действия публичного сервитута, кв. м.		39
	Кадастровый номер земельного участка, на который накладывается зона действия публичного сервитута		29:22:050407:22; (29:22:000000:14)
	Сведения ЕГРН о земельном участке, на который накладывается зона действия публичного сервитута	Категория земель	Земли населённых пунктов
		Разрешенное использование	Для эксплуатации полосы отвода железной дороги
		Правообладатель	Российская Федерация
99	Условное обозначение части участка, на которую накладывается зона действия публичного сервитута		:24/чзу1
	Площадь части земельного участка, на которую накладывается зона действия публичного сервитута, кв. м.		17
	Кадастровый номер земельного участка, на который накладывается зона действия публичного сервитута		29:22:050506:24; (29:22:000000:14)
	Сведения ЕГРН о земельном участке, на который накладывается зона действия публичного сервитута	Категория земель	Земли населённых пунктов
		Разрешенное использование	Для эксплуатации полосы отвода железной дороги
		Правообладатель	Российская Федерация
100	Условное обозначение части участка, на которую накладывается зона действия публичного сервитута		:7979/чзу1
	Площадь части земельного участка, на которую накладывается зона действия публичного сервитута, кв. м.		12 492
	Кадастровый номер земельного участка, на который накладывается зона действия публичного сервитута		29:22:000000:7979
	Сведения ЕГРН о земельном участке, на который накладывается зона действия публичного сервитута	Категория земель	Земли населённых пунктов
		Разрешенное использование	Для эксплуатации пр. Ленинградского (от ул. Смольный Буян до ул. Павла Усова)
		Правообладатель	Муниципальное образование "Город Архангельск"
101	Условное обозначение части участка, на которую накладывается зона действия публичного сервитута		40/чзу1
	Площадь части земельного участка, на которую накладывается зона действия публичного сервитута, кв. м.		12
	Кадастровый номер земельного участка, на который накладывается зона действия публичного сервитута		29:22:050405:40
	Сведения ЕГРН о земельном участке, на который накладывается зона действия публичного сервитута	Категория земель	Земли населённых пунктов
		Разрешенное использование	Для эксплуатации трансформаторных подстанций
		Правообладатель	Российская Федерация
102	Условное обозначение части участка, на которую накладывается зона действия публичного сервитута		7986/чзу1
	Площадь части земельного участка, на которую накладывается зона действия публичного сервитута, кв. м.		9 565
	Кадастровый номер земельного участка, на который накладывается зона действия публичного сервитута		29:22:000000:7986
	Сведения ЕГРН о земельном участке, на который накладывается зона действия публичного сервитута	Категория земель	Земли населённых пунктов
		Разрешенное использование	Для эксплуатации пр. Ленинградского (от ул. Павла Усова до ул. Октябрят)
		Правообладатель	Муниципальное образование "Город Архангельск"
103	Условное обозначение части участка, на которую накладывается зона действия публичного сервитута		25/чзу1
	Площадь части земельного участка, на которую накладывается зона действия публичного сервитута, кв. м.		2 641
	Кадастровый номер земельного участка, на который накладывается зона действия публичного сервитута		29:22:050407:25
	Сведения ЕГРН о земельном участке, на который накладывается зона действия публичного сервитута	Категория земель	Земли населённых пунктов
		Разрешенное использование	Коммунальное обслуживание
		Правообладатель	Муниципальное образование "Город Архангельск"
104	Условное обозначение части участка, на которую накладывается зона действия публичного сервитута		:560/чзу1
	Площадь части земельного участка, на которую накладывается зона действия публичного сервитута, кв. м.		10
	Кадастровый номер земельного участка, на который накладывается зона действия публичного сервитута		29:22:040756:560
	Сведения ЕГРН о земельном участке, на который накладывается зона действия публичного сервитута	Категория земель	Земли населённых пунктов
		Разрешенное использование	Для размещения рекламной конструкции без права капитального строительства и создания объектов недвижимости
		Правообладатель	Собственность: Муниципальное образование "Город Архангельск"
105	Условное обозначение части участка, на которую накладывается зона действия публичного сервитута		:961/чзу1
	Площадь части земельного участка, на которую накладывается зона действия публичного сервитута, кв. м.		6
	Кадастровый номер земельного участка, на который накладывается зона действия публичного сервитута		29:22:040744:961
	Сведения ЕГРН о земельном участке, на который накладывается зона действия публичного сервитута	Категория земель	Земли населённых пунктов
		Разрешенное использование	Для размещения рекламной конструкции без права капитального строительства и создания объектов недвижимости
		Правообладатель	Собственность: Муниципальное образование "Город Архангельск"
106	Условное обозначение части участка, на которую накладывается зона действия публичного сервитута		:413/чзу1
	Площадь части земельного участка, на которую накладывается зона действия публичного сервитута, кв. м.		1
	Кадастровый номер земельного участка, на который накладывается зона действия публичного сервитута		29:22:050506:413
	Сведения ЕГРН о земельном участке, на который накладывается зона действия публичного сервитута	Категория земель	Земли населённых пунктов
		Разрешенное использование	Для установки и эксплуатации торгового киоска без права капитального строительства и создания объектов недвижимости
		Правообладатель	Данные о правообладателе отсутствуют
107	Кадастровый номер кадастрового квартала, на который накладывается зона действия публичного сервитута		29:22:040756
	Площадь части кадастрового квартала, на которую накладывается зона действия публичного сервитута, кв. м.		1
	Сведения ЕГРН о земельном участке, на который накладывается зона действия публичного сервитута	Категория земель	Земли населённых пунктов
		Разрешенное использование	-
		Правообладатель	-
108	Условное обозначение части участка, на которую накладывается зона действия публичного сервитута		:12/чзу1
	Площадь части земельного участка, на которую накладывается зона действия публичного сервитута, кв. м.		542
	Кадастровый номер земельного участка, на который накладывается зона действия публичного сервитута		29:22:040753:12
	Сведения ЕГРН о земельном участке, на который накладывается зона действия публичного сервитута	Категория земель	Земли населённых пунктов
		Разрешенное использование	Для размещения административных и офисных зданий
		Правообладатель	Российская Федерация
109	Кадастровый номер кадастрового квартала, на который накладывается зона действия публичного сервитута		29:22:050407:2
	Площадь части кадастрового квартала, на которую накладывается зона действия публичного сервитута, кв. м.		101
	Сведения ЕГРН о земельном участке, на который накладывается зона действия публичного сервитута	Категория земель	Земли населённых пунктов
		Разрешенное использование	Эксплуатация стадиона
		Правообладатель	Российская Федерация
110	Условное обозначение части участка, на которую накладывается зона действия публичного сервитута		:32/чзу1
	Площадь части кадастрового квартала, на которую накладывается зона действия публичного сервитута, кв. м.		141
	Кадастровый номер земельного участка, на который накладывается зона действия публичного сервитута		29:22:040722:32
	Сведения ЕГРН о земельном участке, на который накладывается зона действия публичного сервитута	Категория земель	Земли населённых пунктов
		Разрешенное использование	Для эксплуатации здания архива
		Правообладатель	Государственное бюджетное учреждение Архангельской области "Государственный архив Архангельской области"
111	Кадастровый номер кадастрового квартала, на который накладывается зона действия публичного сервитута		29:22:050407
	Площадь части кадастрового квартала, на которую накладывается зона действия публичного сервитута, кв. м.		3
	Сведения ЕГРН о земельном участке, на который накладывается зона действия публичного сервитута	Категория земель	Земли населённых пунктов
		Разрешенное использование	-
		Правообладатель	-
112	Условное обозначение части участка, на которую накладывается зона действия публичного сервитута		29:22:050404
	Площадь части земельного участка, на которую накладывается зона действия публичного сервитута, кв. м.		81
	Сведения ЕГРН о земельном участке, на который накладывается зона действия публичного сервитута	Категория земель	Земли населённых пунктов
		Разрешенное использование	-
		Правообладатель	-
113	Кадастровый номер земельного участка, на который накладывается зона действия публичного сервитута		29:22:040744:24
	Площадь части земельного участка, на которую накладывается зона действия публичного сервитута, кв. м.		82
	Сведения ЕГРН о земельном участке, на который накладывается зона действия публичного сервитута	Категория земель	Земли населённых пунктов
		Разрешенное использование	Для эксплуатации многоквартирного жилого дома со встроенными нежилыми помещениями
		Правообладатель	Данные о правообладателе отсутствуют
114	Кадастровый номер земельного участка, на который накладывается зона действия публичного сервитута		29:22:040748
	Площадь части кадастрового квартала, на которую накладывается зона действия публичного сервитута, кв. м.		89
	Сведения ЕГРН о земельном участке, на который накладывается зона действия публичного сервитута	Категория земель	Земли населённых пунктов
		Разрешенное использование	-
		Правообладатель	-
115	Кадастровый номер кадастрового квартала, на который накладывается зона действия публичного сервитута		29:22:050404:43
	Площадь части земельного участка, на которую накладывается зона действия публичного сервитута, кв. м.		1
	Сведения ЕГРН о земельном участке, на который накладывается зона действия публичного сервитута	Категория земель	Земли населённых пунктов
		Разрешенное использование	Эксплуатация жилого дома
		Правообладатель	Собственники помещений в многоквартирном доме

Каталог координат характерных точек частей земельных участков, на которые накладывается зона действия публичного сервитута, представлен в таблице 6.

Таблица 6

Номера характерных точек частей земельных участков	Система координат МСК-29, зона 2	
	Координаты	
	X	Y
Условный номер части кадастрового квартала 29:22:040714		
1	654121,99	2519712,45
2	654114,98	2519705,94
3	653971,89	2519578,64
4	653945,70	2519556,13
5	653954,93	2519560,62
6	654101,79	2519689,85
7	654110,13	2519693,28
8	654113,39	2519695,45
9	654113,81	2519695,87
10	654120,18	2519687,79
11	654136,58	2519701,21
12	654128,68	2519709,83
13	654133,54	2519714,72
14	654128,87	2519719,79
1	654121,99	2519712,45
Условный номер части земельного участка :508/чзу1		
1	654101,86	2519727,75
2	654106,43	2519723,07
3	654111,73	2519728,54
4	654106,97	2519733,15
1	654101,86	2519727,75
Условный номер части земельного участка :789/чзу1		
1	654095,13	2519720,64
2	654096,30	2519714,65
3	654102,2	2519718,73
4	654106,42	2519723,08
5	654101,86	2519727,75
1	654095,13	2519720,64
Условный номер части земельного участка :20/чзу1		
1	654121,4	2519727,90
2	654117,12	2519723,33
3	654111,73	2519728,54
4	654106,43	2519723,07
5	654102,20	2519718,73
6	654096,30	2519714,65
7	654096,61	2519713,09
8	654095,30	2519708,82
9	654092,63	2519707,72
10	654089,83	2519705,97
11	654087,93	2519704,36
12	654083,77	2519700,44
13	654083,89	2519694,51
14	654067,05	2519679,46
15	654064,62	2519679,42
16	654005,72	2519627,90
17	654003,85	2519628,11
18	653973,86	2519601,90
19	653971,38	2519601,58
20	653967,22	2519597,83
21	653966,83	2519597,74
22	653943,74	2519577,36
23	653940,03	2519575,56
24	653927,72	2519564,3
25	653814,63	2519470,56
26	653814,52	2519470,69
27	653801,77	2519465,33
28	653801,44	2519465,12
29	653801,39	2519465,17
30	653798,95	2519464,14
31	653810,59	2519449,47
32	653834,74	2519466,96
33	653839,57	2519472,89
34	653915,21	2519534,02
35	653927,91	2519542,94
36	653935,91	2519549,93
37	653937,27	2519552,03
38	653945,70	2519556,13
39	653971,89	2519578,64
40	654114,98	2519705,94
41	654121,99	2519712,45
42	654128,86	2519719,8
1	654121,4	2519727,9
Условный номер части земельного участка :2/чзу1		
1	654087,93	2519704,36
2	653966,83	2519597,74
3	653967,22	2519597,83
4	653971,38	2519601,58
5	653973,86	2519601,90
6	654003,85	2519628,11

Номера характерных точек частей земельных участков	Система координат МСК-29, зона 2	
	Координаты	
	X	Y
7	654005,72	2519627,90
8	654064,62	2519679,42
9	654067,05	2519679,46
10	654083,89	2519694,51
11	654083,77	2519700,44
1	654087,93	2519704,36
Условный номер части земельного участка :2/чзу2		
1	653926,66	2519569,08
2	653925,21	2519568,29
3	653924,48	2519569,13
4	653924,78	2519573,47
5	653925,19	2519583,13
6	653905,43	2519583,88
7	653904,83	2519574,87
8	653904,52	2519561,80
9	653906,66	2519559,14
10	653910,30	2519554,95
11	653903,43	2519550,13
12	653902,89	2519549,72
13	653826,18	2519487,73
14	653824,72	2519486,27
15	653813,69	2519472,80
16	653813,08	2519472,42
17	653814,52	2519470,69
18	653814,63	2519470,56
19	653927,72	2519564,30
20	653940,03	2519575,56
1	653926,66	2519569,08
Условный номер части кадастрового квартала 29:22:040714;29:22:040722		
1	653810,59	2519449,47
2	653630,04	2519349,83
3	653596,19	2519334,39
4	653519,94	2519306,16
5	653522,39	2519299,34
6	653522,59	2519299,51
7	653520,13	2519305,96
8	653595,80	2519333,94
9	653597,45	2519329,56
10	653616,79	2519333,97
11	653619,39	2519334,97
12	653654,95	2519354,71
13	653726,28	2519393,78
14	653728,01	2519394,98
15	653746,54	2519410,99
16	653786,79	2519432,31
17	653787,41	2519432,67
18	653827,04	2519457,66
19	653827,11	2519457,6
20	653834,74	2519466,96
1	653810,59	2519449,47
Условный номер части земельного участка :12556/чзу1		
1	653801,39	2519465,17
2	653801,44	2519465,12
3	653801,77	2519465,33
4	653814,46	2519470,67
5	653813,03	2519472,38
6	653806,81	2519468,43
7	653796,17	2519481,27
8	653788,27	2519475,53
9	653783,35	2519471,49
10	653777,02	2519466,49
11	653783,00	2519455,04
12	653787,08	2519457,37
13	653798,95	2519464,14
1	653801,39	2519465,17
Условный номер части земельного участка :47/чзу1		
1	653787,08	2519457,37
2	653783,00	2519455,04
3	653783,60	2519453,89
4	653777,06	2519449,85
5	653735,50	2519427,27
6	653715,82	2519410,92
7	653610,93	2519353,21
8	653593,75	2519349,23
9	653593,01	2519348,94
10	653592,96	2519349,05
11	653579,05	2519345,82
12	653571,83	2519343,13
13	653571,91	2519342,95
14	653567,47	2519341,27
15	653567,39	2519341,48
16	653545,03	2519333,14
17	653545,18	2519332,72
18	653531,78	2519327,70
19	653531,58	2519328,25
20	653521,57	2519324,57
21	653521,41	2519324,51
22	653506,52	2519312,15
23	653456,69	2519296,93
24	653454,97	2519303,99
25	653453,65	2519303,68
26	653439,26	2519304,51
27	653434,11	2519304,81
28	653438,61	2519292,80
29	653445,70	2519273,87
30	653449,67	2519274,72
21	653458,34	2519276,60
32	653516,22	2519294,19
33	653522,39	2519299,34
34	653519,94	2519306,16
35	653596,19	2519334,39
36	653630,04	2519349,83
37	653810,59	2519449,47
38	653798,95	2519464,14
1	653787,08	2519457,37
Условный номер части земельного участка :29/чзу1		
1	653520,13	2519305,96
2	653522,59	2519299,51
3	653534,62	2519309,49
4	653582,96	2519326,13
5	653597,45	2519329,56
6	653595,8	2519333,94

Номера характерных точек частей земельных участков	Система координат МСК-29, зона 2	
	Координаты	
	X	Y
1	653520,13	2519305,96
Условный номер части земельного участка :28/чзу1		
1	653521,56	2519324,63
2	653521,57	2519324,57
3	653531,58	2519328,25
4	653531,78	2519327,70
5	653545,18	2519332,72
6	653545,03	2519333,14
7	653567,39	2519341,48
8	653567,47	2519341,27
9	653571,91	2519342,95
10	653571,83	2519343,13
11	653579,05	2519345,82
12	653576,94	2519345,21
13	653526,37	2519327,80
14	653524,72	2519327,06
15	653523,22	2519326,02
1	653521,56	2519324,63
Условный номер части кадастрового квартала 29:22:040722		
1	653442,05	2519327,64
2	653428,15	2519324,47
3	653433,72	2519304,68
4	653434,11	2519304,81
5	653453,65	2519303,68
6	653448,75	2519308,03
1	653442,05	2519327,64
Условный номер части кадастрового квартала 32/чзу1		
1	653416,53	2519288,03
2	653319,43	2519263,93
3	653313,13	2519266,76
4	653207,86	2519244,43
5	653214,11	2519223,94
6	653237,61	2519230,59
7	653236,19	2519235,65
8	653267,35	2519242,09
9	653301,97	2519249,84
10	653317,56	2519242,86
11	653421,05	2519268,55
12	653425,75	2519269,49
13	653445,70	2519273,87
14	653438,61	2519292,80
15	653434,11	2519304,81
16	653433,72	2519304,68
17	653437,18	2519292,42
18	653421,4	2519289,02
19	653421,16	2519288,96
1	653416,53	2519288,03
Условный номер части кадастрового квартала 29:22:040723		
1	653294,86	2519265,42
2	653294,38	2519268,51
3	653284,35	2519266,28
4	653284,75	2519264,54
5	653215,53	2519248,73
6	653213,78	2519255,45
7	653160,32	2519432,42
8	653160,15	2519432,39
9	653155,17	2519448,68
10	653155,21	2519448,80
11	653153,80	2519453,48
12	653152,78	2519456,87
13	653133,17	2519453,14
14	653196,08	2519245,10
15	653206,83	2519247,82
16	653207,86	2519244,43
17	653313,13	2519266,76
18	653308,81	2519268,69
1	653294,86	2519265,42
Условный номер части земельного участка :31/чзу1		
1	653294,38	2519268,51
2	653294,86	2519265,42
3	653308,81	2519268,69
4	653304,16	2519270,68
1	653294,38	2519268,51
Условный номер части земельного участка :14/чзу1		
1	653214,98	2519251,52
2	653215,53	2519248,73
3	653284,75	2519264,54
4	653284,35	2519266,28
5	653263,12	2519261,57
6	653222,97	2519253,36
7	653222,72	2519253,31
1	653214,98	2519251,52
Условный номер части земельного участка :12/чзу1		
1	653198,58	2519236,75
2	653199,86	2519233,75
3	653202,28	2519231,01
4	653203,42	2519228,51
5	653206,49	2519221,78
6	653214,11	2519223,94
7	653207,86	2519244,43
8	653206,83	2519247,82
9	653196,08	2519245,1
1	653198,58	2519236,75
Условный номер части земельного участка :6/чзу1		
1	653115,09	2519512,91
2	653116,13	2519509,12
3	653133,17	2519453,14
4	653152,78	2519456,87
5	653135,29	2519514,89
6	653134,79	2519516,85
1	653115,09	2519512,91
Условный номер части земельного участка :7952/чзу1		
1	653115,14	2519581,75
2	653115,71	2519583,23
3	653113,85	2519589,24
4	653118,58	2519590,55
5	653105,65	2519633,40
6	653111,33	2519635,03
7	653110,93	2519636,37
8	653108,19	2519645,45
9	653102,53	2519643,84

Номера характерных точек частей земельных участков	Система координат МСК-29, зона 2	
	Координаты	
	X	Y
10	653081,13	2519714,62
11	653069,19	2519712,16
12	653069,78	2519709,38
13	653069,90	2519708,90
14	653082,42	2519663,43
15	653082,42	2519663,42
16	653088,38	2519641,86
17	653088,44	2519641,63
18	653091,79	2519630,58
19	653101,00	2519600,13
20	653094,16	2519582,59
21	653106,08	2519542,46
22	653115,09	2519512,91
23	653134,79	2519516,85
24	653125,24	2519548,24
1	653115,14	2519581,75
Условный номер части кадастрового квартала 29:22:040724;29:22:040730		
1	653115,71	2519583,23
2	653122,01	2519599,4
3	653111,33	2519635,03
4	653105,65	2519633,40
5	653118,58	2519590,55
6	653113,85	2519589,24
1	653115,71	2519583,23
Условный номер части земельного участка :7/чзу1		
1	653081,13	2519714,62
2	653102,53	2519643,84
3	653108,19	2519645,45
4	653107,63	2519647,30
5	653101,71	2519668,74
6	653089,26	2519713,97
7	653088,79	2519716,19
8	653081,13	2519714,62
Условный номер части земельного участка :518/чзу1		
1	653069,19	2519712,16
2	653081,13	2519714,62
3	653088,79	2519716,19
4	653082,72	2519743,38
5	653082,60	2519743,85
6	653080,98	2519749,77
7	653080,90	2519750,18
8	653089,98	2519752,93
9	653086,26	2519766,93
10	652857,45	2519719,92
11	652848,68	2519718,07
12	652852,58	2519698,17
13	652871,59	2519701,56
14	652870,77	2519709,64
15	652878,43	2519710,40
16	652879,46	2519710,55
17	653043,44	2519744,46
18	653045,51	2519745,13
19	653051,99	2519732,67
20	653063,98	2519735,49
1	653069,19	2519712,16
Условный номер части земельного участка :8650/чзу1		
1	653046,38	2519767,45
2	653038,32	2519763,83
3	652875,93	2519730,25
4	652866,94	2519729,36
5	652865,14	2519737,41
6	652854,15	2519735,42
7	652855,85	2519727,46
8	652857,45	2519719,92
9	653086,26	2519766,93
10	653085,02	2519771,61
11	653074,77	2519769,24
12	653073,20	2519774,94
13	653064,34	2519772,56
14	653047,79	2519767,96
1	653046,38	2519767,45
Условный номер части кадастрового квартала 29:22:040725;29:22:040729		
1	652834,53	2519723,38
2	652836,17	2519715,50
3	652848,68	2519718,07
4	652857,45	2519719,92
5	652855,85	2519727,46
6	652854,15	2519735,42
7	652839,81	2519732,82
8	652840,10	2519724,49
1	652834,53	2519723,38
Условный номер части земельного участка :12549/чзу1		
1	652836,17	2519715,50
2	652534,35	2519653,42
3	652531,35	2519651,44
4	652524,98	2519647,24
5	652518,38	2519642,89
6	652518,58	2519641,85
7	652519,47	2519637,26
8	652495,00	2519632,54
9	652486,99	2519624,89
10	652437,89	2519615,43
11	652436,30	2519623,61
12	652427,63	2519621,90
13	652409,58	2519618,09
14	652374,26	2519610,79
15	652365,50	2519613,76
16	652363,31	2519613,31
17	652361,67	2519612,74
18	652326,11	2519605,17
19	652325,39	2519608,57
20	652320,98	2519607,66
21	652320,95	2519607,82
22	652316,54	2519606,85
23	652310,01	2519605,42
24	652311,01	2519600,82
25	652251,43	2519588,86
26	652250,70	2519592,41
27	652243,16	2519590,76
28	652236,24	2519589,24
29	652236,51	2519587,83

Номера характерных точек частей земельных участков	Система координат МСК-29, зона 2	
	Координаты	
	X	Y
30	652202,51	2519581,07
31	652202,36	2519581,81
32	652201,33	2519581,59
33	652197,64	2519581,71
34	652197,46	2519582,44
35	652194,80	2519581,89
36	652184,51	2519579,75
37	652175,91	2519578,03
38	652181,83	2519549,13
39	652203,07	2519553,58
40	652202,36	2519561,55
41	652204,39	2519561,78
42	652310,45	2519585,04
43	652310,01	2519586,86
44	652312,93	2519587,56
45	652313,38	2519585,68
46	652357,31	2519595,32
47	652370,53	2519590,95
48	652372,98	2519590,47
49	652375,69	2519590,66
50	652413,63	2519598,50
51	652451,28	2519606,29
52	652519,38	2519620,36
53	652522,86	2519621,81
54	652539,9	2519633,13
55	652546,91	2519637,75
56	652558,00	2519644,99
57	652658,67	2519666,03
58	652812,95	2519696,92
59	652824,54	2519699,17
60	652825,60	2519699,44
61	652840,55	2519704,18
62	652843,77	2519704,83
63	652845,85	2519696,97
64	652852,58	2519698,17
65	652848,68	2519718,07
1	652836,17	2519715,50
Условный номер части земельного участка :8631/чзу1		
1	652820,08	2519718,68
2	652807,95	2519716,32
3	652656,94	2519686,00
4	652656,91	2519686,00
5	652648,33	2519684,25
6	652648,28	2519684,24
7	652641,47	2519682,82
8	652552,05	2519664,18
9	652548,59	2519662,74
10	652534,35	2519653,42
11	652836,17	2519715,50
12	652834,53	2519723,38
1	652820,08	2519718,68
Условный номер части кадастрового квартала 29:22:040734; 29:22:040739		
1	652513,46	2519639,64
2	652447,23	2519625,87
3	652436,3	2519623,61
4	652437,89	2519615,43
5	652486,99	2519624,89
6	652495,00	2519632,54
7	652519,47	2519637,26
8	652518,58	2519641,85
9	652518,38	2519642,89
10	652513,46	2519639,64
Условный номер части земельного участка :22/чзу1		
1	652320,95	2519607,82
2	652320,98	2519607,66
3	652325,39	2519608,57
4	652326,11	2519605,17
5	652361,67	2519612,74
6	652361,21	2519615,18
7	652360,98	2519615,17
8	652358,12	2519615,67
9	652355,70	2519615,44
1	652320,95	2519607,82
Условный номер части земельного участка :860/чзу1		
1	652361,67	2519612,74
2	652363,31	2519613,31
3	652363,06	2519614,57
4	652361,21	2519615,18
1	652361,67	2519612,74
Условный номер части кадастрового квартала 29:22:040744		
1	652363,06	2519614,57
2	652363,31	2519613,31
3	652365,50	2519613,76
1	652363,06	2519614,57
Условный номер части земельного участка :861/чзу1		
1	652310,01	2519605,42
2	652316,55	2519606,82
3	652316,54	2519606,85
4	652250,70	2519592,41
5	652251,43	2519588,86
6	652311,01	2519600,82
1	652310,01	2519605,42
Условный номер части земельного участка :859/чзу1		
1	652236,22	2519589,32
2	652202,36	2519581,81
3	652202,51	2519581,07
4	652236,51	2519587,83
1	652236,22	2519589,32
Условный номер части земельного участка :21/чзу1		
1	652166,18	2519575,62
2	652166,94	2519571,96
3	652084,02	2519554,71
4	652082,33	2519554,35
5	652081,77	2519553,06
6	652080,78	2519552,30
7	652079,43	2519551,93
8	652078,47	2519551,93
9	652077,18	2519552,51
10	652076,52	2519553,15
11	652069,02	2519551,59
12	652069,00	2519551,70

Номера характерных точек частей земельных участков	Система координат МСК-29, зона 2	
	Координаты	
	X	Y
13	652054,04	2519548,21
14	652049,56	2519548,65
15	652021,77	2519542,86
16	652021,05	2519546,40
17	651998,64	2519542,18
18	651973,91	2519540,63
19	651955,38	2519541,22
20	651939,18	2519542,67
21	651935,54	2519542,99
22	651937,02	2519535,06
23	651958,60	2519535,87
24	651972,31	2519534,76
25	652053,96	2519528,14
26	652055,44	2519528,13
27	652056,99	2519528,36
28	652154,92	2519550,80
29	652167,91	2519555,53
30	652174,10	2519556,89
31	652176,04	2519547,92
32	652181,83	2519549,13
33	652175,91	2519578,03
34	652170,77	2519577,12
35	652170,79	2519576,65
1	652166,18	2519575,62
Условный номер части земельного участка :8611/чзу1		
1	652162,93	2519574,91
2	652161,62	2519574,53
3	652149,20	2519570,01
4	652084,69	2519555,21
5	652083,95	2519555,04
6	652084,02	2519554,71
7	652166,94	2519571,96
8	652166,17	2519575,62
1	652162,93	2519574,91
Условный номер части кадастрового квартала 29:22:040748		
1	652069,01	2519551,63
2	652069,02	2519551,59
3	652076,52	2519553,15
4	652082,33	2519554,35
5	652084,02	2519554,71
6	652083,95	2519555,04
1	652069,01	2519551,63
Условный номер части земельного участка :28/чзу1		
1	652076,52	2519553,15
2	652077,18	2519552,51
3	652078,47	2519551,93
4	652079,43	2519551,93
5	652080,78	2519552,30
6	652081,77	2519553,06
7	652082,33	2519554,35
1	652076,52	2519553,15
Условный части кадастрового квартала 29:22:040748		
1	652020,10	2519551,04
2	652021,05	2519546,40
3	652021,77	2519542,86
4	652049,56	2519548,65
1	652020,10	2519551,04
Условный номер части кадастрового квартала :36/чзу1		
1	651959,01	2519555,99
2	651952,51	2519555,72
3	651955,38	2519541,22
4	651973,91	2519540,63
5	651998,64	2519542,18
6	652021,05	2519546,40
7	652020,10	2519551,04
1	651959,01	2519555,99
Условный номер части кадастрового квартала :22/чзу1		
1	651936,57	2519555,06
2	651939,18	2519542,67
3	651955,38	2519541,22
4	651952,51	2519555,72
1	651936,57	2519555,06
Условный номер части земельного участка :8617/чзу1		
1	651851,15	2519554,46
2	651850,93	2519550,48
3	651864,30	2519549,30
4	651868,48	2519548,93
5	651868,68	2519552,24
6	651866,84	2519552,16
1	651851,15	2519554,46
Условный номер части кадастрового квартала 29:22:040753		
1	651801,82	2519561,70
2	651756,01	2519568,44
3	651754,84	2519559,00
4	651807,02	2519554,27
5	651829,67	2519552,26
6	651838,08	2519551,61
7	651850,93	2519550,48
8	651851,15	2519554,46
1	651801,82	2519561,70
Условный номер части земельного участка :14/чзу1		
1	651885,52	2519547,42
2	651885,96	2519532,94
3	651937,02	2519535,06
4	651935,54	2519542,99
1	651885,52	2519547,42
Условный номер части кадастрового квартала 29:22:040753		
1	651863,07	2519532,50
2	651865,79	2519532,10
3	651885,96	2519532,94
4	651885,52	2519547,42
5	651868,48	2519548,93
6	651864,3	2519549,30
1	651863,07	2519532,50
Условный номер части земельного участка :8611/чзу2		
1	651828,49	2519537,58
2	651836,97	2519536,33
3	651838,08	2519551,61
4	651829,67	2519552,26
1	651828,49	2519537,58

Номера характерных точек частей земельных участков	Система координат МСК-29, зона 2	
	Координаты	
	X	Y
Условный номер части земельного участка :8611/чзу3		
1	651754,85	2519559,00
2	651753,65	2519548,59
3	651803,50	2519541,15
4	651803,51	2519541,14
5	651806,04	2519540,77
6	651807,02	2519554,27
1	651754,85	2519559,00
Условный номер части земельного участка :8611/чзу4		
1	651838,08	2519551,61
2	651836,97	2519536,33
3	651863,07	2519532,50
4	651864,30	2519549,30
1	651838,08	2519551,61
Условный номер части земельного участка :19/чзу1		
1	651807,02	2519554,27
2	651806,06	2519540,77
3	651828,49	2519537,58
4	651829,67	2519552,26
1	651807,02	2519554,27
Условный номер части земельного участка :215/чзу1		
1	651716,77	2519574,39
2	651678,33	2519577,43
3	651673,51	2519557,91
4	651688,30	2519556,60
5	651692,25	2519556,27
6	651691,73	2519549,95
7	651711,49	2519548,5
8	651712,18	2519554,61
9	651714,46	2519554,42
10	651726,22	2519552,67
11	651753,63	2519548,59
12	651754,84	2519559,00
13	651755,96	2519568,45
1	651716,77	2519574,39
Условный номер части земельного участка :6/чзу1		
1	651672,69	2519577,87
2	651669,57	2519566,56
3	651667,12	2519558,45
4	651673,51	2519557,91
5	651678,33	2519577,43
1	651672,69	2519577,87
Условный номер части земельного участка :4/чзу1		
1	651663,91	2519567,06
2	651661,45	2519558,99
3	651663,2	2519558,77
4	651667,03	2519558,46
5	651669,46	2519566,56
6	651663,92	2519567,06
7	651663,91	2519567,06
Условный номер части земельного участка :60/чзу1		
1	651631,38	2519569,94
2	651576,87	2519596,33
3	651527,22	2519620,37
4	651519,47	2519624,12
5	651517,77	2519624,45
6	651516,66	2519624,94
7	651507,05	2519607,33
8	651509,36	2519606,22
9	651511,22	2519605,60
10	651513,10	2519605,18
11	651514,64	2519608,37
12	651517,35	2519607,07
13	651516,11	2519604,51
14	651521,90	2519603,27
15	651608,39	2519565,71
16	651661,45	2519558,99
17	651663,91	2519567,06
1	651631,38	2519569,94
Условный номер части земельного участка :8609/чзу1		
1	651665,19	2519578,45
2	651613,74	2519585,10
3	651580,76	2519599,43
4	651578,83	2519600,27
5	651576,87	2519596,33
6	651631,38	2519569,94
7	651663,91	2519567,06
8	651669,57	2519566,56
9	651672,58	2519577,88
1	651665,19	2519578,45
Условный номер части земельного участка :9/чзу1		
1	651528,17	2519622,19
2	651527,22	2519620,38
3	651576,87	2519596,33
4	651578,83	2519600,27
5	651528,86	2519621,96
1	651528,17	2519622,19
Условный номер части земельного участка :15/чзу1		
1	651519,47	2519624,12
2	651527,22	2519620,38
3	651528,17	2519622,19
4	651527,06	2519622,55
1	651519,47	2519624,12
Условный номер части земельного участка :24/чзу1		
1	651489,18	2519637,03
2	651479,97	2519619,33
3	651507,03	2519607,34
4	651516,64	2519624,95
5	651489,18	2519637,03
Условный номер части земельного участка :7923/чзу1		
1	651480,75	2519640,76
2	651471,53	2519622,98
3	651479,97	2519619,33
4	651489,18	2519637,03
1	651480,75	2519640,76
Условный номер части земельного участка 7925/чзу1		
1	651444,48	2519654,33
2	651441,29	2519648,19
3	651455,24	2519641,71
4	651455,30	2519627,37
5	651457,37	2519626,33
6	651459,51	2519625,63

Номера характерных точек частей земельных участков	Система координат МСК-29, зона 2	
	Координаты	
	X	Y
7	651470,82	2519623,29
8	651471,52	2519622,99
9	651480,75	2519640,76
10	651477,94	2519642,01
11	651475,92	2519642,66
12	651464,67	2519644,99
13	651444,47	2519654,33
1	651444,48	2519654,33
Условный номер части земельного участка :1446/чзу1		
1	651420,42	2519657,84
2	651441,29	2519648,19
3	651444,47	2519654,33
4	651423,19	2519664,08
1	651420,42	2519657,84
Условный номер части земельного участка :1447/чзу1		
1	651441,29	2519648,18
2	651420,40	2519657,82
3	651415,03	2519645,73
4	651455,30	2519627,37
5	651455,24	2519641,71
1	651441,29	2519648,18
Условный номер части земельного участка :1443/чзу1		
1	651335,76	2519696,97
2	651335,77	2519695,41
3	651342,57	2519686,67
4	651350,87	2519676,30
5	651352,85	2519674,41
6	651354,51	2519673,45
7	651415,02	2519645,74
8	651420,40	2519657,82
9	651335,76	2519696,97
1	651335,76	2519696,97
Условный номер части земельного участка :733/чзу1		
1	651365,00	2519690,65
2	651363,77	2519692,18
3	651363,45	2519695,59
4	651341,37	2519705,69
5	651329,84	2519710,50
6	651326,81	2519713,81
7	651314,70	2519726,06
8	651298,65	2519742,31
9	651284,10	2519746,36
10	651266,94	2519763,78
11	651232,03	2519799,23
12	651223,75	2519807,67
13	651219,80	2519811,85
14	651222,09	2519819,94
15	651209,86	2519832,63
16	651203,03	2519826,02
17	651198,70	2519810,73
18	651198,81	2519806,55
19	651200,77	2519802,87
20	651209,34	2519793,80
21	651217,76	2519785,21
22	651252,69	2519749,75
23	651273,59	2519728,53
24	651305,57	2519719,62
25	651316,73	2519716,37
26	651320,37	2519715,21
27	651335,77	2519695,41
28	651335,76	2519696,97
29	651420,42	2519657,84
30	651423,19	2519664,08
1	651365,00	2519690,65
Условный номер части земельного участка :8614/чзу1		
1	651346,90	2519712,04
2	651341,37	2519705,69
3	651359,78	2519697,27
4	651363,45	2519695,59
5	651363,08	2519699,63
6	651357,79	2519701,85
7	651352,84	2519704,01
1	651346,90	2519712,04
Условный номер части земельного участка :11/чзу1		
1	651336,48	2519726,41
2	651326,81	2519713,81
3	651329,84	2519710,50
4	651341,37	2519705,69
5	651346,90	2519712,04
1	651336,48	2519726,41
Условный номер части земельного участка :12802/чзу1		
1	651314,70	2519726,06
2	651326,81	2519713,81
3	651336,48	2519726,41
4	651333,60	2519730,00
5	651332,30	2519731,49
6	651328,81	2519733,51
7	651322,56	2519735,50
8	651311,05	2519738,85
9	651298,65	2519742,31
1	651314,70	2519726,06
Условный номер части земельного участка :38/чзу1		
1	651208,99	2519844,65
2	651206,15	2519842,13
3	651205,77	2519841,78
4	651207,12	2519840,48
5	651207,05	2519840,23
6	651206,00	2519836,53
11	651209,86	2519832,63
12	651222,09	2519819,94
13	651226,29	2519834,79
14	651227,79	2519840,06
15	651228,09	2519841,19
16	651227,92	2519844,95
17	651226,57	2519848,09
18	651224,67	2519851,00
19	651223,23	2519852,74
20	651220,39	2519855,48
1	651208,99	2519844,65
Условный номер части кадастрового квартала 29:22:050510		
1	651188,84	2519885,84
2	651178,55	2519878,49

Номера характерных точек частей земельных участков	Система координат МСК-29, зона 2	
	Координаты	
	X	Y
3	651179,00	2519878,02
4	651208,99	2519844,65
5	651220,39	2519855,48
1	651188,84	2519885,84
Условный номер части земельного участка :28/чзу1		
1	651179,00	2519878,02
2	651173,33	2519874,52
3	651187,24	2519859,61
4	651205,77	2519841,78
5	651208,99	2519844,65
6	651178,97	2519878,01
1	651179,00	2519878,02
Условный номер части земельного участка :732/чзу1		
1	651166,38	2519894,39
2	651155,88	2519886,88
3	651161,35	2519881,41
4	651168,29	2519874,47
5	651173,74	2519875,07
6	651173,92	2519874,89
7	651178,97	2519878,01
8	651178,55	2519878,49
9	651188,84	2519885,84
10	651181,64	2519892,77
11	651178,32	2519895,67
1	651166,38	2519894,39
Условный номер части земельного участка :47/чзу1		
1	651166,38	2519894,39
2	651154,97	2519893,14
3	651152,30	2519891,78
4	651154,93	2519888,17
5	651155,88	2519886,88
1	651166,38	2519894,39
Условный номер части земельного участка :18/чзу1		
1	651141,08	2519886,05
2	651127,19	2519904,06
3	651122,07	2519900,43
4	651139,19	2519877,02
5	651154,93	2519888,17
6	651152,30	2519891,78
7	651141,08	2519886,05
Условный номер части земельного участка :8614/чзу1		
1	651161,35	2519881,41
2	651134,20	2519861,63
3	651135,66	2519859,66
4	651160,78	2519873,65
5	651168,29	2519874,47
1	651161,35	2519881,41
Условный номер части земельного участка :8614/чзу5		
1	651161,35	2519881,41
2	651134,20	2519861,63
3	651135,03	2519860,51
4	651160,79	2519873,65
5	651168,29	2519874,47
1	651161,35	2519881,41
Условный номер части земельного участка :8649/чзу1		
1	651161,35	2519881,41
2	651155,88	2519886,88
3	651154,93	2519888,17
4	651139,19	2519877,02
5	651122,07	2519900,43
6	651127,19	2519904,06
7	651095,63	2519945,26
8	651091,20	2519951,06
9	651084,46	2519959,86
10	651053,19	2520003,70
11	651044,04	2520016,54
12	651035,82	2520028,06
13	651021,32	2520048,39
14	651015,87	2520056,39
15	651024,12	2520062,61
16	650983,61	2520117,01
17	650937,69	2520178,53
18	650927,60	2520192,04
19	650857,35	2520288,18
20	650857,26	2520288,30
21	650856,46	2520289,47
22	650829,81	2520324,74
23	650831,28	2520325,84
24	650821,79	2520339,08
25	650819,96	2520337,82
26	650770,82	2520403,79
27	650751,62	2520396,77
28	650751,81	2520396,18
29	650753,00	2520394,11
30	650803,94	2520325,85
31	650802,40	2520324,46
32	650812,30	2520311,64
33	650813,89	2520312,63
34	650840,42	2520277,53
35	650841,24	2520276,32
36	650911,48	2520180,20
37	650911,54	2520180,12
38	650921,66	2520166,57
39	650967,58	2520105,04
40	650989,87	2520075,17
41	650991,45	2520058,15
42	650992,04	2520055,6
43	650993,27	2520053,27
44	651005,04	2520036,77
45	651019,53	2520016,45
46	651027,75	2520004,92
47	651036,91	2519992,08
48	651068,27	2519948,10
49	651068,47	2519947,83
50	651075,32	2519938,89
51	651079,75	2519933,10
52	651125,67	2519873,15
53	651134,20	2519861,63
54	651161,35	2519881,41
17	650841,86	2520306,75
18	650841,39	2520305,64

Номера характерных точек частей земельных участков	Система координат МСК-29, зона 2	
	Координаты	
	X	Y
19	650840,13	2520305,47
20	650839,37	2520306,54
21	650839,84	2520307,64
22	650841,10	2520307,80
17	650841,86	2520306,75
23	650833,55	2520315,75
24	650833,49	2520314,83
25	650831,78	2520313,29
26	650828,44	2520317,01
27	650830,15	2520318,55
28	650831,07	2520318,50
23	650833,55	2520315,75
Условный номер части земельного участка :63/чзу1		
1	650741,43	2520420,62
2	650751,62	2520396,77
3	650770,82	2520403,79
4	650769,75	2520405,10
5	650759,41	2520429,45
6	650736,85	2520421,03
1	650741,43	2520420,62
Условный номер части земельного участка :15/чзу1		
1	650759,41	2520429,45
2	650757,59	2520433,74
3	650757,00	2520435,04
4	650731,82	2520426,13
5	650728,88	2520428,58
6	650732,33	2520421,44
7	650736,85	2520421,03
1	650759,41	2520429,45
Условный номер части земельного участка :998/чзу1		
1	650755,08	2520439,25
2	650754,88	2520439,26
3	650731,20	2520430,38
4	650731,82	2520426,13
5	650757,00	2520435,04
1	650755,08	2520439,25
Условный номер части кадастрового квартала 29:22:050508		
1	650731,20	2520430,38
2	650728,88	2520428,58
3	650731,82	2520426,13
1	650731,20	2520430,38
Условный номер части кадастрового квартала :14/чзу1		
1	650741,70	2520440,75
2	650735,78	2520456,66
3	650735,78	2520456,67
4	650731,38	2520468,48
5	650729,37	2520467,75
6	650722,35	2520465,19
7	650723,26	2520462,76
8	650719,53	2520461,39
9	650723,98	2520449,56
10	650722,93	2520449,07
11	650725,42	2520442,68
12	650726,44	2520443,11
13	650731,20	2520430,38
14	650754,88	2520439,26
15	650749,63	2520439,76
1	650741,70	2520440,75
Условный номер части земельного участка :1016/чзу1		
1	650725,34	2520479,10
2	650729,37	2520467,75
3	650731,38	2520468,48
4	650727,18	2520479,74
1	650725,34	2520479,10
Условный номер части земельного участка :4/чзу1		
1	650706,18	2520536,00
2	650704,21	2520535,26
3	650724,96	2520478,97
4	650727,18	2520479,74
1	650706,18	2520536,00
Условный номер части кадастрового квартала 29:22:050508		
1	650698,06	2520557,76
2	650696,15	2520556,96
3	650647,16	2520690,47
4	650638,35	2520685,59
5	650695,89	2520531,85
6	650704,21	2520535,26
7	650706,18	2520536,00
1	650698,06	2520557,76
Условный номер части земельного участка :696/чзу1		
1	650696,15	2520556,96
2	650698,06	2520557,76
3	650656,63	2520668,77
4	650661,08	2520670,76
5	650658,28	2520678,60
6	650654,15	2520689,74
7	650653,56	2520691,04
8	650652,32	2520693,33
9	650648,28	2520691,10
10	650647,16	2520690,47
1	650696,15	2520556,96
Условный номер части земельного участка :12714/чзу1		
1	650647,16	2520690,48
2	650648,28	2520691,10
3	650652,32	2520693,33
4	650651,33	2520695,15
6	650646,03	2520703,18
7	650643,06	2520701,61
8	650643,18	2520701,30
9	650646,39	2520692,59
1	650647,16	2520690,48
Условный номер части земельного участка :8633/чзу1		
1	650726,45	2520443,11
2	650725,42	2520442,68
3	650722,94	2520449,07
4	650723,99	2520449,56
5	650719,53	2520461,39
6	650723,26	2520462,76
7	650722,35	2520465,19
8	650729,36	2520467,75

Номера характерных точек частей земельных участков	Система координат МСК-29, зона 2	
	Координаты	
	X	Y
9	650725,34	2520479,10
10	650724,96	2520478,97
11	650704,21	2520535,26
12	650695,89	2520531,85
13	650638,35	2520685,59
14	650647,16	2520690,48
15	650646,39	2520692,59
16	650643,18	2520701,30
17	650643,06	2520701,61
18	650635,84	2520697,80
19	650620,84	2520737,90
20	650620,84	2520738,13
21	650608,56	2520771,15
22	650608,54	2520771,18
23	650572,52	2520866,95
24	650577,51	2520873,06
25	650578,51	2520874,12
26	650578,45	2520874,29
27	650578,13	2520875,20
28	650572,59	2520890,13
29	650573,22	2520890,36
30	650556,25	2520936,16
31	650558,91	2520937,07
32	650543,41	2520978,78
33	650540,25	2520977,85
34	650538,03	2520983,88
35	650541,14	2520984,89
36	650517,67	2521047,94
37	650517,64	2521048,01
38	650500,42	2521093,85
39	650481,35	2521144,68
40	650455,66	2521213,19
41	650461,77	2521215,51
42	650459,93	2521220,52
43	650451,92	2521217,49
44	650443,91	2521239,07
45	650423,45	2521295,17
46	650423,97	2521298,19
47	650413,87	2521328,44
48	650395,64	2521320,04
49	650406,78	2521286,71
50	650422,23	2521245,35
51	650427,19	2521232,13
52	650419,33	2521229,51
53	650429,94	2521202,75
54	650437,25	2521205,30
55	650462,62	2521137,65
56	650481,70	2521086,82
57	650481,70	2521086,81
58	650498,91	2521040,99
59	650558,38	2520881,26
60	650553,39	2520875,14
61	650549,89	2520870,91
62	650551,77	2520865,29
63	650589,82	2520764,16
64	650602,09	2520731,16
65	650622,08	2520677,43
66	650624,17	2520671,77
67	650629,85	2520671,04
68	650630,82	2520670,88
69	650631,21	2520669,20
70	650629,54	2520668,54
71	650620,05	2520664,45
72	650628,42	2520646,05
73	650633,07	2520648,27
74	650641,66	2520651,81
75	650717,03	2520449,69
76	650725,07	2520428,09
77	650727,59	2520421,87
78	650732,33	2520421,44
79	650728,88	2520428,58
80	650731,20	2520430,38
1	650726,45	2520443,11
Условный номер части земельного участка :62/чзу1		
1	650833,55	2520315,75
2	650831,07	2520318,50
3	650830,15	2520318,55
4	650828,44	2520317,01
5	650831,78	2520313,29
6	650833,49	2520314,83
1	650833,55	2520315,75
Условный номер части земельного участка :68/чзу1		
1	650839,84	2520307,64
2	650839,37	2520306,54
3	650840,13	2520305,47
4	650841,39	2520305,64
5	650841,86	2520306,75
6	650841,10	2520307,80
1	650839,84	2520307,64
Условный номер части земельного участка :472/чзу1		
1	650578,51	2520874,12
2	650580,34	2520876,04
3	650578,13	2520875,20
1	650578,51	2520874,12
Условный номер части земельного участка :239/чзу1		
1	650572,59	2520890,13
2	650578,13	2520875,20
3	650579,67	2520875,79
4	650580,34	2520876,04
5	650581,31	2520877,06
6	650575,99	2520891,40
7	650573,21	2520890,36
1	650572,59	2520890,13
Условный номер части земельного участка :42/чзу1		
1	650558,91	2520937,07
2	650556,25	2520936,16
3	650573,22	2520890,36
4	650575,99	2520891,40
1	650558,91	2520937,07
Условный номер части земельного участка :250/чзу1		
1	650541,14	2520984,88
2	650538,03	2520983,88

Номера характерных точек частей земельных участков	Система координат МСК-29, зона 2	
	Координаты	
	X	Y
3	650540,25	2520977,85
4	650543,41	2520978,79
1	650541,14	2520984,88
Условный номер части земельного участка :235/чзу1		
1	650446,08	2521238,74
2	650445,69	2521239,77
3	650443,91	2521239,07
4	650451,92	2521217,49
5	650459,93	2521220,52
6	650458,54	2521224,31
7	650455,57	2521232,24
8	650452,35	2521241,16
1	650446,08	2521238,74
Условный номер части земельного участка :8633/чзу2		
1	650423,98	2521298,18
2	650423,45	2521295,17
3	650443,91	2521239,07
4	650445,68	2521239,78
5	650440,96	2521252,37
6	650425,61	2521293,30
1	650423,98	2521298,18
Условный номер части земельного участка :8600/чзу1		
1	650413,86	2521328,45
2	650411,32	2521336,08
3	650412,66	2521342,69
4	650413,18	2521345,54
5	650412,20	2521348,25
6	650409,19	2521356,12
7	650408,21	2521356,64
8	650408,66	2521357,50
9	650403,85	2521370,09
10	650362,39	2521478,16
11	650363,54	2521484,91
12	650354,01	2521480,96
13	650306,34	2521610,27
14	650296,71	2521615,21
15	650289,47	2521639,24
16	650274,99	2521685,59
17	650270,02	2521684,21
18	650267,81	2521683,59
19	650255,85	2521680,24
20	650278,83	2521605,28
21	650280,39	2521600,81
22	650283,87	2521599,30
23	650310,94	2521585,68
24	650334,23	2521518,95
25	650344,19	2521490,48
26	650342,21	2521478,80
27	650341,71	2521476,38
28	650342,73	2521473,54
29	650385,17	2521362,93
30	650392,48	2521343,81
31	650391,19	2521337,43
32	650390,66	2521334,91
33	650390,68	2521334,90
34	650391,50	2521332,27
35	650395,64	2521320,04
1	650413,86	2521328,45
36	650368,19	2521434,89
37	650360,64	2521431,93
38	650359,55	2521434,72
39	650367,10	2521437,68
36	650368,19	2521434,89
Условный номер части земельного участка :529/чзу1		
1	650367,10	2521437,68
2	650359,55	2521434,72
3	650360,64	2521431,93
4	650368,19	2521434,89
1	650367,10	2521437,68
Условный номер части земельного участка :7/чзу1		
1	650364,83	2521492,38
2	650363,93	2521494,65
3	650353,11	2521525,56
4	650328,46	2521595,98
5	650326,64	2521600,03
6	650323,55	2521601,6
7	650306,34	2521610,27
8	650354,01	2521480,96
9	650363,54	2521484,91
10	650364,35	2521489,67
1	650364,83	2521492,38
Условный номер части земельного участка :22/чзу1		
1	650250,11	2521680,91
2	650250,76	2521678,82
3	650267,81	2521683,59
4	650267,13	2521685,70
5	650250,12	2521680,9
1	650250,11	2521680,91
Условный номер части земельного участка :24/чзу1		
1	650274,46	2521687,77
2	650267,13	2521685,70
3	650267,81	2521683,59
4	650274,99	2521685,59
5	650275,12	2521685,63
1	650274,46	2521687,77
Условный номер части земельного участка :7979/чзу1		
1	650245,61	2521713,64
2	650255,21	2521682,33
3	650267,13	2521685,71
4	650274,46	2521687,77
5	650271,53	2521696,82
6	650269,61	2521702,58
7	650282,99	2521707,39
8	650273,90	2521736,47
9	650272,82	2521739,49
10	650260,86	2521737,08
11	650240,35	2521841,77
12	650238,61	2521850,48
13	650237,90	2521853,91
14	650236,61	2521860,15
15	650232,97	2521877,74

Номера характерных точек частей земельных участков	Система координат МСК-29, зона 2	
	Координаты	
	X	Y
16	650230,53	2521891,41
17	650227,99	2521906,12
18	650224,93	2521923,84
19	650208,15	2522021,26
20	650199,27	2522073,07
21	650193,34	2522107,63
22	650187,71	2522140,45
23	650181,50	2522176,62
24	650175,46	2522211,86
25	650170,36	2522241,60
26	650168,72	2522251,46
27	650153,50	2522248,83
28	650149,02	2522248,01
29	650150,64	2522238,22
30	650155,74	2522208,48
31	650161,79	2522173,24
32	650167,99	2522137,07
33	650173,62	2522104,25
34	650179,55	2522069,69
35	650188,44	2522017,88
36	650188,44	2522017,87
37	650205,22	2521920,44
38	650205,22	2521920,45
39	650208,28	2521902,72
40	650210,82	2521887,99
41	650210,83	2521887,93
42	650213,30	2521874,09
43	650213,35	2521873,82
44	650217,02	2521856,10
45	650218,31	2521849,86
46	650219,00	2521846,54
47	650220,72	2521837,91
48	650241,24	2521733,16
49	650215,58	2521728,11
50	650219,20	2521708,45
1	650245,61	2521713,64
Условный номер части земельного участка :40/чзу1		
1	650160,25	2522314,18
2	650158,64	2522314,09
3	650159,13	2522306,49
4	650160,63	2522306,60
1	650160,25	2522314,18
Условный номер части земельного участка :7986/чзу1		
1	650160,63	2522306,59
2	650159,13	2522306,49
3	650158,63	2522314,08
4	650160,24	2522314,19
5	650159,89	2522321,21
6	650159,76	2522322,40
7	650154,18	2522354,78
8	650149,80	2522380,15
9	650145,16	2522407,09
10	650139,11	2522442,16
11	650133,85	2522472,65
12	650133,84	2522472,71
13	650112,93	2522589,90
14	650111,34	2522599,50
15	650101,22	2522597,90
16	650099,00	2522597,59
17	650093,65	2522625,97
18	650086,48	2522663,95
19	650081,38	2522693,14
20	650079,67	2522702,87
21	650059,88	2522699,52
22	650061,67	2522689,70
23	650066,81	2522660,30
24	650073,98	2522622,35
25	650078,83	2522596,57
26	650074,74	2522595,61
27	650079,12	2522570,58
28	650082,62	2522571,06
29	650085,18	2522571,50
30	650087,39	2522573,23
31	650090,49	2522575,80
32	650094,99	2522576,58
33	650114,15	2522469,22
34	650119,4	2522438,76
35	650125,45	2522403,69
36	650130,09	2522376,75
37	650134,46	2522351,39
38	650140,00	2522319,61
39	650139,95	2522319,59
40	650141,31	2522293,05
41	650141,37	2522292,56
42	650141,44	2522291,87
43	650146,69	2522261,25
44	650149,02	2522248,01
45	650153,50	2522248,83
46	650168,72	2522251,46
47	650166,40	2522264,64
48	650161,25	2522294,67
1	650160,63	2522306,59
Условный номер части земельного участка :25/чзу1		
1	649976,37	2522579,24
2	649978,02	2522568,97
3	649979,74	2522559,31
4	649981,22	2522550,32
5	650010,86	2522554,94
6	650010,15	2522559,01
7	650018,18	2522560,52
8	650079,12	2522570,58
9	650074,74	2522595,61
10	650071,15	2522594,91
11	649992,30	2522581,68
12	649986,10	2522580,56
1	649976,37	2522579,24
Условный номер части земельного участка :560/чзу1		
1	651516,11	2519604,51
2	651517,35	2519607,07
3	651514,65	2519608,37
4	651513,10	2519605,18
1	651516,11	2519604,51

Номера характерных точек частей земельных участков	Система координат МСК-29, зона 2	
	Координаты	
	X	Y
Условный номер части земельного участка :961/чзу1		
1	652312,93	2519587,56
2	652310,01	2519586,86
3	652310,45	2519585,04
4	652313,38	2519585,68
1	652312,93	2519587,56
Условный номер части земельного участка :413/чзу1		
1	650408,66	2521357,5
2	650408,21	2521356,64
3	650409,19	2521356,12
1	650408,66	2521357,5
Условный номер части кадастрового квартала 29:22:040756		
1	651672,58	2519577,88
2	651669,57	2519566,56
3	651672,69	2519577,87
1	651672,58	2519577,88
Условный номер части земельного участка :12/чзу1		
1	651933,32	2519554,92
2	651932,58	2519554,89
3	651885,36	2519552,93
4	651868,68	2519552,24
5	651868,48	2519548,93
6	651885,52	2519547,42
7	651935,54	2519542,99
8	651939,18	2519542,68
9	651936,57	2519555,06
1	651933,32	2519554,92
Условный номер части земельного участка :32/чзу1		
1	653448,82	2519329,18
2	653442,05	2519327,64
3	653448,75	2519308,03
4	653453,65	2519303,68
5	653454,97	2519303,99
6	653448,82	2519329,18
Условный номер части земельного участка :8611/чзу6		
1	651691,73	2519549,95
2	651691,04	2519541,64
3	651710,60	2519540,69
4	651711,49	2519548,50
1	651691,73	2519549,95
Условный номер части земельного участка :2/чзу1		
1	650217,75	2521713,43
2	650218,26	2521713,56
3	650215,58	2521728,11
4	650210,37	2521727,09
5	650212,30	2521717,28
6	650214,23	2521707,47
7	650218,55	2521708,32
1	650217,75	2521713,43
Условный номер части кадастрового квартала29:22:050407		
1	650218,26	2521713,56
2	650217,75	2521713,43
3	650218,55	2521708,32
4	650219,20	2521708,45
1	650218,26	2521713,56
Условный номер части земельного участка :43/чзу1		
1	650273,90	2521736,47
2	650274,05	2521736,52
3	650273,12	2521739,55
4	650272,82	2521739,49
1	650273,90	2521736,47
Условный номер части земельного участка :64/чзу1		
1	650269,62	2521702,58
2	650271,53	2521696,82
3	650271,68	2521696,87
4	650271,49	2521697,48
5	650275,22	2521698,62
6	650284,75	2521701,65
7	650282,99	2521707,39
1	650269,62	2521702,58
Условный номер части земельного участка :24/чзу1		
1	652183,19	2519585,97
2	652184,50	2519579,79
3	652194,80	2519581,89
4	652197,46	2519582,44
5	652195,93	2519588,47
1	652183,19	2519585,97
Условный номер части кадастрового квартала29:22:040748		
1	652170,50	2519583,48
2	652170,77	2519577,12
3	652175,91	2519578,03
4	652184,50	2519579,79
5	652183,19	2519585,97
1	652170,50	2519583,48
Условный номер части земельного участка :732/чзу2		
1	651203,03	2519826,02
2	651209,86	2519832,63
3	651206,00	2519836,53
4	651203,03	2519826,02

2.3. Сведения о границах территории, применительно к которой осуществляется подготовка проекта межевания

Координаты границ территории, применительно к которой осуществляется подготовка проекта межевания, представлены в таблице 7.

Таблица 7

Номера характерных точек образуемого земельного участка	Система координат МСК-29, зона 2	
	Координаты	
	X	Y
1	650240,35	2521841,77
2	650240,34	2521841,80
3	650238,61	2521850,48
4	650238,60	2521850,56
5	650237,90	2521853,91
6	650236,61	2521860,15
7	650232,97	2521877,74
8	650230,53	2521891,41
9	650227,99	2521906,12
10	650224,93	2521923,84
11	650208,15	2522021,26
12	650199,27	2522073,07
13	650193,34	2522107,63
14	650187,71	2522140,45
15	650181,50	2522176,62
16	650175,46	2522211,86
17	650170,36	2522241,60
18	650166,40	2522264,64
19	650161,25	2522294,67
20	650159,89	2522321,21
21	650159,76	2522322,40
22	650154,18	2522354,78
23	650149,80	2522380,15
24	650145,16	2522407,09
25	650139,11	2522442,16
26	650133,85	2522472,65
27	650133,84	2522472,71
28	650112,93	2522589,90
29	650111,34	2522599,50
30	650101,22	2522597,90
31	650099,00	2522597,59
32	650086,48	2522663,95
33	650081,38	2522693,14
34	650079,67	2522702,87
35	650059,88	2522699,52
36	650061,67	2522689,70
37	650066,78	2522660,44
38	650066,81	2522660,30
39	650078,83	2522596,57
40	650071,15	2522594,91
41	649992,42	2522581,70
42	649992,30	2522581,68
43	649986,10	2522580,56
44	649976,37	2522579,24
45	649978,02	2522568,97
46	649979,74	2522559,31
47	649981,22	2522550,32
48	650010,86	2522554,94
49	650010,15	2522559,01
50	650018,18	2522560,52
51	650082,62	2522571,06
52	650085,18	2522571,50
53	650087,39	2522573,23
54	650090,49	2522575,80
55	650094,99	2522576,58
56	650114,15	2522469,22
57	650119,40	2522438,76
58	650125,45	2522403,69
59	650130,09	2522376,75
60	650134,46	2522351,39
61	650139,95	2522319,59
62	650141,31	2522293,05
63	650141,44	2522291,87
64	650146,69	2522261,25
65	650150,64	2522238,22
66	650155,74	2522208,48
67	650161,79	2522173,24
68	650167,99	2522137,07
69	650173,62	2522104,25
70	650179,55	2522069,69
71	650188,44	2522017,88
72	650188,44	2522017,87
73	650205,22	2521920,45
74	650205,22	2521920,44
75	650208,28	2521902,72
76	650210,82	2521887,99
77	650210,83	2521887,93
78	650213,30	2521874,09
79	650213,35	2521873,82
80	650217,02	2521856,10
81	650218,31	2521849,86
82	650219,00	2521846,54
83	650220,72	2521837,91
84	650241,24	2521733,16
85	650210,37	2521727,09
86	650212,30	2521717,28
87	650214,23	2521707,47
88	650245,61	2521713,64
89	650278,83	2521605,28
90	650280,39	2521600,81
91	650283,87	2521599,30
92	650310,91	2521585,58
93	650334,23	2521518,95
94	650344,19	2521490,48
95	650342,21	2521478,80
96	650341,71	2521476,38
97	650342,73	2521473,54
98	650358,45	2521432,67
99	650385,17	2521362,93
100	650392,48	2521343,81
101	650391,19	2521337,43
102	650390,66	2521334,91
103	650391,50	2521332,27
104	650406,70	2521286,79
105	650406,82	2521286,44
106	650422,23	2521245,35
107	650427,19	2521232,13
108	650419,33	2521229,51
109	650429,94	2521202,75
110	650437,25	2521205,30
111	650462,62	2521137,65
112	650481,70	2521086,82
113	650481,70	2521086,81
114	650498,91	2521040,99
115	650558,38	2520881,26
116	650553,39	2520875,14
117	650549,89	2520870,91
118	650551,77	2520865,29
119	650589,82	2520764,16
120	650602,09	2520731,16
121	650622,08	2520677,43
122	650624,17	2520671,77
123	650629,85	2520671,04
124	650630,82	2520670,88
125	650631,21	2520669,20
126	650629,54	2520668,54
127	650620,05	2520664,45
128	650628,42	2520646,05
129	650633,07	2520648,27
130	650641,66	2520651,81
131	650649,68	2520630,60
132	650717,03	2520449,69
133	650725,07	2520428,09
134	650727,59	2520421,87
135	650741,43	2520420,62
136	650751,81	2520396,18
137	650753,00	2520394,11
138	650801,34	2520329,29
139	650801,37	2520329,25
140	650803,94	2520325,85
141	650802,40	2520324,46
142	650812,30	2520311,64
143	650813,89	2520312,63
144	650841,24	2520276,32
145	650911,48	2520180,20
146	650911,54	2520180,12
147	650921,66	2520166,57
148	650967,58	2520105,04
149	650989,87	2520075,17
150	650991,45	2520058,15
151	650992,04	2520055,60
152	650993,27	2520053,27
153	651005,04	2520036,77
154	651019,53	2520016,45
155	651027,75	2520004,92
156	651036,91	2519992,08
157	651068,27	2519948,10
158	651068,47	2519947,83
159	651075,32	2519938,89
160	651079,75	2519933,10
161	651125,67	2519873,15
162	651135,66	2519859,66
163	651160,78	2519873,65
164	651172,91	2519874,97
165	651187,24	2519859,61
166	651207,12	2519840,48
167	651207,05	2519840,23
168	651198,70	2519810,73
169	651198,81	2519806,55
170	651200,77	2519802,87
171	651209,34	2519793,80
172	651217,76	2519785,21
173	651252,69	2519749,75
174	651273,59	2519728,53
175	651305,57	2519719,62
176	651316,73	2519716,37
177	651320,37	2519715,21
178	651342,57	2519686,67
179	651350,87	2519676,30
180	651352,85	2519674,41
181	651354,51	2519673,45
182	651389,42	2519657,46
183	651457,37	2519626,33
184	651459,51	2519625,63
185	651470,82	2519623,29
186	651509,36	2519606,22
187	651511,22	2519605,60
188	651521,76	2519603,24
189	651572,79	2519581,08
190	651607,08	2519566,19
191	651608,39	2519565,72
192	651609,78	2519565,44
193	651662,88	2519558,58
194	651663,39	2519558,53
195	651688,30	2519556,60
196	651692,25	2519556,27
197	651691,04	2519541,64
198	651710,60	2519540,69
199	651712,18	2519554,61
200	651714,46	2519554,42
201	651726,22	2519552,67
202	651803,50	2519541,15
203	651803,51	2519541,14
204	651839,38	2519535,82
205	651839,42	2519535,82
206	651864,88	2519532,15
207	651866,72	2519532,05
208	651897,30	2519533,32
209	651914,56	2519534,04
210	651958,60	2519535,87
211	651972,31	2519534,76
212	652053,96	2519528,14
213	652055,44	2519528,13
214	652056,99	2519528,36
215	652089,14	2519535,70
216	652154,28	2519550,57
217	652155,52	2519550,94
218	652167,91	2519555,53
219	652174,10	2519556,89
220	652176,04	2519547,92
221	652203,07	2519553,58
222	652202,36	2519561,55
223	652204,39	2519561,78
224	652247,44	2519571,22
225	652283,46	2519579,12
226	652357,31	2519595,32
227	652370,53	2519590,95
228	652372,98	2519590,47
229	652375,69	2519590,66
230	652413,63	2519598,50
231	652451,28	2519606,29
232	652486,68	2519613,61
233	652519,38	2519620,36
234	652522,86	2519621,81
235	652558,00	2519644,99
236	652645,55	2519663,24
237	652652,34	2519664,66
238	652660,88	2519666,39
239	652824,54	2519699,17
240	652825,60	2519699,44
241	652840,55	2519704,18
242	652843,77	2519704,83
243	652845,85	2519696,97
244	652871,59	2519701,56
245	652870,77	2519709,64
246	652878,43	2519710,4
247	652879,46	2519710,55
248	652962,32	2519727,68
249	653043,44	2519744,46
250	653045,51	2519745,13
251	653051,99	2519732,67
252	653063,98	2519735,49
253	653069,78	2519709,38
254	653069,90	2519708,90
255	653082,42	2519663,43
256	653082,42	2519663,42
257	653088,38	2519641,86
258	653088,44	2519641,63
259	653091,79	2519630,58
260	653101,00	2519600,13
261	653094,16	2519582,59
262	653106,08	2519542,46
263	653116,13	2519509,12
264	653124,35	2519481,85
265	653134,65	2519447,70
266	653172,50	2519322,21
267	653172,51	2519322,18
268	653198,58	2519236,75
269	653199,86	2519233,75
270	653202,28	2519231,01
271	653206,49	2519221,78
272	653237,61	2519230,59
273	653236,19	2519235,65
274	653267,22	2519241,99
275	653267,40	2519242,03
276	653301,98	2519249,77
277	653314,53	2519244,21
278	653317,88	2519243,37
279	653320,99	2519243,64
280	653389,48	2519260,64
281	653399,90	2519263,23
282	653425,75	2519269,49
283	653457,94	2519276,44
284	653458,73	2519276,65
285	653514,27	2519293,53
286	653515,95	2519294,21
287	653517,77	2519295,42
288	653534,62	2519309,49
289	653582,96	2519326,13
290	653616,79	2519333,97
291	653619,39	2519334,97
292	653654,95	2519354,71
293	653726,28	2519393,78
294	653728,01	2519394,98
295	653746,54	2519410,99
296	653786,79	2519432,31
297	653787,41	2519432,67
298	653825,70	2519456,66
299	653827,04	2519457,66
300	653828,15	2519458,81
301	653839,57	2519472,83
302	653915,20	2519533,95
303	653927,53	2519542,61
304	653928,36	2519543,27
305	653934,86	2519548,95
306	653937,26	2519551,96
307	653953,71	2519559,97
308	653955,94	2519561,45
309	654101,79	2519689,85
310	654110,13	2519693,28
311	654113,39	2519695,45
312	654113,81	2519695,87
313	654120,18	2519687,79
314	654136,58	2519701,21
315	654128,68	2519709,83
316	654133,54	2519714,72
317	654121,40	2519727,90
318	654117,12	2519723,33
319	654106,97	2519733,15
320	654095,13	2519720,64
321	654096,61	2519713,09
322	654095,30	2519708,82
323	654092,63	2519707,72
324	654089,83	2519705,97
325	653943,74	2519577,36
326	653926,66	2519569,08
327	653925,21	2519568,29
328	653924,48	2519569,13
329	653924,78	2519573,47
330	653925,19	2519583,13
331	653905,43	2519583,88
332	653904,83	2519574,87
333	653904,52	2519561,80
334	653906,66	2519559,14
335	653910,30	2519554,95
336	653903,43	2519550,13
337	653902,89	2519549,72
338	653826,18	2519487,73
339	653824,72	2519486,27

Номера характерных точек образуемого земельного участка	Система координат МСК-29, зона 2	
	Координаты	
	X	Y
340	653813,68	2519472,73
341	653806,81	2519468,43
342	653796,17	2519481,27
343	653788,27	2519475,53
344	653783,35	2519471,49
345	653777,02	2519466,49
346	653783,60	2519453,89
347	653777,10	2519449,82
348	653736,18	2519428,13
349	653734,32	2519426,87
350	653715,74	2519410,82
351	653645,31	2519372,24
352	653645,27	2519372,21
353	653610,90	2519353,14
354	653577,94	2519345,50
355	653576,94	2519345,21
356	653526,37	2519327,80
357	653524,72	2519327,06
358	653523,22	2519326,02
359	653506,51	2519312,08
360	653456,69	2519296,93
361	653448,82	2519329,18
362	653428,15	2519324,47
363	653437,18	2519292,42
364	653421,40	2519289,02
365	653421,16	2519288,96
366	653395,16	2519282,66
367	653395,11	2519282,65
368	653384,66	2519280,06
369	653319,50	2519263,88
370	653304,16	2519270,68
371	653263,12	2519261,57
372	653222,97	2519253,36
373	653222,72	2519253,31
374	653214,98	2519251,52
375	653191,64	2519328,00
376	653153,8	2519453,48
377	653143,51	2519487,62
378	653135,29	2519514,89
379	653125,24	2519548,24
380	653115,14	2519581,75
381	653122,01	2519599,40
382	653110,93	2519636,37
383	653107,63	2519647,30
384	653101,71	2519668,74
385	653089,26	2519713,97
386	653082,72	2519743,38
387	653082,60	2519743,85
388	653080,98	2519749,77
389	653080,90	2519750,18
390	653089,98	2519752,93
391	653085,02	2519771,61
392	653074,77	2519769,24
393	653073,20	2519774,94
394	653064,34	2519772,56
395	653047,79	2519767,96
396	653046,38	2519767,45
397	653038,32	2519763,83
398	652958,27	2519747,27
399	652875,93	2519730,25
400	652866,94	2519729,36
401	652865,14	2519737,41
402	652839,81	2519732,82
403	652840,10	2519724,49
404	652836,06	2519723,67
405	652835,03	2519723,41
406	652820,08	2519718,68
407	652656,94	2519686,00
408	652656,91	2519686,00
409	652648,33	2519684,25
410	652648,28	2519684,24
411	652641,47	2519682,82
412	652552,05	2519664,18
413	652548,59	2519662,74
414	652513,45	2519639,56
415	652482,63	2519633,19
416	652447,23	2519625,87
417	652409,58	2519618,09
418	652374,26	2519610,79
419	652360,98	2519615,17
420	652358,12	2519615,67
421	652355,70	2519615,44
422	652279,18	2519598,66
423	652243,16	2519590,76
424	652201,33	2519581,59
425	652197,64	2519581,71
426	652195,93	2519588,47
427	652170,50	2519583,48
428	652170,79	2519576,65
429	652162,93	2519574,91
430	652161,62	2519574,53
431	652149,19	2519569,93
432	652084,69	2519555,21
433	652054,04	2519548,21
434	651973,92	2519554,70
435	651959,61	2519555,86
436	651958,39	2519555,88
437	651913,73	2519554,03
438	651896,47	2519553,31
439	651866,82	2519552,08
440	651842,30	2519555,61
441	651806,45	2519560,93
442	651729,17	2519572,45
443	651717,08	2519574,26
444	651716,44	2519574,33
445	651689,93	2519576,53
446	651689,87	2519576,54
447	651665,19	2519578,45
448	651613,74	2519585,10

Номера характерных точек образуемого земельного участка	Система координат МСК-29, зона 2	
	Координаты	
	X	Y
449	651580,76	2519599,43
450	651528,86	2519621,96
451	651527,06	2519622,55
452	651516,56	2519624,91
453	651477,94	2519642,01
454	651475,92	2519642,66
455	651464,67	2519644,99
456	651397,75	2519675,65
457	651365,00	2519690,65
458	651363,77	2519692,18
459	651363,08	2519699,63
460	651357,79	2519701,85
461	651352,84	2519704,01
462	651333,60	2519730,00
463	651332,30	2519731,49
464	651328,81	2519733,51
465	651322,56	2519735,50
466	651311,05	2519738,85
467	651284,10	2519746,36
468	651266,94	2519763,78
469	651232,03	2519799,23
470	651223,75	2519807,67
471	651219,80	2519811,85
472	651226,29	2519834,79
473	651227,79	2519840,06
474	651228,09	2519841,19
475	651227,92	2519844,95
476	651226,57	2519848,09
477	651224,67	2519851,00
478	651223,23	2519852,74
479	651201,11	2519874,02
480	651181,64	2519892,77
481	651178,32	2519895,67
482	651154,97	2519893,14
483	651141,01	2519886,02
484	651095,63	2519945,26
485	651091,20	2519951,06
486	651084,46	2519959,86
487	651053,19	2520003,70
488	651044,04	2520016,54
489	651035,82	2520028,06
490	651021,32	2520048,39
491	651015,87	2520056,39
492	651024,12	2520062,61
493	650983,61	2520117,01
494	650937,69	2520178,53
495	650927,60	2520192,04
496	650857,35	2520288,18
497	650857,26	2520288,30
498	650829,81	2520324,74
499	650831,28	2520325,84
500	650821,79	2520339,08
501	650819,96	2520337,82
502	650817,36	2520341,27
503	650769,75	2520405,10
504	650757,59	2520433,74
505	650755,08	2520439,25
506	650749,63	2520439,76
507	650741,70	2520440,75
508	650735,78	2520456,66
509	650735,78	2520456,67
510	650668,42	2520637,6
511	650668,40	2520637,65
512	650656,63	2520668,77
513	650661,08	2520670,76
514	650658,28	2520678,6
515	650654,15	2520689,74
516	650653,56	2520691,04
517	650651,33	2520695,15
518	650646,03	2520703,18
519	650635,84	2520697,80
520	650620,84	2520738,13
521	650608,56	2520771,15
522	650608,54	2520771,18
523	650572,52	2520866,95
524	650577,51	2520873,06
525	650581,31	2520877,06
526	650579,13	2520882,87
527	650517,65	2521047,99
528	650517,64	2521048,01
529	650500,42	2521093,85
530	650481,35	2521144,68
531	650455,66	2521213,19
532	650461,77	2521215,51
533	650458,54	2521224,31
534	650455,57	2521232,24
535	650452,35	2521241,16
536	650446,08	2521238,74
537	650440,96	2521252,37
538	650425,61	2521293,30
539	650411,32	2521336,08
540	650412,66	2521342,69
541	650413,18	2521345,54
542	650412,20	2521348,25
543	650403,85	2521370,08
544	650403,85	2521370,09
545	650377,13	2521439,83
546	650377,12	2521439,84
547	650362,39	2521478,16
548	650364,35	2521489,67
549	650364,83	2521492,38
550	650363,93	2521494,65
551	650353,11	2521525,56
552	650328,46	2521595,98
553	650326,64	2521600,03
554	650323,55	2521601,6
555	650296,71	2521615,21
1	650240,35	2521841,77

2.4. Вид разрешенного использования образуемых земельных участков, предназначенных для размещения линейных объектов

Земельные участки в данном проекте не образуются. Отводы для строительства и эксплуатации линейного объекта будут предоставляться на условиях публичных сервитутов.

Установление вида разрешенного использования для публичных сервитутов не требуется.

ПРИЛОЖЕНИЕ № 1
к проекту планировки территории
для реконструкции линейного объекта
«Водопровод D – 1000 мм по наб. Северной
Двины – ул. Вологодская – просп. Ломоносова –
просп. Ленинградский от ул. Комсомольской
до центральных очистных сооружений,
протяженность 6765 м»







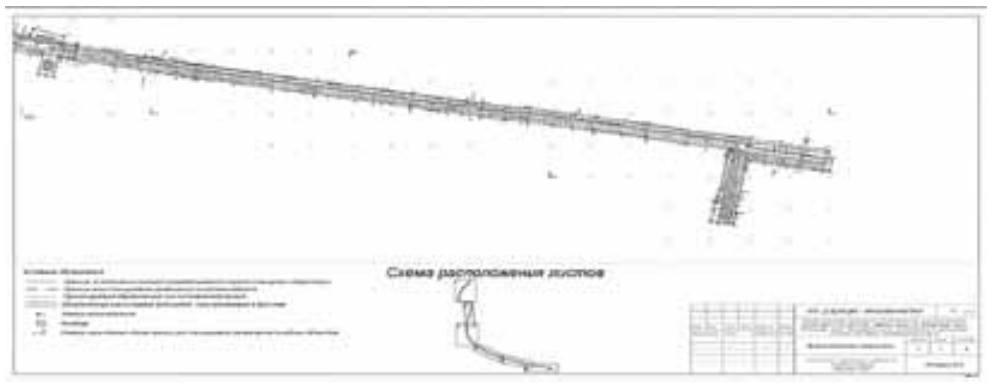

ПРИЛОЖЕНИЕ № 2
к проекту планировки территории
для реконструкции линейного объекта
«Водопровод D – 1000 мм по наб. Северной
Двины – ул. Вологодская – просп. Ломоносова –
просп. Ленинградский от ул. Комсомольской
до центральных очистных сооружений,
протяженность 6765 м»



ГЛАВА ГОРОДСКОГО ОКРУГА
«ГОРОД АРХАНГЕЛЬСК»

П О С Т А Н О В Л Е Н И Е

от 25 декабря 2024 г. № 2125

Об утверждении документации по планировке территории (проекта планировки территории и проекта межевания территории) для размещения линейных объектов: «Сети магистрального водопровода по пр. Ленинградскому (д. 21) – ул. Ф. Абрамова – ул. Никитова – ул. Воронина – пр. Ленинградскому, (д. 411), протяженностью 9837 м (29:22:000000:8077, 29:22:000000:7998, 29:22:000000:8136, 29:22:000000:8135, 29:22:000000:8400, 29:22:000000:8071, 29:22:000000:8130, 29:22:000000:8206, 29:22:000000:8097, 29:22:000000:8182, 29:22:000000:8307» (участок протяженностью 6652 м)», «Внутриквартальные сети водопровода микрорайона «ЛДК им. Ленина», протяженность 5435 м (29:22:000000:8390)» (участок протяженностью 574 м)»

В соответствии с Градостроительным кодексом Российской Федерации, Федеральным законом от 6 октября 2003 года № 131-ФЗ «Об общих принципах организации местного самоуправления в Российской Федерации», Уставом городского округа «Город Архангельск», учитывая результаты общественных обсуждений, **постановляю**:

1. Утвердить прилагаемую документацию по планировке территории (проект планировки территории и проект межевания территории) для размещения линейных объектов: «Сети магистрального водопровода по пр. Ленинградскому (д. 21) – ул. Ф. Абрамова – ул. Никитова – ул. Воронина – пр. Ленинградскому, (д. 411), протяженностью 9837 м (29:22:000000:8077, 29:22:000000:7998, 29:22:000000:8136, 29:22:000000:8135, 29:22:000000:8400, 29:22:000000:8071, 29:22:000000:8130, 29:22:000000:8206, 29:22:000000:8097, 29:22:000000:8182, 29:22:000000:8307» (участок протяженностью 6652 м)», «Внутриквартальные сети водопровода микрорайона «ЛДК им. Ленина», протяженность 5435 м (29:22:000000:8390)» (участок протяженностью 574 м)».
2. Опубликовать постановление в газете «Архангельск – Город воинской славы» и на официальном информационном интернет-портале городского округа «Город Архангельск».

Глава городского округа
«Город Архангельск» **Д.А. Морев**

УТВЕРЖДЕНА
постановлением Главы
городского округа
«Город Архангельск»
от 25 декабря 2024 г. № 2125

ДОКУМЕНТАЦИЯ
по планировке территории (проект планировки территории и проект межевания территории) для размещения линейных объектов: «Сети магистрального водопровода по пр. Ленинградскому (д. 21) – ул. Ф. Абрамова – ул. Никитова – ул. Воронина – пр. Ленинградскому, (д. 411), протяженностью 9837 м (29:22:000000:8077, 29:22:000000:7998, 29:22:000000:8136, 29:22:000000:8135, 29:22:000000:8400, 29:22:000000:8071, 29:22:000000:8130, 29:22:000000:8206, 29:22:000000:8097, 29:22:000000:8182, 29:22:000000:8307» (участок протяженностью 6652 м)», «Внутриквартальные сети водопровода микрорайона «ЛДК им. Ленина», протяженность 5435 м (29:22:000000:8390)» (участок протяженностью 574 м)»

I. Проект планировки территории

Данный проект планировки территории подготовлен в связи с реконструкцией линейного объекта «Сети магистрального водопровода по пр. Ленинградскому (д. 21) – ул. Ф. Абрамова – ул. Никитова – ул. Воронина – пр. Ленингадскому, (д. 411), протяженностью 9837 м (участок протяженностью 6652 м)», «Внутриквартальные сети водопровода микрорайона «ЛДК им. Ленина», протяженность 5435 м» (участок протяженностью 574 м)»

1. Проект планировки территории. Графическая часть

Состав раздела:

1) Чертеж красных линий (чертеж отсутствует, т.к. красные линии в рамках данного проекта планировки не разрабатываются, существующие красные линии отображены на чертеже границ зон планируемого размещения линейных объектов);

2) Чертеж границ зон планируемого размещения линейных объектов (представлен в Приложении № 1 к настоящей документации);

3) Чертеж границ зон планируемого размещения линейных объектов, подлежащих реконструкции в связи с изменением их местоположения (чертеж не разрабатывается, в связи с отсутствием объектов, подлежащих реконструкции в связи с изменением их местоположения).

2. Положение о размещении линейных объектов

2.1. Наименование, основные характеристики и назначение планируемых для размещения линейных объектов, а также линейных объектов, подлежащих реконструкции в связи с изменением их местоположения.

В проекте предусматривается реконструкция водопроводной системы в следующих этапах:

этап 4 – водопровод № 2 «Сети магистрального водопровода по пр. Ленинградскому (д.21) – ул. Ф. Абрамова – ул. Никитова – ул. Воронина – пр. Ленинградскому, (д. 411), протяженность 9837 м (29:22:000000:8077, 29:22:000000:7998, 29:22:000000:8136, 29:22:000000:8135, 29:22:000000:8400, 29:22:000000:8071, 29:22:000000:8130, 29:22:000000:8206, 29:22:000000:8097, 29:22:000000:8182, 29:22:000000:8307) (участок протяженностью 6 652 м);

этап 5 – водопровод № 4 «Внутриквартальные сети водопровода микрорайона «ЛДК им. Ленина», протяженность 5435 м (29:22:000000:8390)» (участок протяженностью 579 м);

этап 6 – водопровод № 5 «Внутриквартальные сети водопровода микрорайона «Варавино», протяженность 7403 м (29:22:000000:8400)» (участок протяженностью 232 м).

Прокладка осуществляется методом горизонтального шнекового бурения (метод ГШБ) и открытым способом, методом горизонтального шнекового бурения (метод ГШБ) и открытым способом в футляре.

Согласно актуализированных данных максимальные расходы воды составляют:
этап № 4– 1 701 куб.м/час;
этап № 5– 530 куб.м/час;
этап № 6– 465 куб.м/час.
Расчетный максимальный напор 32 м. вод. ст.
Нормативное давление в коллекторе – не более 6 кгс/кв. см.
Режим работы круглосуточный круглогодичный.
Основные технико-экономические показатели по трассе приведены в таблице 1.

Таблица 1

№ п/п	Наименование показателей	Един. изм.	Количество
1	Труба ПЭ100 SDR17 Ø800х47,4 мм питьевая по ГОСТ 18599-2001 (прокладка открытым методом)	м	5 792
2	Труба ПЭ100 SDR17 Ø800х47,4 мм питьевая по ГОСТ 18599-2001 в стальных футлярах Ø1000 мм (прокладка методом ГШБ)	м	864
3	Труба ПЭ100 SDR17 Ø450х26,7 мм питьевая по ГОСТ 18599-2001 (прокладка открытым методом)	м	721
4	Труба ПЭ100 SDR17 Ø450х26,7 мм питьевая по ГОСТ 18599-2001 в стальных футлярах Ø700 мм (прокладка методом ГШБ)	м	90
5	Круглый водопроводный колодец Ø 2000 мм	шт	21
6	Круглый водопроводный колодец Ø 1500 мм	шт	9
7	Прямоугольная водопроводная камера 5,3х3,6м	шт	7
8	Прямоугольная водопроводная камера 5х4м	шт	1
9	Прямоугольная водопроводная камера 3,6х3,2м	шт	1
10	Прямоугольная водопроводная камера 3,5х3,0м	шт	2
11	Прямоугольная водопроводная камера 3,5х2,5м	шт	22
12	Прямоугольная водопроводная камера 3,0х2,5м	шт	24
13	Прямоугольная водопроводная камера 3,0х2,0м	шт	3
14	Прямоугольная водопроводная камера 2,5х2,5м	шт	11
15	Прямоугольная водопроводная камера 2,5х2,0м	шт	2

Расположение зон планируемого размещения объекта отображено на чертеже зон планируемого размещения объекта.

2.2. Перечень субъектов Российской Федерации, перечень муниципальных районов, городских округов в составе субъектов Российской Федерации, перечень поселений, населенных пунктов, внутригородских территорий городов федерального значения, на территориях которых устанавливаются зоны планируемого размещения линейных объектов

Размещение линейных объектов «Сети магистрального водопровода по пр. Ленинградскому (д. 21) – ул. Ф. Абрамова – ул. Никитова – ул. Воронина – пр. Ленингадскому, (д. 411), протяженностью 9837 м (29:22:000000:8077, 29:22:000000:7998, 29:22:000000:8136, 29:22:000000:8135, 29:22:000000:8400, 29:22:000000:8071, 29:22:000000:8130, 29:22:000000:8206, 29:22:000000:8097, 29:22:000000:8182, 29:22:000000:8307» (участок протяженностью 6652 м)», «Внутриквартальные сети водопровода микрорайона «ЛДК им. Ленина», протяженность 5435 м (29:22:000000:8390)» (участок протяженностью 574 м)».

В административном отношении данный объект полностью расположен в муниципальном образовании городской округ «Город Архангельск» Архангельской области.

2.3. Перечень координат характерных точек границ зон планируемого размещения линейных объектов

Перечень координат характерных точек границ зон планируемого размещения объекта представлен в таблице 2.

Таблица 2

Номера характерных точек	Система координат МСК-29	
	Координаты	
	X	Y
1	649459,45	2525484,85
2	649476,46	2525502,62
3	649458,17	2525520,12
4	649454,04	2525522,15
5	649439,02	2525538,86
6	649431,45	2525548,24
7	649430,78	2525547,69
8	649417,45	2525567,09
9	649381,70	2525611,06
10	649382,93	2525611,96
11	649369,29	2525630,61
12	649367,59	2525629,36
13	649361,81	2525637,07
14	649327,36	2525672,67
15	649297,50	2525701,54
16	649294,21	2525704,28
17	649295,19	2525705,31
18	649278,45	2525721,22
19	649277,28	2525720,00
20	649258,82	2525738,61
21	649260,31	2525740,24
22	649243,27	2525755,83
23	649242,07	2525754,52
24	649195,61	2525798,02
25	649184,96	2525824,23
26	649165,80	2525859,43
27	649155,39	2525869,94
28	649135,01	2525888,07
29	649137,67	2525891,44
30	649107,65	2525920,31
31	649078,51	2525949,26
32	649079,65	2525950,40
33	649063,88	2525966,59
34	649062,62	2525965,33
35	649037,82	2525990,86
36	649012,80	2526017,92
37	649013,93	2526019,04
38	649014,62	2526019,73
39	649003,81	2526030,53
40	648998,28	2526036,06
41	648996,60	2526034,38
42	648985,19	2526045,22
43	648986,42	2526046,45
44	648970,09	2526062,78
45	648968,53	2526061,23
46	648910,28	2526121,91
47	648911,68	2526123,28
48	648895,45	2526139,72
49	648894,18	2526138,47
50	648850,16	2526183,16
51	648839,67	2526196,23
52	648812,93	2526222,96
53	648782,67	2526256,16
54	648777,91	2526262,97
55	648781,89	2526265,07
56	648800,35	2526274,66
57	648789,56	2526295,65
58	648787,36	2526294,52
59	648780,14	2526307,29
60	648775,20	2526312,51
61	648760,06	2526304,87
62	648759,31	2526306,35
63	648754,63	2526303,95
64	648711,38	2526341,19
65	648706,82	2526344,69
66	648653,34	2526385,63
67	648653,93	2526386,35
68	648636,04	2526400,96
69	648635,03	2526399,64
70	648621,82	2526409,75
71	648622,23	2526410,56
72	648601,62	2526421,00

Номера характерных точек	Система координат МСК-29	
	Координаты	
	X	Y
73	648600,93	2526419,64
74	648598,56	2526420,89
75	648589,14	2526425,84
76	648561,72	2526440,22
77	648570,68	2526457,16
78	648548,68	2526479,94
79	648547,31	2526478,63
80	648486,00	2526543,16
81	648487,08	2526544,20
82	648480,71	2526550,82
83	648490,04	2526558,78
84	648485,05	2526564,63
85	648475,40	2526556,45
86	648464,49	2526579,71
87	648458,57	2526585,49
88	648459,25	2526586,09
89	648443,94	2526603,39
90	648442,02	2526601,69
91	648420,39	2526622,86
92	648378,45	2526665,33
93	648379,75	2526666,58
94	648375,06	2526671,46
95	648393,08	2526689,08
96	648432,29	2526736,01
97	648423,24	2526746,07
98	648443,87	2526765,86
99	648488,13	2526804,88
100	648511,66	2526826,60
101	648571,48	2526878,30
102	648647,90	2526948,94
103	648685,12	2527000,15
104	648703,89	2527017,87
105	648689,90	2527032,71
106	648690,23	2527037,27
107	648611,50	2527122,52
108	648585,88	2527140,95
109	648540,74	2527170,41
110	648530,63	2527175,38
111	648531,52	2527177,10
112	648511,01	2527187,72
113	648509,74	2527185,28
114	648468,83	2527203,57
115	648469,77	2527205,71
116	648448,59	2527214,95
117	648447,68	2527212,85
118	648425,04	2527222,71
119	648425,97	2527225,06
120	648404,48	2527233,54
121	648403,63	2527231,39
122	648384,68	2527238,81
123	648315,93	2527262,30
124	648316,56	2527264,22
125	648294,74	2527271,72
126	648294,01	2527269,60
127	648236,01	2527289,22
128	648237,93	2527294,90
129	648218,43	2527305,90
130	648211,95	2527309,53
131	648207,71	2527298,37
132	648159,07	2527313,62
133	648159,55	2527315,26
134	648137,38	2527321,74
135	648137,00	2527320,54
136	648092,49	2527334,50
137	647989,60	2527368,59
138	647921,23	2527412,85
139	647922,22	2527414,43
140	647902,64	2527426,69
141	647901,85	2527425,55
142	647883,33	2527438,33
143	647884,39	2527439,86
144	647865,70	2527453,37

Номера характерных точек	Система координат МСК-29	
	Координаты	
	X	Y
145	647862,40	2527448,81
146	647835,12	2527448,66
147	647835,10	2527450,22
148	647821,00	2527450,03
149	647768,98	2527487,89
150	647691,93	2527539,03
151	647669,36	2527554,67
152	647668,16	2527553,01
153	647629,38	2527581,07
154	647587,05	2527609,20
155	647575,67	2527611,63
156	647506,86	2527658,63
157	647504,95	2527666,03
158	647491,42	2527662,55
159	647490,53	2527665,30
160	647452,30	2527672,26
161	647380,27	2527657,84
162	647373,40	2527682,88
163	647361,50	2527680,08
164	647333,70	2527699,88
165	647322,61	2527723,64
166	647324,34	2527724,46
167	647314,42	2527745,32
168	647312,65	2527744,45
169	647300,44	2527770,07
170	647302,38	2527771,00
171	647292,46	2527791,86
172	647290,30	2527790,83
173	647276,20	2527818,18
174	647272,95	2527825,86
175	647275,42	2527826,93
176	647262,97	2527856,45
177	647256,72	2527872,93
178	647252,84	2527871,03
179	647225,16	2527922,66
180	647227,80	2527923,99
181	647217,78	2527944,77
182	647214,68	2527943,25
183	647209,09	2527954,82
184	647210,64	2527955,54
185	647199,91	2527979,08
186	647189,11	2527999,50
187	647178,67	2528020,38
188	647173,85	2528029,04
189	647178,99	2528031,72
190	647168,62	2528052,18
191	647163,20	2528049,44
192	647154,29	2528066,75
193	647128,59	2528107,35
194	647129,51	2528107,83
195	647118,34	2528129,30
196	647071,61	2528106,70
197	647070,69	2528108,56
198	647062,64	2528104,37
199	647007,29	2528215,85
200	647008,99	2528216,71
201	646998,57	2528237,32
202	646996,51	2528236,19
203	646976,25	2528273,25
204	646959,56	2528297,40
205	646949,25	2528309,78
206	646952,66	2528313,19
207	646926,01	2528352,56
208	646874,09	2528429,26
209	646854,23	2528459,21
210	646849,28	2528466,89
211	646848,22	2528468,54
212	646849,54	2528469,91
213	646834,85	2528491,93
214	646837,03	2528493,38
215	646825,05	2528513,03
216	646820,90	2528510,27
217	646805,36	2528531,42
218	646806,58	2528532,35
219	646792,67	2528550,79
220	646791,97	2528550,30
221	646767,99	2528584,59
222	646769,02	2528585,31
223	646755,96	2528604,35
224	646754,95	2528607,80
225	646741,09	2528626,28
226	646739,05	2528624,75
227	646657,71	2528728,31
228	646646,55	2528720,04
229	646641,12	2528727,49
230	646642,49	2528728,56
231	646628,27	2528746,76
232	646627,87	2528746,45
233	646583,46	2528812,53
234	646561,92	2528846,35
235	646527,24	2528890,77
236	646528,52	2528892,06
237	646514,92	2528910,46
238	646513,29	2528909,19
239	646471,71	2528959,26
240	646473,29	2528960,45
241	646459,50	2528978,85
242	646457,65	2528977,46
243	646444,26	2528995,08
244	646437,14	2529008,81
245	646439,38	2529010,50
246	646425,47	2529028,95
247	646424,45	2529028,17
248	646420,19	2529034,04
249	646428,61	2529042,41
250	646415,52	2529060,86
251	646416,87	2529061,88
252	646402,96	2529080,32
253	646402,15	2529079,74
254	646379,41	2529108,76
255	646374,94	2529106,06
256	646365,92	2529115,13
257	646352,02	2529129,15
258	646348,02	2529154,16
259	646319,59	2529187,04
260	646320,01	2529187,36
261	646296,66	2529217,77

Номера характерных точек	Система координат МСК-29	
	Координаты	
	X	Y
262	646282,44	2529235,97
263	646280,95	2529239,18
264	646267,07	2529257,64
265	646265,40	2529256,40
266	646241,69	2529288,16
267	646243,69	2529289,69
268	646228,12	2529310,38
269	646225,98	2529308,78
270	646187,10	2529358,67
271	646187,81	2529359,27
272	646173,83	2529377,67
273	646172,72	2529376,75
274	646099,50	2529466,88
275	646101,18	2529469,43
276	646081,89	2529482,13
277	646081,51	2529481,55
278	646068,26	2529491,19
279	646069,24	2529492,68
280	646049,95	2529505,40
281	646049,54	2529504,83
282	646047,01	2529506,67
283	646011,18	2529543,50
284	645983,24	2529567,51
285	645976,85	2529597,43
286	645977,97	2529597,65
287	645973,32	2529620,28
288	645972,01	2529620,01
289	645969,73	2529630,72
290	645944,66	2529732,84
291	645901,40	2529875,61
292	645852,82	2530018,52
293	645847,46	2530033,06
294	645848,76	2530033,56
295	645840,53	2530055,14
296	645839,40	2530054,72
297	645831,72	2530075,13
298	645835,08	2530076,66
299	645826,67	2530094,72
300	645824,17	2530100,06
301	645800,80	2530089,48
302	645811,50	2530065,94
303	645813,53	2530066,70
304	645820,72	2530047,58
305	645818,47	2530046,73
306	645826,72	2530025,15
307	645828,79	2530025,91
308	645848,10	2529970,26
309	645882,38	2529869,42
310	645925,34	2529727,64
311	645950,24	2529626,26
312	645952,42	2529615,98
313	645950,21	2529615,53
314	645954,86	2529592,90
315	645957,25	2529593,39
316	645960,40	2529578,72
317	645965,13	2529556,54
318	645997,26	2529529,12
319	646032,85	2529492,24
320	646038,55	2529488,09
321	646036,96	2529485,69
322	646056,07	2529473,10
323	646057,37	2529474,53
324	646070,52	2529464,81
325	646068,91	2529462,42
326	646086,94	2529450,62
327	646129,26	2529398,51
328	646125,77	2529395,73
329	646139,33	2529377,13
330	646143,77	2529380,66
331	646156,95	2529364,44
332	646155,26	2529363,13
333	646169,44	2529344,89
334	646171,34	2529346,36
335	646210,01	2529296,74
336	646208,80	2529295,80
337	646224,36	2529275,13
338	646225,71	2529276,15
339	646236,08	2529262,42
340	646223,41	2529252,84
341	646236,54	2529235,57
342	646246,91	2529243,33
343	646277,98	2529203,18
344	646301,55	2529173,39
345	646303,68	2529174,87
346	646329,17	2529145,38
347	646334,03	2529118,91
348	646371,81	2529080,79
349	646374,63	2529082,51
350	646386,19	2529067,67
351	646384,54	2529066,42
352	646398,45	2529047,98
353	646399,57	2529048,78
354	646402,47	2529044,68
355	646394,26	2529035,73
356	646408,48	2529016,13
357	646407,03	2529015,04
358	646420,94	2528996,59
359	646427,30	2528984,35
360	646441,65	2528965,47
361	646440,22	2528964,38
362	646454,07	2528945,91
363	646455,90	2528947,33
364	646497,52	2528896,88
365	646496,32	2528895,94
366	646510,53	2528877,73
367	646511,90	2528878,80
368	646541,55	2528840,06
369	646541,29	2528839,85
370	646546,47	2528832,95
371	646546,65	2528833,10
372	646566,72	2528801,58
373	646608,30	2528739,70
374	646602,46	2528735,03
375	646616,15	2528716,53
376	646621,38	2528720,70
377	646642,26	2528691,95
378	646653,92	2528700,58

Номера характерных точек	Система координат МСК-29	
	Координаты	
	X	Y
379	646677,75	2528669,84
380	646664,99	2528659,86
381	646678,92	2528641,89
382	646692,06	2528651,83
383	646723,04	2528612,75
384	646721,84	2528611,80
385	646735,67	2528593,35
386	646736,50	2528590,99
387	646749,57	2528571,94
388	646751,50	2528573,27
389	646776,01	2528538,22
390	646774,18	2528536,94
391	646788,14	2528518,43
392	646789,39	2528519,38
393	646807,84	2528494,25
394	646818,85	2528477,85
395	646817,15	2528476,71
396	646830,58	2528456,70
397	646831,32	2528457,20
398	646918,29	2528327,90
399	646926,84	2528315,65
400	646922,20	2528311,01
401	646943,61	2528285,29
402	646959,21	2528262,74
403	646978,62	2528227,23
404	646977,51	2528226,67
405	646987,94	2528206,05
406	646989,45	2528206,82
407	647055,17	2528074,44
408	647081,31	2528088,04
409	647080,87	2528088,96
410	647108,30	2528102,00
411	647113,87	2528093,38
412	647136,65	2528057,23
413	647160,85	2528011,29
414	647170,73	2527989,77
415	647168,25	2527988,46
416	647179,53	2527966,63
417	647189,20	2527945,65
418	647190,93	2527946,44
419	647196,83	2527934,22
420	647195,01	2527933,30
421	647205,43	2527912,69
422	647207,28	2527913,68
423	647234,23	2527862,02
424	647232,97	2527861,40
425	647239,78	2527845,55
426	647253,24	2527817,35
427	647254,59	2527817,92
428	647258,08	2527809,69
429	647272,23	2527782,24
430	647270,70	2527781,51
431	647280,61	2527760,65
432	647282,13	2527761,35
433	647294,57	2527735,89
434	647292,65	2527734,97
435	647302,57	2527714,11
436	647304,55	2527715,05
437	647317,81	2527686,65
438	647353,73	2527661,04
439	647359,06	2527639,53
440	647361,30	2527630,52
441	647384,49	2527634,80
442	647383,85	2527638,15
443	647452,48	2527651,90
444	647472,55	2527648,24
445	647476,65	2527634,06
446	647498,23	2527640,30
447	647567,64	2527592,89
448	647579,15	2527590,43
449	647618,38	2527564,37
450	647656,55	2527536,72
451	647654,07	2527533,24
452	647675,32	2527518,35
453	647678,63	2527523,07
454	647682,23	2527521,46
455	647757,58	2527471,45
456	647811,68	2527432,08
457	647812,31	2527426,31
458	647830,15	2527416,90
459	647839,14	2527428,68
460	647859,35	2527428,79
461	647870,60	2527420,71
462	647871,62	2527422,12
463	647891,35	2527408,50
464	647890,39	2527407,11
465	647909,97	2527394,85
466	647910,64	2527395,89
467	647980,88	2527350,41
468	648086,36	2527315,46
469	648131,41	2527301,33
470	648130,75	2527299,09
471	648152,92	2527292,55
472	648153,50	2527294,41
473	648207,55	2527277,46
474	648207,08	2527276,10
475	648228,93	2527268,59
476	648229,51	2527270,31
477	648287,51	2527250,69
478	648286,91	2527248,93
479	648308,75	2527241,42
480	648309,43	2527243,38
481	648377,78	2527220,03
482	648396,29	2527212,79
483	648395,82	2527211,60
484	648417,30	2527203,11
485	648417,68	2527204,09
486	648439,66	2527194,50
487	648439,15	2527193,33
488	648460,33	2527184,02
489	648460,79	2527185,26
490	648500,53	2527167,50
491	648499,92	2527166,33
492	648520,43	2527155,70
493	648521,43	2527157,61
494	648530,83	2527153,00
495	648574,57	2527124,45

Номера характерных точек	Система координат МСК-29	
	Координаты	
	X	Y
496	648598,18	2527107,46
497	648669,65	2527030,07
498	648668,88	2527019,73
499	648672,13	2527016,28
500	648635,50	2526965,89
501	648632,88	2526962,30
502	648558,12	2526893,18
503	648498,12	2526841,21
504	648465,12	2526811,26
505	648430,33	2526780,59
506	648395,47	2526747,16
507	648405,82	2526735,52
508	648378,68	2526703,32
509	648360,14	2526684,84
510	648346,03	2526700,93
511	648310,93	2526669,58
512	648232,45	2526598,34
513	648190,97	2526562,30
514	648188,91	2526564,48
515	648171,27	2526547,87
516	648189,07	2526529,04
517	648206,68	2526545,64
518	648204,56	2526547,63
519	648245,73	2526583,39
520	648295,51	2526628,50
521	648334,50	2526663,54
522	648351,74	2526642,84
523	648362,82	2526652,70
524	648406,28	2526608,68
525	648427,01	2526588,40
526	648426,64	2526588,07
527	648441,96	2526570,78
528	648443,56	2526572,20
529	648447,92	2526567,94
530	648457,41	2526547,71
531	648454,06	2526544,48
532	648470,08	2526527,84
533	648471,59	2526529,29
534	648532,90	2526464,76
535	648531,05	2526462,99
536	648543,92	2526449,35
537	648534,59	2526431,73
538	648592,03	2526402,06
539	648590,73	2526399,50
540	648611,31	2526389,05
541	648612,61	2526391,62
542	648622,33	2526384,18
543	648621,42	2526383,07
544	648639,31	2526368,46
545	648640,68	2526370,13
546	648676,14	2526342,98
547	648674,08	2526340,33
548	648692,34	2526326,34
549	648694,40	2526329,00
550	648698,77	2526325,66
551	648740,92	2526289,36
552	648748,36	2526274,76
553	648749,31	2526275,24
554	648761,32	2526251,48
555	648767,16	2526243,49
556	648798,22	2526209,41
557	648824,76	2526182,86
558	648836,86	2526168,24
559	648879,95	2526124,42
560	648879,01	2526123,49
561	648895,24	2526107,06
562	648896,05	2526107,85
563	648954,38	2526047,08
564	648953,04	2526045,75
565	648969,37	2526029,41
566	648971,04	2526031,07
567	648982,45	2526020,23
568	648981,24	2526019,02
569	648997,58	2526002,69
570	648998,65	2526003,76
571	649023,30	2525977,10
572	649048,47	2525951,18
573	649047,54	2525950,26
574	649063,52	2525934,28
575	649064,36	2525935,12
576	649093,67	2525906,00
577	649109,48	2525890,80
578	649104,07	2525883,72
579	649105,63	2525882,52
580	649061,95	2525823,92
581	649059,94	2525825,28
582	649050,62	2525811,54
583	649045,36	2525807,87
584	649026,81	2525775,66
585	649004,06	2525747,37
586	648998,43	2525741,06
587	648997,20	2525742,22
588	648981,79	2525725,68
589	648983,38	2525724,20
590	648978,08	2525718,26
591	648972,91	2525714,09
592	648971,36	2525715,56
593	648955,17	2525698,39
594	648955,89	2525697,71
595	648931,66	2525669,59
596	648930,76	2525670,38
597	648915,43	2525653,10
598	648916,57	2525652,09
599	648891,02	2525625,09
600	648881,26	2525634,46
601	648822,41	2525573,13
602	648821,57	2525573,91
603	648806,16	2525557,38
604	648806,75	2525556,82
605	648800,64	2525550,46
606	648743,13	2525486,83
607	648741,92	2525488,17
608	648723,61	2525471,59
609	648740,92	2525452,59
610	648759,17	2525469,13
611	648756,63	2525471,94
612	648815,28	2525536,82

Номера характерных точек	Система координат МСК-29	
	Координаты	
	X	Y
613	648821,39	2525543,18
614	648823,42	2525541,29
615	648838,20	2525525,70
616	648852,74	2525540,42
617	648835,90	2525558,05
618	648881,84	2525606,18
619	648891,69	2525596,73
620	648931,59	2525638,78
621	648933,10	2525637,44
622	648948,41	2525654,72
623	648946,62	2525656,31
624	648970,44	2525684,00
625	648971,99	2525682,54
626	648988,17	2525699,72
627	648987,61	2525700,25
628	648991,91	2525703,72
629	648998,01	2525710,56
630	648999,05	2525709,59
631	649014,46	2525726,12
632	649013,04	2525727,39
633	649019,70	2525734,85
634	649044,19	2525765,37
635	649060,51	2525794,05
636	649063,08	2525795,85
637	649066,79	2525793,33
638	649079,47	2525812,04
639	649078,56	2525812,72
640	649122,83	2525872,13

Номера характерных точек	Система координат МСК-29	
	Координаты	
	X	Y
641	649141,63	2525855,41
642	649149,60	2525847,37
643	649166,85	2525815,65
644	649178,73	2525786,45
645	649204,74	2525761,97
646	649228,57	2525739,76
647	649227,67	2525738,78
648	649244,72	2525723,19
649	649245,34	2525723,81
650	649263,50	2525705,49
651	649261,85	2525703,75
652	649278,60	2525687,84
653	649280,44	2525689,78
654	649284,13	2525686,65
655	649312,84	2525658,90
656	649346,56	2525624,07
657	649351,44	2525617,55
658	649349,84	2525616,38
659	649363,48	2525597,74
660	649365,53	2525599,24
661	649401,37	2525555,16
662	649415,02	2525534,97
663	649413,48	2525533,72
664	649420,67	2525521,44
665	649437,00	2525505,11
666	649441,41	2525502,11
1	649459,45	2525484,85

Красные линии в рамках данного проекта планировки не разрабатываются.

2.4. Перечень координат характерных точек границ зон планируемого размещения линейных объектов, подлежащих реконструкции в связи с изменением их местоположения

Объекты, подлежащие реконструкции в связи с изменением их местоположения, отсутствуют.

2.5. Предельные параметры разрешенного строительства, реконструкции объектов капитального строительства, входящих в состав линейных объектов в границах зон их планируемого размещения

Объекты капитального строительства, входящие в состав линейных объектов, отсутствуют.

2.6. Информация о необходимости осуществления мероприятий по защите сохраняемых объектов капитального строительства (здание, строение, сооружение, объекты, строительство которых не завершено), существующих и строящихся на момент подготовки проекта планировки территории, а также объектов капитального строительства, планируемых к строительству в соответствии с ранее утвержденной документацией по планировке территории, от возможного негативного воздействия в связи с размещением линейных объектов

Положение по защите объектов капитального строительства, строящихся на момент подготовки проекта планировки территории и объектов капитального строительства, планируемых к строительству в соответствии с ранее утвержденной документацией по планировке территории, не разрабатывается, в связи с отсутствием таких объектов на территории разработки проекта.

На территории разработки проекта имеются сохраняемые объекты капитального строительства, попадающие в зону планируемого размещения линейных объектов (существующие подземные инженерные коммуникации).

Для защиты сохраняемых объектов капитального строительства (подземных коммуникаций), попадающих в зону планируемого размещения линейного объекта, необходимо предусмотреть выполнение нескольких мер:

при производстве земляных работ в районе пересечения с подземными коммуникациями необходимо вызвать сотрудников обслуживающих компаний;

требуется привязка коммуникаций на местности;

во избежание повреждений существующих коммуникаций, в месте пересечения с зоной планируемого размещения проектируемого объекта производить земляные работы ручным способом;

в районе размещения парковочных мест, предусмотреть защиту существующих коммуникаций защитным футляром.

Все строительные работы должны производиться строго в полосе отвода проектируемого объекта.

2.7. Информация о необходимости осуществления мероприятий по сохранению объектов культурного наследия от возможного негативного воздействия в связи с размещением линейных объектов

К моменту начала производства работ в зоне планируемого размещения объекта отсутствуют объекты культурного наследия.

Однако следует отметить, что в случае выявления объектов культурного наследия при непосредственном производстве земляных работ, а также работ по реконструкции существующего/прокладке нового водопровода, характеристики которого содержатся в данном проекте планировки, необходимо будет в соответствии со статьями 28, 30, пунктом 3 статьи 31, пунктом 2 статьи 32, статьями 36, 45.1 Федерального закона от 25 июня 2002 года № 73-ФЗ (с изменениями) «Об объектах культурного наследия (памятниках истории и культуры) народов Российской Федерации» (далее – Федеральный закон № 73-ФЗ), осуществить ряд следующих мероприятий:

обеспечить проведение и финансирование историко-культурной экспертизы земельного участка путем археологической разведки в порядке, установленном статьей 45.1 Федерального закона № 73-ФЗ;

представить в Инспекцию по охране объектов культурного наследия Архангельской области документацию, подготовленную на основе археологических полевых работ, содержащую результаты исследований, в соответствии с которыми определяется наличие или отсутствие объектов, обладающих признаками объекта культурного наследия, на указанном земельном участке, а также заключение государственной историко-культурной экспертизы указанной документации (либо земельного участка).

В случае обнаружения в границе земельного участка объектов, обладающих признаками объекта археологического наследия, и после принятия инспекцией решения о включении данного объекта в перечень выявленных объектов культурного наследия:

разработать в составе проектной документации раздел об обеспечении сохранности выявленного объекта культурного наследия или о проведении спасательных археологических полевых работ или проект обеспечения сохранности выявленного объекта культурного наследия либо план проведения спасательных археологических полевых работ, включающих оценку воздействия проводимых работ на указанный объект культурного наследия;

получить по документации или разделу документации, обосновывающей меры по обеспечению сохранности выявленного объекта культурного наследия заключение государственной историко-культурной экспертизы и представить его совместно с указанной документацией в инспекцию на согласование;

обеспечить реализацию согласований инспекцией документации, обосновывающей меры по обеспечению сохранности выявленного объекта культурного (археологического) наследия.

2.8. Информация о необходимости осуществления мероприятий по охране окружающей среды

При выполнении строительно-монтажных работ (далее – СМР) необходимо соблюдать требования защиты окружающей среды, сохранения ее устойчивого экологического равновесия и не нарушать условия землепользования, установленные законодательством об охране окружающей среды.

Охрана окружающей природной среды в зоне размещения строительной площадки осуществляется в соответствии с действующими нормативными правовыми актами по вопросам охраны окружающей природной среды и рациональному использованию природных ресурсов.

При проведении СМР предусматривается осуществление ряда мероприятий по охране окружающей природной среды:

обязательное сохранение границ территории, отводимых для строительства;

применение герметических емкостей для перевозки растворов и бетонов;

устранение открытого хранения, погрузки и перевозки сыпучих, пылящих веществ (применение контейнеров, специальных транспортных средств);

завершение строительства уборкой и благоустройством территории;

оснащение рабочих мест и строительной площадки инвентарными контейнерами для бытовых и строительных отходов;

использование специальных установок для подогрева воды, материалов;

слив горюче-смазочных материалов (далее – ГСМ) только в специально отведенных и оборудованных для этой цели местах;

выполнение в полном объеме мероприятий по сохранности зеленных насаждений (при наличии);

соблюдение требований местных органов охраны природы.

Работа строительных машин и механизмов должна быть отрегулирована на минимально допустимый выброс выхлопных газов. Выполнение работ на отведенной полосе должно вестись с соблюдением чистоты территории, а санитарно-бытовые помещения должны быть оборудованы средствами биологической очистки или сбором стоков в непроницаемую металлическую емкость с регулярной последующей ее очисткой и обеззараживанием.

Для снижения негативного воздействия строительного шума необходимо предусмотреть следующие мероприятия:

используемая при строительстве техника должна быть отрегулирована на минимальный уровень шума, все СМР должны проводиться последовательно и не совпадать по времени;

проведение работ, на участках трассы приближенных к жилой застройке, только в дневное время, с полным запретом работы в ночные часы (с 20 до 8 часов);

осуществление расстановки работающих машин на строительной площадке с учетом взаимного звукоограждения и естественных преград;

оптимальное расположение оборудования. Критерием выбора оптимального расположения является наибольшее расстояние от ближайших жилых домов;

осуществление профилактического ремонта механизмов.

Заправка строительной техники и автотранспорта, мойка машин производятся на специально отведенных площадках. Для предотвращения разлива ГСМ при заправке строительной техники, использовать специально оборудованную технику (топливозаправщик с заправляющим устройством). Территория должна предохраняться от попадания в нее ГСМ.

Все виды отходов, образующихся в процессе строительства, собираются, сортируются и утилизируются в отведенных местах. Сбор и хранение строительных отходов осуществляются в закрытых контейнерах.

При организации строительной площадки вблизи зеленых насаждений работа строительных машин и механизмов должна обеспечивать сохранность существующих зеленых насаждений. По трассе строительства не допускается непредусмотренная проектом вырубка древесно-кустарниковой растительности и засыпка грунтом корневых шеек стволов растущих деревьев и кустарников. Предоставляемые во временное пользование земельные участки после окончания СМР должны быть восстановлены.

После проведения строительно-монтажных и земляных работ из полосы временного отвода земель убирается строительный мусор, вывозятся все временные устройства (мобильные бытовые помещения, мобильные санитарные помещения, контейнеры для складирования мусора, ж/б плиты).

2.9. Информация о необходимости осуществления мероприятий по защите территории от чрезвычайных ситуаций природного и техногенного характера, в том числе по обеспечению пожарной безопасности и гражданской обороне

Интенсивность сейсмических воздействий (сейсмичность) для территории строительства, согласно СП 14.13330.2018. Свод правил. Строительство в сейсмических районах. Актуализированная редакция СНиП II-7-81*» (утвержден и введен в действие Приказом Минстроя России от 24 мая 2018 года № 309/пр) (далее – СП 14.13330.2018) и в соответствии с картой В общего сейсмического районирования территории Российской Федерации (ОСР-2015) для сооружений нормального уровня ответственности принимается равной 6 баллам шкалы MSK-64. Грунты по сейсмическим свойствам в соответствии с таблицей 1 СП 14.13330.2018 относятся ко II категории.

В периоды обильных осадков и снеготаяния возможно появление грунтовых вод типа «верховодка».

В целях обеспечения техники безопасности при строительстве водопровода в проектной документации предусмотрены следующие мероприятия:

в соответствии с действующими нормами и правилами соблюдены допустимые расстояния от сооружений, представляющих опасность при строительстве;

предусмотрено использование материалов, имеющих сертификат безопасности.

До начала производства земляных работ необходимо вызвать представителей местных организаций для уточнения местонахождения их подземных коммуникаций по трассе.

Точное расположение коммуникаций в местах сближений и пересечений должно быть установлено строительной организацией в присутствии представителей эксплуатирующих организаций трассовыми приборами. Производство работ без письменного разрешения в охранных зонах действующих сетей запрещается. В случае обнаружения коммуникаций, не указанных в проектной документации или обозначающих их знаков, земляные работы должны быть приостановлены, а на место работ необходимо вызвать представителей Заказчика и организаций, эксплуатирующих обнаруженные сети, и принять меры по предохранению обнаруженных сетей от повреждений.

При пересечении действующих коммуникаций, не защищенных от механических повреждений, грунт должен разрабатываться с применением ручных безударных инструментов.

При выполнении монтажных работ в колодцах необходимо проверять наличие опасных газов, вентилировать колодцы, принимать меры предосторожности при наличии в колодцах кабелей с напряжением дистанционного питания и кабелей проводного вещания.

В качестве обязательного организационного мероприятия при проведении СМР предусмотрена разработка подрядной строительно-монтажной организацией в составе проекта производства работ (далее – ППР) специального раздела по охране труда и технике безопасности, учитывающего конкретные условия выполнения работ по строительству линейного объекта.

Особое внимание следует обращать на безопасное ведение работ вблизи действующих электро- и телефонных кабелей, газопроводов, водопроводов и других подземных сооружений.

Перед началом земляных работ необходимо выявить и обозначить на местности существующие подземные коммуникации. Отрывка и засыпка действующих сооружений производится в присутствии представителей – владельцев этих сооружений, присутствие которых обязательно.

Во время производства работ следует обеспечить возможность проезда пожарных автомобилей ко всем зданиям и сооружениям.

На проездах, улицах, в зонах производства работ должны быть поставлены предупредительные знаки и надписи, выполнены ограждения в соответствии с ГОСТ Р 58967-2020. Национальный стандарт Российской Федерации. Ограждения инвентарные строительных площадок и участков производства строительно-монтажных работ. Технические условия» (утвержден и введен в действие Приказом Росстандарта от 18 августа 2020 года № 504-ст), хорошо видимые в любое время суток; указаны направления объездов и обходов. Мероприятия по технике безопасности и охране труда на рабочих местах и на площадке в целом детально разработать в ППР, организацией, ведущей СМР.

На территории строительства должны быть установлены указатели проездов и проходов, предупредительные плакаты и сигналы, видимые как в дневное, так и в ночное время.

Во время производства строительных работ на захватке исключается присутствие посторонних лиц.

Строительная площадка оборудуется необходимыми знаками безопасности и наглядной агитацией.

II. Проект межевания территории

1. Графическая часть

Чертежи проекта межевания территории представлены в Приложении № 2 к настоящей документации.

2. Текстовая часть

Проект межевания территории выполнен Индивидуальным предпринимателем Деминым А.А. на основании распоряжения Главы городского округа «Город Архангельск» от 24 сентября 2024 года № 4881р «О подготовке документации по планировке территории (проекта планировки территории и проекта межевания территории) для размещения линейных объектов: «Сети магистрального водопровода по пр. Ленинградскому (д. 21) – ул. Ф. Абрамова – ул. Никитова – ул. Воронина – пр. Ленингадскому, (д. 411), протяженностью 9837 м (29:22:000000:8077, 29:22:000000:7998, 29:22:000000:8136, 29:22:000000:8135, 29:22:000000:8400, 29:22:000000:8071, 29:22:000000:8130, 29:22:000000:8206, 29:22:000000:8097, 29:22:000000:8182, 29:22:000000:8307» (участок протяженностью 6652 м)», «Внутриквартальные сети водопровода микрорайона «ЛДК им. Ленина», протяженность 5435 м (29:22:000000:8390)» (участок протяженностью 574 м)».

Целью подготовки настоящего проекта межевания территории является определение местоположения границ земельных участков, предназначенных для размещения линейных объектов: «Сети магистрального водопровода по пр. Ленинградскому (д. 21) – ул. Ф. Абрамова – ул. Никитова – ул. Воронина – пр. Ленингадскому, (д. 411), протяженностью 9837 м (29:22:000000:8077, 29:22:000000:7998, 29:22:000000:8136, 29:22:000000:8135, 29:22:000000:8400, 29:22:000000:8071, 29:22:000000:8130, 29:22:000000:8206, 29:22:000000:8097, 29:22:000000:8182, 29:22:000000:8307» (участок протяженностью 6652 м)», «Внутриквартальные сети водопровода микрорайона «ЛДК им. Ленина», протяженность 5435 м (29:22:000000:8390)» (участок протяженностью 574 м)».

2.1. Перечень и сведения о площади образуемых земельных участков, в том числе возможные способы их образования

Территория проектирования расположена в границах городского округа «Город Архангельск» Архангельской области.

Проектом межевания не предусматривается образование земельных участков в связи с чем, перечень координат характерных точек образуемых земельных участков не приводится.

Проектом межевания территории предусмотрено формирование публичных сервитутов: для строительства объекта (условный номер – Сервитут 1), для эксплуатации объекта (условный номер – Сервитут 2).

Отвод земельных участков для размещения зоны производства работ оформляется до начала производства строительно-монтажных работ одним из способов:

получения разрешения на использование земель или земельных участков (частей земельных участков), государственная собственность на которые не разграничена, согласно подпунктам 2 и 3 пункта 1 статьи 39.33 Земельного кодекса Российской Федерации;

заключения соглашения о занятии земельного участка;

заключения договора аренды,

заключения соглашения об установлении сервитута.

Производство работ ведется строго в границах отведенных земельных участков.

Границы образуемых земельных участков сформированы с учетом элементов планировочной структуры, зон планируемого размещения объектов капитального строительства и позволяют обеспечить необходимые требования по содержанию и обслуживанию планируемых к строительству объектов с инфраструктурой в условиях сложившейся планировочной системы территории проектирования.

Общая площадь земель, необходимых для реализации проекта на стадии СМР, составляет 159 730 кв. м.

Расположение формируемых земельных участков и существующих земельных участков показаны на чертежах проекта межевания.

Проектируемая трасса водопровода проходит по землям населенных пунктов.

Изменение красных линий данным проектом не предусмотрено.

Перечень кадастровых номеров существующих земельных участков, на которых линейный объект может быть размещен на условиях сервитута, публичного сервитута, отображен в таблице 1.

Таблица 1

№ п/п	Кадастровый номер исходного земельного участка	Условный номер образуемой части земельного участка	Адрес (местоположение) земельного участка	Категория земель	Вид разрешённого использования	Правообладатель / Вид права	Площадь исходного земельного участка, кв. м	Площадь образуемой части ЗУ, кв. м.
1.	29:22:060409:779	29:22:060409:779/чзу1	Местоположение установлено относительно ориентира, расположенного за пределами участка. Почтовый адрес ориентира: Архангельская область, г. Архангельск, территориальный округ Майская горка, по ул. Ленина	Земли населенных пунктов	Обеспечение внутреннего правопорядка	Российская Федерация/ Собственность Региональное управление Федеральной службы безопасности Российской Федерации по Архангельской области/ Постоянное (бессрочное) пользование	5 350	38
2.	29:22:060409:116	29:22:060409:116/чзу1	Местоположение установлено относительно ориентира, расположенного за пределами участка. Ориентир здание. Участок находится примерно в 60 м от ориентира по направлению на северо-запад. Почтовый адрес ориентира: обл. Архангельская, г. Архангельск, ул. Ленина, дом 24	Земли населенных пунктов	Для строительства пожарной части на 4 машиновыезда	Российская Федерация/ Собственность Главное управление Министерства Российской Федерации по делам гражданской обороны, чрезвычайным ситуациям и ликвидации последствий стихийных бедствий по Архангельской области/ Постоянное (бессрочное) пользование	9 192	32
3.	29:22:060406:100	29:22:060406:100/чзу1	обл. Архангельская, г. Архангельск, ул. Ленина, дом 20	Земли населенных пунктов	Эксплуатация и содержание жилых домов и нежилых зданий	Муниципальное образование "Город Архангельск/ Собственность	468	35
4.	29:22:060406:101	29:22:060406:101/чзу1	обл. Архангельская, г. Архангельск, ул. Ленина, дом 22	Земли населенных пунктов	Эксплуатация и содержание жилых домов и нежилых зданий	Неразграниченная гос. собственность	307	27
5.	29:22:060406:94	29:22:060406:94/чзу1	установлено относительно ориентира, расположенного за пределами участка. Ориентир жилой дом. Участок находится примерно в 8 м от ориентира по направлению на северо-восток. Почтовый адрес ориентира: обл. Архангельская, г. Архангельск, ул. Почтовая, дом 7	Земли населенных пунктов	Строительство общежития на 154 места и дальнейшее землепользование	Собственники помещений в многоквартирном доме/ Общая долевая собственность	5 001	2 073
6.	29:22:060406:93	29:22:060406:93/чзу1	обл. Архангельская, г. Архангельск, ул. Почтовая, дом 5, корпус 1, строение 1	Земли населенных пунктов	Завершение строительства и последующая эксплуатация трансформаторной подстанции	Акционерное общество "Архинвестэнерго"/ Собственность	136	51
7.	29:22:060406:84	29:22:060406:84/чзу1	Архангельская обл., г. Архангельск, территориальный округ Майская горка, ул. Чкалова, дом 20, стр. 1	Земли населенных пунктов	Эксплуатация внутриквартальной насосной станции водопровода №70	Муниципальное образование "Город Архангельск/ Собственность Общество с ограниченной ответственностью "РВК-центр"/ Аренда (Срок действия с 16.01.2019 до 09.10.2067 (до истечения срока действия Концессионного соглашения))	45	16
8.	29:22:060406:116	29:22:060406:116/чзу1	обл. Архангельская, г. Архангельск, ул. Чкалова, дом 16-а	Земли населенных пунктов	Эксплуатация и содержание жилых домов и нежилых зданий; / Земельный участок подлежит изъятию на основании решения об изъятии земельного участка и (или) расположенного на нем объекта недвижимости для государственных или муниципальных нужд; Распоряжение №4931р от 25.09.2024; Администрация городского округа "Город Архангельск"	Физическое лицо/ Общая долевая собственность	378	15
9.	29:22:060406:113	29:22:060406:113/чзу1	обл. Архангельская, г. Архангельск, ул. Чкалова, дом 18	Земли населенных пунктов	Эксплуатация и содержание жилых домов и нежилых зданий	Неразграниченная гос. собственность	432	13
10.	29:22:060406:115	29:22:060406:115/чзу1	обл. Архангельская, г. Архангельск, ул. Почтовая, дом 19а	Земли населенных пунктов	Эксплуатация и содержание жилых домов и нежилых зданий	Собственники помещений в многоквартирном доме/ Общая долевая собственность	502	112
11.	29:22:060406:98	29:22:060406:98/чзу1	обл. Архангельская, г. Архангельск, ул. Почтовая, дом 19	Земли населенных пунктов	Эксплуатация и содержание жилых домов и нежилых зданий	Собственники помещений в многоквартирном доме/ Общая долевая собственность	436	168
12.	29:22:060406:221	29:22:060406:221/чзу1	Местоположение установлено относительно ориентира, расположенного в границах участка. Почтовый адрес ориентира: Архангельская обл., г. Архангельск, территориальный округ Майская горка, ул. Холмогорская, 9.	Земли населенных пунктов	Для эксплуатации одноэтажного жилого дома	Физическое лицо / Собственность	695	12
13.	29:22:060416:1648	29:22:060416:1648/чзу1	Российская Федерация, Архангельская область, городской округ город Архангельск, город Архангельск, территориальный округ Майская горка, улица Республиканская, дом 19	Земли населенных пунктов	Малоэтажная многоквартирная жилая застройка	Неразграниченная гос. собственность	1 066	320
14.	29:22:060416:1346	29:22:060416:1346/чзу1	Архангельская область, г. Архангельск, территориальный округ Майская горка, ул. Республиканская, д. 18	Земли населенных пунктов	Для эксплуатации многоквартирного жилого дома	Городской округ "Город Архангельск"/ Собственность	1 181	385
15.	29:22:060416:13	29:22:060416:13/чзу1	обл. Архангельская, г. Архангельск, округ Майская горка, ул. Калинина, дом 17, корпус 1	Земли населенных пунктов	Эксплуатация здания магазина	Физическое лицо/ Собственность	400	158
16.	29:22:060416:22	29:22:060416:22/чзу1	обл. Архангельская, г. Архангельск, пр-кт Ленинградский, дом 167, корпус 2	Земли населенных пунктов	эксплуатация жилого дома	Собственники помещений в многоквартирном доме/ Общая долевая собственность	1 540	51
17.	29:22:060416:11	29:22:060416:11/чзу1	обл. Архангельская, г. Архангельск, пр-кт Ленинградский, дом 167, корпус 3	Земли населенных пунктов	Для размещения здания торгового центра	Общество с ограниченной ответственностью "Гарант - XXI век"/ Собственность	1 325	201
18.	29:22:060416:21	29:22:060416:21/чзу1	обл. Архангельская, г. Архангельск, пр-кт Ленинградский, дом 167, корпус 1	Земли населенных пунктов	Эксплуатация жилого дома	Собственники помещений в многоквартирном доме/ Общая долевая собственность Муниципальное образование "Город Архангельск/ Общая долевая собственность	1 622	62
19.	29:22:000000:12766	29:22:000000:12766/чзу1	Российская Федерация, Архангельская область, г. Архангельск, территориальный округ Майская горка, по ул. Героя Советского Союза Петра Лушева	Земли населенных пунктов	Для эксплуатации ул. Героя Советского Союза Петра Лушева	Городской округ "Город Архангельск"/ Собственность	517	195
20.	29:22:060416:1640	29:22:060416:1640/чзу1	Российская Федерация, обл. Архангельская, г. Архангельск, территориальный округ Майская Горка, по проспекту Ленинградскому	Земли населенных пунктов	Для эксплуатации пр.Ленинградского (от ул.Ленина до ул.Героя Советского Союза Петра Лушева)	Городской округ "Город Архангельск"/ Собственность	7 637	16
21.	29:22:000000:7983	29:22:000000:7983/чзу1	Архангельская область, г. Архангельск, территориальный округ Майская горка, пр. Ленинградский	Земли населенных пунктов	Для эксплуатации пр. Ленинградского (от ул.Героя Советского Союза Петра Лушева до ул.Дачной)	Муниципальное образование "Город Архангельск/ Собственность	50 390	517
22.	29:22:000000:7420	29:22:000000:7420/чзу1	Архангельская область, г. Архангельск, территориальный округ Майская горка	Земли населенных пунктов	Для эксплуатации ул. Героя Советского Союза Петра Лушева	Муниципальное образование "Город Архангельск/ Собственность	15 576	9 230
23.	29:22:060417:26	29:22:060417:26/чзу1	Местоположение установлено относительно ориентира, расположенного в границах участка. Почтовый адрес ориентира: обл. Архангельская, г. Архангельск, ул. Холмогорская, дом 32	Земли населенных пунктов	Для эксплуатации трехэтажного жилого дома	Физическое лицо / Собственность	1 315	19
24.	29:22:000000:12465	29:22:000000:12465/чзу1	Архангельская область, г. Архангельск, территориальный округ Майская горка, ул. Дачная	Земли населенных пунктов	Для эксплуатации ул. Дачная (для размещения линейного объекта)	Муниципальное образование "Город Архангельск/ Собственность	61 945	1703
25.	29:22:060418:3	29:22:060418:3/чзу1	Российская Федерация, Архангельская область, городской округ город Архангельск, город Архангельск, улица Дачная, земельный участок 20	Земли населенных пунктов	Индивидуальный жилой дом	Неразграниченная гос. собственность	1 736	154

№ п/п	Кадастровый номер исходного земельного участка	Условный номер образуемой части земельного участка	Адрес (местоположение) земельного участка	Категория земель	Вид разрешённого использования	Правообладатель / Вид права	Площадь исходного земельного участка, кв. м	Площадь образуемой части ЗУ, кв. м.
26.	29:22:060418:1022	29:22:060418:1022/чзу1	Местоположение установлено относительно ориентира, расположенного за пределами участка. Почтовый адрес ориентира: Архангельская область, г. Архангельск, территориальный округ Майская горка по ул. Папанина	Земли населенных пунктов	Отдых (рекреация)	Муниципальное образование "Город Архангельск/ Собственность	19 208	173
27.	29:22:060418:1021	29:22:060418:1021/чзу1	Местоположение установлено относительно ориентира, расположенного за пределами участка. Почтовый адрес ориентира: Архангельская область, г. Архангельск, территориальный округ Майская горка по ул. Папанина	Земли населенных пунктов	Для муниципальных нужд: инженерной подготовки территории	Муниципальное образование "Город Архангельск/ Собственность	4 547	1 821
28.	29:22:000000:8693	29:22:000000:8693/чзу1	Архангельская область, г. Архангельск	Земли населенных пунктов	Земельные участки (территории) общего пользования	Российская Федерация/ Собственность Федеральное казенное учреждение "Управление автомобильной магистрали Москва-Архангельск Федерального дорожного агентства"/ Постоянное (бессрочное) пользование Федеральное казенное учреждение "Управление автомобильной магистрали Москва-Архангельск Федерального дорожного агентства"/ Постоянное (бессрочное) пользование	54 942	240
29.	29:22:000000:7858	29:22:000000:7858/чзу1	Местоположение установлено относительно ориентира, расположенного за пределами участка. Почтовый адрес ориентира: Архангельская область, г. Архангельск, территориальный округ Майская горка	Земли населенных пунктов	Земельные участки (территории) общего пользования	Российская Федерация/ Собственность Федеральное казенное учреждение "Управление автомобильной магистрали Москва-Архангельск Федерального дорожного агентства"/ Постоянное (бессрочное) пользование	73 764	458
30.	29:22:000000:7551	29:22:000000:7551/чзу1	Архангельская область, г. Архангельск, территориальный округ Варавино-Фактория	Земли населенных пунктов	Земельные участки (территории) общего пользования	Российская Федерация/ Собственность Федеральное казенное учреждение "Управление автомобильной магистрали Москва-Архангельск Федерального дорожного агентства"/ Постоянное (бессрочное) пользование	718	112
31.	29:22:070202:1973	29:22:070202:1973/чзу1	Российская Федерация, Архангельская область, г. Архангельск, ул. Холмогорская, д. 35	Земли населенных пунктов	Малоэтажная многоквартирная жилая застройка	Неразграниченная гос. собственность	893	52
32.	29:22:070202:7	29:22:070202:7/чзу1	обл. Архангельская, г. Архангельск, ул. Никитова, дом 5, корпус 1	Земли населенных пунктов	Для эксплуатации жилого дома	Собственники помещений в многоквартирном доме/ Общая долевая собственность	297	36
33.	29:22:070202:3	29:22:070202:3/чзу1	обл. Архангельская, г. Архангельск, ул. Никитова, д. 3	Земли населенных пунктов	Деловое управление	Российская Федерация/ Собственность Публичное акционерное общество междугородной и международной электрической связи "Ростелеком"/ Аренда (Срок действия с 17.10.2023 по 31.12.2071)	2 570	14
34.	29:22:070202:19	29:22:070202:19/чзу1	Местоположение установлено относительно ориентира, расположенного в границах участка. Почтовый адрес ориентира: обл. Архангельская, г. Архангельск, ул. Никитова, дом 1, корпус 1.	Земли населенных пунктов	Эксплуатация здания магазина	Физическое лицо/ Собственность	525	12
35.	29:22:070202:1549	29:22:070202:1549/чзу1	Архангельская область, г. Архангельск, территориальный округ Варавино-Фактория	Земли населенных пунктов	Благоустройство территории	городской округ "Город Архангельск"/ Собственность	5 086	1 005
36.	29:22:070202:1265	29:22:070202:1265/чзу1	Архангельская область, г. Архангельск, территориальный округ Варавино-Фактория	Земли населенных пунктов	Для эксплуатации ул. Никитова, от пр. Ленинградского до ул. Воронина	Муниципальное образование "Город Архангельск/ Собственность	5 506	4 718
37.	29:22:070205:1677	29:22:070205:1677/чзу1	Местоположение установлено относительно ориентира, расположенного за пределами участка. Почтовый адрес ориентира: Архангельская обл., г. Архангельск, территориальный округ Варавино-Фактория	Земли населенных пунктов	Для эксплуатации ул. Никитова от пр. Ленинградского до ул. Воронина	Муниципальное образование "Город Архангельск/ Собственность	3 656	312
38.	29:22:070202:20	29:22:070202:20/чзу1	Местоположение установлено относительно ориентира, расположенного в границах участка. Почтовый адрес ориентира: обл. Архангельская, г. Архангельск, ул. Никитова, дом 11.	Земли населенных пунктов	Эксплуатация временного торгового киоска	Сведения о регистрации прав отсутствуют	36	18
39.	29:22:070202:23	29:22:070202:23/чзу1	Архангельская обл., г. Архангельск, территориальный округ Варавино-Фактория, ул. Никитова, дом 7	Земли населенных пунктов	Для эксплуатации трехэтажного здания магазина с мансардным этажом	Физическое лицо/ Собственность	379	92
40.	29:22:070202:1308	29:22:070202:1308/чзу1	Российская Федерация, Архангельская обл., г.о. город Архангельск, г. Архангельск, ул. Никитова, з/у 7/2	Земли населенных пунктов	Для размещения многоэтажного жилого дома	Общество с ограниченной ответственностью "Специализированный застройщик" Инновационные технологии строительства"/ Общая долевая собственность Собственники помещений в многоквартирном доме / Общая долевая собственность	6 039	1 630
41.	29:22:070202:53	29:22:070202:53/чзу1	Архангельская область, г. Архангельск, территориальный округ Варавино-Фактория, ул. Никитова, д. 7	Земли населенных пунктов	Для размещения объектов розничной торговли	Физическое лицо / Собственность	411	41
42.	29:22:070202:1232	29:22:070202:1232/чзу1	Местоположение установлено относительно ориентира, расположенного за пределами участка. Почтовый адрес ориентира: Архангельская область, г. Архангельск, территориальный округ Варавино-Фактория,ул. Никитова, напротив д. 7, корп. 1.	Земли населенных пунктов	Для установки и эксплуатации торгового павильона без права капитального строительства и создания объектов недвижимости	Неразграниченная гос. собственность Физическое лицо/ Аренда (Срок действия с 16.05.2013 на 5 лет)	30	30
43.	29:22:070202:1546	29:22:070202:1546/чзу1	в территориальном округе Варавино-Фактория г. Архангельска по ул. Никитова, 9, корп. 1.	Земли населенных пунктов	Магазины	Общество с ограниченной ответственностью "Соната"/ Собственность	4 387	259
44.	29:22:070202:58	29:22:070202:58/чзу1	Архангельская обл., г. Архангельск, территориальный округ Варавино-Фактория, ул. Воронина, 41	Земли населенных пунктов	Для эксплуатации многоквартирного жилого дома	Собственники помещений в многоквартирном доме/ Общая долевая собственность	5 315	234
45.	29:22:070206:2343	29:22:070206:2343/чзу1	Архангельская область, г. Архангельск, территориальный округ Варавино-Фактория	Земли населенных пунктов	Для эксплуатации ул. Никитова, от пр. Ленинградского до ул. Воронина	Муниципальное образование "Город Архангельск/ Собственность	5 271	164
46.	29:22:000000:7381	29:22:000000:7381/чзу1	Местоположение установлено относительно ориентира, расположенного за пределами участка. Почтовый адрес ориентира: Архангельская обл., г. Архангельск, территориальный округ Варавино-Фактория	Земли населенных пунктов	Для размещения автомобильной дороги по ул. Воронина на участке от ул. Папанина до ул. Никитова	Городской округ "Город Архангельск"/ Собственность	23 232	1 744
47.	29:22:000000:7362	29:22:000000:7362/чзу1	Архангельская обл., г. Архангельск, территориальный округ Варавино-Фактория	Земли населенных пунктов	Для эксплуатации ул. Воронина, от ул. Никитова до ул. Русанова	Муниципальное образование "Город Архангельск/ Собственность	60 420	19 248
48.	29:22:000000:8688	29:22:000000:8688/чзу1	Местоположение установлено относительно ориентира, расположенного в границах участка. Почтовый адрес ориентира: Архангельская область, г. Архангельск, территориальный округ Варавино-Фактория, по ул. Русанова	Земли населенных пунктов	Для эксплуатации ул. Русанова (для размещения линейного объекта)	Муниципальное образование "Город Архангельск/ Собственность	7 277	37
49.	29:22:000000:8679	29:22:000000:8679/чзу1	Архангельская область, г. Архангельск, территориальный округ Варавино-Фактория, по ул. Воронина	Земли населенных пунктов	Для эксплуатации ул. Воронина (для размещения линейного объекта)	Муниципальное образование "Город Архангельск/ Собственность	15 895	8 646
50.	29:22:071102:877	29:22:071102:877/чзу1	Российская Федерация, Архангельская область, городской округ город Архангельск, город Архангельск, улица Воронина В.И., земельный участок 21	Земли населенных пунктов	Магазины	Неразграниченная гос. собственность Общество с ограниченной ответственностью "Арктик7"/ Аренда (Срок действия с 16.05.2022 по 31.12.2031)	2 453	73
51.	29:22:071102:863	29:22:071102:863/чзу1	Архангельская область, г. Архангельск, территориальный округ Варавино-Фактория	Земли населенных пунктов	Для размещения линейного объекта (проезд от ул. Воронина между зданиями №15 и №17 по ул. Воронина)	Муниципальное образование "Город Архангельск/ Собственность	1 378	30
52.	29:22:071102:874	29:22:071102:874/чзу1	Архангельская область, г. Архангельск, территориальный округ Варавино-Фактория, улица Пушкина, д. 16	Земли населенных пунктов	для индивидуального жилищного строительства	Физическое лицо / Общая долевая собственность, 1/6 Физическое лицо / Общая долевая собственность, 1/6 Физическое лицо / Общая долевая собственность, 1/6 Физическое лицо / Общая долевая собственность, 1/6 Физическое лицо / Общая долевая собственность, 1/6 Физическое лицо / Общая долевая собственность, 1/6	1 200	25
53.	29:22:071102:5	29:22:071102:5/чзу1	обл. Архангельская, г. Архангельск, ул. Пушкина, дом 17	Земли населенных пунктов	Эксплуатация индивидуального жилого дома	Неразграниченная гос. собственность	1 581	178
54.	29:22:000000:7423	29:22:000000:7423/чзу1	Архангельская обл., г. Архангельск, территориальный округ Варавино-Фактория	Земли населенных пунктов	Для эксплуатации ул. Почтовый тракт	Муниципальное образование "Город Архангельск/ Собственность	3 718	102
55.	29:22:000000:12561	29:22:000000:12561/чзу1	Архангельская область, г Архангельск, территориальный округ Варавино-Фактория, ул. Революции	Земли населенных пунктов	Для эксплуатации ул. Революции (для размещения линейного объекта)	Неразграниченная гос. собственность	4 126	2 032
56.	29:22:071109:359	29:22:071109:359/чзу1	163030, Российская Федерация, Архангельская область, Архангельск г, Революции ул, д 27	Земли населенных пунктов	Малоэтажная многоквартирная жилая застройка/земельный участок подлежит изъятию на основании решения об изъятии земельного участка и (или) расположенного на нем объекта недвижимости для муниципальных нужд; Распоряжение № 4553р от 03.09.2024 года; Администрация городского округа "Город Архангельск"	Неразграниченная гос. собственность	778	205
57.	29:22:071109:360	29:22:071109:360/чзу1	163030, Российская Федерация, Архангельская область, Архангельск г, ул. Революции, 23 / проспект Ленинградский, 325	Земли населенных пунктов	Малоэтажная многоквартирная жилая застройка	Неразграниченная гос. собственность	995	111
58.	29:22:071110:16	29:22:071110:16/чзу1	Местоположение установлено относительно ориентира, расположенного в границах участка. Почтовый адрес ориентира: установлено относительно ориентира, расположенного за пределами участка. Ориентир торговый центр. Участок находится примерно в 5 м от ориентира по направлению на юго-запад. Почтовый адрес ориентира: обл. Архангельская, г. Архангельск, пр-кт Ленинградский, дом 327	Земли населенных пунктов	Для организации сезонной торговли и благоустройства без права капитального строительства и создания объектов недвижимости	Неразграниченная гос. собственность Архангельское областное потребительское общество/ Аренда (Срок действия с 27.03.2006 до 21.02.2016)	2 304	1 596

№ п/п	Кадастровый номер исходного земельного участка	Условный номер образуемой части земельного участка	Адрес (местоположение) земельного участка	Категория земель	Вид разрешённого использования	Правообладатель / Вид права	Площадь исходного земельного участка, кв. м	Площадь образуемой части ЗУ, кв. м.
59.	29:22:071110:12	29:22:071110:12/чзу1	обл. Архангельская, г. Архангельск, территориальный округ Варавино-Фактория, просп. Ленинградский, д. 327	Земли населенных пунктов	Для эксплуатации двухэтажного с техническим этажом здания магазина "Дом торговли"	Неразграниченная гос. собственность Архангельское областное потребительское общество/ Аренда (Срок действия с 02.09.2010 на 49 лет)	3 661	61
60.	29:22:071110:723	29:22:071110:723/чзу1	Местоположение установлено относительно ориентира, расположенного за пределами участка. Ориентир торговый центр. Участок находится примерно в 5 м от ориентира по направлению на юго-запад. Почтовый адрес ориентира: обл. Архангельская, г. Архангельск, пр-кт Ленинградский, дом 327	Земли населенных пунктов	Для организации сезонной торговли и благоустройства без права капитального строительства и создания объектов недвижимости	Неразграниченная гос. собственность Физическое лицо/ Аренда (Срок действия с 27.03.2006 до 21.02.2016)	200	129
61.	29:22:071110:15	29:22:071110:15/чзу1	установлено относительно ориентира, расположенного в границах участка. Ориентир строение. Почтовый адрес ориентира: обл. Архангельская, г. Архангельск, пр-кт Ленинградский, дом 327, строение 1	Земли населенных пунктов	Для эксплуатации трансформаторной подстанции (ТП-320)	Неразграниченная гос. собственность Публичное акционерное общество "Межрегиональная распределительная сетевая компания СевероЗапада"/ Аренда (Срок действия с 21.12.2011 на 49 лет)	82	82
62.	29:22:071110:18	29:22:071110:18/чзу1	Местоположение установлено относительно ориентира, расположенного за пределами участка. Почтовый адрес ориентира: Архангельская область, г. Архангельск, территориальный округ Варавино-Фактория, пр. Ленинградский, д. 331	Земли населенных пунктов	Для завершения строительства муниципального жилого дома	Общество с ограниченной ответственностью "ИнтерСтрой"/ Собственность	930	133
63.	29:22:071110:1503	29:22:071110:1503/чзу1	Российская Федерация, Архангельская область, г. Архангельск, территориальный округ ВаравиноФактория, просп. Ленинградский, д. 335	Земли населенных пунктов	Малоэтажная многоквартирная жилая застройка	Неразграниченная гос. собственность	1 722	951
64.	29:22:000000:7929	29:22:000000:7929/чзу1	Архангельская область, г. Архангельск, территориальный округ Варавино-Фактория, пр. Ленинградский	Земли населенных пунктов	Для эксплуатации пр. Ленинградского (от ул. Революции до ул. Октябрьской)	Муниципальное образование "Город Архангельск/ Собственность	77 089	13 137
65.	29:22:000000:7394	29:22:000000:7394/чзу1	Местоположение установлено относительно ориентира, расположенного за пределами участка. Почтовый адрес ориентира: Архангельская область, г. Архангельск, территориальный округ Варавино-Фактория, по пр. Ленинградскому, 341, корп. 1	Земли населенных пунктов	Для эксплуатации многоквартирного жилого дома	Собственники помещений в многоквартирном доме/ Общая долевая собственность	3 423	176
66.	29:22:071112:24	29:22:071112:24/чзу1	Местоположение установлено относительно ориентира, расположенного в границах участка. Почтовый адрес ориентира: Архангельская обл., г. Архангельск, территориальный округ Варавино-Фактория, пр-кт Ленинградский, дом 343	Земли населенных пунктов	Для эксплуатации многоквартирного жилого дома	Собственники помещений в многоквартирном доме/ Общая долевая собственность	6 532	77
67.	29:22:071401:5	29:22:071401:5/чзу1	обл. Архангельская, г. Архангельск, пр-кт Ленинградский, дом 350, корпус 2	Земли населенных пунктов	Завершение строительства жилого дома	Собственники помещений в многоквартирном доме/ Общая долевая собственность Общество с ограниченной ответственностью "Строительно-монтажная фирма "Арктикстрой"/ Аренда (Срок действия с 29.11.2004 на 3 года)	2 600	32
68.	29:22:071401:655	29:22:071401:655/чзу1	Российская Федерация, Архангельская обл., в территориальном округе Варавино-Фактория г. Архангельска по проспекту Ленинградскому	Земли населенных пунктов	Склады	Неразграниченная гос. собственность Акционерное общество "Архангельский речной порт"/ Аренда (Срок действия с 14.11.2022 по 31.12.2031)	41 447	36
69.	29:22:000000:8646	29:22:000000:8646/чзу1	Архангельская область, г. Архангельск, территориальный округ Варавино-Фактория	Земли населенных пунктов	для строительства объекта "Газопровод межпоселковый от пос. Силикатный до ГГРП г. Архангельска Архангельской области"	Муниципальное образование "Город Архангельск/ Собственность	3 326	2 275
70.	29:22:071401:608	29:22:071401:608/чзу1	Архангельская область, г Архангельск, территориальный округ Варавино-Фактория г.Архангельска по просп. Ленинградскому	Земли населенных пунктов	Для эксплуатации пр. Ленинградского (от ул. Революции до ул. Октябрьской)	Муниципальное образование "Город Архангельск/ Собственность	167	73
71.	29:22:000000:7385	29:22:000000:7385/чзу1	Архангельская область, г. Архангельск	Земли населенных пунктов	для эксплуатации тепловых трасс	Неразграниченная гос. собственность ПАО "Территориальная генерирующая компания № 2"/ Аренда (срок действия с 10.09.2012 на 49 лет)	6 734	1
72.	29:22:000000:8080	29:22:000000:8080/чзу1	Архангельская область, г. Архангельск, территориальный округ Варавино-Фактория, пр. Ленинградский	Земли населенных пунктов	Для эксплуатации пр. Ленинградского (от ул. Октябрьской до 2-го Ленинградского переулка)	Муниципальное образование "Город Архангельск/ Собственность	51 781	10 856
73.	29:22:000000:8750	29:22:000000:8750/чзу1	Архангельская область, г. Архангельск, территориальный округ Варавино-Фактория	Земли населенных пунктов	Для строительства объекта "Газопровод межпоселковый от пос. Силикатный до ГГРП г. Архангельска Архангельской области"	Муниципальное образование "Город Архангельск/ Собственность	9 245	3 963
74.	29:22:071502:21	29:22:071502:21/чзу1	Местоположение установлено относительно ориентира, расположенного в границах участка. Почтовый адрес ориентира: Архангельская обл., г. Архангельск, территориальный округ Варавино-Фактория, пр. Ленинградский, 354	Земли населенных пунктов	Для эксплуатации многоквартирного жилого дома со встроенно-пристроенными нежилыми помещениями	Собственники помещений в многоквартирном доме/ Общая долевая собственность	7010	1260
75.	29:22:071503:79	29:22:071503:79/чзу1	Архангельская обл., г. Архангельск, территориальный округ Варавино-Фактория, пр. Ленинградский, у дома № 356	Земли населенных пунктов	Для установки и эксплуатации торгового павильона без права капитального строительства и создания объектов недвижимости	Неразграниченная гос. собственность Физическое лицо/ Аренда (Срок действия с 30.11.2011 на 5 лет)	45	38
76.	29:22:071503:1077	29:22:071503:1077/чзу1	Архангельская область, г. Архангельск, территориальный округ Варавино-Фактория, пр-кт Ленинградский	Земли населенных пунктов	Для размещения многоэтажного жилого дома	Собственники помещений в многоквартирном доме/ Общая долевая собственность	4 112	427
77.	29:22:071503:1572	29:22:071503:1572/чзу1	Архангельская область, г. Архангельск, территориальный округ Варавино-Фактория, проспект Ленинградский	Земли населенных пунктов	Для размещения многоэтажного жилого дома	Муниципальное образование "Город Архангельск/ Собственность	6 858	39
78.	29:22:071503:66	29:22:071503:66/чзу1	Архангельская обл., г. Архангельск, территориальный округ Варавино-Фактория, по просп. Ленинградскому, смежно с земельным участком ТСЖ "Надозерное"	Земли населенных пунктов	Многоэтажная жилая застройка(высотная застройка)	Муниципальное образование "Город Архангельск/ Собственность	8 460	147
79.	29:22:071503:1137	29:22:071503:1137/чзу1	Архангельская область, г. Архангельск, территориальный округ Варавино-Фактория, по просп. Ленинградскому	Земли населенных пунктов	Для размещения очистных сооружений ливневой канализации	Муниципальное образование "Город Архангельск/ Собственность	1 295	87
80.	29:22:000000:8079	29:22:000000:8079/чзу1	Архангельская область, г. Архангельск, территориальный округ Варавино-Фактория, пр. Ленинградский	Земли населенных пунктов	Для эксплуатации пр.Ленинградского (от 2-го Ленинградского переулка до ул.Старожаровихинской)	Муниципальное образование "Город Архангельск/ Собственность	58 564	13 872
81.	29:22:071503:1578	29:22:071503:1578/чзу1	Российская Федерация, Архангельская область, г. Архангельск, территориальный округ Варавино-Фактория, по проспекту Ленинградскому	Земли населенных пунктов	Среднеэтажная жилая застройка	Собственники помещений в многоквартирном доме/ Общая долевая собственность Городской округ "Город Архангельск"/ Общая долевая собственность	5 530	153
82.	29:22:071503:1436	29:22:071503:1436/чзу1	Архангельская область, г. Архангельск, территориальный округ Варавино-Фактория	Земли населенных пунктов	Для строительства объекта "Газопровод межпоселковый от пос. Силикатный до ГГРП г. Архангельска Архангельской области"	Муниципальное образование "Город Архангельск/ Собственность	2 951	207
83.	29:22:071503:1427	29:22:071503:1427/чзу1	Архангельская область, г. Архангельск, территориальный округ Варавино-Фактория	Земли населенных пунктов	Для строительства объекта "Газопровод межпоселковый от пос. Силикатный до ГГРП г. Архангельска Архангельской области	Неразграниченная гос. собственность	5 955	72
84.	29:22:073005:118	29:22:073005:118/чзу1	Российская Федерация, Архангельская область, город Архангельск, территориальный округ Варавино-Фактория, по пр. Ленинградскому	Земли населенных пунктов	Многоэтажная жилая застройка (высотная застройка)	Неразграниченная гос. собственность	35 678	3 097
85.	29:22:073005:124	29:22:073005:124/чзу1	Российская Федерация, Архангельская область, город Архангельск, территориальный округ Варавино-Фактория, по пр. Ленинградскому	Земли населенных пунктов	Многоэтажная жилая застройка (высотная застройка)	Неразграниченная гос. собственность Общество с ограниченной ответственностью "Арктическая строительная компания"/ Безвозмездное пользование (ссуда) (Срок действия с 19.04.2024 по 21.12.2026)	11 287	429
86.	29:22:000000:8500	29:22:000000:8500/чзу1	Архангельская область, г. Архангельск, территориальный округ Варавино-Фактория	Земли населенных пунктов	Для эксплуатации пр. Ленинградского, от ул. Старожаровихинской до ул. Белогорской	Муниципальное образование "Город Архангельск/ Собственность	11 013	415
87.	29:22:073110:17	29:22:073110:17/чзу1	Местоположение установлено относительно ориентира, расположенного в границах участка. Почтовый адрес ориентира: обл. Архангельская, г. Архангельск, пр-кт Ленинградский, дом 362	Земли населенных пунктов	Эксплуатация усадебного жилого дома	Неразграниченная гос. собственность Физическое лицо / Аренда (Срок действия с 02.12.2005 с 02.12.2005 на 49 лет)	1 444	156
88.	29:22:060409	–	Архангельская область, г. Архангельск	Земли населенных пунктов	Неразграниченная гос. собственность	Неразграниченная гос. собственность	–	549
89.	29:22:060406	–	Архангельская область, г. Архангельск	Земли населенных пунктов	Неразграниченная гос. собственность	Неразграниченная гос. собственность	–	15 288
91	29:22:060416	–	Архангельская область, г. Архангельск	Земли населенных пунктов	Неразграниченная гос. собственность	Неразграниченная гос. собственность	–	848
92	29:22:060417	–	Архангельская область, г. Архангельск	Земли населенных пунктов	Неразграниченная гос. собственность	Неразграниченная гос. собственность	–	3 992
93	29:22:060418	–	Архангельская область, г. Архангельск	Земли населенных пунктов	Неразграниченная гос. собственность	Неразграниченная гос. собственность	–	2 295
94	29:22:070202	–	Архангельская область, г. Архангельск	Земли населенных пунктов	Неразграниченная гос. собственность	Неразграниченная гос. собственность	–	12 459
95	29:22:070205	–	Архангельская область, г. Архангельск	Земли населенных пунктов	Неразграниченная гос. собственность	Неразграниченная гос. собственность	–	0
96	29:22:070206	–	Архангельская область, г. Архангельск	Земли населенных пунктов	Неразграниченная гос. собственность	Неразграниченная гос. собственность	–	0
101	29:22:071102	–	Архангельская область, г. Архангельск	Земли населенных пунктов	Неразграниченная гос. собственность	Неразграниченная гос. собственность	–	148

№ п/п	Кадастровый номер исходного земельного участка	Условный номер образуемой части земельного участка	Адрес (местоположение) земельного участка	Категория земель	Вид разрешённого использования	Правообладатель / Вид права	Площадь исходного земельного участка, кв. м	Площадь образуемой части ЗУ, кв. м.
102	29:22:071109	–	Архангельская область, г. Архангельск	Земли населенных пунктов	Неразграниченная гос. собственность	Неразграниченная гос. собственность	–	467
103	29:22:071110	–	Архангельская область, г. Архангельск	Земли населенных пунктов	Неразграниченная гос. собственность	Неразграниченная гос. собственность	–	2 251
104	29:22:071112	–	Архангельская область, г. Архангельск	Земли населенных пунктов	Неразграниченная гос. собственность	Неразграниченная гос. собственность	–	4 392
105	29:22:071401	–	Архангельская область, г. Архангельск	Земли населенных пунктов	Неразграниченная гос. собственность	Неразграниченная гос. собственность	–	1
106	29:22:071502	–	Архангельская область, г. Архангельск	Земли населенных пунктов	Неразграниченная гос. собственность	Неразграниченная гос. собственность	–	836
107	29:22:071503	–	Архангельская область, г. Архангельск	Земли населенных пунктов	Неразграниченная гос. собственность	Неразграниченная гос. собственность	–	1 266
108	29:22:073005	–	Архангельская область, г. Архангельск	Земли населенных пунктов	Неразграниченная гос. собственность	Неразграниченная гос. собственность	–	1 506
109	29:22:073110	–	Архангельская область, г. Архангельск	Земли населенных пунктов	Неразграниченная гос. собственность	Неразграниченная гос. собственность	–	0
						Итого по таблице 1		159 730

2.3. Перечень и сведения о площади образуемых земельных участков, которые будут отнесены к территориям общего пользования или имуществу общего пользования, в том числе в отношении которых предполагаются резервирование и (или) изъятие для государственных или муниципальных нужд

В соответствии с пунктом 12 статьи 1 Градостроительного кодекса Российской Федерации территории общего пользования являются территориями, которыми беспрепятственно пользуется неограниченный круг лиц (в том числе площади, улицы, проезды, набережные, береговые полосы водных объектов общего пользования, скверы, бульвары).

Земельные участки, которые будут отнесены к территориям общего пользования или имуществу общего пользования, отсутствуют.

Земельные участки, в отношении которых предполагаются резервирование и (или) изъятие для государственных или муниципальных нужд, проектом межевания не предусмотрены.

2.4. Вид разрешенного использования образуемых земельных участков, предназначенных для размещения линейных объектов

Земельные участки в данном проекте не образуются. Отводы для строительства и эксплуатации линейного объекта будут предоставляться на условиях публичных сервитутов.

Установление вида разрешенного использования для публичных сервитутов не требуется.

2.5. Сведения о границах территории, применительно к которой осуществляется подготовка проекта межевания, содержащие перечень координат характерных точек таких границ в системе координат, используемой для ведения Единого государственного реестра недвижимости

В соответствии с частью 5 статьи 43 Градостроительного кодекса Российской Федерации проект межевания территории должен включать сведения о границах территории, в отношении которой утвержден проект межевания, содержащие перечень координат характерных точек этих границ в системе координат, используемой для ведения Единого государственного реестра недвижимости.

Координаты характерных точек границ территории, в отношении которой утвержден проект межевания, определяются в соответствии с требованиями к точности определения координат характерных точек границ, установленных в соответствии с Градостроительным Кодексом Российской Федерации для территориальных зон.

Перечень координат характерных точек границ территории, применительно к которой осуществляется подготовка проекта межевания, представлен в таблице 2.

Таблица 2

Номер точки	Система координат МСК-29 зона 2	
	Координаты	
	X	Y
1	648899,32	2525572,63
2	649020,69	2525694,77
3	649115,03	2525817,08
4	649163,34	2525739,07
5	649314,92	2525601,25
6	649424,17	2525447,83
7	649503,45	2525501,11
8	649384,78	2525662,49
9	649234,30	2525810,77
10	649181,13	2525884,25
11	648772,86	2526314,98
12	648424,50	2526666,48
13	648675,02	2526928,28
14	648749,46	2527031,99
15	648567,21	2527213,74
16	648003,30	2527413,41
17	647522,35	2527749,42
18	647404,04	2527745,66
19	647159,23	2528172,08
20	647006,14	2528400,07
21	646188,40	2529485,31
22	646054,38	2529608,45
23	645909,12	2530181,46
24	645708,44	2530122,12
25	645863,73	2529520,28
26	646045,44	2529374,50
27	647095,94	2527965,11
28	647326,87	2527570,12
29	647479,41	2527575,84
30	647793,62	2527376,63
31	647966,20	2527301,24
32	648493,51	2527109,23
33	648610,29	2527018,14
34	648121,53	2526554,09
35	648186,89	2526479,75
36	648334,72	2526611,53
37	648546,52	2526394,58
38	649071,40	2525889,30
39	648872,87	2525662,57
40	648704,15	2525464,95
41	648760,60	2525421,58
1	648899,32	2525572,63

Каталог координат характерных точек образуемых частей земельных участков, на которые накладывается зона действия публичного сервитута, представлен в таблице 3.

Таблица 3

Номера характерных точек частей земельных участков	Система координат МСК-29, зона 2	
	Координаты	
	X	Y
Условный номер части земельного участка: 29:22:060406:100/чзу1, 35 кв. м		
1	649414,93	2525531,25
2	649418,99	2525535,67
3	649409,42	2525544,47
4	649408,95	2525543,95
5	649415,02	2525534,97
6	649413,48	2525533,72
1	649414,93	2525531,25
Условный номер части земельного участка: 29:22:060406:101/чзу1, 27 кв. м		
1	649431,59	2525548,07
2	649431,45	2525548,24
3	649430,78	2525547,69
4	649422,11	2525560,31
5	649419,75	2525557,77
6	649430,96	2525547,39
1	649431,59	2525548,07
Условный номер части земельного участка: 29:22:060406:93/чзу1, 51 кв. м		
1	649372,41	2525626,35
2	649369,29	2525630,61
3	649367,6	2525629,34
4	649366,31	2525631,06
5	649362,29	2525627,43
6	649367,25	2525621,64
7	649371,86	2525625,85
1	649372,41	2525626,35
Условный номер части земельного участка: 29:22:060406:94/чзу1, 2073 кв. м		
1	649380,25	2525581,13
2	649393,46	2525596,60
3	649381,70	2525611,06
4	649382,93	2525611,96
5	649374,23	2525623,85
6	649371,86	2525625,85
7	649367,25	2525621,64
8	649362,29	2525627,43
9	649366,31	2525631,06
10	649361,81	2525637,07
11	649340,69	2525658,90
12	649324,18	2525671,95
13	649312,84	2525658,90
14	649346,56	2525624,07
15	649351,44	2525617,55
16	649349,84	2525616,38
17	649363,48	2525597,74
18	649365,53	2525599,24
1	649380,25	2525581,13
Условный номер части земельного участка: 29:22:060406:84/чзу1, 16 кв. м		
1	649254,55	2525745,51
2	649251,22	2525748,56
3	649248,83	2525745,89
4	649252,21	2525742,89
1	649254,55	2525745,51
Условный номер части земельного участка: 29:22:060406:113/чзу1, 13 кв. м		
1	649245,13	2525754,13
2	649243,27	2525755,83
3	649242,07	2525754,52
4	649217,61	2525777,42
5	649217,31	2525777,09
6	649243,90	2525752,78
1	649245,13	2525754,13
Условный номер части земельного участка: 29:22:060406:116/чзу1, 15 кв. м.		
1	649229,37	2525737,22
2	649230,70	2525738,70
3	649204,74	2525761,97
4	649228,57	2525739,76
5	649227,67	2525738,78
1	649229,37	2525737,22
Условный номер части земельного участка: 29:22:060406:115/чзу1, 112 кв. м.		
1	649093,84	2525833,22
2	649122,45	2525871,63
3	649121,09	2525872,70
4	649091,53	2525835,04
1	649093,84	2525833,22
Условный номер части земельного участка: 29:22:060406:98/чзу1, 168 кв. м		
1	649061,30	2525794,60
2	649063,08	2525795,85
3	649066,79	2525793,33
4	649079,47	2525812,04
5	649078,56	2525812,72
6	649085,01	2525821,37
7	649082,36	2525823,45
8	649060,32	2525795,37
1	649061,30	2525794,60
Условный номер части земельного участка: 29:22:060406:221/чзу1, 12 кв. м		
1	649013,93	2526019,04
2	649014,62	2526019,73
3	649003,81	2526030,53
4	649003,37	2526030,07
1	649013,93	2526019,04
Условный номер части земельного участка: 29:22:060406/чзу1, 15 288 кв. м		
1	649441,41	2525502,11
2	649458,17	2525520,12
3	649454,04	2525522,15
4	649439,02	2525538,86
5	649431,59	2525548,07
6	649430,96	2525547,39
7	649419,75	2525557,77
8	649422,11	2525560,31
9	649417,45	2525567,09
10	649393,46	2525596,60
11	649380,25	2525581,13
12	649401,37	2525555,16
13	649408,95	2525543,95
14	649409,42	2525544,47
15	649418,99	2525535,67
16	649414,93	2525531,25
17	649420,67	2525521,44
18	649437,00	2525505,11
1	649441,41	2525502,11
1	649374,23	2525623,85
2	649372,41	2525626,35
3	649371,86	2525625,85
1	649374,23	2525623,85
1	649340,69	2525658,90
2	649327,36	2525672,67
3	649297,50	2525701,54
4	649294,21	2525704,28
5	649295,19	2525705,31
6	649278,45	2525721,22
7	649277,28	2525720,00
8	649258,82	2525738,61
9	649260,31	2525740,24
10	649254,55	2525745,51
11	649252,21	2525742,89
12	649248,83	2525745,89
13	649251,22	2525748,56
14	649245,13	2525754,13
15	649243,90	2525752,78
16	649217,31	2525777,09
17	649217,61	2525777,42
18	649195,61	2525798,02
19	649184,96	2525824,23
20	649165,80	2525859,43
21	649155,39	2525869,94
22	649135,01	2525888,07
23	649137,67	2525891,44
24	649107,65	2525920,31
25	649078,51	2525949,26
26	649079,65	2525950,40
27	649063,88	2525966,59
28	649062,62	2525965,33
29	649037,82	2525990,86
30	649012,80	2526017,92
31	649013,93	2526019,04
32	649003,37	2526030,07
33	649003,81	2526030,53
34	648998,28	2526036,06
35	648996,60	2526034,38
36	648985,19	2526045,22
37	648986,42	2526046,45
38	648970,09	2526062,78
39	648968,53	2526061,23
40	648910,28	2526121,91
41	648911,68	2526123,28
42	648895,45	2526139,72
43	648894,18	2526138,47
44	648850,16	2526183,16
45	648839,67	2526196,23
46	648812,93	2526222,96
47	648782,67	2526256,16
48	648777,91	2526262,97
49	648774,65	2526261,25
50	648804,14	2526214,67
51	649118,89	2525886,41
52	649111,22	2525876,49
53	649111,44	2525876,40
54	649118,87	2525873,62
55	649053,31	2525789,60
56	649056,55	2525787,10
57	649060,51	2525794,05
58	649061,30	2525794,60
59	649060,32	2525795,37
60	649082,36	2525823,45
61	649085,01	2525821,37
62	649093,84	2525833,22
63	649091,53	2525835,04
64	649121,09	2525872,70
65	649122,45	2525871,63
66	649122,83	2525872,13
67	649141,63	2525855,41
68	649149,60	2525847,37
69	649166,85	2525815,65
70	649178,73	2525786,45
71	649204,74	2525761,97
72	649230,70	2525738,70
73	649229,37	2525737,22
74	649244,72	2525723,19
75	649245,34	2525723,81
76	649263,50	2525705,49
77	649261,85	2525703,75
78	649278,60	2525687,84
79	649280,44	2525689,78
80	649284,13	2525686,65
81	649312,84	2525658,90
82	649324,18	2525671,95
1	649340,69	2525658,90
Условный номер части земельного участка: 29:22:060409:779/чзу1, 38 кв. м		
1	649459,45	2525484,85
2	649468,75	2525494,57
3	649466,94	2525496,79
4	649457,47	2525486,74
5	649459,45	2525484,85
Условный номер части земельного участка: 29:22:060409:116/чзу1, 32 кв. м		
1	649468,75	2525494,57
2	649476,46	2525502,62
3	649474,34	2525504,65
4	649466,94	2525496,79
1	649468,75	2525494,57
Условный номер части земельного участка: 29:22:060409/чзу1, 549 кв. м		
1	649457,47	2525486,74
2	649466,94	2525496,79
3	649474,34	2525504,65
4	649458,17	2525520,12
5	649441,41	2525502,11
1	649457,47	2525486,74
Условный номер части земельного участка: 29:22:060416:1648/чзу1, 320 кв. м		
1	649028,20	2525745,45
2	649044,19	2525765,37
3	649055,63	2525785,48
4	649053,01	2525787,55
5	649022,01	2525750,46
1	649028,20	2525745,45
Условный номер части земельного участка: 29:22:060416:1346/чзу1, 385 кв. м		
1	648987,13	2525698,61
2	648988,17	2525699,72
3	648987,61	2525700,25
4	648991,91	2525703,72
5	648998,01	2525710,56
6	648999,05	2525709,59
7	649014,46	2525726,12
8	649013,04	2525727,39
9	649019,70	2525734,85
10	649013,33	2525739,90
11	648982,46	2525702,58
1	648987,13	2525698,61
Условный номер части земельного участка: 29:22:060416:13/чзу1, 158 кв. м		
1	648972,50	2525683,09
2	648987,13	2525698,61
3	648982,46	2525702,58
4	648975,18	2525697,57
5	648966,98	2525688,17
1	648972,50	2525683,09
Условный номер части земельного участка: 29:22:060416:22/чзу1, 51 кв. м		
1	648918,33	2525624,81
2	648930,02	2525637,13
3	648927,91	2525639,12
4	648916,05	2525626,97
1	648918,33	2525624,81
Условный номер части земельного участка: 29:22:060416:11/чзу1, 201 кв. м		
1	648891,69	2525596,73
2	648918,33	2525624,81
3	648914,36	2525628,55
4	648888,12	2525600,15
1	648891,69	2525596,73
Условный номер части земельного участка: 29:22:060416:21/чзу1, 62 кв. м		
1	648848,41	2525536,03
2	648852,74	2525540,42
3	648846,15	2525547,32
4	648841,46	2525542,24
1	648848,41	2525536,03
Условный номер части земельного участка: 29:22:060416:1640/чзу1, 16 кв. м		
1	648742,72	2525454,22
2	648755,56	2525465,86
3	648754,38	2525467,28
1	648742,72	2525454,22
Условный номер части земельного участка: 29:22:060416/чзу1, 848 кв. м		
1	649055,63	2525785,48
2	649056,55	2525787,10
3	649053,31	2525789,60
4	649053,24	2525789,52
5	649022,01	2525750,46
6	649053,01	2525787,55
1	649055,63	2525785,48
1	649019,70	2525734,85
2	649028,20	2525745,45
3	649022,01	2525750,46
4	649021,27	2525749,54
5	649013,33	2525739,90
1	649019,70	2525734,85
1	648930,02	2525637,13
2	648931,59	2525638,78
3	648933,10	2525637,44
4	648948,41	2525654,72
5	648946,62	2525656,31
6	648970,44	2525684,00
7	648971,99	2525682,54
8	648972,50	2525683,09
9	648966,98	2525688,17
10	648924,33	2525639,82
11	648914,36	2525628,55
12	648916,05	2525626,97
13	648927,91	2525639,12
1	648930,02	2525637,13
1	648838,20	2525525,70
2	648848,41	2525536,03
3	648841,46	2525542,24
4	648846,15	2525547,32
5	648842,25	2525551,41

Номера характерных точек частей земельных участков	Система координат МСК-29, зона 2	
	Координаты	
	X	Y
6	648828,08	2525536,37
1	648838,20	2525525,7
Условный номер части земельного участка: 29:22:060417:26/чзу1, 19 кв. м		
1	648798,22	2526209,41
2	648798,90	2526209,99
3	648778,16	2526231,96
4	648777,87	2526231,74
1	648798,22	2526209,41
Условный номер части земельного участка: 29:22:060417/чзу1, 3 992 кв. м		
1	649111,22	2525876,49
2	649118,89	2525886,41
3	648804,14	2526214,67
4	648774,65	2526261,25
5	648760,23	2526253,64
6	648761,32	2526251,48
7	648767,16	2526243,49
8	648777,87	2526231,74
9	648778,16	2526231,96
10	648798,90	2526209,99
11	648798,22	2526209,41
12	648824,76	2526182,86
13	648836,86	2526168,24
14	648879,95	2526124,42
15	648879,01	2526123,49
16	648895,24	2526107,06
17	648896,05	2526107,85
18	648954,38	2526047,08
19	648953,04	2526045,75
20	648969,37	2526029,41
21	648971,04	2526031,07
22	648982,45	2526020,23
23	648981,24	2526019,02
24	648997,58	2526002,69
25	648998,65	2526003,76
26	649023,30	2525977,10
27	649048,47	2525951,18
28	649047,54	2525950,26
29	649063,52	2525934,28
30	649064,36	2525935,12
31	649093,67	2525906,00
32	649109,48	2525890,80
33	649104,07	2525883,72
34	649105,63	2525882,52
35	649103,63	2525879,83
36	649107,09	2525878,15
1	649111,22	2525876,49
Условный номер части земельного участка: 29:22:060418:3/чзу1, 154 кв. м		
1	648780,14	2526307,29
2	648775,20	2526312,51
3	648760,06	2526304,87
4	648759,31	2526306,35
5	648756,14	2526304,72
6	648760,13	2526297,14
1	648780,14	2526307,29
Условный номер части земельного участка: 29:22:060418:1022/чзу1, 173 кв. м		
1	648750,23	2526307,74
2	648711,38	2526341,19
3	648706,82	2526344,69
4	648740,08	2526308,92
5	648747,23	2526307,61
1	648750,23	2526307,74
Условный номер части земельного участка: 29:22:060418:1021/чзу1, 1821 кв. м		
1	648740,08	2526308,92
2	648706,82	2526344,69
3	648653,34	2526385,63
4	648653,93	2526386,35
5	648636,04	2526400,96
6	648635,03	2526399,64
7	648621,82	2526409,75
8	648622,23	2526410,56
9	648601,62	2526421,00
10	648600,93	2526419,64
11	648598,56	2526420,89
12	648700,52	2526329,66
13	648710,90	2526321,97
14	648725,85	2526314,00
15	648738,54	2526309,20
1	648740,08	2526308,92
Условный номер части земельного участка: 29:22:060418/чзу1, 2 295 кв. м		
1	648760,13	2526297,13
2	648756,14	2526304,72
3	648754,63	2526303,95
4	648750,23	2526307,74
5	648747,23	2526307,61
6	648740,08	2526308,92
7	648738,54	2526309,20
8	648725,85	2526314,00
9	648710,90	2526321,97
10	648700,52	2526329,66
11	648598,56	2526420,89
12	648583,63	2526406,40
13	648592,03	2526402,06
14	648590,73	2526399,50
15	648611,31	2526389,05
16	648612,61	2526391,62
17	648622,33	2526384,18
18	648621,42	2526383,07
19	648639,31	2526368,46
20	648640,68	2526370,13
21	648676,14	2526342,98
22	648674,08	2526340,33
23	648692,34	2526326,34
24	648694,40	2526329,00
25	648698,77	2526325,66
26	648740,92	2526289,36
27	648742,22	2526286,82
1	648760,13	2526297,13
Условный номер части земельного участка: 29:22:070202:1973/чзу1, 52 кв. м		
1	648551,65	2526476,86
2	648548,68	2526479,94
3	648547,31	2526478,63
4	648524,93	2526502,19
5	648524,28	2526501,64
6	648549,06	2526474,56
1	648551,65	2526476,86
Условный номер части земельного участка: 29:22:070202:7/чзу1, 36 кв. м		
1	648462,40	2526581,21
2	648462,68	2526581,48
3	648458,57	2526585,49

Номера характерных точек частей земельных участков	Система координат МСК-29, зона 2	
	Координаты	
	X	Y
4	648459,25	2526586,09
5	648446,39	2526600,62
6	648444,76	2526599,03
1	648462,40	2526581,21
Условный номер части земельного участка: 29:22:070202:23/чзу1, 92 кв. м		
1	648366,79	2526685,84
2	648382,38	2526700,07
3	648378,67	2526703,31
4	648364,16	2526688,85
1	648366,79	2526685,84
Условный номер части земельного участка: 29:22:070202:20/чзу1, 18 кв. м		
1	648355,62	2526690,04
2	648352,24	2526693,93
3	648349,59	2526691,48
4	648353,09	2526687,70
1	648355,62	2526690,04
Условный номер части земельного участка: 29:22:070202:3/чзу1, 14 кв. м		
1	648265,39	2526601,20
2	648295,51	2526628,50
3	648264,93	2526601,72
1	648265,39	2526601,20
Условный номер части земельного участка: 29:22:070202:19/чзу1, 12 кв. м		
1	648252,70	2526589,71
2	648265,39	2526601,20
3	648264,93	2526601,72
4	648252,23	2526590,23
1	648252,70	2526589,71
Условный номер части земельного участка: 29:22:070202:1549/чзу1, 1 005 кв. м		
1	648189,07	2526529,04
2	648206,68	2526545,64
3	648204,56	2526547,63
4	648245,73	2526583,39
5	648248,64	2526586,02
6	648240,40	2526594,80
7	648179,35	2526539,35
1	648189,07	2526529,04
Условный номер части земельного участка: 29:22:070202:1265/чзу1, 4 718 кв. м		
1	648179,35	2526539,35
2	648351,04	2526695,3
3	648346,03	2526700,93
4	648174,72	2526544,22
1	648179,35	2526539,35
1	648406,27	2526737,53
2	648427,41	2526764,64
3	648434,26	2526772,61
4	648436,23	2526773,24
5	648467,30	2526800,96
6	648480,55	2526813,00
7	648643,86	2526961,56
8	648666,03	2526981,73
9	648660,39	2526988,48
10	648635,50	2526965,89
11	648632,88	2526962,30
12	648558,12	2526893,18
13	648498,12	2526841,21
14	648465,12	2526811,26
15	648442,19	2526790,45
16	648395,64	2526746,97
17	648401,08	2526740,79
18	648401,93	2526741,56
1	648406,27	2526737,53
Условный номер части земельного участка: 29:22:070202:1308/чзу1, 1 630 кв. м		
1	648393,08	2526689,08
2	648432,29	2526736,01
3	648423,24	2526746,07
4	648443,87	2526765,86
5	648461,08	2526781,03
6	648460,70	2526781,25
7	648454,24	2526778,91
8	648434,26	2526772,61
9	648427,41	2526764,64
10	648406,27	2526737,53
11	648405,22	2526736,18
12	648405,82	2526735,52
13	648402,65	2526731,76
14	648403,52	2526730,84
15	648385,64	2526709,59
16	648378,67	2526703,31
17	648382,38	2526700,07
18	648387,53	2526694,29
1	648393,08	2526689,08
Условный номер части земельного участка: 29:22:070202:53/чзу1, 41 кв. м		
1	648378,67	2526703,31
2	648385,64	2526709,59
3	648403,52	2526730,84
4	648402,65	2526731,76
1	648378,67	2526703,31
Условный номер части земельного участка: 29:22:070202:1232/чзу1, 30 кв. м		
1	648459,10	2526780,71
2	648464,04	2526785,20
3	648461,02	2526788,53
4	648456,08	2526784,05
1	648459,10	2526780,71
Условный номер части земельного участка: 29:22:070202:1546/чзу1, 259 кв. м		
1	648470,40	2526789,25
2	648488,13	2526804,88
3	648480,55	2526813,00
4	648467,30	2526800,96
5	648463,00	2526797,12
1	648470,40	2526789,25
Условный номер части земельного участка: 29:22:070202:58/чзу1, 234 кв. м		
1	648651,20	2526953,48
2	648669,25	2526978,31
3	648666,03	2526981,73
4	648643,86	2526961,56
1	648651,20	2526953,48
Условный номер части земельного участка: 29:22:070202/чзу1, 12 459 кв. м		
1	648547,21	2526425,21
2	648559,79	2526436,85
3	648561,99	2526440,08
4	648561,72	2526440,22
5	648570,68	2526457,16
6	648551,65	2526476,86
7	648549,06	2526474,56
8	648524,28	2526501,64
9	648524,93	2526502,19

Номера характерных точек частей земельных участков	Система координат МСК-29, зона 2	
	Координаты	
	X	Y
10	648486,00	2526543,16
11	648487,08	2526544,20
12	648480,71	2526550,82
13	648490,04	2526558,78
14	648485,05	2526564,63
15	648475,40	2526556,45
16	648464,49	2526579,71
17	648462,68	2526581,48
18	648462,40	2526581,21
19	648453,21	2526590,48
20	648444,76	2526599,03
21	648446,39	2526600,62
22	648443,94	2526603,39
23	648442,02	2526601,69
24	648420,39	2526622,86
25	648378,45	2526665,33
26	648379,75	2526666,58
27	648375,06	2526671,46
28	648393,08	2526689,08
29	648387,53	2526694,29
30	648382,38	2526700,07
31	648366,79	2526685,84
32	648364,16	2526688,85
33	648360,14	2526684,84
34	648355,62	2526690,04
35	648353,09	2526687,70
36	648349,59	2526691,48
37	648352,24	2526693,93
38	648351,04	2526695,30
39	648240,40	2526594,80
40	648248,64	2526586,02
41	648252,70	2526589,71
42	648252,23	2526590,23
43	648264,93	2526601,72
44	648295,51	2526628,50
45	648334,50	2526663,54
46	648351,74	2526642,84
47	648362,82	2526652,70
48	648406,28	2526608,68
49	648427,01	2526588,40
50	648426,64	2526588,07
51	648441,96	2526570,78
52	648443,56	2526572,20
53	648447,92	2526567,94
54	648457,41	2526547,71
55	648454,06	2526544,48
56	648470,08	2526527,84
57	648471,59	2526529,29
58	648532,90	2526464,76
59	648531,05	2526462,99
60	648543,92	2526449,35
61	648534,59	2526431,73
1	648547,21	2526425,21
1	648405,22	2526736,18
2	648406,27	2526737,53
3	648401,93	2526741,56
4	648401,08	2526740,79
1	648405,22	2526736,18
1	648488,13	2526804,88
2	648511,66	2526826,60
3	648571,48	2526878,30
4	648647,90	2526948,94
5	648651,20	2526953,48
6	648643,86	2526961,56
7	648480,55	2526813,00
1	648488,13	2526804,88
1	648461,08	2526781,03
2	648470,40	2526789,25
3	648463,00	2526797,12
4	648436,23	2526773,24
5	648434,26	2526772,61
6	648454,24	2526778,91
7	648460,70	2526781,25
1	648461,08	2526781,03
1	648459,10	2526780,71
2	648464,04	2526785,20
3	648461,02	2526788,53
4	648456,08	2526784,05
1	648459,10	2526780,71
Условный номер части земельного участка: 29:22:070205:1677/чзу1, 312 кв. м		
1	648174,72	2526544,22
2	648346,03	2526700,93
3	648310,93	2526669,58
4	648232,45	2526598,34
5	648190,97	2526562,30
6	648188,91	2526564,48
7	648171,27	2526547,87
1	648174,72	2526544,22
Условный номер части земельного участка: 29:22:070206:2343/чзу1, 164 кв. м		
1	648395,64	2526746,97
2	648442,19	2526790,45
3	648465,1	2526811,25
4	648430,33	2526780,59
5	648395,47	2526747,16
1	648395,64	2526746,97
1	648635,50	2526965,89
2	648660,39	2526988,48
3	648655,85	2526993,90
1	648635,50	2526965,89
Условный номер части земельного участка: 29:22:071102:877/чзу1, 73 кв. м		
1	647821,83	2527421,29
2	647824,57	2527424,90
3	647798,68	2527441,54
4	647811,68	2527432,08
5	647812,31	2527426,31
1	647821,83	2527421,29
Условный номер части земельного участка: 29:22:071102:874/чзу1, 25 кв. м		
1	647552,72	2527603,08
2	647553,41	2527603,87
3	647531,61	2527618,55
4	647531,17	2527617,80
1	647552,72	2527603,08
Условный номер части земельного участка: 29:22:071102:5/чзу1, 178 кв. м		
1	647531,15	2527617,82
2	647533,30	2527621,5
3	647497,12	2527645,32
4	647492,19	2527638,55
5	647498,23	2527640,3
1	647531,15	2527617,82
Условный номер части земельного участка: 29:22:071102:863/чзу1, 30 кв. м		
1	647663,71	2527526,48

Номера характерных точек частей земельных участков	Система координат МСК-29, зона 2	
	Координаты	
	X	Y
2	647665,10	2527528,73
3	647655,48	2527535,21
4	647654,07	2527533,24
1	647663,71	2527526,48
Условный номер части земельного участка: 29:22:071102/чзу1, 148 кв. м		
1	647570,73	2527592,23
2	647553,41	2527603,87
3	647552,72	2527603,08
4	647567,64	2527592,89
1	647570,73	2527592,23
1	647531,17	2527617,80
2	647531,61	2527618,55
3	647533,34	2527621,52
4	647497,10	2527645,45
5	647482,24	2527643,87
6	647483,25	2527635,97
7	647492,19	2527638,55
8	647497,12	2527645,32
9	647533,30	2527621,50
10	647531,15	2527617,82
1	647531,17	2527617,80
1	647675,32	2527518,35
2	647676,98	2527520,72
3	647665,10	2527528,73
4	647663,71	2527526,48
1	647675,32	2527518,35
Условный номер части земельного участка: 29:22:071109:359/чзу1, 205 кв. м		
1	647435,48	2527648,49
2	647434,26	2527654,73
3	647402,53	2527648,31
4	647403,67	2527642,12
1	647435,48	2527648,49
Условный номер части земельного участка: 29:22:071109:360/чзу1, 111 кв. м		
1	647361,30	2527630,52
2	647373,53	2527632,78
3	647370,04	2527641,75
4	647359,06	2527639,53
1	647361,30	2527630,52
Условный номер части земельного участка: 29:22:071109/чзу1, 467 кв. м.		
1	647469,71	2527648,76
2	647469,29	2527652,01
3	647458,36	2527659,60
4	647434,26	2527654,73
5	647435,48	2527648,49
6	647452,48	2527651,90
1	647469,71	2527648,76
1	647384,49	2527634,80
2	647383,85	2527638,15
3	647403,67	2527642,12
4	647402,53	2527648,31
5	647370,04	2527641,75
6	647373,53	2527632,78
1	647384,49	2527634,80
Условный номер части земельного участка: 29:22:071110:16/чзу1, 1596 кв. м		
1	647377,84	2527666,73
2	647375,37	2527675,70
3	647372,66	2527674,97
4	647369,40	2527681,95
5	647361,50	2527680,08
6	647355,95	2527677,37
7	647350,87	2527687,65
8	647333,70	2527699,88
9	647326,23	2527715,89
10	647319,56	2527712,72
11	647312,83	2527726,55
12	647310,99	2527725,65
13	647311,85	2527723,93
14	647300,62	2527718,75
15	647302,77	2527714,21
16	647304,55	2527715,05
17	647317,81	2527686,65
18	647346,52	2527666,18
19	647356,71	2527662,51
1	647377,84	2527666,73
Условный номер части земельного участка: 29:22:071110:12/чзу1, 61 кв. м		
1	647375,37	2527675,70
2	647373,40	2527682,88
3	647369,40	2527681,95
4	647372,66	2527674,97
1	647375,37	2527675,70
1	647355,95	2527677,37
2	647361,50	2527680,08
3	647350,87	2527687,65
1	647355,95	2527677,37
Условный номер части земельного участка: 29:22:071110:723/чзу1, 129 кв. м		
1	647326,23	2527715,89
2	647322,61	2527723,64
3	647324,34	2527724,46
4	647321,35	2527730,76
5	647312,83	2527726,55
6	647319,56	2527712,72
1	647326,23	2527715,89
Условный номер части земельного участка: 29:22:071110:15/чзу1, 82 кв. м		
1	647314,98	2527728,42
2	647311,97	2527734,75
3	647301,45	2527729,72
4	647304,47	2527723,40
1	647314,98	2527728,42
Условный номер части земельного участка: 29:22:071110:18/чзу1, 133 кв. м		
1	647317,40	2527739,04
2	647314,42	2527745,32
3	647312,65	2527744,45
4	647300,44	2527770,07
5	647302,38	2527771,00
6	647301,55	2527772,74
7	647296,81	2527770,44
8	647312,78	2527736,95
1	647317,40	2527739,04
Условный номер части земельного участка: 29:22:071110:1503/чзу1, 951 кв. м		
1	647281,02	2527808,83
2	647276,2	2527818,18
3	647272,95	2527825,86
4	647275,42	2527826,93
5	647265,86	2527849,59
6	647248,56	2527841,22
7	647243,11	2527838,58
8	647253,24	2527817,35
9	647254,59	2527817,92

Номера характерных точек частей земельных участков	Система координат МСК-29, зона 2	
	Координаты	
	X	Y
10	647258,08	2527809,69
11	647260,46	2527805,08
12	647265,39	2527807,27
13	647267,78	2527802,44
1	647281,02	2527808,83
Условный номер части земельного участка: 29:22:071110/чзу1, 2 251 кв. м		
1	647321,35	2527730,76
2	647317,40	2527739,04
3	647312,78	2527736,95
4	647296,81	2527770,44
5	647301,55	2527772,74
6	647292,46	2527791,86
7	647290,30	2527790,83
8	647281,02	2527808,83
9	647267,78	2527802,44
10	647265,39	2527807,27
11	647270,48	2527796,97
12	647265,85	2527794,61
13	647272,23	2527782,24
14	647270,70	2527781,51
15	647273,44	2527775,75
16	647279,55	2527778,68
17	647291,27	2527755,05
18	647303,37	2527730,65
19	647301,45	2527729,72
20	647311,97	2527734,75
21	647314,98	2527728,42
22	647304,47	2527723,40
23	647306,51	2527724,36
24	647307,64	2527722,00
25	647300,62	2527718,75
26	647311,85	2527723,93
27	647310,99	2527725,65
28	647312,83	2527726,55
1	647321,35	2527730,76
1	647265,86	2527849,59
2	647262,97	2527856,45
3	647256,72	2527872,93
4	647252,84	2527871,03
5	647240,31	2527894,40
6	647225,55	2527887,65
7	647248,56	2527841,22
1	647265,86	2527849,59
Условный номер части земельного участка: 29:22:071112:24/чзу1, 77 кв. м		
1	647175,86	2528030,09
2	647178,99	2528031,72
3	647168,62	2528052,18
4	647165,82	2528050,76
1	647175,86	2528030,09
Условный номер части земельного участка: 29:22:071112/чзу1, 4 392 кв. м		
1	647225,55	2527887,65
2	647240,31	2527894,40
3	647228,83	2527915,81
4	647228,30	2527915,55
5	647192,16	2527988,54
6	647194,32	2527989,66
7	647189,11	2527999,50
8	647178,67	2528020,38
9	647173,85	2528029,04
10	647175,86	2528030,09
11	647165,82	2528050,76
12	647163,20	2528049,44
13	647154,29	2528066,75
14	647128,59	2528107,35
15	647129,51	2528107,83
16	647118,34	2528129,30
17	647108,17	2528124,38
18	647193,46	2527952,24
19	647187,53	2527949,28
20	647189,20	2527945,65
21	647190,93	2527946,44
22	647196,83	2527934,22
23	647195,01	2527933,30
24	647205,43	2527912,69
25	647207,28	2527913,68
26	647220,53	2527888,28
27	647224,33	2527890,11
1	647225,55	2527887,65
Условный номер части земельного участка: 29:22:071401:5/чзу1, 32 кв. м		
1	647055,17	2528074,44
2	647062,75	2528078,38
3	647060,98	2528081,78
4	647053,50	2528077,81
1	647055,17	2528074,44
Условный номер части земельного участка: 29:22:071401:655/чзу1, 36 кв. м		
1	646933,27	2528297,71
2	646925,19	2528314,00
3	646922,20	2528311,01
1	646933,27	2528297,71
Условный номер части земельного участка: 29:22:071401:608/чзу1, 73 кв. м		
1	646837,26	2528448,36
2	646844,05	2528452,84
3	646839,86	2528458,49
4	646833,34	2528454,19
1	646837,26	2528448,36
1	646852,42	2528458,35
2	646853,89	2528459,31
3	646854,23	2528459,21
4	646849,28	2528466,89
5	646849,09	2528464,59
6	646848,20	2528464,01
1	646852,42	2528458,35
Условный номер части земельного участка: 29:22:071401/чзу1, 1 кв. м		
1	647062,75	2528078,38
2	647062,81	2528078,42
3	647061,00	2528081,89
4	647053,43	2528077,94
5	647053,50	2528077,81
6	647060,98	2528081,78
1	647062,75	2528078,38
Условный номер части земельного участка: 29:22:071502:21/чзу1, 1 260 кв. м		
1	646614,39	2528718,91
2	646629,25	2528730,19
3	646550,80	2528834,70
4	646547,51	2528831,74
5	646566,72	2528801,58
6	646608,30	2528739,70
7	646602,46	2528735,03
1	646614,39	2528718,91

Номера характерных точек частей земельных участков	Система координат МСК-29, зона 2	
	Координаты	
	X	Y
Условный номер части земельного участка: 29:22:071502/чзу1, 836 кв. м		
1	646687,86	2528648,65
2	646674,55	2528667,34
3	646664,99	2528659,86
4	646678,92	2528641,89
1	646687,86	2528648,65
1	646642,26	2528691,95
2	646651,93	2528699,11
3	646639,86	2528716,07
4	646629,25	2528730,20
5	646629,25	2528730,19
6	646614,39	2528718,91
7	646616,15	2528716,53
8	646621,38	2528720,70
1	646642,26	2528691,95
1	646547,51	2528831,74
2	646550,80	2528834,70
3	646539,25	2528850,07
4	646535,60	2528847,83
5	646541,55	2528840,06
6	646541,29	2528839,85
7	646546,47	2528832,95
8	646546,65	2528833,10
1	646547,51	2528831,74
Условный номер части земельного участка: 29:22:071503:79/чзу1, 38 кв. м		
1	646531,42	2528853,29
2	646534,87	2528855,89
3	646529,70	2528862,81
4	646526,17	2528860,16
1	646531,42	2528853,29
Условный номер части земельного участка: 29:22:071503:1077/чзу1, 427 кв. м		
1	646429,92	2528980,91
2	646437,19	2528986,34
3	646397,48	2529039,24
4	646394,26	2529035,73
5	646408,48	2529016,13
6	646407,03	2529015,04
7	646420,94	2528996,59
8	646427,30	2528984,35
1	646429,92	2528980,91
Условный номер части земельного участка: 29:22:071503:1572/чзу1, 39 кв. м		
1	646349,07	2529103,73
2	646332,85	2529125,34
3	646334,03	2529118,91
1	646349,07	2529103,73
Условный номер части земельного участка: 29:22:071503:66/чзу1, 147 кв. м		
1	646236,54	2529235,57
2	646245,1	2529241,98
3	646234,26	2529256,41
4	646236,83	2529252,87
5	646228,28	2529246,43
1	646236,54	2529235,57
Условный номер части земельного участка: 29:22:071503:1137/чзу1, 87 кв. м		
1	646228,28	2529246,43
2	646236,83	2529252,87
3	646233,27	2529257,76
4	646232,06	2529259,38
5	646223,41	2529252,84
1	646228,28	2529246,43
Условный номер части земельного участка: 29:22:071503:1578/чзу1, 153 кв. м		
1	646139,33	2529377,13
2	646142,02	2529379,27
3	646128,21	2529397,67
4	646125,77	2529395,73
1	646139,33	2529377,13
1	646107,04	2529425,87
2	646078,92	2529463,33
3	646073,61	2529459,35
4	646086,94	2529450,62
1	646107,04	2529425,87
Условный номер части земельного участка: 29:22:071503:1436/чзу1, 207 кв. м		
1	646076,21	2529467,06
2	646089,27	2529477,27
3	646081,89	2529482,13
4	646081,51	2529481,55
5	646080,14	2529482,55
6	646070,48	2529474,99
1	646076,21	2529467,06
1	646241,78	2529288,23
2	646243,69	2529289,69
3	646228,12	2529310,38
4	646226,10	2529308,87
1	646241,78	2529288,23
Условный номер части земельного участка: 29:22:071503:1427/чзу1, 72 кв. м		
1	646069,66	2529461,93
2	646076,21	2529467,06
3	646070,48	2529474,99
4	646063,76	2529469,81
5	646070,52	2529464,81
6	646068,91	2529462,42
1	646069,66	2529461,93
Условный номер части земельного участка: 29:22:071503/чзу1, 1 266 кв. м		
1	646535,60	2528847,83
2	646539,25	2528850,07
3	646534,87	2528855,89
4	646531,42	2528853,29
1	646535,60	2528847,83
1	646526,17	2528860,16
2	646529,70	2528862,81
3	646437,19	2528986,34
4	646429,92	2528980,91
5	646441,65	2528965,47
6	646440,22	2528964,38
7	646454,07	2528945,91
8	646455,90	2528947,33
9	646497,52	2528896,88
10	646496,32	2528895,94
11	646510,53	2528877,73
12	646511,90	2528878,80
1	646526,17	2528860,16
1	646063,76	2529469,81
2	646070,48	2529474,99
3	646066,21	2529480,89
4	646057,66	2529474,32
1	646063,76	2529469,81
1	646107,26	2529425,60
2	646078,92	2529463,35
3	646076,22	2529467,07

Номера характерных точек частей земельных участков	Система координат МСК-29, зона 2	
	Координаты	
	X	Y
4	646076,21	2529467,06
5	646069,66	2529461,93
6	646073,61	2529459,35
7	646078,92	2529463,33
8	646107,04	2529425,87
1	646107,26	2529425,60
Условный номер части земельного участка: 29:22:073005:118/чзу1, 3 097 кв. м		
1	646043,28	2529481,52
2	646057,47	2529492,76
3	646047,01	2529506,67
4	646011,18	2529543,50
5	645983,24	2529567,51
6	645978,19	2529591,16
7	645960,40	2529578,72
8	645961,51	2529573,51
9	645985,58	2529539,09
10	645997,26	2529529,12
11	646032,85	2529492,24
12	646038,55	2529488,09
13	646036,96	2529485,69
1	646043,28	2529481,52
1	645957,44	2529592,51
2	645974,81	2529604,66
3	645964,32	2529621,70
4	645956,33	2529639,24
5	645948,01	2529635,32
6	645950,24	2529626,26
7	645952,42	2529615,98
8	645950,21	2529615,53
9	645954,86	2529592,9
10	645957,25	2529593,39
1	645957,44	2529592,51
Условный номер части земельного участка: 29:22:073005:124/чзу1, 429 кв. м		
1	645985,58	2529539,09
2	645961,51	2529573,51
3	645965,13	2529556,54
1	645985,58	2529539,09
1	645960,40	2529578,72
2	645978,19	2529591,16
3	645976,85	2529597,43
4	645977,97	2529597,65
5	645977,39	2529600,46
6	645974,81	2529604,66
7	645957,44	2529592,51
1	645960,40	2529578,72
Условный номер части земельного участка: 29:22:073005/чзу1, 1 506 кв. м		
1	646057,66	2529474,32
2	646066,21	2529480,89
3	646061,14	2529487,88
4	646057,47	2529492,76
5	646043,28	2529481,52
6	646056,07	2529473,10
7	646057,37	2529474,53
1	646057,66	2529474,32
1	645948,01	2529635,32
2	645956,33	2529639,24
3	645952,96	2529646,72
4	645941,9	2529675,93
5	645932,68	2529705,68
6	645888,46	2529866,01
7	645879,28	2529896,97
8	645868,64	2529926,12
9	645851,07	2529964,02
10	645848,10	2529970,26
11	645882,38	2529869,42
12	645925,34	2529727,64
1	645948,01	2529635,32
Условный номер части земельного участка: 29:22:073110:17/чзу1, 156 кв. м		
1	645826,67	2530094,72
2	645824,17	2530100,06
3	645800,80	2530089,48
4	645803,39	2530083,78
1	645826,67	2530094,72
Условный номер части земельного участка: 29:22:000000:12766/чзу1 (кварталы 29:22:060416, 29:22:060417), 195 кв. м		
1	648755,56	2525465,86
2	648759,17	2525469,13
3	648756,63	2525471,94
4	648785,47	2525503,84
5	648783,22	2525506,05
6	648750,77	2525471,95
7	648754,38	2525467,28
1	648755,56	2525465,86
Условный номер части земельного участка: 29:22:000000:7983/чзу1 (квартал 29:22:060417, 29:22:060416), 517 кв. м		
1	648740,92	2525452,59
2	648742,72	2525454,22
3	648754,38	2525467,28
4	648750,77	2525471,95
5	648739,74	2525486,20
6	648723,61	2525471,59
1	648740,92	2525452,59
Условный номер части земельного участка: 29:22:000000:7420/чзу1 (кварталы 29:22:060416, 29:22:060417, 29:22:060406), 9 230 кв. м		
1	648750,77	2525471,95
2	648783,22	2525506,05
3	648785,47	2525503,84
4	648815,28	2525536,82
5	648821,39	2525543,18
6	648823,42	2525541,29
7	648828,08	2525536,37
8	648842,25	2525551,41
9	648835,90	2525558,05
10	648881,84	2525606,18
11	648888,12	2525600,15
12	648914,36	2525628,55
13	648924,33	2525639,82
14	648966,98	2525688,17
15	648975,18	2525697,57
16	648982,46	2525702,58
17	649022,01	2525750,46
18	649053,24	2525789,52
19	649053,31	2525789,60
20	649118,87	2525873,62
21	649111,44	2525876,40
22	649111,22	2525876,49
23	649107,09	2525878,15
24	649103,63	2525879,83
25	649061,95	2525823,92
26	649059,94	2525825,28

Номера характерных точек частей земельных участков	Система координат МСК-29, зона 2	
	Координаты	
	X	Y
27	649050,62	2525811,54
28	649045,36	2525807,87
29	649026,81	2525775,66
30	649004,06	2525747,37
31	648998,43	2525741,06
32	648997,20	2525742,22
33	648981,79	2525725,68
34	648983,38	2525724,20
35	648978,08	2525718,26
36	648972,91	2525714,09
37	648971,36	2525715,56
38	648955,17	2525698,39
39	648955,89	2525697,71
40	648931,66	2525669,59
41	648930,76	2525670,38
42	648915,43	2525653,10
43	648916,57	2525652,09
44	648891,02	2525625,09
45	648881,26	2525634,46
46	648822,41	2525573,13
47	648821,57	2525573,91
48	648806,16	2525557,38
49	648806,75	2525556,82
50	648800,64	2525550,46
51	648743,13	2525486,83
52	648741,92	2525488,17
53	648739,74	2525486,20
1	648750,77	2525471,95
Условный номер части земельного участка: 29:22:000000:7858/чзу1 (квартал 29:22:060418), 458 кв. м		
1	648574,63	2526411,05
2	648589,14	2526425,84
3	648569,46	2526436,15
4	648564,26	2526430,40
5	648552,16	2526422,66
1	648574,63	2526411,05
Условный номер части земельного участка: 29:22:000000:7551/чзу1 (кварталы 29:22:070301, 29:22:070202, 29:22:070206), 112 кв. м		
1	648552,16	2526422,66
2	648564,26	2526430,40
3	648569,46	2526436,15
4	648562,82	2526439,64
5	648560,96	2526435,94
6	648553,62	2526428,43
7	648548,83	2526424,37
1	648552,16	2526422,66
Условный номер части земельного участка: 29:22:000000:7381/чзу1 (кварталы 29:22:070202, 29:22:070301, 29:22:070206, 29:22:070302), 1 744 кв. м		
1	648669,25	2526978,31
2	648685,12	2527000,15
3	648703,89	2527017,87
4	648689,90	2527032,71
5	648690,23	2527037,27
6	648671,02	2527058,07
7	648656,60	2527044,20
8	648669,65	2527030,07
9	648668,88	2527019,73
10	648672,13	2527016,28
11	648655,85	2526993,90
12	648660,39	2526988,48
13	648666,03	2526981,73
1	648669,25	2526978,31
Условный номер части земельного участка: 29:22:000000:7362/чзу1 (квартала 29:22:070206, 29:22:070302, 29:22:070305, 29:22:070207), 19 248 кв. м		
1	648656,60	2527044,20
2	648671,02	2527058,07
3	648611,50	2527122,52
4	648585,88	2527140,95
5	648540,74	2527170,41
6	648530,63	2527175,38
7	648531,52	2527177,10
8	648511,01	2527187,72
9	648509,74	2527185,28
10	648468,83	2527203,57
11	648469,77	2527205,71
12	648448,59	2527214,95
13	648447,68	2527212,85
14	648425,04	2527222,71
15	648425,97	2527225,06
16	648404,48	2527233,54
17	648403,63	2527231,39
18	648384,68	2527238,81
19	648315,93	2527262,30
20	648316,56	2527264,22
21	648294,74	2527271,72
22	648294,01	2527269,60
23	648236,01	2527289,22
24	648237,93	2527294,90
25	648218,43	2527305,90
26	648211,95	2527309,53
27	648207,71	2527298,37
28	648159,07	2527313,62
29	648159,55	2527315,26
30	648137,38	2527321,74
31	648137,00	2527320,54
32	648092,49	2527334,50
33	647989,60	2527368,59
34	647921,23	2527412,85
35	647922,22	2527414,43
36	647902,64	2527426,69
37	647901,85	2527425,55
38	647883,33	2527438,33
39	647884,39	2527439,86
40	647865,70	2527453,37
41	647862,40	2527448,81
42	647856,56	2527448,78
43	647846,28	2527436,68
44	647830,54	2527420,75
45	647832,24	2527419,64
46	647839,14	2527428,68
47	647859,35	2527428,79
48	647870,60	2527420,71
49	647871,62	2527422,12
50	647891,35	2527408,50
51	647890,39	2527407,11
52	647909,97	2527394,85
53	647910,64	2527395,89
54	647980,88	2527350,41
55	648086,36	2527315,46
56	648131,41	2527301,33
57	648130,75	2527299,09
58	648152,92	2527292,55
59	648153,50	2527294,41
60	648207,55	2527277,46

Номера характерных точек частей земельных участков	Система координат МСК-29, зона 2	
	Координаты	
	X	Y
61	648207,08	2527276,10
62	648228,93	2527268,59
63	648229,51	2527270,31
64	648287,51	2527250,69
65	648286,91	2527248,93
66	648308,75	2527241,42
67	648309,43	2527243,38
68	648377,78	2527220,03
69	648396,29	2527212,79
70	648395,82	2527211,60
71	648417,30	2527203,11
72	648417,68	2527204,09
73	648439,66	2527194,50
74	648439,15	2527193,33
75	648460,33	2527184,02
76	648460,79	2527185,26
77	648500,53	2527167,50
78	648499,92	2527166,33
79	648520,43	2527155,70
80	648521,43	2527157,61
81	648530,83	2527153,00
82	648574,57	2527124,45
83	648598,18	2527107,46
1	648656,6	2527044,20
Условный номер части земельного участка: 29:22:000000:8688/чзу1 (квартал 29:22:071102), 37 кв. м		
1	647830,15	2527416,90
2	647832,24	2527419,64
3	647830,54	2527420,75
4	647824,57	2527424,9
5	647821,83	2527421,29
1	647830,15	2527416,90
Условный номер части земельного участка: 29:22:000000:8679/чзу1 (кварталы 29:22:071102, 29:22:071103), 8 646 кв. м		
1	647830,54	2527420,75
2	647846,28	2527436,68
3	647856,56	2527448,78
4	647835,12	2527448,66
5	647835,10	2527450,22
6	647821,00	2527450,03
7	647768,98	2527487,89
8	647691,93	2527539,03
9	647669,36	2527554,67
10	647668,16	2527553,01
11	647629,38	2527581,07
12	647587,05	2527609,20
13	647575,67	2527611,63
14	647506,86	2527658,63
15	647504,95	2527666,03
16	647491,42	2527662,55
17	647490,53	2527665,30
18	647479,77	2527667,26
19	647482,24	2527643,87
20	647497,10	2527645,45
21	647533,34	2527621,52
22	647531,61	2527618,55
23	647570,73	2527592,23
24	647579,15	2527590,43
25	647618,38	2527564,37
26	647656,55	2527536,72
27	647655,48	2527535,21
28	647665,10	2527528,73
29	647676,98	2527520,72
30	647678,63	2527523,07
31	647682,23	2527521,46
32	647757,58	2527471,45
33	647798,68	2527441,54
34	647824,57	2527424,90
1	647830,54	2527420,75
Условный номер части земельного участка: 29:22:000000:7423/чзу1 (кварталы 29:22:071102, 29:22:071109), 102 кв. м		
1	647483,25	2527635,97
2	647482,24	2527643,87
3	647469,29	2527652,01
4	647469,71	2527648,76
5	647472,55	2527648,24
6	647476,65	2527634,06
1	647483,25	2527635,97
Условный номер части земельного участка: 29:22:000000:12561/чзу1 (кварталы 29:22:071102, 29:22:071103, 29:22:071110, 29:22:071109), 2 032 кв. м		
1	647482,24	2527643,87
2	647479,77	2527667,26
3	647452,30	2527672,26
4	647380,27	2527657,84
5	647377,84	2527666,73
6	647356,71	2527662,51
7	647346,52	2527666,18
8	647353,73	2527661,04
9	647359,06	2527639,53
10	647458,36	2527659,60
11	647469,29	2527652,01
1	647482,24	2527643,87
Условный номер части земельного участка: 29:22:000000:7929/чзу1 (кварталы 29:22:071110, 29:22:071201, 29:22:071112, 29:22:071401), 13 137 кв. м		
1	647302,57	2527714,11
2	647302,77	2527714,21
3	647300,62	2527718,75
4	647307,64	2527722,00
5	647306,51	2527724,36
6	647304,47	2527723,40
7	647301,45	2527729,72
8	647303,37	2527730,65
9	647291,27	2527755,05
10	647279,55	2527778,68
11	647273,44	2527775,75
12	647280,61	2527760,65
13	647282,13	2527761,35
14	647294,57	2527735,89
15	647292,65	2527734,97
1	647302,57	2527714,11
1	647265,85	2527794,61
2	647270,48	2527796,97
3	647265,39	2527807,27
4	647260,46	2527805,08
1	647265,85	2527794,61
1	647243,11	2527838,58
2	647248,56	2527841,22
3	647224,33	2527890,11
4	647220,53	2527888,28
5	647234,23	2527862,02
6	647232,97	2527861,40
7	647239,78	2527845,55
1	647243,11	2527838,58

Номера характерных точек частей земельных участков	Система координат МСК-29, зона 2	
	Координаты	
	X	Y
1	647187,53	2527949,28
2	647193,47	2527952,22
3	647108,17	2528124,38
4	647071,61	2528106,70
5	647070,69	2528108,56
6	647062,64	2528104,37
7	647007,29	2528215,85
8	647008,99	2528216,71
9	646998,57	2528237,32
10	646996,51	2528236,19
11	646976,25	2528273,25
12	646959,56	2528297,40
13	646949,25	2528309,78
14	646952,66	2528313,19
15	646926,01	2528352,56
16	646920,96	2528349,08
17	646839,04	2528459,61
18	646827,60	2528461,13
19	646830,58	2528456,70
20	646831,32	2528457,20
21	646833,34	2528454,19
22	646839,86	2528458,49
23	646844,05	2528452,84
24	646837,26	2528448,36
25	646918,29	2528327,90
26	646926,84	2528315,65
27	646925,19	2528314,00
28	646933,27	2528297,71
29	646943,61	2528285,29
30	646959,21	2528262,74
31	646978,62	2528227,23
32	646977,51	2528226,67
33	646987,94	2528206,05
34	646989,45	2528206,82
35	647053,43	2528077,94
36	647061,00	2528081,89
37	647062,81	2528078,42
38	647081,31	2528088,04
39	647080,87	2528088,96
40	647108,30	2528102,00
41	647113,87	2528093,38
42	647136,65	2528057,23
43	647160,85	2528011,29
44	647170,73	2527989,77
45	647168,25	2527988,46
46	647179,53	2527966,63
1	647187,53	2527949,28
1	646874,09	2528429,26
2	646854,23	2528459,21
3	646853,89	2528459,31
4	646852,42	2528458,35
5	646848,20	2528464,01
6	646849,09	2528464,59
7	646849,28	2528466,89
8	646848,22	2528468,54
9	646849,54	2528469,91
10	646834,85	2528491,93
11	646837,03	2528493,38
12	646825,05	2528513,03
13	646820,90	2528510,27
14	646805,36	2528531,42
15	646805,92	2528531,85
16	646805,49	2528532,44
17	646806,15	2528532,92
18	646792,67	2528550,79
19	646791,97	2528550,30
20	646767,99	2528584,59
21	646769,02	2528585,31
22	646755,96	2528604,35
23	646754,95	2528607,80
24	646751,03	2528613,03
25	646737,32	2528599,72
26	646755,46	2528576,81
27	646755,17	2528574,81
28	646790,09	2528528,67
29	646828,76	2528471,07
30	646844,50	2528468,97
1	646874,09	2528429,26
Условный номер части земельного участка: 29:22:000000:8646/чзу1 (квартал 29:22:071401), 2 275 кв. м		
1	646926,01	2528352,56
2	646874,09	2528429,26
3	646844,50	2528468,97
4	646828,76	2528471,07
5	646790,09	2528528,67
6	646755,17	2528574,81
7	646755,46	2528576,81
8	646737,32	2528599,72
9	646737,31	2528599,72
10	646733,60	2528596,12
11	646735,67	2528593,35
12	646736,50	2528590,99
13	646749,57	2528571,94
14	646751,50	2528573,27
15	646776,01	2528538,22
16	646774,18	2528536,94
17	646788,14	2528518,43
18	646789,39	2528519,38
19	646807,84	2528494,25
20	646818,85	2528477,85
21	646817,15	2528476,71
22	646827,60	2528461,13
23	646839,04	2528459,61
24	646920,96	2528349,08
1	646926,01	2528352,56
Условный номер части земельного участка: 29:22:000000:7394/чзу1 (кварталы 29:22:071110, 29:22:071112), 176 кв. м		
1	647228,83	2527915,81
2	647225,16	2527922,66
3	647227,80	2527923,99
4	647217,78	2527944,77
5	647214,68	2527943,25
6	647209,09	2527954,82
7	647210,64	2527955,54
8	647199,91	2527979,08
9	647194,32	2527989,66
10	647192,16	2527988,54
11	647228,30	2527915,55
1	647228,83	2527915,81
Условный номер части земельного участка: 29:22:000000:8750/чзу1 (кварталы 29:22:071502, 29:22:071503), 3 963 кв. м		
1	646733,60	2528596,12
2	646737,31	2528599,72
3	646708,07	2528636,64
4	646710,79	2528655,18

Номера характерных точек частей земельных участков	Система координат МСК-29, зона 2	
	Координаты	
	X	Y
5	646655,78	2528726,88
6	646647,75	2528720,93
7	646700,30	2528652,58
8	646698,92	2528643,17
9	646723,04	2528612,75
10	646721,84	2528611,80
1	646733,60	2528596,12
1	646642,11	2528728,26
2	646642,49	2528728,56
3	646631,18	2528743,03
4	646631,28	2528742,35
1	646642,11	2528728,26
1	646575,15	2528825,57
2	646568,03	2528836,76
3	646565,86	2528837,09
4	646540,27	2528872,31
5	646535,84	2528879,75
6	646527,24	2528890,77
7	646528,52	2528892,06
8	646514,92	2528910,46
9	646513,29	2528909,19
10	646471,71	2528959,26
11	646493,07	2528932,09
12	646531,91	2528866,80
13	646560,23	2528827,83
1	646575,15	2528825,57
1	646471,71	2528959,26
2	646473,29	2528960,45
3	646459,50	2528978,85
4	646457,65	2528977,46
5	646444,26	2528995,08
6	646437,14	2529008,81
7	646439,38	2529010,50
8	646425,47	2529028,95
9	646424,45	2529028,17
10	646420,19	2529034,04
11	646420,92	2529034,76
12	646416,18	2529036,68
13	646411,03	2529043,66
14	646422,04	2529051,67
15	646416,25	2529059,83
16	646405,25	2529051,82
17	646367,86	2529104,13
18	646373,05	2529107,97
19	646365,92	2529115,13
20	646353,85	2529106,21
21	646372,07	2529080,95
22	646374,63	2529082,51
23	646386,19	2529067,67
24	646384,54	2529066,42
25	646398,45	2529047,98
26	646399,57	2529048,78
27	646402,47	2529044,68
28	646400,10	2529042,09
29	646409,97	2529028,41
30	646420,78	2529024,03
1	646471,71	2528959,26
1	646293,87	2529183,09
2	646312,69	2529196,89
3	646296,66	2529217,77
4	646282,44	2529235,97
5	646280,95	2529239,18
6	646267,07	2529257,64
7	646265,77	2529256,67
8	646305,75	2529204,05
9	646287,73	2529190,85
1	646293,87	2529183,09
Условный номер части земельного участка: 29:22:000000:8080/чзу1 (кварталы 29:22:071502, 29:22:071503), 10 856 кв. м		
1	646751,03	2528613,03
2	646741,09	2528626,28
3	646739,05	2528624,75
4	646657,71	2528728,31
5	646655,78	2528726,88
6	646710,79	2528655,18
7	646708,07	2528636,64
8	646737,31	2528599,72
1	646751,03	2528613,03
1	646698,92	2528643,17
2	646700,30	2528652,58
3	646647,75	2528720,93
4	646646,55	2528720,04
5	646641,12	2528727,49
6	646642,11	2528728,26
7	646631,28	2528742,35
8	646631,18	2528743,03
9	646628,27	2528746,76
10	646627,87	2528746,45
11	646583,46	2528812,53
12	646575,15	2528825,57
13	646560,23	2528827,83
14	646531,91	2528866,80
15	646493,07	2528932,09
16	646471,71	2528959,26
17	646420,78	2529024,03
18	646409,97	2529028,41
19	646400,10	2529042,09
20	646397,48	2529039,24
21	646437,19	2528986,34
22	646529,70	2528862,81
23	646534,88	2528855,88
24	646550,80	2528834,70
25	646629,25	2528730,20
26	646639,86	2528716,07
27	646651,93	2528699,11
28	646653,92	2528700,58
29	646677,75	2528669,84
30	646674,55	2528667,34
31	646687,86	2528648,65
32	646692,06	2528651,83
1	646698,92	2528643,17
1	646568,03	2528836,76
2	646561,92	2528846,35
3	646535,84	2528879,75
4	646540,27	2528872,31
5	646565,86	2528837,09
1	646568,03	2528836,76
1	646420,92	2529034,76
2	646428,61	2529042,41
3	646422,04	2529051,67
4	646411,03	2529043,66
5	646416,18	2529036,68
1	646420,92	2529034,76
1	646416,25	2529059,83
2	646415,52	2529060,86

Номера характерных точек частей земельных участков	Система координат МСК-29, зона 2	
	Координаты	
	X	Y
3	646416,87	2529061,88
4	646402,96	2529080,32
5	646402,15	2529079,74
6	646379,41	2529108,76
7	646374,94	2529106,06
8	646373,05	2529107,97
9	646367,86	2529104,13
10	646405,25	2529051,82
1	646416,25	2529059,83
1	646371,81	2529080,79
2	646372,07	2529080,95
3	646353,85	2529106,21
4	646365,92	2529115,13
5	646352,02	2529129,15
6	646348,02	2529154,16
7	646319,59	2529187,04
8	646320,01	2529187,36
9	646312,69	2529196,89
10	646293,88	2529183,09
11	646301,55	2529173,39
12	646303,68	2529174,87
13	646329,17	2529145,38
14	646332,85	2529125,34
15	646349,08	2529103,72
1	646371,81	2529080,79
1	646287,73	2529190,85
2	646305,75	2529204,05
3	646265,77	2529256,67
4	646265,40	2529256,40
5	646253,20	2529272,74
6	646233,27	2529257,76
7	646245,10	2529241,98
8	646246,91	2529243,33
9	646277,98	2529203,18
1	646287,73	2529190,85
Условный номер части земельного участка: 29:22:000000:8079/чзу1 (кварталы 29:22:071503, 29:22:073005), 13 872 кв. м		
1	646070,48	2529474,99
2	646080,14	2529482,55
3	646068,26	2529491,19
4	646069,24	2529492,68
5	646049,95	2529505,40
6	646049,54	2529504,83
7	646047,01	2529506,67
8	646057,47	2529492,76
9	646061,14	2529487,88
10	646066,21	2529480,89
1	646070,48	2529474,99
1	645977,39	2529600,46
2	645973,32	2529620,28
3	645972,01	2529620,01
4	645969,73	2529630,72
5	645944,66	2529732,84
6	645901,40	2529875,61
7	645852,82	2530018,52
8	645847,46	2530033,06
9	645848,76	2530033,56
10	645840,53	2530055,14
11	645839,40	2530054,72
12	645831,72	2530075,13
13	645835,08	2530076,66
14	645833,40	2530080,27
15	645810,10	2530069,01
16	645811,50	2530065,94
17	645813,53	2530066,70
18	645820,72	2530047,58
19	645818,47	2530046,73
20	645826,72	2530025,15
21	645828,79	2530025,91
22	645848,10	2529970,26
23	645851,07	2529964,02
24	645868,64	2529926,12
25	645879,28	2529896,97
26	645888,46	2529866,01
27	645932,68	2529705,68
28	645941,90	2529675,93
29	645952,96	2529646,72
30	645964,32	2529621,70
1	645977,39	2529600,46
1	646233,27	2529257,76
2	646253,20	2529272,74
3	646241,69	2529288,16
4	646241,78	2529288,23
5	646226,10	2529308,87
6	646225,98	2529308,78
7	646187,10	2529358,67
8	646187,81	2529359,27
9	646173,83	2529377,67
10	646172,72	2529376,75
11	646099,50	2529466,88
12	646101,18	2529469,43
13	646089,27	2529477,27
14	646076,22	2529467,07
15	646078,92	2529463,35
16	646107,26	2529425,60
17	646129,26	2529398,51
18	646128,22	2529397,68
19	646142,04	2529379,28
20	646143,77	2529380,66
21	646156,95	2529364,44
22	646155,26	2529363,13
23	646169,44	2529344,89
24	646171,34	2529346,36
25	646210,01	2529296,74
26	646208,80	2529295,80
27	646224,36	2529275,13
28	646225,71	2529276,15
29	646236,08	2529262,42
30	646232,06	2529259,38
1	646233,27	2529257,76
Условный номер части земельного участка: 29:22:000000:12465/чзу1 (кварталы 29:22:060417, 29:22:060418, 29:22:060406), 1 703 кв. м		
1	648760,23	2526253,64
2	648781,89	2526265,07
3	648800,35	2526274,66
4	648791,23	2526292,4
5	648789,56	2526295,65
6	648787,36	2526294,52
7	648780,14	2526307,29
8	648760,13	2526297,13
9	648742,22	2526286,82
10	648748,36	2526274,76
11	648749,31	2526275,24
1	648760,23	2526253,64

Номера характерных точек частей земельных участков	Система координат МСК-29, зона 2	
	Координаты	
	X	Y
Условный номер части земельного участка: 29:22:000000:7385/чзу1 (квартал 29:22:071401), 1 кв. м		
1	646805,92	2528531,85
2	646806,58	2528532,35
3	646806,15	2528532,92
4	646805,49	2528532,44
1	646805,92	2528531,85
Условный номер части земельного участка: 29:22:000000:8693/чзу1 (кварталы 29:22:060418, 29:22:070202), 240 кв. м		
1	648583,63	2526406,40
2	648598,56	2526420,89
3	648589,14	2526425,84
4	648574,63	2526411,05
1	648583,63	2526406,40

Номера характерных точек частей земельных участков	Система координат МСК-29, зона 2	
	Координаты	
	X	Y
1	648548,83	2526424,37
2	648553,62	2526428,43
3	648560,96	2526435,94
4	648562,82	2526439,64
5	648561,99	2526440,08
6	648559,79	2526436,85
7	648547,21	2526425,21
1	648548,83	2526424,37
Условный номер части земельного участка: 29:22:000000:8500/чзу1 (квартал 29:22:073110), 415 кв. м		
1	645833,40	2530080,27
2	645826,67	2530094,72
3	645803,39	2530083,78
4	645810,10	2530069,01
1	645833,40	2530080,27

ПРИЛОЖЕНИЕ № 1
к проекту планировки территории
для размещения линейных объектов:
«Сети магистрального водопровода
по пр. Ленинградскому (д. 21) – ул. Ф. Абрамова –
ул. Никитова – ул. Воронина –
пр. Ленинградскому, (д. 411), протяженностью
9837 м (29:22:000000:8077, 29:22:000000:7998, 29:22:000000:8136,
29:22:000000:8135, 29:22:000000:8400, 29:22:000000:8071,
29:22:000000:8130, 29:22:000000:8206, 29:22:000000:8097,
29:22:000000:8182, 29:22:000000:8307» (участок протяженностью
6652 м)», «Внутриквартальные сети водопровода
микрорайона «ЛДК им. Ленина», протяженность 5435 м
(29:22:000000:8390)» (участок протяженностью 574 м)»



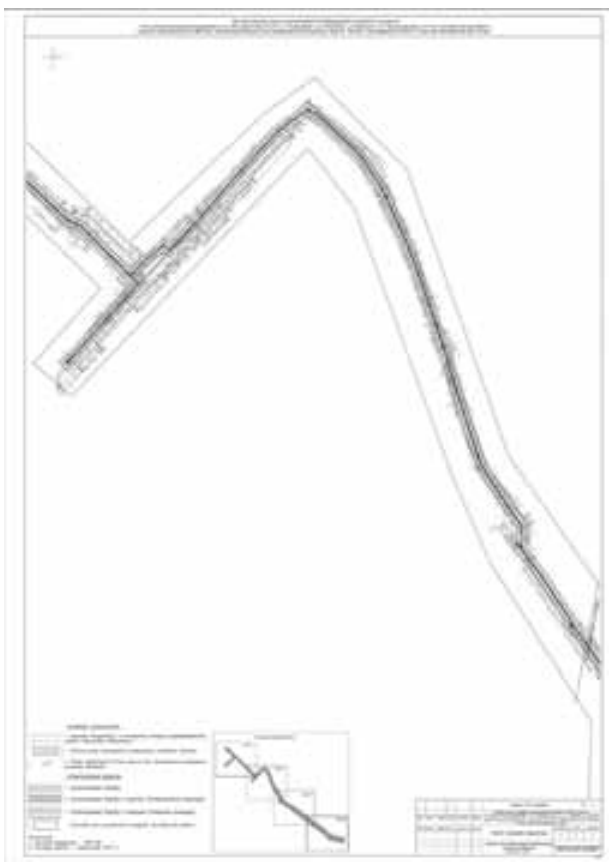

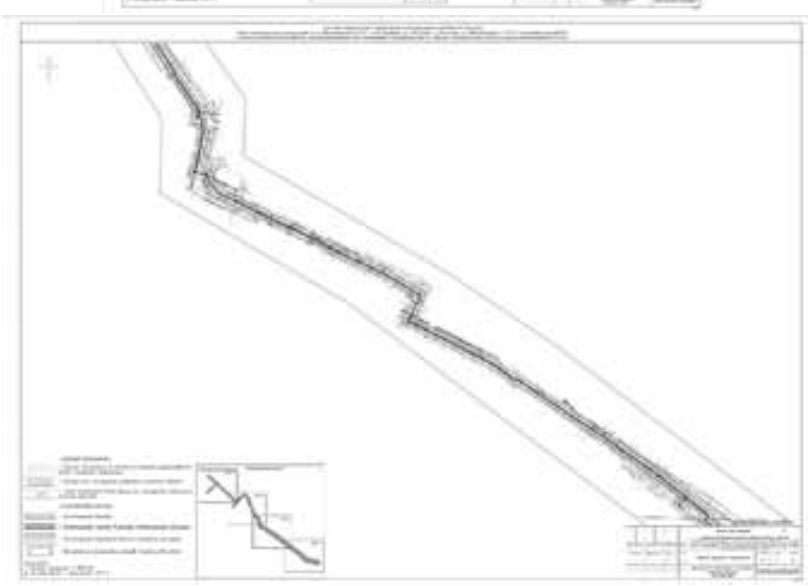



ПРИЛОЖЕНИЕ № 2
к проекту планировки территории
для размещения линейных объектов:
«Сети магистрального водопровода
по пр. Ленинградскому (д. 21) – ул. Ф. Абрамова –
ул. Никитова – ул. Воронина –
пр. Ленинградскому, (д. 411), протяженностью
9837 м (29:22:000000:8077, 29:22:000000:7998, 29:22:000000:8136,
29:22:000000:8135, 29:22:000000:8400, 29:22:000000:8071,
29:22:000000:8130, 29:22:000000:8206, 29:22:000000:8097,
29:22:000000:8182, 29:22:000000:8307» (участок протяженностью
6652 м)», «Внутриквартальные сети водопровода
микрорайона «ЛДК им. Ленина», протяженность 5435 м
(29:22:000000:8390)» (участок протяженностью 574 м)»

ГЛАВА ГОРОДСКОГО ОКРУГА
«ГОРОД АРХАНГЕЛЬСК»

П О С Т А Н О В Л Е Н И Е

от 25 декабря 2024 г. № 2127

О внесении изменения в проект межевания территории городского округа «Город Архангельск» в границах элемента планировочной структуры: просп. Ломоносова , ул. Володарского, просп. Чумбарова-Лучинского площадью 3,5062 га

1. Внести в подраздел 1 раздела I “Основная часть проекта межевания территории” проекта межевания территории городского округа “Город Архангельск” в границах элемента планировочной структуры: просп. Ломоносова, ул. Володарского, просп. Чумбарова-Лучинского площадью 3,5062 га, утвержденного постановлением Главы городского округа “Город Архангельск” от 5 августа 2024 года № 1316, изменение, изложив таблицу 2 пункта 1 в новой прилагаемой редакции.
2. Опубликовать распоряжение в газете «Архангельск – Город воинской славы» и на официальном информационном интернет-портале городского округа «Город Архангельск».

Глава городского округа
«Город Архангельск» **Д.А. Морев**

ПРИЛОЖЕНИЕ
к постановлению Главы
городского округа
«Город Архангельск»
от 25 декабря 2024 г. № 2127

«Таблица № 2

Проектируемый земельный участок, обозначение	Система координат МСК-29	
	Координаты	
	X	Y
29:22:050513:ЗУ1	651036,06	2519901,27
	651038,55	2519898,21
	651062,70	2519865,51
	651060,21	2519863,68
	651056,21	2519860,75
	651030,57	2519842,38
	651025,83	2519838,97
	651021,99	2519836,21
	651019,58	2519839,60
	651016,79	2519843,87
	651008,55	2519838,21
	651005,18	2519843,39
	650991,45	2519864,35
	650989,46	2519867,35
	651036,06	2519901,27
29:22:050513:ЗУ4	651019,86	2519892,22
	651007,24	2519910,29
	651007,69	2519910,62
	650996,09	2519926,79
	650971,06	2519910,10
	650969,53	2519912,30
	650962,29	2519907,19
	650986,89	2519871,02
	650989,46	2519867,35
	651021,16	2519890,43
	651019,86	2519892,22
29:22:050513:ЗУ5	651075,28	2519834,25
	651112,50	2519861,39
	651065,79	2519925,40
	651044,63	2519910,23
	651041,91	2519908,30
	651036,36	2519903,94
	651034,86	2519902,86
	651036,06	2519901,27
	651038,55	2519898,21
	651062,70	2519865,51
	651056,21	2519860,75
	651059,24	2519856,54
	651075,28	2519834,25
29:22:050513:ЗУ6	651048,62	2519810,21
	651054,61	2519814,17
	651077,77	2519830,72
	651075,28	2519834,25
	651059,24	2519856,54
	651056,21	2519860,75
	651025,83	2519838,97
	651033,56	2519828,27
	651036,06	2519827,90
	651048,62	2519810,21".

АДМИНИСТРАЦИЯ ГОРОДСКОГО ОКРУГА
«ГОРОД АРХАНГЕЛЬСК»

П О С Т А Н О В Л Е Н И Е

от 26 декабря 2024 г. № 2137

О внесении изменений в постановление Администрации муниципального образования «Город Архангельск» от 24 декабря 2018 года № 1616 и приложение к нему

1. Внести в постановление Администрации муниципального образования «Город Архангельск» от 24 декабря 2018 года № 1616 «О размере платы за услуги, оказываемые муниципальным бюджетным общеобразовательным учреждением муниципального образования «Город Архангельск» «Средняя школа № 11», для граждан и юридических лиц» следующие изменения:
а) в наименовании и пункте 1 слова «муниципального образования» заменить словами «городского округа»;
б) в преамбуле слова «Порядком принятия решений об установлении тарифов на услуги (работы) муниципальных унитарных предприятий и муниципальных учреждений муниципального образования «Город Архангельск» заменить словами «Порядком принятия решений об установлении тарифов на услуги (работы) муниципальных унитарных предприятий и муниципальных учреждений городского округа «Город Архангельск».
2. Внести в приложение к постановлению Администрации муниципального образования «Город Архангельск» от 24 декабря 2018 года № 1616 «О размере платы за услуги, оказываемые муниципальным бюджетным общеобразовательным учреждением муниципального образования «Город Архангельск» «Средняя школа № 11», для граждан и юридических лиц» следующие изменения:
а) в наименовании слова «муниципального образования» заменить словами «городского округа»;
б) пункты 1 – 5 изложить в следующей редакции:

"1.	Обучение в группе "Школа будущего первоклассника"	Дети в возрасте 6 лет	Руб./занятие с одного человека	150,00
2.	Обучение по дополнительной общеразвивающей программе "Умники и умницы"	Учащиеся 1 – 4 классов	Руб./курс с одного человека	4 200,00
3.	Преподавание специального курса "Английский язык. Первые шаги"	Учащиеся 1 классов	Руб./курс с одного человека	7 500,00
4.	Репетиторство по математике (индивидуально)	Учащиеся 5 – 11 классов	Руб./занятие с одного человека	1 200,00
5.	Репетиторство по русскому языку (индивидуально)	Учащиеся 5 – 11 классов	Руб./занятие с одного человека	1 200,00".

3. Опубликовать постановление в газете «Архангельск – Город воинской славы» и на официальном информационном интернет-портале городского округа «Город Архангельск».
4. Настоящее постановление вступает в силу с 1 января 2025 года.

Глава городского округа
«Город Архангельск» **Д.А. Морев**

ГЛАВА ГОРОДСКОГО ОКРУГА
«ГОРОД АРХАНГЕЛЬСК»

П О С Т А Н О В Л Е Н И Е

от 26 декабря 2024 г. № 2141

Об утверждении Положения о департаменте муниципального контроля Администрации городского округа «Город Архангельск»

Во исполнение решения Архангельской городской Думы от 25 сентября 2024 года № 112 «О внесении изменений в структуру Администрации городского округа «Город Архангельск» **постановляю**:

1. Утвердить прилагаемое Положение о департаменте муниципального контроля Администрации городского округа «Город Архангельск».
2. Опубликовать постановление в газете «Архангельск – Город воинской славы» и на официальном информационном интернет-портале городского округа «Город Архангельск».
3. Настоящее постановление вступает в силу с 1 января 2025 года.

Глава городского округа
«Город Архангельск» **Д.А. Морев**

УТВЕРЖДЕНО
постановлением Главы
городского округа
«Город Архангельск»
от 26 декабря 2024 г. № 2141

ПОЛОЖЕНИЕ
о департаменте муниципального контроля Администрации городского округа «Город Архангельск»

I.Общие положения

1. Департамент муниципального контроля Администрации городского округа «Город Архангельск» (далее — департамент) является функциональным органом Администрации городского округа «Город Архангельск».
2. Департамент в своей деятельности руководствуется Конституцией Российской Федерации, федеральным законодательством, законодательством Архангельской области, Уставом городского округа «Город Архангельск», муниципальными правовыми актами органов и должностных лиц местного самоуправления городского округа «Город Архангельск», а также настоящим Положением.
3. Департамент имеет печать городского округа «Город Архангельск» с изображением герба города Архангельска, печать и бланк со своим наименованием.

II. Задачи и функции департамента

4. Основными задачами департамента являются:
4.1. Организация и осуществление на территории городского округа «Город Архангельск» следующих видов муниципального контроля в соответствии с Федеральным законом от 31 июля 2020 года № 248-ФЗ «О государственном контроле (надзоре) и муниципальном контроле в Российской Федерации», положениями о соответствующих видах муниципального контроля, утвержденными решениями Архангельской городской Думы:
муниципальный земельный контроль;
муниципальный жилищный контроль;
муниципальный контроль в сфере благоустройства;
муниципальный контроль на автомобильном транспорте, городском наземном электрическом транспорте и в дорожном хозяйстве (далее – муниципальный контроль).
4.2. Организация и осуществление мероприятий, направленных на профилактику нарушений обязательных требований.
4.3. Осуществление государственных полномочий, переданных органам местного самоуправления городского округа «Город Архангельск» в сфере осуществления лицензионного контроля в отношении юридических лиц или индивидуальных предпринимателей, осуществляющих предпринимательскую деятельность по управлению многоквартирными домами на основании лицензии в соответствии с положением об осуществлении соответствующего вида контроля, утверждаемого Правительством Архангельской области (далее – лицензионный контроль).
5. В соответствии с возложенными на него задачами департамент осуществляет следующие функции:
5.1. Организует и осуществляет на территории городского округа «Город Архангельск» следующие виды муниципального контроля:
муниципальный земельный контроль;
муниципальный жилищный контроль;
муниципальный контроль в сфере благоустройства;
муниципальный контроль на автомобильном транспорте, городском наземном электрическом транспорте и в дорожном хозяйстве.
5.2. Осуществляет лицензионный контроль в отношении юридических лиц или индивидуальных предпринимателей, осуществляющих предпринимательскую деятельность по управлению многоквартирными домами на основании лицензии.
5.3. Организует и проводит в рамках муниципального контроля, лицензионного контроля:
плановые и внеплановые проверки соблюдения юридическими лицами, индивидуальными предпринимателями и гражданами обязательных требований, установленных федеральными законами, областными законами, а также муниципальными правовыми актами органов местного самоуправления городского округа «Город Архангельск»;
контрольные мероприятия без взаимодействия с контролируемым лицом.
5.4. Принимает в рамках осуществления контрольных полномочий меры, предусмотренные законодательством Российской Федерации, областными законами, по предупреждению и устранению нарушений обязательных требований, установленных федеральными и областными законами, а также муниципальными правовыми актами органов местного самоуправления городского округа «Город Архангельск».
5.5. Проводит мероприятия, направленные на профилактику нарушений обязательных требований, требований, установленных муниципальными правовыми актами органов местного самоуправления городского округа «Город Архангельск» в установленной сфере деятельности.
5.6. Организует постоянный мониторинг (сбор, обработка, анализ и учет) сведений, используемых для оценки и управления рисками причинения вреда (ущерба) охраняемым законом ценностям при осуществлении муниципального контроля, лицензионного контроля.
5.7. Разрабатывает индикаторы риска нарушения обязательных требований по каждому виду муниципального контроля.
5.8. Утверждает перечень объектов контроля, учитываемых в рамках формирования ежегодного плана контрольных мероприятий, с указанием категории риска.
5.9. Формирует план проведения плановых контрольных мероприятий на очередной календарный год, представляет его на согласование в органы прокуратуры посредством размещения в едином реестре контрольных (надзорных) мероприятий.
5.10. Разрабатывает программы профилактики рисков причинения вреда (ущерба) охраняемым законом ценностям по каждому виду муниципального контроля, по лицензионному контролю.
5.11. Разрабатывает ключевые показатели видов муниципального контроля и их целевых значений, индикативных показателей для видов муниципального контроля.
5.12. Вносит в единый реестр видов федерального государственного контроля (надзора), регионального государственного контроля (надзора), муниципального контроля сведений по каждому виду муниципального контроля, по лицензионному контролю в соответствии с постановлением Правительства Российской Федерации и актуализирует их.
5.13. Вносит в единый реестр контрольных (надзорных) мероприятий сведений по каждому виду муниципального контроля, по лицензионному контролю в соответствии с перечнем, порядком и сроками внесения, установленными Правительством Российской Федерации.
5.14. Осуществляет подготовку докладов о видах муниципального контроля, о лицензионном контроле в порядке, установленном Правительством Российской Федерации.
5.15. Проводит постоянный мониторинг и анализ эффективности осуществления муниципального контроля, лицензионного контроля на территории городского округа «Город Архангельск».
5.16. Обеспечивает составление протоколов об административных правонарушениях по вопросам, относящимся к компетенции департамента.
5.17. Готовит проекты решений Архангельской городской Думы, постановлений и распоряжений Главы городского округа «Город Архангельск», Администрации городского округа «Город Архангельск», распоряжений заместителей Главы городского округа «Город Архангельск» по вопросам, относящимся к компетенции департамента.
5.18. Рассматривает обращения государственных органов исполнительной власти, общественных объединений, организаций, граждан по вопросам, относящимся к компетенции департамента, готовит по ним соответствующие предложения и ответы.
5.19. Обеспечивает своевременное и полное рассмотрение письменных и устных обращений, принятие по ним решений и направление ответов в установленные сроки.
5.20. Участвует в мероприятиях по профилактике терроризма, по минимизации и (или) ликвидации последствий его проявлений в границах городского округа «Город Архангельск» в пределах компетенции департамента
5.21. Осуществляет иные функции, предусмотренные законодательством Российской Федерации, Архангельской области и муниципальными правовыми актами городского округа «Город Архангельск», в части компетенции департамента.

III. Права Департамента

6. Департамент для осуществления своих задач и функций имеет право:
6.1. Запрашивать и получать в установленном порядке необходимые материалы от органов Администрации городского округа «Город Архангельск», муниципальных унитарных предприятий и учреждений городского округа «Город Архангельск», а также их должностных лиц.
6.2. Принимать участие в работе рабочих групп, комиссий и иных совещательных и координационных органов, созданных органами местного самоуправления городского округа «Город Архангельск», исполнительными органами государственной власти Архангельской области по вопросам, относящимся к компетенции департамента.
6.3. Пользоваться в установленном порядке базами данных, в том числе персональными, органов Администрации городского округа «Город Архангельск».
6.4. Проводить совещания, семинары с муниципальными служащими, работниками органов Администрации городского округа «Город Архангельск» по вопросам, входящим в компетенцию Департамента.

IV. Руководство и организация работы Департамента

7. Департамент возглавляет директор департамента, который назначается на должность и освобождается от должности Главой городского округа «Город Архангельск» по представлению заместителя Главы городского округа «Город Архангельск» – руководителя аппарата.
8. Директор департамента:
непосредственно подчиняется заместителю Главы городского округа «Город Архангельск» – руководителю аппарата;
руководит деятельностью департамента, обеспечивая выполнение задач и функций, возлагаемых на департамент;
несет персональную ответственность за выполнение задач и функций, возложенных на департамент;

утверждает положения об отделах департамента и должностные инструкции муниципальных служащих департамента;
вносит заместителю Главы городского округа «Город Архангельск» – руководителю аппарата предложения о назначении на должность и об освобождении от должности муниципальных служащих департамента;
вносит заместителю Главы городского округа «Город Архангельск» – руководителю аппарата предложения о поощрении и применении мер дисциплинарной ответственности к муниципальным служащим департамента;
издает приказы в пределах компетенции, в том числе по вопросам организации деятельности департамента;
принимает решения о проведении контрольных мероприятий;
подписывает предостережения о недопустимости нарушения обязательных требований;
работает со сведениями и информацией, составляющими служебную тайну;
организует исполнение поручений Главы городского округа «Город Архангельск», заместителей Главы городского округа «Город Архангельск» по вопросам, относящимся к компетенции департамента;
обеспечивает взаимодействие департамента с органами Администрации городского округа «Город Архангельск», муниципальными унитарными предприятиями и муниципальными учреждениями городского округа «Город Архангельск», другими организациями;
осуществляет иные полномочия, возложенные на него муниципальными правовыми актами городского округа «Город Архангельск».

9. Положение о департаменте, структура и штатная численность утверждаются Главой городского округа «Город Архангельск».

10. Штатное расписание департамента утверждается заместителем Главы городского округа «Город Архангельск» – руководителем аппарата по согласованию с департаментом финансов Администрации городского округа «Город Архангельск» и департаментом муниципальной службы и кадров Администрации городского округа «Город Архангельск».

11. Финансовое обеспечение деятельности департамента осуществляется за счет средств городского бюджета и за счет средств субвенции из областного бюджета в части осуществления государственных полномочий.

12. Начисление и выплату заработной платы, командировочных и прочих расходов муниципальным служащим департамента производит управление учета и отчетности Администрации городского округа «Город Архангельск».

13. Материально-техническое, транспортное обеспечение и хозяйственное обслуживание деятельности департамента осуществляется муниципальным учреждением городского округа «Город Архангельск» «Хозяйственная служба».

V. Прекращение деятельности департамента

Департамент прекращает свою деятельность на основании постановления Администрации городского округа «Город Архангельск».

АДМИНИСТРАЦИЯ ГОРОДСКОГО ОКРУГА «ГОРОД АРХАНГЕЛЬСК»

П О С Т А Н О В Л Е Н И Е

от 26 декабря 2024 г. № 2142

Об утверждении положения об организации и проведении общественных обсуждений в целях реализации мероприятий муниципальной программы «Формирование современной городской среды на территории городского округа «Город Архангельск»

На основании Федерального закона от 6 октября 2003 года № 131-ФЗ «Об общих принципах организации местного самоуправления в Российской Федерации» и в целях реализации мероприятий муниципальной программы «Формирование современной городской среды на территории городского округа «Город Архангельск»», утвержденной постановлением Администрации муниципального образования «Город Архангельск» от 31 октября 2017 года № 1294, Администрация городского округа «Город Архангельск» **постановляет**:

1. Утвердить Положение об организации и проведении общественных обсуждений в целях реализации мероприятий муниципальной программы «Формирование современной городской среды на территории городского округа «Город Архангельск».
2. Опубликовать постановление в газете «Архангельск – Город воинской славы» и на официальном информационном интернет-портале городского округа «Город Архангельск».

Глава городского округа «Город Архангельск» **Д.А. Морев**

УТВЕРЖДЕНО
постановлением Администрации городского округа «Город Архангельск»
от 26 декабря 2024 г. № 2142

ПОЛОЖЕНИЕ
об организации и проведении общественных обсуждений в целях реализации мероприятий муниципальной программы «Формирование современной городской среды на территории городского округа «Город Архангельск»

I. Общие положения

1. Настоящее Положение об организации и проведении общественных обсуждений в целях реализации мероприятий муниципальной программы «Формирование современной городской среды на территории городского округа «Город Архангельск», утвержденной постановлением Администрации муниципального образования «Город Архангельск» от 31 октября 2017 года № 1294 (далее соответственно – Положение, Программа).
2. Для целей настоящего Положения используются следующие понятия:
а) общественные обсуждения в целях реализации мероприятий Программы (далее – общественные обсуждения) – форма общественного обсуждения вопроса, касающегося реализации Программы;
б) участники общественных обсуждений – граждане и их представители, общественные, научные и иные организации, общественные объединения, а также структурные подразделения Администрации городского округа «Город Архангельск», иные органы местного самоуправления городского округа «Город Архангельск»;
в) предмет общественных обсуждений – вопросы, касающиеся реализации мероприятий Программы, в том числе выбор общественной территории для включения ее в Программу, выбор проекта благоустройства общественной территории, включенной в Программу, внесение изменений в Программу, обсуждение перечней всех нуждающихся в благоустройстве общественных территорий;
г) организатор общественных обсуждений – ответственный исполнитель Программы – департамент городского хозяйства Администрации городского округа «Город Архангельск»;
д) рабочая группа – специально созданная группа в целях реализации мероприятий Программы в части подготовки и проведении общественных обсуждений, а также подведения итогов общественных обсуждений по завершении общественных обсуждений.
Иные понятия, используемые в настоящем Положении, применяются в тех же значениях, что и в нормативных правовых актах Российской Федерации, Архангельской области и муниципальных правовых актах городского округа «Город Архангельск».

II. Порядок проведения общественных обсуждений

3. Общественные обсуждения проводятся публично и открыто в целях обеспечения открытости и доступности информации о вопросе, касающемся реализации Программы, свободного выражения мнения участниками общественных обсуждений и внесения ими своих замечаний и предложений по рассматриваемому вопросу.
4. Предмет общественных обсуждений подлежит размещению на официальном информационном интернет-портале городского округа «Город Архангельск» (далее – официальный сайт) на срок не менее 30 дней.
Уведомление о проведении общественного обсуждения оформляется согласно приложению № 1 к настоящему Положению, размещается на официальном сайте.
5. К лицам, направляющим предложения и замечания по вопросу, подлежащему общественному обсуждению, предъявляются следующие требования: указание фамилии, имени и отчества (при наличии) гражданина (физического лица) либо наименование организации (юридического лица) или общественного объединения. В противном случае предложения и/или замечания признаются анонимными и к рассмотрению не принимаются.
6. Предложения и замечания, направленные на почтовый или электронный адрес, указанный в уведомлении, оформляются в соответствии с приложением № 2 к настоящему Положению.
Предложения и замечания, поступившие по окончании срока приема предложений и замечаний, установленного в уведомлении о проведении общественных обсуждений к рассмотрению не принимаются.
7. В целях проведения оценки предложений и замечаний, поступивших во время общественных обсуждений, проводится заседание рабочей группы в срок не позднее пяти рабочих дней с даты окончания приема предложений и/или замечаний.
8. Заседания рабочей группы проводятся в соответствии с Положением о рабочей группе по организации и проведению общественных обсуждений в целях реализации Программы.
9. По результатам заседания рабочей группы оформляется протокол, в котором отражаются все поступившие предложения и замечания, представленные участниками общественных обсуждений, аргументированные рекомендации организатора общественных обсуждений о целесообразности или нецелесообразности учета внесенных участниками общественных обсуждений предложений и замечаний и выводы по результатам общественных обсуждений.
Протокол оформляется в соответствии с Положением о рабочей группе.
10. Протокол заседания рабочей группы публикуется не позднее трех рабочих дней после даты заседания рабочей группы на официальном сайте.

ПРИЛОЖЕНИЕ № 1
к Положению об организации и проведении общественных обсуждений в целях реализации мероприятий муниципальной программы «Формирование современной городской среды на территории городского округа «Город Архангельск»

УВЕДОМЛЕНИЕ
о проведении общественного обсуждения

_____
(вопрос, подлежащий обсуждению)

Дата начала проведения общественного обсуждения:
_____.
Дата завершения проведения общественного обсуждения:
_____.
Организатор проведения общественного обсуждения:
_____.
Настоящим извещаем о проведении общественного обсуждения и сбора замечаний и предложений заинтересованных лиц по вопросу _____
в рамках реализации мероприятий муниципальной программы «Формирование современной городской среды на территории городского округа «Город Архангельск».
Предмет общественных обсуждений размещен на официальном информационном интернет-портале городского округа «Город Архангельск».

Почтовый адрес для приема замечаний и предложений: просп. Троицкий, д. 60, каб. № 418, г. Архангельск, 163000.
Адрес электронной почты для приема замечаний и предложений: dgh@arhcity.ru.
Информация о результатах проведения общественного обсуждения будет размещена на официальном информационном интернет-портале городского округа «Город Архангельск» не позднее «__» _____ 20___ года.

ПРИЛОЖЕНИЕ № 2
к Положению об организации и проведении общественных обсуждений в целях реализации мероприятий муниципальной программы «Формирование современной городской среды на территории городского округа «Город Архангельск»

ПРЕДЛОЖЕНИЯ и (или) ЗАМЕЧАНИЯ
общественного обсуждения проекта

_____
(вопрос, подлежащий обсуждению)

№ п/п	Содержание предложения (замечания)	Обоснование
1	2	3

Фамилия, имя, отчество (при наличии) гражданина либо представителя организации (реквизиты документа, удостоверяющего полномочия представителя заинтересованного лица, - № и дата общего собрания коллектива организации)
_____
Адрес места жительства_____
_____
Личная подпись и дата _____
Даю согласие на обработку моих персональных данных в целях рассмотрения и включения предложений по _____
_____
в соответствии с действующим законодательством. Персональные данные,в отношении которых дается настоящее согласие, включают данные, указанные в настоящих предложениях. Действия с персональными данными включают в себя: обработку (сбор, систематизацию, накопление, хранение, уточнение, обновление, изменение), использование, распространение, обеспечение, блокирование, уничтожение. Обработка персональных данных: автоматизация с использованием средств вычислительной техники, без использования средств автоматизации. Согласие действует с момента подачи данных предложений муниципальной программы «Формирование современной городской среды на территории городского округа «Город Архангельск» до моего письменного отзыва данного согласия.

_____ _____
(подпись) (дата)

АДМИНИСТРАЦИЯ ГОРОДСКОГО ОКРУГА «ГОРОД АРХАНГЕЛЬСК»

П О С Т А Н О В Л Е Н И Е

от 27 декабря 2024 г. № 2144

Об определении управляющей организации для управления многоквартирными домами, в отношении которых собственниками помещений в многоквартирном доме не выбран способ управления таким домом, о признании утратившим силу постановления Администрации муниципального образования «Город Архангельск» от 25 ноября 2024 года № 1908

В соответствии с частью 17 статьи 161 Жилищного кодекса Российской Федерации, постановлением Правительства Российской Федерации от 21 декабря 2018 года № 1616 «Об утверждении правил определения управляющей организации для управления многоквартирным домом, в отношении которого собственниками помещений в многоквартирном доме не выбран способ управления таким домом или выбранный способ управления не реализован, не определена управляющая организация, и о внесении изменений в некоторые акты правительства Российской Федерации» Администрация городского округа «Город Архангельск» **постановляет**:

1. Определить управляющую организацию ООО «УК Архберег» (ИНН 2901254759) для управления многоквартирными домами согласно приложению № 1 к настоящему постановлению.
2. Установить, что минимальный перечень обязательных работ и услуг ООО «УК Архберег» по содержанию и ремонту многоквартирного дома определяется в соответствии с постановлением Правительства Российской Федерации от 3 марта 2013 года № 290 «О минимальном перечне услуг и работ, необходимых для обеспечения надлежащего содержания общего имущества в многоквартирном доме, и порядке их оказания и выполнения» и определен в приложении № 2 к настоящему постановлению.
Предоставление коммунальных ресурсов собственникам и пользователям помещений в многоквартирном доме осуществляется в соответствии с Правилами предоставления коммунальных услуг собственникам и пользователям помещений в многоквартирных домах, утвержденными постановлением Правительства Российской Федерации от 6 мая 2011 года № 354.
3. Размер платы за содержание жилого помещения устанавливается, в соответствии с частью 4 статьи 158 Жилищного кодекса Российской Федерации, постановлением Администрации городского округа «Город Архангельск» от 4 октября 2021 года № 1996 «О плате за содержание жилого помещения для нанимателей жилых помещений по договорам социального найма и договорам найма жилых помещений муниципального или государственного жилищного фонда и для собственников помещений в многоквартирных домах городского округа «Город Архангельск», собственниками помещений которых не выбран способ управления многоквартирным домом или не установлен размер платы за содержание жилого помещения, и о признании утратившими силу отдельных постановлений Администрации муниципального образования «Город Архангельск»».
4. ООО «УК Архберег» осуществляет деятельность по управлению многоквартирными домами до выбора собственниками помещений в многоквартирном доме способа управления многоквартирным домом или до заключения договора управления многоквартирным домом с управляющей организацией, определенной собственниками помещений в многоквартирном доме или по результатам открытого конкурса по отбору управляющих организаций для управления многоквартирными домами, в соответствии с постановлением Правительства Российской Федерации от 6 февраля 2006 года № 75 «О проведении органом местного самоуправления открытого конкурса по отбору управляющей организации для управления многоквартирным домом», но не более одного года.
5. Департаменту городского хозяйства Администрации городского округа «Город Архангельск»:
5.1. Направить копию настоящего постановления в течение одного рабочего дня со дня даты его принятия в орган исполнительной власти субъекта Российской Федерации, осуществляющий региональный государственный жилищный надзор, в ООО «УК Архберег».
5.2. Направить копию настоящего постановления собственникам помещений в многоквартирном доме, в течение пяти рабочих дней со дня даты принятия настоящего постановления путем размещения его на информационных стендах, расположенных в подъездах многоквартирного дома.
5.3. В течение одного рабочего дня со дня даты принятия настоящего постановления разместить его в государственной информационной системе жилищно-коммунального хозяйства.
6. Признать утратившим силу постановление Администрации городского округа «Город Архангельск» от 25 ноября 2024 года № 1908 «Об определении управляющей организации для управления многоквартирными домами, в отношении которых собственниками помещений в многоквартирном доме не выбран способ управления таким домом».
7. Опубликовать постановление в газете «Архангельск – Город воинской славы» и на официальном информационном интернет-портале городского округа «Город Архангельск».
8. Контроль за исполнением постановления возложить на заместителя Главы городского округа «Город Архангельск» по городскому хозяйству Иванова М.В.
9. Настоящее постановление вступает в силу со дня его официального опубликования.

Глава городского округа «Город Архангельск» **Д.А. Морев**

ПРИЛОЖЕНИЕ № 1
к постановлению Администрации городского округа «Город Архангельск»
от 27 декабря 2024 г. № 2144

СПИСОК
многоквартирных жилых домов

№ п/п	Улица	Дом
1	ул. Воронина В.И.	28, корп. 6

ПРИЛОЖЕНИЕ № 2
к постановлению Администрации городского округа «Город Архангельск»
от 27 декабря 2024 г. № 2144

Перечень и периодичность работ и услуг по содержанию и ремонту общего имущества помещений в многоквартирном доме

Перечень работ, услуг	Периодичность
1. Многоквартирные дома 6 этажей и выше	
I. Содержание помещений общего пользования	
1. Сухая и влажная уборка полов во всех помещениях общего пользования	1 раз(а) в неделю
2. Сухая и влажная уборка кабины лифта	1 раз(а) в неделю
3. Мытье окон, рам, подоконников	1 раз(а) в год
4. Мытье перил, дверей, плафонов в помещениях общего пользования	1 раз(а) в год
5.Уборка мусоросборных камер, мусоропровода, мытье запирающих устройств	1 раз(а) в год
II. Уборка земельного участка, входящего в состав общего имущества многоквартирного дома	
6. Уборка придомовой территории в летний период	1 раз(а) в 2 недели
7. Очистка урн	1 раз(а) в неделю
8. Очистка придомовой территории от снега при отсутствии снегопадов	2 раз(а) в неделю
9. Сдвигание свежевыпавшего снега и подметание снега при снегопаде, очистка придомовой территории от наледи и льда с подсыпкой противоскользящего материала	по мере необходимости. Начало работ не позднее _____ часов после начала снегопада
10. Уборка дорог на придомовой территории механизированным способом	2 раз(а) в год или по мере необходимости
11.Вывоз твердых бытовых отходов (ТКО), жидких бытовых отходов, организация сбора и передачи отходов I - IV классов опасности, КГО	4 раз(а) в неделю контейнера

III. Работы по организации и содержанию мест (площадок) накопления твердых коммунальных отходов, включая обслуживание и очистку контейнерных площадок	Организация и содержание - постоянно, уборка 5 раз(а) в неделю
IV. Подготовка многоквартирного дома к сезонной эксплуатации	
12. Сезонный осмотр конструкций здания (фасадов, стен, фундаментов, кровли) с составлением актов для текущего ремонта	2 раз(а) в год
13.Контроль состояния и восстановление исправности элементов внутренней канализации, канализационных вытяжек, внутреннего водостока	1 раз(а) в год
14. Проверка целостности оконных и дверных заполнений в помещениях общего пользования, работоспособности фурнитуры элементов оконных и дверных заполнений, при выявлении нарушений в отопительный период - незамедлительный ремонт.	По мере необходимости в течение (указать период устранения неисправности)
15. Проверка исправности, работоспособности, регулировка и техническое обслуживание насосов, запорной арматуры, промывка систем водоснабжения для удаления накипно-коррозионных отложений, промывка централизованных систем теплоснабжения для удаления накипно-коррозионных отложений, обслуживание и ремонт бойлерных, удаление воздуха из системы отопления.	1 раз(а) в год
V. Проведение технических осмотров и мелкий ремонт	
16. Техническое обслуживание и сезонное управление оборудованием систем вентиляции и дымоудаления, техническое обслуживание и ремонт силовых и осветительных установок, внутридомовых электросетей, проверка автоматических регуляторов и устройств, проверка работоспособности и обслуживание устройства водоподготовки для системы горячего водоснабжения, проверка исправности и работоспособности оборудования тепловых пунктов и водоподкачек в многоквартирных домах, консервация и расконсервация системы отопления.	Проверка исправности вытяжек 1 раз(а) в год. Проверка наличия тяги в дымовентиляционных каналах 2 раз(а) в год. Проверка заземления оболочки электрокабеля, замеры сопротивления 1 раз(а) в 3 года. Регулировка систем отопления 2 раза в год. Консервация и расконсервация системы отопления 1 раз в год. Прочистка канализационных лежаков 2 раза в год.
17. Аварийное обслуживание	Постоянно на системах водоснабжения, теплоснабжения, газоснабжения, канализации, энергоснабжения
18. Дератизация, дезинсекция	Дератизация 4 раз(а) в год, дезинсекция 6 раз(а) в год
19. Тех обслуживание лифтов	Постоянно
20. Обслуживание общедомовых приборов электроэнергии, отопления, водоснабжения	Постоянно
21. Текущий ремонт	По мере необходимости
22. ВДГО	-
23. Услуги по управлению	Постоянно

АДМИНИСТРАЦИЯ ГОРОДСКОГО ОКРУГА
«ГОРОД АРХАНГЕЛЬСК»

П О С Т А Н О В Л Е Н И Е

от 27 декабря 2024 г. № 2146

О внесении изменения в приложение № 1 к постановлению Администрации городского округа «Город Архангельск» от 16 августа 2023 года № 1323

1. Внести в приложение № 1 к постановлению Администрации городского округа «Город Архангельск» от 16 августа 2023 года № 1323 «Об организации оказания муниципальных услуг в социальной сфере при формировании муниципального социального заказа на оказание муниципальных услуг в социальной сфере на территории городского округа «Город Архангельск» изменение, изложив его в новой прилагаемой редакции.
2. Опубликовать постановление в газете «Архангельск – Город воинской славы» и на официальном информационном интернет-портале городского округа «Город Архангельск».
3. Настоящее постановление вступает в силу с 1 января 2025 года.

Глава городского округа
«Город Архангельск» **Д.А. Морев**

ПРИЛОЖЕНИЕ
к постановлению Администрации
городского округа
«Город Архангельск»
от 27 декабря 2024 г. № 2146

«ПРИЛОЖЕНИЕ № 1
к постановлению Администрации
городского округа
«Город Архангельск»
от 16 августа 2023 г. № 1323

ПЕРЕЧЕНЬ
муниципальных услуг, в отношении которых осуществляется апробация предусмотренного пунктом 1 части 2 статьи 9 Федерального закона от 13 июля 2020 года № 189-ФЗ «О государственном (муниципальном) социальном заказе на оказание государственных (муниципальных) услуг в социальной сфере» способа отбора исполнителей услуг

«Реализация дополнительных общеразвивающих программ»:
уникальный номер услуги: 804200О.99.0.ББ52АЗ44000, содержание услуги: виды образовательных программ – не указано; направленность образовательной программы – художественной; категория потребителей – дети за исключением детей с ограниченными возможностями здоровья (ОВЗ) и детей-инвалидов; условия оказания услуги: формы образования и формы реализации образовательных программ - очная;
уникальный номер услуги: 804200О.99.0.ББ52АЖ72000, содержание услуги: виды образовательных программ – не указано; направленность образовательной программы – технической; категория потребителей – дети за исключением детей с ограниченными возможностями здоровья (ОВЗ) и детей-инвалидов; условия оказания услуги: формы образования и формы реализации образовательных программ - очная;
уникальный номер услуги: 804200О.99.0.ББ52АЗ68000, содержание услуги: виды образовательных программ – не указано; направленность образовательной программы – туристско-краеведческой; категория потребителей – дети за исключением детей с ограниченными возможностями здоровья (ОВЗ) и детей-инвалидов; условия оказания услуги: формы образования и формы реализации образовательных программ - очная;
уникальный номер услуги: 854100О.99.0.ББ52БР20000, содержание услуги: виды образовательных программ – не указано; категория потребителей – обучающиеся за исключением обучающихся с ограниченными возможностями здоровья (ОВЗ) и детей-инвалидов; направленность программ – Социально-гуманитарная; условия оказания услуги: формы образования и формы реализации образовательных программ - очная;
уникальный номер услуги: 804200О.99.0.ББ52АЖ96000, содержание услуги: виды образовательных программ – не указано; направленность образовательной программы – естественнонаучной; категория потребителей – дети за исключением детей с ограниченными возможностями здоровья (ОВЗ) и детей-инвалидов; условия оказания услуги: формы образования и формы реализации образовательных программ - очная;
уникальный номер услуги: 804200О.99.0.ББ52АЗ20000, содержание услуги: виды образовательных программ – не указано; направленность образовательной программы – физкультурно-спортивной; категория потребителей – дети за исключением детей с ограниченными возможностями здоровья (ОВЗ) и детей-инвалидов; условия оказания услуги: формы образования и формы реализации образовательных программ - очная;
уникальный номер услуги: 804200О.99.0.ББ52АЗ45000, содержание услуги: виды образовательных программ – не указано; направленность образовательной программы – художественной; категория потребителей – дети за исключением детей с ограниченными возможностями здоровья (ОВЗ) и детей-инвалидов; условия оказания услуги: формы образования и формы реализации образовательных программ – очная с применением дистанционных образовательных технологий;
уникальный номер услуги: 804200О.99.0.ББ52АЖ73000, содержание услуги: виды образовательных программ – не указано; направленность образовательной программы – технической; категория потребителей – дети за исключением детей с ограниченными возможностями здоровья (ОВЗ) и детей-инвалидов; условия оказания услуги: формы образования и формы реализации образовательных программ – очная с применением дистанционных образовательных технологий;
уникальный номер услуги: 804200О.99.0.ББ52АЗ69000, содержание услуги: виды образовательных программ – не указано; направленность образовательной программы – туристско-краеведческой; категория потребителей – дети за исключением детей с ограниченными возможностями здоровья (ОВЗ) и детей-инвалидов; условия оказания услуги: формы образования и формы реализации образовательных программ – очная с применением дистанционных образовательных технологий;
уникальный номер услуги: 854100О.99.0.ББ52БР21000, содержание услуги: виды образовательных программ – не указано; категория потребителей – обучающиеся за исключением обучающихся с ограниченными возможностями здоровья (ОВЗ) и детей-инвалидов; направленность программ – Социально-гуманитарная; условия оказания услуги: формы образования и формы реализации образовательных программ – очная с применением дистанционных образовательных технологий;
уникальный номер услуги: 804200О.99.0.ББ52АЖ97000, содержание услуги: виды образовательных программ – не указано; направленность образовательной программы – естественнонаучной; категория потребителей – дети за исключением детей с ограниченными возможностями здоровья (ОВЗ) и детей-инвалидов; условия оказания услуги: формы образования и формы реализации образовательных программ – очная с применением дистанционных образовательных технологий;
уникальный номер услуги: 804200О.99.0.ББ52АЗ21000, содержание услуги: виды образовательных программ – не указано; направленность образовательной программы – физкультурно-спортивной; категория потребителей – дети за исключением детей с ограниченными возможностями здоровья (ОВЗ) и детей-инвалидов; условия оказания услуги: формы образования и формы реализации образовательных программ – очная с применением дистанционных образовательных технологий;
уникальный номер услуги: 804200О.99.0.ББ52АП16000, содержание услуги: виды образовательных программ – не указано; направленность образовательной программы – художественной; категория потребителей – дети с ограниченными возможностями здоровья (ОВЗ); условия оказания услуги: формы образования и формы реализации образовательных программ - очная;
уникальный номер услуги: 804200О.99.0.ББ52АО44000, содержание услуги: виды образовательных программ – не указано; направленность образовательной программы – технической; категория потребителей – дети с ограниченными возможностями здоровья (ОВЗ); условия оказания услуги: формы образования и формы реализации образовательных программ - очная;
уникальный номер услуги: 804200О.99.0.ББ52АП40000, содержание услуги: виды образовательных программ – не указано; направленность образовательной программы – туристско-краеведческой; категория потребителей – дети с ограниченными возможностями здоровья (ОВЗ); условия оказания услуги: формы образования и формы реализации образовательных программ - очная;
уникальный номер услуги: 854100О.99.0.ББ52БУ56000, содержание услуги: виды образовательных программ – не указано; категория потребителей – обучающиеся с ограниченными возможностями здоровья (ОВЗ); направленность программ – Социально-гуманитарная; условия оказания услуги: формы образования и формы реализации образовательных программ - очная;
уникальный номер услуги: 804200О.99.0.ББ52АО68000, содержание услуги: виды образовательных программ – не указано; направленность образовательной программы – естественнонаучной; категория потребителей – дети с ограниченными возможностями здоровья (ОВЗ); условия оказания услуги: формы образования и формы реализации образовательных программ - очная;
уникальный номер услуги: 804200О.99.0.ББ52АО92000, содержание услуги: виды образовательных программ – не указано; направленность образовательной программы – физкультурно-спортивной; категория потребителей – дети с ограниченными возможностями здоровья (ОВЗ); условия оказания услуги: формы образования и формы реализации образовательных программ – очная;
уникальный номер услуги: 804200О.99.0.ББ52АН48000, содержание услуги: направленность образовательной программы – художественной; категория потребителей – дети с ограниченными возможностями здоровья (ОВЗ); виды образовательных программ – адаптированная образовательная программа; условия оказания услуги: формы образования и формы реализации образовательных программ - очная;
уникальный номер услуги: 804200О.99.0.ББ52АМ76000, содержание услуги: направленность образовательной программы – технической; категория потребителей – дети с ограниченными возможностями здоровья (ОВЗ); виды образовательных программ – адаптированная образовательная программа; условия оказания услуги: формы образования и формы реализации образовательных программ - очная;
уникальный номер услуги: 804200О.99.0.ББ52АН72000, содержание услуги: направленность образовательной программы – туристско-краеведческой; категория потребителей – дети с ограниченными возможностями здоровья (ОВЗ); виды образовательных программ – адаптированная образовательная программа; условия оказания услуги: формы образования и формы реализации образовательных программ - очная;
уникальный номер услуги: 854100О.99.0.ББ52БС88000, содержание услуги: виды образовательных программ – адаптированная образовательная программа; категория потребителей – обучающиеся с ограниченными возможностями здоровья (ОВЗ); направленность программ – Социально-гуманитарная; условия оказания услуги: формы образования и формы реализации образовательных программ - очная;
уникальный номер услуги: 804200О.99.0.ББ52АН00000, содержание услуги: направленность образовательной программы – естественнонаучной; категория потребителей – дети с ограниченными возможностями здоровья (ОВЗ); виды образовательных программ – адаптированная образовательная программа; условия оказания услуги: формы образования и формы реализации образовательных программ - очная;
уникальный номер услуги: 804200О.99.0.ББ52АН24000, содержание услуги: направленность образовательной программы – физкультурно-спортивной; категория потребителей – дети с ограниченными возможностями здоровья (ОВЗ); виды образовательных программ – адаптированная образовательная программа; условия оказания услуги: формы образования и формы реализации образовательных программ – очная.».

АДМИНИСТРАЦИЯ ГОРОДСКОГО ОКРУГА
«ГОРОД АРХАНГЕЛЬСК»

П О С Т А Н О В Л Е Н И Е

от 28 декабря 2024 г. № 2155

Об утверждении положений, регулирующих вопросы в сфере противодействия коррупции в отношении руководителей муниципальных учреждений городского округа «Город Архангельск» и муниципальных унитарных предприятий городского округа «Город Архангельск»

В соответствии с подпунктами 8.1, 16.2, 16.3 пункта 3 статьи 7 областного закона от 26 ноября 2008 года № 626-31-ОЗ «О противодействии коррупции в Архангельской области», руководствуясь статьей 6 Устава городского округа «Город Архангельск», Администрация городского округа «Город Архангельск» **постановляет**:

1. Утвердить:
Положение о порядке уведомления руководителями муниципальных учреждений городского округа «Город Архангельск» и муниципальных унитарных предприятий городского округа «Город Архангельск» работодателя о фактах обращения в целях склонения их к совершению коррупционных правонарушений согласно приложению № 1;
Положение о предотвращении и об урегулировании конфликта интересов в отношении руководителей муниципальных учреждений городского округа «Город Архангельск» и муниципальных унитарных предприятий городского округа «Город Архангельск» согласно приложению № 2;
Положение о комиссии Администрации городского округа «Город Архангельск» по урегулированию конфликта интересов в отношении руководителей муниципальных учреждений городского округа «Город Архангельск» и муниципальных унитарных предприятий городского округа «Город Архангельск» согласно приложению № 3.
2. Опубликовать постановление в газете «Архангельск – Город воинской славы» и на официальном информационном интернет-портале городского округа «Город Архангельск».

Глава городского округа
«Город Архангельск» **Д.А. Морев**

ПРИЛОЖЕНИЕ № 1
к постановлению Администрации
городского округа
«Город Архангельск»
от 28 декабря 2024 г. № 2155

ПОЛОЖЕНИЕ
о порядке уведомления руководителями муниципальных учреждений городского округа «Город Архангельск» и муниципальных унитарных предприятий городского округа «Город Архангельск» работодателя о фактах обращения в целях склонения их к совершению коррупционных правонарушений

1. Настоящее положение определяет процедуру уведомления о фактах обращения в целях склонения их к совершению коррупционных правонарушений (далее – уведомление) руководителями муниципальных учреждений городского округа «Город Архангельск» и муниципальных унитарных предприятий городского округа «Город Архангельск» работодателя, а также порядок регистрации уведомлений и проверки сведений, содержащихся в уведомлении (далее – Положение).
2. В целях настоящего Положения используются следующие понятия:
муниципальные организации – муниципальные учреждения городского округа «Город Архангельск», муниципальные унитарные предприятия городского округа «Город Архангельск»;
работодатель – должностное лицо Администрации городского округа «Город Архангельск», осуществляющее полномочия представителя работодателя в отношении руководителя муниципальной организации;
руководитель муниципальной организации – физическое лицо, состоящее с Администрацией городского округа «Город Архангельск» в трудовых отношениях на основании трудового договора;
уведомление – сообщение руководителя муниципальной организации об обращении к нему каких-либо лиц в целях склонения к совершению коррупционных правонарушений;
иные понятия, используемые в настоящем Положении, применяются в значении, предусмотренном Федеральным законом от 25 декабря 2008 года № 273-ФЗ «О противодействии коррупции».
3. Руководитель муниципальной организации обязан уведомлять работодателя, органы прокуратуры или другие государственные органы обо всех случаях обращения к нему каких-либо лиц в целях склонения его к совершению коррупционных правонарушений.
4. Уведомление подается в письменной форме на имя работодателя по форме согласно приложению № 1 к настоящему Положению не позднее рабочего дня, следующего за днем обращения, а в случае нахождения в отпуске, служебной командировке, отсутствия в связи с нетрудоспособностью – в первый рабочий день после возвращения из командировки и (или) выхода на работу.
5. В уведомлении должны содержаться следующие сведения:
фамилия, имя, отчество (последнее – при наличии) руководителя муниципальной организации, должность, контактный телефон;
обстоятельства, при которых произошло обращение в целях склонения к совершению коррупционных правонарушений;
известные сведения о лице (лицах), склоняющем (склоняющих) к совершению коррупционных правонарушений;
изложение сути обращения (дата и место обращения, к совершению какого действия (бездействия) происходило склонение, предложенная выгода, предполагаемые последствия, иные обстоятельства обращения);
сведения о лицах, имеющих отношение к данному делу, свидетелях (при наличии);
сведения об информировании органов прокуратуры или других государственных органов об обращении в целях склонения к совершению коррупционных правонарушений (при наличии);
иные известные сведения, представляющие интерес для разбирательства по существу;
подпись руководителя муниципальной организации, подавшего уведомление;
дата составления уведомления.
К уведомлению прилагаются все имеющиеся материалы, подтверждающие обстоятельства обращения каких-либо лиц в целях склонения руководителя муниципальной организации к совершению коррупционных правонарушений.
6. Работодатель незамедлительно передает уведомление в департамент муниципальной службы и кадров Администрации городского округа «Город Архангельск» (далее – департамент).
7. Специалист департамента, ответственный за работу по профилактике коррупционных и иных правонарушений Администрации городского округа «Город Архангельск», регистрирует уведомление в день поступления в журнале регистрации уведомлений о фактах обращения в целях склонения руководителя муниципальной организации к совершению коррупционных правонарушений (далее – журнал) по форме согласно приложению № 2 к настоящему Положению.
Журнал прошивается, пронумеровывается, заверяется подписью работодателя и оттиском печати Администрации городского округа «Город Архангельск».
8. Проверка сведений, содержащихся в уведомлении, проводится департаментом в течение 15 дней со дня регистрации уведомления.
9. Для проведения проверки департаментом может создаваться рабочая группа.
10. При необходимости в ходе проверки проводятся беседы с руководителем муниципальной организации с получением от него письменных пояснений по сведениям, указанным в уведомлении.
11. В результате проверки должны быть установлены:
причины и условия, которые способствовали обращению какого-либо лица к руководителю муниципальной организации с целью склонения его к совершению коррупционных правонарушений;
действия (бездействие) руководителя муниципальной организации, к незаконному исполнению которых его пытались склонить.
12. Результаты проверки оформляются в виде заключения, которое подписывается проводившим проверку лицом либо членами рабочей группы (если для проведения проверки образовывалась рабочая группа).
13. В заключении указываются:
состав рабочей группы (если для проведения проверки образовывалась рабочая группа).
сроки проведения проверки;
составитель уведомления и обстоятельства, послужившие основанием для проведения проверки;
подтверждение достоверности (либо опровержение) факта, послужившего основанием для составления уведомления;
причины и обстоятельства, способствовавшие обращению в целях склонения руководителя муниципальной организации к совершению коррупционных правонарушений.
14. В течение двух рабочих дней после подписания заключения департамент представляет уведомление с приложением материалов проверки работодателю для принятия решения о направлении уведомления с прилагаемыми к нему материалами в правоохранительные органы.

ПРИЛОЖЕНИЕ № 1
к Положению о порядке уведомления
руководителями муниципальных учреждений
городского округа «Город Архангельск»
и муниципальных унитарных предприятий
городского округа «Город Архангельск» работодателя
о фактах обращения в целях склонения
их к совершению коррупционных правонарушений

_____
(наименование должности представителя работодателя)
_____
Фамилия, имя, отчество (последнее – при наличии)
от _____
_____
(фамилия, имя, отчество (последнее – при наличии)
руководителя муниципальной организации,
должность, контактный телефон)

УВЕДОМЛЕНИЕ
о фактах обращения в целях склонения руководителя муниципальной организации к совершению коррупционных правонарушений

1. Уведомляю о факте обращения в целях склонения меня к коррупционному правонарушению (далее – склонение к правонарушению) со стороны _____
_____
(указывается фамилия, имя, отчество (последнее – при наличии), должность, все известные сведения о лице, склоняющем к правонарушению)
2. Склонение к правонарушению производилось в целях осуществления мною
_____
(указывается сущность предполагаемого правонарушения)
3. Склонение к правонарушению осуществлялось посредством _____
_____
(способ склонения: подкуп, угроза, обман и т.д.)
4. Выгода, преследуемая руководителем муниципальной организации
_____
(предполагаемые последствия)
_____
5. Склонение к правонарушению произошло в __ час. __ мин. «__»_____ 20__ г.
в _____
(город, адрес)
6. Склонение к правонарушению производилось _____
_____
(обстоятельства склонения: телефонный разговор, личная встреча, почта и др.)
7. К совершению коррупционных правонарушений имеют отношение следующие лица
_____
(указываются сведения о лицах, имеющих отношение к данному делу и свидетелях)
8. Для разбирательства по существу представляют интерес следующие сведения: _____
_____
(указываются иные известные сведения, представляющие интерес для разбирательства дела)

_____ _____
(дата заполнения уведомления) (подпись)

Подтверждаю, что мною уведомлены органы прокуратуры или другие государственные органы о фактах обращения в целях склонения к совершению коррупционных правонарушений. «_____»_____20__г. _____

Уведомление зарегистрировано «__» _____ 20__г.
Регистрационный № _____ _____
(подпись, фамилия, имя, отчество (последнее – при наличии), должность специалиста)

ПРИЛОЖЕНИЕ № 2
к Положению о порядке уведомления
руководителями муниципальных учреждений
городского округа «Город Архангельск»
и муниципальных унитарных предприятий
городского округа «Город Архангельск» работодателя
о фактах обращения в целях склонения
их к совершению коррупционных правонарушений

ЖУРНАЛ РЕГИСТРАЦИИ УВЕДОМЛЕНИЙ
о фактах обращения в целях склонения руководителя муниципальной организации к совершению коррупционных правонарушений

№ п/п	Дата регистрации	Регистрационный номер	Фамилия, имя, отчество (последнее - при наличии), должность лица, направившего уведомление	Содержание уведомления	Фамилия, имя, отчество (последнее - при наличии), должность лица, принявшего уведомление	Примечание	Подпись лица, направившего уведомление	Подпись лица, принявшего уведомление
1	2	3	4	5	6	7	8	9

ПРИЛОЖЕНИЕ № 2
к постановлению Администрации
городского округа
«Город Архангельск»
от 28 декабря 2024 г. № 2155

ПОЛОЖЕНИЕ
о предотвращении и об урегулировании конфликта интересов в отношении руководителей муниципальных учреждений городского округа «Город Архангельск» и муниципальных унитарных предприятий городского округа «Город Архангельск»

I. Общие положения

1. Настоящее Положение определяет порядок уведомления руководителями муниципальных учреждений городского округа «Город Архангельск» и муниципальных унитарных предприятий городского округа «Город Архангельск» о возникновении личной заинтересованности при исполнении должностных обязанностей, которая приводит или может привести к конфликту интересов, и принятия мер по предотвращению и урегулированию конфликта интересов (далее – Положение).
2. В целях настоящего Положения используются следующие понятия:
муниципальные организации – муниципальные учреждения городского округа «Город Архангельск», муниципальные унитарные предприятия городского округа «Город Архангельск»;
работодатель – должностное лицо Администрации городского округа «Город Архангельск», осуществляющее полномочия представителя работодателя в отношении руководителя муниципальной организации;
руководитель муниципальной организации – физическое лицо, состоящее с Администрацией городского округа «Город Архангельск» в трудовых отношениях на основании трудового договора;
уведомление – сообщение руководителя муниципальной организации о возникновении личной заинтересованности, которая приводит или может привести к конфликту интересов;
иные понятия, используемые в настоящем Положении, применяются в значении, предусмотренном Федеральным законом от 25 декабря 2008 года № 273-ФЗ «О противодействии коррупции».
3. Урегулирование конфликта интересов в отношении руководителей муниципальных организаций осуществляется на основе следующих принципов:
обязательность и инициативность раскрытия сведений о возникшем конфликте интересов или ситуации, влекущей возможность возникновения конфликта интересов;
индивидуальное рассмотрение каждого случая конфликта интересов и его урегулирование;
конфиденциальность процесса раскрытия сведений о конфликте интересов и процесса его урегулировании;
соблюдение баланса интересов муниципальной организации и ее работников при урегулировании конфликта интересов;
защита руководителя муниципальной организации от возможных неблагоприятных последствий в связи с сообщением о конфликте интересов, который своевременно раскрыт руководителем муниципальной организации и урегулирован (предотвращен).

II. Порядок подачи и регистрации уведомлений

4. Руководитель муниципальной организации обязан уведомить работодателя о возникновении личной заинтересованности при исполнении трудовых (должностных) обязанностей, которая приводит или может привести к конфликту интересов.
5. Уведомление подается в письменной форме на имя работодателя по форме согласно приложению № 1 к настоящему Положению не позднее рабочего дня, следующего за днем, когда руководителю муниципальной организации станет известно о возникшем конфликте интересов или о возможности его возникновения, а в случае нахождения в отпуске, служебной командировке, отсутствия в связи с нетрудоспособностью – в первый рабочий день после возвращения из командировки и (или) выхода на работу.
6. Работодатель незамедлительно передает уведомление в департамент муниципальной службы и кадров Администрации городского округа «Город Архангельск» (далее – департамент).
7. Специалист департамента, ответственный за работу по профилактике коррупционных и иных правонарушений Администрации городского округа «Город Архангельск», (далее – ответственное лицо) регистрирует уведомление в день поступления в журнале регистрации уведомлений (информации) о возникновении личной заинтересованности при исполнении трудовых (должностных) обязанностей руководителем муниципальной организации, которая приводит или может привести к конфликту интересов, (далее – журнал) по форме согласно приложению № 2 к настоящему Положению.
Журнал прошивается, пронумеровывается, заверяется подписью работодателя и оттиском печати Администрации городского округа «Город Архангельск».
8. На уведомлении ставится отметка о его поступлении, в котором указываются дата поступления и входящий номер.

III. Порядок принятия мер по предотвращению и урегулированию конфликта интересов

9. После регистрации уведомления в журнале ответственное лицо осуществляет предварительное рассмотрение уведомления и подготовку заключения, в котором отражаются выводы по результатам рассмотрения уведомления.
10. В ходе предварительного рассмотрения уведомления с руководителем муниципальной организации, предоставившим уведомление, могут проводиться собеседования, запрашиваться письменные пояснения, работодатель вправе направлять в установленном порядке запросы в органы государственной власти, органы местного самоуправления и заинтересованные организации.
11. Заключение ответственного лица, уведомление и другие материалы, полученные в ходе предварительного рассмотрения уведомления, в течение семи рабочих дней со дня поступления уведомления передаются на рассмотрение в комиссию по урегулированию конфликта интересов в отношении руководителей муниципальных учреждений городского округа «Город Архангельск» и муниципальных унитарных предприятий городского округа «Город Архангельск» (далее – комиссия).
В случае направления запросов, указанных в пункте 10 настоящего Положения, уведомление предоставляется в комиссию в течение 45 календарных дней со дня поступления уведомления. Указанный срок может быть продлен работодателем, но не более чем на 30 календарных дней.
12. Уведомление проверяется комиссией с целью оценки серьезности возникающих для муниципальной организации рисков и выбора наиболее подходящей формы урегулирования конфликта интересов.
13. Комиссия рассматривает уведомление и принимает решение в порядке и сроки, установленные Положением о комиссии.
14. В случае принятия комиссией решения о том, что при исполнении трудовых (должностных) обязанностей руководителя муниципальной организации личная заинтересованность приводит или может привести к конфликту интересов, комиссия рекомендует работодателю принять меры по предотвращению или урегулированию конфликта интересов в соответствии с законодательством Российской Федерации.
15. Способы урегулирования конфликта интересов:
ограничение доступа руководителя муниципальной организации к конкретной информации, которая может затрагивать его личные интересы;
добровольный отказ руководителя муниципальной организации или его отстранение (постоянное или временное) от участия в обсуждении и процессе принятия решений по вопросам, которые находятся или могут оказаться под влиянием конфликта интересов;
изменение должностных обязанностей руководителя муниципальной организации;
отказ руководителя муниципальной организации от своего личного интереса, порождающего конфликт с интересами муниципальной организации;
увольнение руководителя муниципальной организации в соответствии с Трудовым кодексом Российской Федерации.
16. Работодатель самостоятельно определяет способы урегулирования конфликта интересов, указанные в пункте 15 настоящего Положения.
При принятии решения о выборе конкретного метода разрешения конфликта интересов учитывается значимость личного интереса руководителя муниципальной организации и вероятность того, что этот личный интерес будет реализован в ущерб интересам муниципальной организации.
17. О принятом решении работодателя руководитель муниципальной организации, предоставивший уведомление, письменно уведомляется секретарем комиссии в течение трех рабочих дней со дня принятия решения.

ПРИЛОЖЕНИЕ № 1
к Положению о предотвращении
и об урегулировании конфликта интересов
в отношении руководителей муниципальных
учреждений городского округа «Город Архангельск»
и муниципальных унитарных предприятий
городского округа «Город Архангельск»

_____
_____
(наименование должности представителя работодателя)
от _____
(фамилия, имя, отчество (последнее – при наличии),
должность руководителя муниципальной организации)

УВЕДОМЛЕНИЕ
о возникновении личной заинтересованности при исполнении трудовых (должностных) обязанностей, которая приводит или может привести к конфликту интересов

Уведомляю о возникновении у меня личной заинтересованности при исполнении должностных обязанностей, которая приводит или может привести к конфликту интересов (нужное подчеркнуть).
Обстоятельства, являющиеся основанием возникновения личной заинтересованности: _____
_____
Должностные обязанности, на исполнение которых влияет или может повлиять личная заинтересованность:
_____
Предлагаемые меры по предотвращению или урегулированию конфликта интересов:
_____
Дополнительные сведения:_____
_____

Намереваюсь (не намереваюсь) лично присутствовать на заседании комиссии.

"_____" 20___ года

_____
(подпись лица, направляющего уведомление)
_____
(расшифровка подписи)

Уведомление зарегистрировано:
"_____" 20___ года рег. №_____

_____
подпись, фамилия, имя, отчество (последнее - при наличии),
должность лица, зарегистрировавшего уведомление

ПРИЛОЖЕНИЕ № 2
к Положению о предотвращении
и об урегулировании конфликта интересов
в отношении руководителей муниципальных
учреждений городского округа «Город Архангельск»
и муниципальных унитарных предприятий
городского округа «Город Архангельск»

ЖУРНАЛ РЕГИСТРАЦИИ УВЕДОМЛЕНИЙ
о возникновении личной заинтересованности при исполнении трудовых (должностных) обязанностей, которая приводит или может привести к конфликту интересов

Порядковый номер уведомления	Дата и время принятия уведомления	Фамилия, имя, отчество (последнее - при наличии) руководителя муниципальной организации, обратившегося с уведомлением	Должность лица, направившего уведомление	Краткое содержание уведомления	Фамилия, инициалы, подпись ответственного лица, зарегистрировавшего уведомление
1	2	3	4	5	6

ПРИЛОЖЕНИЕ № 3
к постановлению Администрации
городского округа
«Город Архангельск»
от 28 декабря 2024 г. № 2155

ПОЛОЖЕНИЕ
о комиссии Администрации городского округа «Город Архангельск» по урегулированию конфликта интересов в отношении руководителей муниципальных учреждений городского округа «Город Архангельск» и муниципальных унитарных предприятий городского округа «Город Архангельск»

I. Общие положения

1. Настоящее Положение определяет порядок формирования и деятельности комиссии Администрации городского округа «Город Архангельск» по урегулированию конфликта интересов в отношении руководителей муниципальных учреждений городского округа «Город Архангельск» и муниципальных унитарных предприятий городского округа «Город Архангельск» (далее – комиссия).
2. Комиссия в своей деятельности руководствуется Конституцией Российской Федерации, федеральными конституционными законами, Федеральным законом от 25 декабря 2008 года № 273-ФЗ «О противодействии коррупции», иными федеральными законами, актами Президента Российской Федерации и Правительства Российской Федерации, областным законом от 26 ноября 2008 года № 626-31-ОЗ «О противодействии коррупции в Архангельской области», другими областными законами и правовыми актами Архангельской области, настоящим Положением и иными муниципальными правовыми актами городского округа «Город Архангельск».
Основными задачами комиссии являются содействие работодателю в обеспечении соблюдения руководителями муниципальных организаций требований о предотвращении или об урегулировании конфликта интересов, иных ограничений и запретов, а также исполнения ими обязанностей, установленных Федеральным законом от 25 декабря 2008 года № 273-ФЗ «О противодействии коррупции» и другими федеральными законами в целях противодействия коррупции.
3. В целях настоящего Положения используются следующие понятия:
муниципальные организации – муниципальные учреждения городского округа «Город Архангельск», муниципальные унитарные предприятия городского округа «Город Архангельск»;
работодатель – должностное лицо Администрации городского округа «Город Архангельск», осуществляющее полномочия представителя работодателя в отношении руководителя муниципальной организации;
руководитель муниципальной организации – физическое лицо, состоящее с Администрацией городского округа «Город Архангельск» в трудовых отношениях на основании трудового договора;
иные понятия, используемые в настоящем Положении, применяются в значении, предусмотренном Федеральным законом от 25 декабря 2008 года № 273-ФЗ «О противодействии коррупции».

II. Порядок образования комиссии

4. Для решения задач, предусмотренных абзацем вторым пункта 2 настоящего Положения, Главой городского округа «Город Архангельск» правовым актом в форме постановления создается комиссия и утверждается ее персональный состав.
5. В состав комиссии входят председатель комиссии, его заместитель, секретарь и члены комиссии.
Все члены комиссии при принятии решений обладают равными правами.
В отсутствие председателя комиссии его обязанности исполняет заместитель председателя комиссии.
6. Состав комиссии формируется таким образом, чтобы была исключена возможность возникновения конфликта интересов, который мог бы повлиять на принимаемые комиссией решения.
При возникновении прямой или косвенной личной заинтересованности члена комиссии, которая может привести к конфликту интересов при рассмотрении вопроса, включенного в повестку дня заседания комиссии, он обязан до начала заседания заявить об этом. В таком случае соответствующий член комиссии не принимает участия в рассмотрении указанного вопроса.

III. Права и обязанности членов комиссий

7. Председатель комиссии:
возглавляет комиссию и руководит ее деятельностью;
назначает дату заседания комиссии;
планирует деятельность комиссии, утверждает повестку дня заседаний и созывает их заседания;
председательствует на заседаниях комиссии;
организует рассмотрение вопросов повестки дня заседания комиссии, принимает решение о рассмотрении (об отказе в рассмотрении) в ходе заседания комиссии дополнительных материалов;
организует ознакомление членов комиссии, руководителя муниципальной организации, в отношении которого комиссией рассматривается вопрос о соблюдении требований о предотвращении или об урегулировании конфликта интересов, с информацией, поступившей для рассмотрения на комиссии, и с результатами ее проверки;
ставит на голосование предложения по рассматриваемым вопросам, организует голосование и подсчет голосов членов комиссии, определяет результаты их голосования;
подписывает запросы, обращения и другие документы, направляемые от имени комиссии;
распределяет обязанности между членами комиссии.
8. Заместитель председателя комиссии исполняет отдельные полномочия по поручению председателя комиссии, а также осуществляет полномочия председателя комиссии в его отсутствие.
9. Секретарь комиссии:
организует сбор и подготовку материалов для рассмотрения на заседаниях комиссии;
готовит предложения о дате, времени и месте проведения заседания комиссии;
формирует проект повестки дня заседания комиссии;

информирует членов комиссии, руководителя муниципальной организации, в отношении которого комиссией рассматривается вопрос о соблюдении требований о предотвращении или об урегулировании конфликта интересов, о вопросах, включенных в повестку дня, о дате, времени и месте проведения заседания, а также знакомит членов комиссии с материалами, представляемыми для обсуждения на заседании комиссии;

знакомит членов комиссии, руководителя муниципальной организации, в отношении которого комиссией рассматривается вопрос о соблюдении требований о предотвращении или об урегулировании конфликта интересов, с информацией, поступившей для рассмотрения на комиссии, и с результатами ее проверки;

ведет протоколы заседаний комиссии;

осуществляет непосредственный подсчет голосов членов комиссии;

оформляет запросы, обращения и другие документы, направляемые от имени комиссии;

ведет делопроизводство комиссии.

10. Члены комиссии:

вправе знакомиться с материалами, подготовленными к заседанию комиссии;

вправе выступать и вносить предложения по рассматриваемым вопросам;

участвуют в голосовании по всем рассматриваемым вопросам;

вправе в случае несогласия с принятым комиссией решением письменно изложить свое особое мнение, которое подлежит приобщению к протоколу комиссии;

обязаны соблюдать конфиденциальность в отношении информации ограниченного доступа, ставшей им известной в связи с участием в деятельности комиссии.

11. Члены комиссии участвуют в ее заседаниях лично и не вправе передавать право участия в заседании комиссии иным лицам.

IV. Порядок работы комиссии

12. Основаниями для проведения заседания комиссии являются:

а) предоставление материалов проверки, проведенной департаментом муниципальной службы и кадров Администрации городского округа «Город Архангельск», свидетельствующих:

о предоставлении руководителем муниципального учреждения городского округа «Город Архангельск» (далее – руководитель муниципального учреждения), недостоверных или неполных сведений о доходах, об имуществе и обязательствах имущественного характера;

о несоблюдении руководителем муниципальной организации требований о предотвращении или об урегулировании конфликта интересов;

б) поступившее в департамент муниципальной службы и кадров Администрации городского округа «Город Архангельск»:

заявление руководителя муниципального учреждения о невозможности по объективным причинам предоставить сведения о доходах, об имуществе и обязательствах имущественного характера своих супруги (супруга) и несовершеннолетних детей;

уведомление руководителя муниципальной организации о возникновении личной заинтересованности при исполнении трудовых (должностных) обязанностей, которая приводит или может привести к конфликту интересов;

в) предложения работодателя или любого члена комиссии, касающиеся обеспечения соблюдения руководителем муниципальной организации требований о предотвращении или об урегулировании конфликта интересов.

13. Документы, содержащие основания для проведения заседания комиссии, подлежат обязательной регистрации в журнале регистрации входящей информации, содержащей основания для проведения заседания комиссии Администрации городского округа «Город Архангельск» по урегулированию конфликта интересов в отношении руководителей муниципальных учреждений городского округа «Город Архангельск» и муниципальных унитарных предприятий городского округа «Город Архангельск» (далее – журнал) по форме согласно приложению к настоящему Положению.

Секретарь комиссии ведет журнал по форме согласно приложению к настоящему Положению. Листы журнала прошиваются и нумеруются.

Журнал хранится в течение пяти лет со дня регистрации в нем последней информации, содержащей основания для проведения заседания комиссии, после чего передается в архив.

14. Комиссия не рассматривает сообщения о преступлениях и административных правонарушениях, а также анонимные обращения, не проводит проверки по фактам нарушения служебной дисциплины.

15. Председатель комиссии в десятидневный срок со дня поступления информации, указанной в пункте 12 настоящего Положения, назначает дату заседания комиссии, за исключением случаев, предусмотренных пунктом 17 настоящего Положения. При этом дата заседания комиссии не может быть назначена позднее 20 дней со дня поступления указанной информации.

16. При поступлении в комиссию информации о наличии у руководителя муниципальной организации личной заинтересованности, которая приводит или может привести к конфликту интересов, председатель комиссии немедленно информирует об этом работодателя в целях принятия им следующих мер по предотвращению конфликта интересов:

усиление контроля за исполнением руководителем муниципальной организации его должностных обязанностей;

отстранение руководителя муниципальной организации от занимаемой должности на период урегулирования конфликта интересов или иные меры.

17. Заседание комиссии по рассмотрению материалов проверки, указанных в абзаце втором подпункта «а» пункта 12 настоящего Положения, как правило, проводится не позднее одного месяца со дня истечения срока, установленного для предоставления сведений о доходах, об имуществе и обязательствах имущественного характера.

18. По письменному запросу председателя комиссии работодатель предоставляет дополнительные сведения, необходимые для работы комиссии, а также запрашивает для предоставления в комиссию сведения от других государственных органов, органов местного самоуправления и организаций.

19. Заседание комиссии считается правомочным, если в нем участвует не менее двух третей от общего числа членов комиссии.

20. Заседание комиссии проводится, как правило, в присутствии руководителя муниципальной организации, в отношении которого рассматривается вопрос о предотвращении или об урегулировании конфликта интересов.

О намерении лично присутствовать на заседании комиссии руководитель муниципальной организации указывает в заявлении или уведомлении, предоставляемых в соответствии с подпунктом «б» пункта 12 настоящего Положения.

21. Заседания комиссии могут проводиться в отсутствие руководителя муниципальной организации в случае:

а) если в заявлении или уведомлении, предусмотренных подпунктом «б» пункта 12 настоящего Положения, не содержится указания о намерении руководителя муниципальной организации лично присутствовать на заседании комиссии;

б) если руководитель муниципальной организации, намеревающийся лично присутствовать на заседании комиссии и надлежащим образом извещенный о времени и месте его проведения, не явился на заседание комиссии.

22. На заседании комиссии заслушиваются пояснения руководителя муниципальной организации (с его согласия), рассматриваются материалы по существу вынесенных на данное заседание вопросов, а также дополнительные материалы.

23. По итогам рассмотрения вопроса, указанного в абзаце втором подпункта «а» пункта 12 настоящего Положения, комиссия принимает одно из следующих решений:

а) установить, что сведения, предоставленные руководителем муниципального учреждения, являются достоверными и полными;

б) установить, что сведения, предоставленные руководителем муниципального учреждения, являются недостоверными и (или) неполными.

В этом случае комиссия рекомендует работодателю применить к руководителю муниципального учреждения меры ответственности, установленные законодательством Российской Федерации.

24. По итогам рассмотрения вопроса, указанного в абзаце третьем подпункта «а» пункта 12 настоящего Положения, комиссия принимает одно из следующих решений:

а) установить, что руководитель муниципальной организации соблюдал требования о предотвращении или об урегулировании конфликта интересов;

б) установить, что руководитель муниципальной организации не соблюдал требования о предотвращении или об урегулировании конфликта интересов.

В этом случае комиссия рекомендует работодателю указать руководителю муниципальной организации на недопустимость нарушения требований о предотвращении или об урегулировании конфликта интересов либо применить к руководителю меры ответственности, установленные законодательством Российской Федерации.

25. По итогам рассмотрения вопроса, указанного в абзаце втором подпункта «б» пункта 12 настоящего Положения, комиссия принимает одно из следующих решений:

а) признать, что причина непредоставления руководителем муниципального учреждения сведений о доходах, об имуществе и обязательствах имущественного характера своих супруги (супруга) и несовершеннолетних детей является объективной и уважительной;

б) признать, что причина непредоставления руководителем муниципального учреждения сведений о доходах, об имуществе и обязательствах имущественного характера своих супруги (супруга) и несовершеннолетних детей не является уважительной.

В этом случае комиссия рекомендует руководителю муниципального учреждения принять меры по предоставлению указанных сведений;

в) признать, что причина непредоставления руководителем муниципального учреждения сведений о доходах, об имуществе и обязательствах имущественного характера своих супруги (супруга) и несовершеннолетних детей необъективна и является способом уклонения от предоставления указанных сведений.

В этом случае комиссия рекомендует работодателю применить к руководителю муниципального учреждения меры ответственности, установленные законодательством Российской Федерации.

26. По итогам рассмотрения вопроса, указанного в абзаце третьем подпункта «б» пункта 12 настоящего Положения, комиссия принимает одно из следующих решений:

а) признать, что при исполнении руководителем муниципальной организации трудовых (должностных) обязанностей конфликт интересов отсутствует;

б) признать, что при исполнении руководителем муниципальной организации трудовых (должностных) обязанностей личная заинтересованность приводит или может привести к конфликту интересов.

В этом случае комиссия рекомендует работодателю принять меры по урегулированию конфликта интересов или по недопущению его возникновения;

в) признать, что руководитель муниципальной организации не соблюдал требования о предотвращении или об урегулировании конфликта интересов.

В этом случае комиссия рекомендует работодателю применить к руководителю муниципальной организации конкретную меру ответственности, предусмотренную законодательством Российской Федерации

27. По итогам рассмотрения вопросов, указанных в подпунктах «а» и «б» пункта 12 настоящего Положения, при наличии к тому оснований комиссия может принять иное решение, чем это предусмотрено пунктами 23 – 26 настоящего Положения. Основания и мотивы принятия такого решения должны быть отражены в протоколе заседания комиссии.

28. По итогам рассмотрения вопроса, предусмотренного подпунктом «в» пункта 12 настоящего Положения, комиссия принимает соответствующее решение.

29. Решения комиссии по вопросам, указанным в пункте 12 настоящего Положения, принимаются простым большинством голосов присутствующих на заседании членов комиссии.

При равенстве голосов решение считается принятым в пользу руководителя муниципальной организации, в отношении которого комиссией рассматривается вопрос.

30. Решение комиссии оформляется протоколом, который подписывают члены комиссии, принявшие участие в ее заседании.

Решения комиссии носят рекомендательный характер.

31. В протоколе комиссии указываются:

а) дата заседания комиссии, фамилии, имена, отчества (последние – при наличии) членов комиссии, присутствующих на заседании;

б) формулировка каждого из рассматриваемых на заседании комиссии вопросов с указанием фамилии, имени, отчества (последнее – при наличии), должности руководителя муниципальной организации, в отношении которого рассматривается вопрос о соблюдении требований о предотвращении или об урегулировании конфликта интересов;

в) предъявляемые к руководителю муниципальной организации претензии, материалы, на которых они основываются;

г) содержание пояснений руководителя муниципальной организации по существу предъявляемых претензий;

д) фамилии, имена, отчества (последние – при наличии) выступивших на заседании лиц и краткое изложение их выступлений;

е) информация, содержащая основания для проведения заседания комиссии;

ж) другие сведения;

з) результаты голосования;

и) решение и обоснование его принятия.

32. Член комиссии, не согласный с решением комиссии, вправе в письменном виде изложить свое мнение, которое подлежит обязательному приобщению к протоколу заседания комиссии и с которым должен быть ознакомлен руководитель муниципальной организации.

33. Копии решения комиссии в течение семи рабочих дней со дня его принятия направляются работодателю, полностью или в виде выписок из него – руководителю муниципальной организации, а также по решению комиссии – иным заинтересованным лицам.

34. Работодатель обязан рассмотреть протокол заседания комиссии и вправе учесть в пределах своей компетенции содержащиеся в нем рекомендации при принятии решения о применении к руководителю муниципальной организации мер ответственности, предусмотренных нормативными правовыми актами Российской Федерации, а также по иным вопросам организации противодействия коррупции.

О рассмотрении рекомендаций комиссии и принятом решении работодатель в письменной форме уведомляет комиссию в месячный срок со дня поступления к нему протокола заседания комиссии.

Решение работодателя оглашается на ближайшем заседании комиссии и принимается к сведению без обсуждения.

35. Решение комиссии может быть обжаловано руководителем муниципальной организации в порядке, предусмотренном законодательством Российской Федерации.

36. В случае установления комиссией обстоятельств, свидетельствующих о наличии признаков дисциплинарного проступка в действии (бездействии) руководителя муниципальной организации, информация об этом предоставляется работодателю для решения вопроса о применении к руководителю муниципальной организации мер ответственности, предусмотренных нормативными правовыми актами Российской Федерации.

37. В случае установления комиссией факта совершения руководителем муниципальной организации действия (факта бездействия), содержащего признаки административного правонарушения или состава преступления, председатель комиссии обязан передать информацию о совершении указанного действия (бездействия) и подтверждающие такой факт документы в правоохранительные органы в трехдневный срок с момента установления, а при необходимости - немедленно.

38. Копия протокола заседания комиссии или выписка из него приобщается к личному делу руководителя муниципальной организации, в отношении которого рассмотрен вопрос о соблюдении требований о предотвращении или об урегулировании конфликта интересов.

39. Информация о заседаниях комиссии и о принятых комиссией решениях размещается на официальном сайте Администрации городского округа «Город Архангельск» в информационно-телекоммуникационной сети «Интернет» в течение 10 календарных дней со дня проведения заседания комиссии.

При размещении сведений о принятых комиссией решениях указывается информация о рассмотренных на заседаниях вопросах, при этом опубликование принятых комиссией решений осуществляется с обезличиванием персональных данных.

ПРИЛОЖЕНИЕ
к Положению о комиссии Администрации
городского округа «Город Архангельск»
по урегулированию конфликта интересов
в отношении руководителей муниципальных
учреждений, муниципальных унитарных
предприятий городского округа
«Город Архангельск»

ЖУРНАЛ
регистрации входящей информации, содержащей основания
для проведения заседания комиссии Администрации городского округа «Город Архангельск»
по урегулированию конфликта интересов в отношении руководителей муниципальных учреждений
и муниципальных унитарных предприятий городского округа «Город Архангельск»

Регистрационный номер	Дата поступления	Фамилия, имя, отчество (последнее - при наличии), должность руководителя муниципальной организации, обратившегося с уведомлением	Краткое содержание информации	Фамилия, инициалы, должность, подпись ответственного лица, принявшего информацию
1	2	3	4	5

АДМИНИСТРАЦИЯ ГОРОДСКОГО ОКРУГА
«ГОРОД АРХАНГЕЛЬСК»

П О С Т А Н О В Л Е Н И Е

от 28 декабря 2024 г. № 2156

Об утверждении Плана мероприятий в сфере социальной политики
на 2025 год и на плановый период 2026 и 2027 годов и о признании утратившими силу
отдельных положений постановления Администрации городского округа
«Город Архангельск» от 26 декабря 2023 года № 2193
и отдельных постановлений Администрации городского округа «Город Архангельск»

1. Утвердить прилагаемый План мероприятий в сфере социальной политики на 2025 год и на плановый период 2026 и 2027 годов.

2. Установить, что финансовое обеспечение расходных обязательств, связанных с реализацией настоящего постановления, осуществляется за счет средств городского бюджета на указанные цели на 2025 год и на плановый период 2026 и 2027 годов.

3. Признать утратившими силу:

пункты 1, 2 постановления Администрации городского округа «Город Архангельск» от 26 декабря 2023 года № 2193 «Об утверждении Плана мероприятий в сфере социальной политики на 2024 год и на плановый период 2025 и 2026 годов, о признании утратившими силу отдельных положений постановления Администрации городского округа «Город Архангельск» от 29 декабря 2022 года № 2335 и отдельных постановлений Администрации городского округа «Город Архангельск»;

постановления Администрации городского округа «Город Архангельск»:

от 14 мая 2024 года № 782 «О внесении изменений в План мероприятий в сфере социальной политики на 2024 год и на плановый период 2025 и 2026 годов»;

от 20 июня 2024 года № 1009 «О внесении изменений в План мероприятий в сфере социальной политики на 2024 год и на плановый период 2025 и 2026 годов»;

от 11 ноября 2024 года № 1845 «О внесении изменений в План мероприятий в сфере социальной политики на 2024 год и на плановый период 2025 и 2026 годов».

4. Опубликовать постановление в газете «Архангельск – Город воинской славы» и на официальном информационном интернет-портале городского округа «Город Архангельск».

5. Настоящее постановление вступает в силу со дня его официального опубликования и распространяется на правоотношения, возникшие с 1 января 2025 года.

Глава городского округа
«Город Архангельск» **Д.А. Морев**

УТВЕРЖДЕН
постановлением Администрации
городского округа
«Город Архангельск»
от 28 декабря 2024 г. № 2156

ПЛАН
мероприятий в сфере социальной политики на 2025 год и на плановый период 2026 и 2027 годов

№ п/п	Наименование мероприятия	Месяц проведения	Сумма, руб.			Исполнители
			2025	2026	2027	
1	2	3	4			5
1.	Общегородские социально значимые мероприятия:		671 091,64	372 856,50	372 036,80	Департамент по вопросам семьи, опеки и попечительства Администрации городского округа "Город Архангельск"
1.1	День памяти о россиянах, исполнявших служебный долг за пределами Отечества, и День вывода войск из Афганистана (15 февраля)	Февраль	16 200,00	15 300,00	15 300,00	
1.2	День защитников Отечества (23 февраля)	Февраль	20 000,00	21 000,00	21 000,00	
1.3	Международный женский день (8 марта)	Март	99 000,00	103 000,00	103 000,00	
1.4	День Победы (9 мая)	Май	338 349,64	70 236,50	69 416,80	
1.5	Международный день семьи (15 мая) (вручение специального диплома "Признательность")	Май	14 650,00	13 520,00	13 520,00	
1.6	День знаний (1 сентября)	Август	64 292,00	33 900,00	33 900,00	
1.7	День пожилых людей (1 октября)	Сентябрь-Октябрь	25 000,00	25 000,00	25 000,00	
1.8	День открытия мемориала "Площадь памяти" (19 октября)	Октябрь	16 200,00	15 300,00	15 300,00	
1.9	День ввода войск в Чеченскую Республику и День памяти воинов, погибших при проведении контртеррористической операции в Чеченской Республике (11 декабря)	Декабрь	61 200,00	60 300,00	60 300,00	
1.10	День ввода войск в Афганистан (25 декабря)	Декабрь	16 200,00	15 300,00	15 300,00	
2.	Мероприятия для граждан старшего поколения:		695 605,00	692 000,00	692 000,00	
2.1	Проведение мероприятий, посвященных памятным датам ветеранов	В течение года	695 605,00	692 000,00	692 000,00	
3.	Мероприятия для членов семей погибших военнослужащих:		200 500,00	132 000,00	132 000,00	
3.1	Проведение мероприятий, посвященных памятным датам членов семей погибших военнослужащих	В течение года	119 000,00	50 500,00	50 500,00	
3.2	День матери	Ноябрь	81 500,00	81 500,00	81 500,00	
4.	Мероприятия для семей, имеющих детей:		667 203,58	390 197,02	390 197,02	
4.1	Праздник для приемных семей "Семьи открытые сердца"	Май	10 000,00	0,00	0,00	
4.2	Праздник для приемных семей "День аиста"	Сентябрь	65 500,00	45 500,00	45 500,00	
4.3	Проведение конференций, круглых столов, семинаров и совещаний по вопросам реализации семейной политики	В течение года	27 203,58	19 695,02	19 695,02	
4.4	Проведение культурно-досугового мероприятия "Новогоднее ассорти" для детей-сирот, воспитывающихся в замещающих семьях	Декабрь	564 500,00	325 002,00	325 002,00	
	Итого		2 234 400,22	1 587 053,52	1 586 233,82	

АДМИНИСТРАЦИЯ ГОРОДСКОГО ОКРУГА
«ГОРОД АРХАНГЕЛЬСК»

П О С Т А Н О В Л Е Н И Е

от 28 декабря 2024 г. № 2174

О внесении изменений в постановление Администрации городского округа «Город Архангельск» от 11 декабря 2024 года № 2001

1. Внести в постановление Администрации городского округа «Город Архангельск» от 11 декабря 2024 года № 2001 «Об утверждении Положения о порядке согласования эскизного проекта внешнего вида нестационарных торговых объектов, размещенных на территории городского округа «Город Архангельск», независимо от форм собственности земельного участка, визуализации нестационарных торговых объектов» изменение, исключив пункт 4.
2. Опубликовать постановление в газете «Архангельск – Город воинской славы» и на официальном информационном интернет-портале городского округа «Город Архангельск».
3. Настоящее постановление вступает в силу со дня его официального опубликования и распространяется на правоотношения, возникшие с 11 декабря 2024 года.

Глава городского округа
«Город Архангельск» **Д.А. Морев**

АДМИНИСТРАЦИЯ ГОРОДСКОГО ОКРУГА
«ГОРОД АРХАНГЕЛЬСК»

П О С Т А Н О В Л Е Н И Е

от 28 декабря 2024 г. № 2175

О внесении изменений в Стандарт оказания муниципальной услуги по реализации дополнительных общеразвивающих программ и Стандарт оказания муниципальной услуги по реализации дополнительных предпрофессиональных программ в области искусств

1. Внести в Стандарт оказания муниципальной услуги по реализации дополнительных общеразвивающих программ, утвержденный постановлением Администрации муниципального образования «Город Архангельск» от 18 января 2016 года № 31 (с изменениями), изменение, изложив абзац второй пункта 2.6 раздела 2 «Требования к оказанию муниципальной услуги» в следующей редакции:
«Показатели, характеризующие качество муниципальной услуги, общероссийскими базовыми (отраслевыми) перечнями (классификаторами) государственных и муниципальных услуг, оказываемых физическим лицам, по данной услуге не установлены.».
2. Внести в Стандарт оказания муниципальной услуги по реализации дополнительных предпрофессиональных программ в области искусств, утвержденный постановлением Администрации муниципального образования «Город Архангельск» от 18 января 2016 года № 31 (с изменениями), изменение, изложив абзац второй пункта 2.6 раздела 2 «Требования к оказанию муниципальной услуги» в следующей редакции:
«Показатели, характеризующие качество муниципальной услуги, общероссийскими базовыми (отраслевыми) перечнями (классификаторами) государственных и муниципальных услуг, оказываемых физическим лицам, по данной услуге не установлены.».
3. Опубликовать постановление в газете «Архангельск – Город воинской славы» и на официальном информационном интернет-портале городского округа «Город Архангельск».
4. Настоящее постановление вступает в силу с 1 января 2025 года.

Глава городского округа
«Город Архангельск» **Д.А. Морев**

АДМИНИСТРАЦИЯ ГОРОДСКОГО ОКРУГА
«ГОРОД АРХАНГЕЛЬСК»

П О С Т А Н О В Л Е Н И Е

от 28 декабря 2024 г. № 2179

О внесении изменений в Порядок организации одноразового горячего питания детей из малоимущих семей, обучающихся в муниципальных образовательных учреждениях городского округа «Город Архангельск», реализующих образовательные программы основного общего, среднего общего образования, и приложения к нему

1. Внести в Порядок организации одноразового горячего питания детей из малоимущих семей, обучающихся в муниципальных образовательных учреждениях городского округа «Город Архангельск», реализующих образовательные программы основного общего, среднего общего образования, утвержденный постановлением Администрации муниципального образования «Город Архангельск» от 26 декабря 2016 года № 1487 (с изменениями и дополнением), (далее – Порядок) следующие изменения:
а) по тексту слово «отдел» в соответствующем падеже заменить словами «управление/отдел» в соответствующем падеже;
б) по тексту слово «управление» в соответствующем падеже заменить словом «департамент» в соответствующем падеже;
в) в подпункте «б» пункта 4 цифры «1129» заменить цифрами «1030».
2. Внести в приложения № 1, 2, 3 к Порядку следующие изменения:
а) по тексту слово «отдел» в соответствующем падеже заменить словами «управление/отдел» в соответствующем падеже;
б) по тексту слово «управление» в соответствующем падеже заменить словом «департамент» в соответствующем падеже.
3. Опубликовать постановление в газете «Архангельск – Город воинской славы» и на официальном информационном интернет-портале городского округа «Город Архангельск».
4. Настоящее постановление вступает в силу со дня его официального опубликования, за исключением положений, для которых настоящим пунктом предусмотрен иной срок вступления в силу.
Положения подпунктов «а» и «б» пункта 1 настоящего постановления распространяются на правоотношения, возникшие с 1 июля 2024 года.
Положения подпункта «в» пункта 1 настоящего постановления распространяются на правоотношения, возникшие с 1 января 2024 года.

Глава городского округа
«Город Архангельск» **Д.А. Морев**

ГЛАВА ГОРОДСКОГО ОКРУГА
«ГОРОД АРХАНГЕЛЬСК»

П О С Т А Н О В Л Е Н И Е

от 28 декабря 2024 г. № 2180

О внесении изменения в Положение об управлении информационных ресурсов и систем Администрации городского округа «Город Архангельск»

1. Внести в раздел 3 «Функции Управления» Положения об управлении информационных ресурсов и систем Администрации городского округа «Город Архангельск», утвержденного постановлением Главы муниципального образования «Город Архангельск» от 24 октября 2016 года № 1190 (с изменениями и дополнениями), изменение, изложив пункт 3.2 в следующей редакции:
«3.2. Разрабатывает, сопровождает и развивает автоматизированные информационные системы, программные продукты, программные комплексы, информационные ресурсы для выполнения возложенных на Управление задач и функций, а также организует установку, настройку, тестирование и ввод в эксплуатацию муниципальных информационных систем, программных продуктов, администрирование программного обеспечения средств вычислительной техники, программно-аппаратных комплексов и иных компонентов информационно-телекоммуникационной инфраструктуры, подключенных к локальной вычислительной сети в органах местного самоуправления городского округа «Город Архангельск».
2. Опубликовать постановление в газете «Архангельск – Город воинской славы» и на официальном информационном интернет-портале городского округа «Город Архангельск».
3. Настоящее постановление вступает в силу с 1 января 2025 года.

Глава городского округа
«Город Архангельск» **Д.А. Морев**

АДМИНИСТРАЦИЯ ГОРОДСКОГО ОКРУГА
«ГОРОД АРХАНГЕЛЬСК»

П О С Т А Н О В Л Е Н И Е

от 28 декабря 2024 г. № 2181

О внесении изменений в устав муниципального бюджетного общеобразовательного учреждения городского округа «Город Архангельск» «Средняя школа № 7 имени Владимира Николаевича Булатова»

1. Внести и утвердить прилагаемые изменения в устав муниципального бюджетного общеобразовательного учреждения городского округа «Город Архангельск» «Средняя школа № 7 имени Владимира Николаевича Булатова», утвержденный постановлением Администрации городского округа «Город Архангельск» от 22 декабря 2022 года № 2242.
2. Опубликовать постановление в газете «Архангельск – Город воинской славы» и на официальном информационном интернет-портале городского округа «Город Архангельск».

Глава городского округа
«Город Архангельск» **Д.А. Морев**

УТВЕРЖДЕНЫ
постановлением Администрации
городского округа
«Город Архангельск»
от 28 декабря 2024 г. № 2181

ИЗМЕНЕНИЯ,
вносимые в устав муниципального бюджетного общеобразовательного учреждения городского округа «Город Архангельск» «Средняя школа № 7 имени Владимира Николаевича Булатова»

1. Пункт 36 раздела II “Предмет, цели и виды деятельности” изложить в следующей редакции:
“36. Для достижения уставных целей Учреждение вправе осуществлять основные виды деятельности, приносящие доходы:
реализация дополнительных общеразвивающих программ следующих направленностей: технической, естественнонаучной, физкультурно-спортивной, художественной, туристско-краеведческой, социально-гуманитарной;
оказание платных образовательных услуг, не предусмотренных соответствующими образовательными программами и федеральными государственными образовательными стандартами;
предоставление объектов спорта, находящихся в оперативном управлении Учреждения, населению городского округа «Город Архангельск» во внеучебное время;
осуществление присмотра и ухода за детьми в группах продлённого дня.».
2. Пункт 45 дополнить абзацем вторым следующего содержания:
«Решение об открытии группы продленного дня принимается Учреждением с учетом мнения родителей (законных представителей) обучающихся. В группе продленного дня осуществляются присмотр и уход за детьми, их воспитание и подготовка к учебным занятиям, а также могут проводиться физкультурно-оздоровительные и культурные мероприятия. Режим пребывания детей в группе продленного дня устанавливается приказом директора Учреждения на соответствующий учебный год с учетом мнения родителей (законных представителей) обучающихся.».

АДМИНИСТРАЦИЯ ГОРОДСКОГО ОКРУГА
«ГОРОД АРХАНГЕЛЬСК»

П О С Т А Н О В Л Е Н И Е

от 28 декабря 2024 г. № 2182

О внесении изменения в Перечень услуг (работ), оказываемых (выполняемых) муниципальными учреждениями городского округа «Город Архангельск», находящимися в ведении департамента образования Администрации городского округа «Город Архангельск», для граждан и юридических лиц за плату

1. Внести в Перечень услуг (работ), оказываемых (выполняемых) муниципальными учреждениями городского округа «Город Архангельск», находящимися в ведении департамента образования Администрации городского округа «Город Архангельск», для граждан и юридических лиц за плату, утвержденный постановлением мэрии города Архангельска от 8 декабря 2015 года № 9 (с изменениями и дополнениями), изменение, дополнив раздел 1 «Услуги (работы), относящиеся к основным видам деятельности» пунктом 17 следующего содержания:

"17	Предоставление объектов спорта	Посещение (разовое), абонемент	МБОУ СШ № 7".

2. Опубликовать постановление в газете «Архангельск – Город воинской славы» и на официальном информационном интернет-портале городского округа «Город Архангельск».
3. Настоящее постановление вступает в силу со дня официального опубликования и распространяется на правоотношения, возникшие с 1 декабря 2024 года.

Глава городского округа
«Город Архангельск» **Д.А. Морев**

ГЛАВА ГОРОДСКОГО ОКРУГА
«ГОРОД АРХАНГЕЛЬСК»

П О С Т А Н О В Л Е Н И Е

от 28 декабря 2024 г. № 2183

О принятии решения о комплексном развитии территории жилой застройки городского округа «Город Архангельск» в границах элемента планировочной структуры: ул. Победы, ул. Михаила Новова

В соответствии со статьями 66, 67 Градостроительного кодекса Российской Федерации, постановлением Правительства Архангельской области от 30 июня 2021 года № 326-пп «О комплексном развитии территорий в Архангельской области», руководствуясь статьей 38 Устава городского округа «Город Архангельск», **постановляю**:

1. Принять решение о комплексном развитии территории жилой застройки городского округа «Город Архангельск» в границах элемента планировочной структуры: ул. Победы, ул. Михаила Новова площадью 5,7269 га, с местоположением и в границах согласно приложению № 1.
2. Утвердить перечень объектов капитального строительства, не являющихся объектами культурного наследия (памятники истории и культуры) народов Российской Федерации, расположенных на территории жилой застройки городского округа «Город Архангельск» в границах элемента планировочной структуры: ул. Победы, ул. Михаила Новова, подлежащей комплексному развитию, в том числе перечень объектов капитального строительства, подлежащих сносу или реконструкции, включая многоквартирные жилые дома, согласно приложению № 2.
3. Установить предельный срок реализации решения, указанного в пункте 1 настоящего постановления – 10 лет со дня заключения договора о комплексном развитии территории.
4. Установить, что самостоятельная реализация Администрацией городского округа «Город Архангельск» решения, указанного в пункте 1 настоящего постановления, не предусмотрена.
5. Определить основные виды разрешенного использования земельных участков и объектов капитального строительства, которые могут быть выбраны при реализации решения, указанного в пункте 1 настоящего постановления, а также предельные параметры разрешенного строительства, реконструкции объектов капитального строительства на территории жилой застройки городского округа «Город Архангельск» в границах элемента планировочной структуры: ул. Победы, ул. Михаила Новова, согласно приложению № 3.
6. Определить иные сведения, включаемые в решение о комплексном развитии территории жилой застройки городского округа «Город Архангельск», указанного в пункте 1 настоящего постановления, которые не предусмотрены в Градостроительном кодексе Российской Федерации и не определены Правительством Российской Федерации и объем строительства согласно приложению № 4.
7. Опубликовать постановление в газете «Архангельск – Город воинской славы» и на официальном информационном интернет-портале городского округа «Город Архангельск».

Глава городского округа
«Город Архангельск» **Д.А. Морев**

ПРИЛОЖЕНИЕ № 1
к постановлению Главы
городского округа
«Город Архангельск»
от 28 декабря 2024 г. № 2183

Местоположение, границы территории жилой застройки городского округа «Город Архангельск» в границах элемента планировочной структуры: ул. Победы, ул. Михаила Новова, подлежащей комплексному развитию, со схемой

Перечень координат характерных точек границ территории жилой застройки городского округа "Город Архангельск" в границах элемента планировочной структуры: ул. Победы, ул. Михаила Новова, подлежащей комплексному развитию

Номер точки	X	Y	Дирекционный угол	Длина
1	668014.73	2517932.94	86°56.4'	24.53
2	668016.04	2517957.44	140°55.7'	44.51
3	667981.49	2517985.49	140°56.1'	47.41
4	667944.69	2518015.36	140°55.8'	93.64
5	667871.99	2518074.38	136°54.3'	17.87
6	667858.94	2518086.59	163°27.7'	31.24
7	667829.00	2518095.48	162°31.4'	30.62
8	667799.78	2518104.68	175°49.3'	86.48
9	667713.54	2518110.98	265°45.5'	65.04
10	667708.73	2518046.12	265°38.6'	64.64
11	667703.82	2517981.66	265°45.7'	33.16
12	667701.37	2517948.60	264°10.8'	2.07
13	667701.16	2517946.54	265°59.8'	13.89
14	667700.19	2517932.68	265°45.8'	7.59
15	667699.63	2517925.12	172°51.1'	3.05
16	667696.60	2517925.50	263°45.5'	4.51
17	667696.11	2517921.02	352°39.2'	3.21
18	667699.29	2517920.61	265°53.7'	28.36
19	667697.26	2517892.32	352°35.6'	40.03
20	667736.95	2517887.16	352°35.4'	45.82
21	667782.39	2517881.25	352°35.6'	86.19
22	667867.86	2517870.14	352°32.3'	23.41
23	667891.07	2517867.10	354°10.6'	54.99
24	667945.78	2517861.52	3°17.5'	7.67
25	667953.43	2517861.96	3°16.5'	21.00
26	667974.40	2517863.16	3°19.4'	3.11
27	667977.50	2517863.34	14°55.7'	34.28
28	668010.62	2517872.17	25°44.7'	2.19
29	668012.59	2517873.12	87°56.8'	59.72
30	668014.73	2517932.80	90°00.0'	0.14
1	668014.73	2517932.94	-	-
31	667876.98	2517886.96	357°58.4'	15.27
32	667892.24	2517886.42	88°41.2'	26.63
33	667892.85	2517913.04	179°28.2'	19.43
34	667873.42	2517913.22	267°23.6'	24.63

35	667872.30	2517888.62	340°28.2'	4.97
31	667876.98	2517886.96	-	-
36	667900.47	2517913.74	87°03.5'	2.53
37	667900.60	2517916.27	355°42.1'	18.94
38	667919.49	2517914.85	85°20.6'	5.79
49	667919.96	2517920.62	358°39.9'	4.29
40	667924.25	2517920.52	85°27.4'	9.47
41	667925.00	2517929.96	176°14.4'	21.05
42	667904.00	2517931.34	185°42.6'	13.27
43	667890.80	2517930.02	268°16.7'	16.31
44	667890.31	2517913.72	0°06.8'	10.16
36	667900.47	2517913.74	-	-
45	667884.90	2517968.98	89°13.7'	5.94
46	667884.98	2517974.92	180°16.9'	6.10
47	667878.88	2517974.89	270°00.0'	5.85
48	667878.88	2517969.04	359°25.7'	6.02
45	667884.90	2517968.98	-	-

ПРИЛОЖЕНИЕ № 2
к постановлению Главы
городского округа
«Город Архангельск»
от 28 декабря 2024 г. № 2183

ПЕРЕЧЕНЬ
объектов капитального строительства, не являющихся объектами культурного наследия (памятники истории и культуры) народов Российской Федерации, расположенных на территории жилой застройки городского округа «Город Архангельск» в границах элемента планировочной структуры: ул. Победы, ул. Михаила Новова, подлежащей комплексному развитию, в том числе перечень объектов капитального строительства, подлежащих сносу или реконструкции, включая многоквартирные дома

№ п/п	Адрес	Кадастровый номер объекта капитального строительства	Вид работ
Многоквартирные дома, признанные аварийными и подлежащими сносу			
1	ул. Победы, д. 158	29:22:011306:25	снос
2	ул. Победы, д. 156 <*>	29:22:011306:23	снос
3	ул. Победы, д. 156, корп. 1	29:22:011306:22	снос
4	ул. Победы, д. 144 <*>	29:22:011306:15	снос
5	ул. Победы, д. 144, корп. 1	29:22:011306:13	снос
6	ул. Победы, д. 146 <*>	29:22:011306:16	снос
7	ул. Михаила Новова, д. 30	29:22:011306:38	снос
8	ул. Михаила Новова, д. 33 <**>	29:22:011306:39	снос

Линейные объекты коммунальной, транспортной инфраструктур и сооружения <***>

№ п/п	Наименование объекта	Кадастровый номер объекта капитального строительства
1	Водопроводные сети ул. Победы, д. 158	29:22:011306:419
2	КВЛ-10 кВ от ПС-10 ф.10-11 от опоры № 4 до КТП-614 (ул. М. Новова)	29:22:011306:354
3	Сети внутриквартальной хозяйственно-бытовой канализации 26 л/з	29:22:011306:423
4	Магистральный водопровод Ду-250 мм по ул. Победы	29:22:000000:8075
5	Водопроводные сети к жилым домам №144, №144 корпус 1 по ул. Победы, №30 по ул. Михаила Новова	29:22:000000:3660
6	Пожарный водоем (местоположение: городской округ "Город Архангельск", г. Архангельск, ул. Победы, д. 156)	Реестровый номер 000010932158
7	Пожарный водоем (местоположение: городской округ "Город Архангельск", г. Архангельск, ул. Победы, д. 146)	Реестровый номер 000010931861
8	Пожарный водоем (местоположение: городской округ "Город Архангельск", г. Архангельск, ул. Победы, д. 150, корп.1)	Реестровый номер 000010931941
9	Пожарный водоем № 16 (местоположение: городской округ "Город Архангельск", г. Архангельск, ул. Михаила Новова, д. 30)	Реестровый номер 000010916049
10	Подъезд к пожарному водоему по ул. Победы, 156	Реестровый номер 000010306885
11	Подъезд к пожарному водоему по ул. Победы, 146	Реестровый номер 000010306703
12	Подъезд к пожарному водоему № 16 по ул. Михаила Новова, 30	Реестровый номер 000010289760
13	Внутриквартальный проезд, пос. 26 л/з: ул. Победы, 160,156 корп. 1 до речки	Реестровый номер 000009408572
14	Внутриквартальный проезд, пос. 26 л/з: от шоссе ул. Победы, 152 – ул. Михаила Новова, 14	Реестровый номер 000009408492
15.	Внутриквартальный проезд, пос. 26 л/з: ул. Победы, 142-144 до ВК у р. Долгая Щель	Реестровый номер 000009407266
16.	Внутриквартальный проезд, пос. 26 л/з: ул. Победы (шоссе) – ул. Победы, 156 корп. 1, 158 – река Д. Щель	Реестровый номер 000009402084
17.	Водопроводные сети Т.63 – ул. Победы, 156 (Т.64)	Реестровый номер 000010226567
18	Водопроводные сети Т.64 – ул. Победы, 156 корп. 1	Реестровый номер 000010226647
19	Водопроводные сети Т.62 – ул. Победы, 152	Реестровый номер 000010226487
20	Водопроводные сети к жилым домам №№ 144, 144 корпус 1 по ул. Победы, № 30 по ул. Михаила Новова	29:22:000000:3660

Инженерные сети, указанные в пунктах 17, 18 и 19 настоящего приложения, не участвуют в оказании услуг водоснабжения и водоотведения и подлежат выводу из эксплуатации.

Иные объекты капитального строительства

№ п/п	Наименование объекта капитального строительства, адрес	Кадастровый номер объекта капитального строительства	Вид работ
1	Нежилое. Наименование: Здание ВНС (адрес: г. Архангельск, ул. Победы, д. 144 к. 1)	29:22:011306:14	Подлежит реконструкции

<*> В соответствии с Перечнем многоквартирных домов, признанных аварийными до 1 января 2017 года, приложения № 2 к адресной программе Архангельской области «Переселение граждан из аварийного жилищного фонда на 2019 - 2025 годы, утвержденной постановлением Правительства Архангельской области от 26 марта 2019 года № 153-пп (с изменениями).

<**> В соответствии с Перечнем многоквартирных домов, подлежащих расселению, приложения № 1 к программе Архангельской области по переселению граждан из многоквартирных домов, имеющих угрозу обрушения, в городском округе «Город Архангельск», утвержденной постановлением Правительства Архангельской области от 15 декабря 2020 года № 858-пп (с изменениями).

<***> Предложения по обеспечению сохранения существующих инженерных сетей, их реконструкции, а также по строительству новых инженерных сетей определяются проектом планировки территории с учетом планируемой застройки «Застройщиком» по техническим условиям, выданными ресурсоснабжающими организациями.

ПРИЛОЖЕНИЕ № 3
к постановлению Главы
городского округа
«Город Архангельск»
от 28 декабря 2024 г. № 2183

Основные виды разрешенного использования земельных участков и объектов капитального строительства, которые могут быть выбраны при реализации решения о комплексном развитии территории жилой застройки городского округа «Город Архангельск» в границах элемента планировочной структуры: ул. Победы, ул. Михаила Новова, подлежащей комплексному развитию, а также предельные параметры разрешенного строительства, реконструкции объектов капитального строительства:

Основные виды разрешенного использования	Предельные размеры земельных участков и предельные параметры разрешенного строительства реконструкции объектов капитального строительства	Код разрешенного использования <*>
Среднеэтажная жилая застройка	Минимальный размер земельного участка – 1 200 кв. м. Максимальные размеры земельного участка – 57 240 кв. м. Минимальный процент застройки в границах земельного участка – 10. Максимальный процент застройки в границах земельного участка – 40. Предельное количество надземных этажей – 8. Предельная высота объекта не более 40 м. Минимальная доля озеленения территории – 15%	2.5
Бытовое обслуживание	Минимальные размеры земельного участка – 500 кв. м. Максимальные размеры земельного участка – 57 240 кв. м. Минимальный процент застройки в границах земельного участка – 10. Максимальный процент застройки в границах земельного участка – 50. Предельное количество надземных этажей – 8 Предельная высота объекта не более 40 м. Минимальная доля озеленения территории – 15 %	3.3
Образование и просвещение	Минимальные размеры земельного участка для объектов дошкольного образования <**>: - до 100 мест – 44 кв. м на место; - свыше 100 мест – 38 кв. м на место. Минимальные размеры земельного участка для объектов начального и среднего общего образования при вместимости <**>: от 30 до 170 учащихся – 80 кв. м на учащегося; от 170 до 340 учащихся – 55 кв. м на учащегося; от 340 до 510 учащихся – 40 кв. м на учащегося; от 510 до 660 учащихся – 35 кв. м на учащегося; от 660 до 1 000 учащихся – 28 кв. м на учащегося; от 1 000 до 1 500 учащихся – 24 кв. м на учащегося; от 1 500 учащихся – 22 кв. м на учащегося; Максимальные размеры земельного участка – не подлежит установлению. Минимальный процент застройки в границах земельного участка – 10. Максимальный процент застройки в границах земельного участка – 40. Предельное количество надземных этажей – 3. Предельная высота объекта не более 20 м. Минимальная доля озеленения территории - 15 %	3.5
Магазины	Минимальные размеры земельного участка – 500 кв. м. Максимальные размеры земельного участка – 57 240 кв. м. Минимальный процент застройки в границах земельного участка – 10. Максимальный процент застройки в границах земельного участка – 50 Предельное количество надземных этажей – 8. Предельная высота объекта не более 40 м. Минимальная доля озеленения территории – 15%	4.4
Общественное питание	Минимальные размеры земельного участка: - при числе мест до 50 – 0,2-0,25 га на 100 мест.; - при числе мест свыше 50 до 150 – 0,2- 0,15 га на 100 мест; - при числе мест свыше 150 – 0,1 га на 100 мест. Максимальные размеры земельного участка – 57 240 кв. м. Минимальный процент застройки в границах земельного участка – 10. Максимальный процент застройки в границах земельного участка – 50. Предельное количество надземных этажей – 8. Предельная высота объекта не более 40 м. Минимальная доля озеленения территории – 15%	4.6
Отдых (рекреация)	Минимальные размеры земельного участка – 100 кв. м. Максимальные размеры земельного участка – 57 240 кв. м. Минимальный процент застройки в границах земельного участка – 10. Максимальный процент застройки в границах земельного участка – 50. Предельное количество надземных этажей – не подлежит установлению. Предельная высота объекта – не подлежит установлению. Минимальная доля озеленения территории – 15%.	5.0
Благоустройство территории	Минимальные размеры земельного участка – 100 кв. м. Максимальные размеры земельного участка – 57 240 кв. м. Минимальные отступы от границ земельного участка в целях определения места допустимого размещения объекта, предельное количество надземных этажей, предельная высота объекта, максимальный процент застройки в границах земельного участка, минимальный процент озеленения в границах земельного участка не подлежат установлению	12.0.2

Указанные основные виды разрешенного использования земельных участков и объектов капитального строительства, предельные параметры разрешенного строительства определены во исполнение пункта 5 части 1 статьи 67 Градостроительного кодекса Российской Федерации.

Минимальный отступ зданий, строений, сооружений от красных линий до вновь строящихся или реконструируемых зданий, строений, сооружений должен быть на расстоянии не менее 5 метров. Действующие красные линии утверждены проектом планировки района Экономия муниципального образования «Город Архангельск», утвержденным распоряжением мэра города Архангельска от 6 сентября 2013 года № 2545р (с изменениями).

Минимальные отступы от границ земельного участка в целях определения места допустимого размещения зданий, строений, сооружений – 3 метра.

Жилые здания со встроенными в первые этажи или пристроенными помещениями общественного назначения, кроме учреждений образования и просвещения, допускается размещать только со стороны красных линий.

Коэффициент плотности застройки – 1,7.

<*> В соответствии с классификатором видов разрешенного использования земельных участков, утвержденным приказом Росреестра от 10 ноября 2020 года № П/0412 (с изменениями).

<**> Размеры земельных участков могут быть уменьшены: на 40 % в климатических подрайонах строительства IА, IБ, IВ, IГ, IД и IIА.

ПРИЛОЖЕНИЕ № 4
к постановлению Главы
городского округа
«Город Архангельск»
от 28 декабря 2024 г. № 2183

I. Иные сведения, включаемые в решение о комплексном развитии территории жилой застройки городского округа “Город Архангельск” в границах элемента планировочной структуры: ул. Победы, ул. Михаила Новова, подлежащей комплексному развитию, которые не предусмотрены в Градостроительном кодексе Российской Федерации и не определены Правительством Российской Федерации

1. Границы территории, подлежащей комплексному развитию, отображены на схеме, выполненной в масштабе 1:1500, что позволяет передать информацию о предлагаемых границах (схема к приложению № 1).

2. Сведения, обосновывающие границы территории, подлежащей комплексному развитию.

1) сложившаяся планировка территории:

Застройка территории низкоплотная, где расположены малоэтажные жилые дома с годами постройки 1926 – 1971 и требует дальнейшего активного формирования. Данная территория имеет высокий потенциал для развития.

Жилые дома/Здания (многоквартирные дома):

ул. Победы, д. 158 (кадастровый номер 29:22:011306:25);

ул. Победы, д. 156, корп. 1 (кадастровый номер 29:22:011306:22);

ул. Победы, д. 144, корп. 1 (кадастровый номер 29:22:011306:13);

ул. Михаила Новова, д. 30 (кадастровый номер 29:22:011306:38) признаны аварийными и подлежащими сносу. Снос и расселение указанных домов осуществляется за счет внебюджетных источников (за счет средств лица, заключившего договор).

Жилые дома/Здания (многоквартирные дома):
ул. Победы, д. 156 (кадастровый номер 29:22:011306:23);
ул. Победы, д. 144 (кадастровый номер 29:22:011306:15);
ул. Победы, д. 146 (кадастровый номер 29:22:011306:16) признаны аварийными и подлежащими сносу. Снос и расселение указанных домов осуществляется за счет федеральных средств, предусмотренных в рамках адресной программы Архангельской области «Переселение граждан из аварийного жилищного фонда на 2019 - 2025 годы, утвержденной постановлением Правительства Архангельской области от 26 марта 2019 года № 153-пп (с изменениями).

Жилой дом/Здание (многоквартирный дом) № 33 по ул. Михаила Новова (кадастровый номер 29:22:011306:39) признан аварийным и подлежащим сносу. Снос и расселение указанного дома осуществляется за счет федеральных средств, предусмотренных в рамках программы Архангельской области по переселению граждан из многоквартирных домов, имеющих угрозу обрушения, в городском округе «Город Архангельск», утвержденной постановлением Правительства Архангельской области от 15 декабря 2020 года № 858-пп (с изменениями).

В границах территории площадью 5,7269 га, подлежащей комплексному развитию, предусматривается:

1. Размещение детского дошкольного учреждения местного значения – детский сад на 280 мест (площадь участка 1,06 га). Площадь участка принять из расчета 38 кв. м на место. Образование земельного участка под детский сад на 280 мест уточняется проектом планировки и проектом межевания с расселением и сносом дома по ул. Михаила Новова, д. 33 (кадастровый номер 29:22:011306:39).

Реализация строительства детского сада на 280 мест осуществляется за счет внебюджетных источников (за счет средств лица, заключившего договор).

2. Размещение объектов жилого назначения от 5 до 8 этажей, включая мансардный, с учетом обеспеченности территории улично-дорожной сетью, местами хранения автотранспорта, объектами социальной, инженерной, коммерческой инфраструктуры, элементами благоустройства. Предполагаемое размещение жилых помещений общей площадью не более 69,23 тыс. кв. м.

2) существующее землепользование:
29:22:011306:553 Муниципальная собственность;
29:22:011306:1 Общая долевая собственность (Собственники помещений в многоквартирном доме);
29:22:011306:554 Общая долевая собственность (Собственники помещений в многоквартирном доме);
29:22:011306:552 Общая долевая собственность (Собственники помещений в многоквартирном доме);
29:22:011306:551 Муниципальная собственность;
29:22:011306:417 Муниципальная собственность;
29:22:011306:416 Муниципальная собственность;
29:22:011306:412 Муниципальная собственность;
29:22:011306:549 Общая долевая собственность (Собственники помещений в многоквартирном доме);
29:22:011306:550 Общая долевая собственность (Собственники помещений в многоквартирном доме);
29:22:011306:547 Общая долевая собственность (Собственники помещений в многоквартирном доме);
29:22:011306:4 Муниципальная собственность (обременение – аренда: Общество с ограниченной ответственностью «РВК-центр»).

Транспортная инфраструктура:
Сформирована.
Главным планировочным стержнем данного района является магистральная улица общегородского значения регулируемого движения – улица Победы, идущая с юга на север. Улица застроена фрагментарно, чередуя жилую, промышленно-коммунальную застройку и не застроенные пространства.

Инженерная и коммунальная инфраструктуры:
На территории имеются сети теплоснабжения, водоснабжения, электроснабжения, сети связи, сети газа, сети наружного освещения.
Предложения по обеспечению сохранения существующих инженерных сетей, их реконструкции, а также по строительству новых инженерных сетей определяются проектом планировки территории с учетом планируемой застройки по техническим условиям, выданными ресурсоснабжающими организациями.

Социальная инфраструктура:
на земельном участке с кадастровым номером 29:22:011309:10 расположено здание муниципального бюджетного общеобразовательного учреждения городского округа «Город Архангельск» «Средняя школа № 59 имени Героя Советского Союза М.Е. Родионова» по ул. Победы, д. 128, корп. 1 (доступность 680 м, на 1250 учащихся);
в кадастровом квартале 29:22:011306 в границах ул. Победы, ул. Михаила Новова запланировано строительство общеобразовательного учреждения местного значения (доступность 320 м, на 1 000 учащихся);

4) наличие объектов федерального, регионального, местного значения, размещение которых предусмотрено на основании отраслевых документов стратегического планирования, стратегий социально-экономического развития Архангельской области и соответствующего муниципального образования Архангельской области, документов территориального планирования Российской Федерации, Архангельской области и соответствующих муниципальных образований Архангельской области, межгосударственных программ, государственных программ Российской Федерации, национальных проектов, государственных программ Архангельской области, инвестиционных программ субъектов естественных монополий, решений органов государственной власти, иных главных распорядителей средств соответствующих бюджетов, предусматривающих создание объектов федерального, регионального и местного значения:

В границах элемента планировочной структуры: ул. Победы, ул. Михаила Новова планируется размещение детского дошкольного учреждения местного значения (детский сад на 280 мест). Осуществление мероприятий по соответствующим изменениям в градостроительную документацию в процессе исполнения.

Реализация строительства детского дошкольного учреждения местного значения (детский сад на 280 мест) осуществляется за счет внебюджетных источников (за счет средств лица, заключившего договор).

5) ограничения использования территории, включая зоны с особыми условиями использования территории, и иные режимы и ограничения использования территории, предусмотренные законодательством Российской Федерации, Архангельской области.

Территория в границах элемента планировочной структуры: ул. Победы, ул. Михаила Новова площадью 5,7269 га полностью расположена в границах следующих зон:
зона с реестровым номером границы: 29:00-6.451; Тип: Зона с особыми условиями использования территории; Вид: 218020110000; Наименование: Приаэродромная территория аэродрома Архангельск (Талаги). Шестая подзона. Ограничения: согласно подпункту 6 пункта 3 статьи 47 Воздушного кодекса Российской Федерации запрещается размещать объекты, способствующие привлечению и массовому скоплению птиц;
зона с реестровым номером границы: 29:00-6.452; Тип: Зона с особыми условиями использования территории; Вид: 218020110000; Наименование: Приаэродромная территория аэродрома Архангельск (Талаги). Пятая подзона. Ограничения: согласно подпункту 5 пункта 3 статьи 47 Воздушного кодекса Российской Федерации запрещается размещать опасные производственные объекты, функционирование которых может повлиять на безопасность полетов воздушных судов;
зона с реестровым номером границы: 29:00-6.453; Тип: Зона с особыми условиями использования территории; Вид: 218020110000; Наименование: Приаэродромная территория аэродрома Архангельск (Талаги). Четвертая подзона. Ограничения: согласно подпункту 4 пункта 3 статьи 47 Воздушного кодекса Российской Федерации запрещается размещать объекты, создающие помехи в работе наземных объектов средств и систем обслуживания воздушного движения, навигации, посадки и связи, предназначенных для организации воздушного движения и расположенных вне первой подзоны.
зона с реестровым номером границы: 29:00-6.454; Тип: Зона с особыми условиями использования территории; Вид: 218020110000; Наименование: Приаэродромная территории аэродрома Архангельск (Талаги). Третья подзона. Ограничения: согласно подпункту 3 пункта 3 статьи 47 Воздушного кодекса Российской Федерации запрещается размещать объекты, высота которых превышает ограничения, установленные уполномоченным Правительством Российской Федерации федеральным органом исполнительной власти при установлении соответствующей приаэродромной территории.
зона с реестровым номером границы: 29:00-6.455; Тип: Зона с особыми условиями использования территории; Вид: 218020110000; Наименование: Приаэродромная территория аэродрома Архангельск (Талаги).

Территория в границах элемента планировочной структуры: ул. Победы, ул. Михаила Новова площадью 5,7269 га частично расположена в границах следующих зон:
зона с реестровым номером границы: 29:00-6.273; Тип: Зона с особыми условиями использования территории; Вид: Иная зона с особыми условиями использования территории; Наименование: Граница зоны подтопления муниципального образования «Город Архангельск» (территориальный округ Маймаксанский); Ограничения: В границах зон затопления, подтопления, в соответствии с законодательством Российской Федерации о градостроительной деятельности отнесенных к зонам с особыми условиями использования территорий, запрещаются: 1) размещение новых населенных пунктов и строительство объектов капитального строительства без обеспечения инженерной защиты таких населенных пунктов и объектов от затопления, подтопления; 2) использование сточных вод в целях регулирования плодородия почв; 3) размещение кладбищ, скотомогильников, объектов размещения отходов производства и потребления, химических, взрывчатых, токсичных, отравляющих и ядовитых веществ, пунктов хранения и захоронения радиоактивных отходов; 4) осуществление авиационных мер по борьбе с вредными организмами;
зона с реестровым номером границы: 29:00-6.272; Тип: Зона с особыми условиями использования территории; Вид: Иная зона с особыми условиями использования территории; Наименование: Граница зоны затопления муниципального образования «Город Архангельск» (территориальный округ Маймаксанский); Ограничения: В границах зон затопления, подтопления, в соответствии с законодательством Российской Федерации о градостроительной деятельности отнесенных к зонам с особыми условиями использования территорий, запрещаются: 1) размещение новых населенных пунктов и строительство объектов капитального строительства без обеспечения инженерной защиты таких населенных пунктов и объектов от затопления, подтопления; 2) использование сточных вод в целях регулирования плодородия почв; 3) размещение кладбищ, скотомогильников, объектов размещения отходов производства и потребления, химических, взрывчатых, токсичных, отравляющих и ядовитых веществ, пунктов хранения и захоронения радиоактивных отходов; 4) осуществление авиационных мер по борьбе с вредными организмами.
зона с реестровым номером границы: 29:22-6.1417; Тип: Зона с особыми условиями использования территории; Вид: Прибрежная защитная полоса, Зона охраны природных объектов; Наименование: Прибрежная защитная полоса р. Долгая Щель в границах населенного пункта г. Архангельск Архангельской области; Ограничения: В соответствии со ст. 65 Водного кодекса Российской Федерации в границах прибрежных защитных полос запрещаются: 1) использование сточных вод в целях регулирования плодородия почв; 2) размещение кладбищ, скотомогильников, объектов размещения отходов производства и потребления, химических, взрывчатых, токсичных, отравляющих и ядовитых веществ, пунктов захоронения радиоактивных отходов; 3) осуществление авиационных мер по борьбе с вредными организмами; 4) движение и стоянка транспортных средств (кроме специальных транспортных средств), за исключением их движения по дорогам и стоянки на дорогах и в специально оборудованных местах, имеющих твердое покрытие; 5) размещение автозаправочных станций, складов горюче-смазочных материалов (за исключением случаев, если автозаправочные станции, склады горюче-смазочных материалов размещены на территориях портов, судостроительных и судоремонтных организаций, инфраструктуры внутренних водных путей при условии соблюдения требований законодательства в области охраны окружающей среды и Водного кодекса Российской Федерации), станций технического обслуживания, используемых для технического осмотра и ремонта транспортных средств, осуществление мойки транспортных средств; 6) размещение специализированных хранилищ пестицидов и агрохимикатов, применение пестицидов и агрохимикатов; 7) сброс сточных, в том числе дренажных, вод; 8) разведка и добыча общераспространенных полезных ископаемых (за исключением случаев, если разведка и добыча общераспространенных полезных ископаемых осуществляются пользователями недр, осуществляющими разведку и добычу иных видов полезных ископаемых, в границах предоставленных им в соответствии с законодательством Российской Федерации о недрах горных отводов и (или) геологических отводов на основании утвержденного технического проекта в соответствии со статьей 19.1 Закона Российской Федерации от 21 февраля 1992 года № 2395-1 «О недрах»). 9) распашка земель; 10) размещение отвалов размываемых грунтов; 11) выпас сельскохозяйственных животных и организация для них летних лагерей, ванн;
зона с реестровым номером границы: 29:22-6.1418; Тип: Зона с особыми условиями использования территории; Вид: Водоохранная зона, Зона охраны природных объектов; Наименование: Водоохранная зона р. Долгая Щель в границах населенного пункта г. Архангельск Архангельской области; Ограничения: В соответствии со ст.65 Водного кодекса Российской Федерации в границах водоохранных зон запрещаются: 1) использование сточных вод в целях регулирования плодородия почв; 2) размещение кладбищ, скотомогильников, объектов размещения отходов производства и потребления, химических, взрывчатых, токсичных, отравляющих и ядовитых веществ, пунктов захоронения радиоактивных отходов; 3) осуществление авиационных мер по борьбе с вредными организмами; 4) движение и стоянка транспортных средств (кроме специальных транспортных средств), за исключением их движения по дорогам и стоянки на дорогах и в специально оборудованных местах, имеющих твердое покрытие; 5) размещение автозаправочных станций, складов горюче-смазочных материалов (за исключением случаев, если автозаправочные станции, склады горюче-смазочных материалов размещены на территориях портов, судостроительных и судоремонтных организаций, инфраструктуры внутренних водных путей при условии соблюдения требований законодательства в области охраны окружающей среды и Водного Кодекса), станций технического обслуживания, используемых для технического осмотра и ремонта транспортных средств, осуществление мойки транспортных средств; 6) размещение специализированных хранилищ пестицидов и агрохимикатов, применение пестицидов и агрохимикатов; 7) сброс сточных, в том числе дренажных, вод; 8) разведка и добыча общераспространенных полезных ископаемых (за исключением случаев, если разведка и добыча общераспространенных полезных ископаемых осуществляются пользователями недр, осуществляющими разведку и добычу иных видов полезных ископаемых, в границах предоставленных им в соответствии с законодательством Российской Федерации о недрах горных отводов и (или) геологических отводов на основании утвержденного технического проекта в соответствии со статьей 19.1 Закона Российской Федерации от 21 февраля 1992 года № 2395-1 «О недрах»).

3. Перечень земельных участков и расположенных на них объектов недвижимости.

№ п/п	Кадастровый номер земельного участка	Кадастровый номер объекта недвижимости
1	29:22:011306:553	29:22:011306:15 (многоквартирный жилой дом); 29:22:011306:423 (сети внутриквартальной хозяйственно-бытовой канализации 26 л/з)
2	29:22:011306:1	29:22:011306:13 (многоквартирный жилой дом); 29:22:011306:423 (сети внутриквартальной хозяйственно-бытовой канализации 26 л/з)
3	29:22:011306:554	29:22:011306:38 (многоквартирный жилой дом); 29:22:011306:423 (сети внутриквартальной хозяйственно-бытовой канализации 26 л/з)
4	29:22:011306:552	29:22:011306:39 (многоквартирный жилой дом)
5	29:22:011306:551	29:22:011306:16 (многоквартирный жилой дом); 29:22:000000:8075 (магистральный водопровод Ду-250 мм по ул. Победы)
6	29:22:011306:417	объекты отсутствуют
7	29:22:011306:416	объекты отсутствуют
8	29:22:011306:412	объекты отсутствуют
9	29:22:011306:549	29:22:011306:23 (многоквартирный жилой дом); 29:22:000000:8075 (магистральный водопровод Ду-250 мм по ул. Победы)
10	29:22:011306:550	29:22:011306:22 (многоквартирный жилой дом)
11	29:22:011306:547	29:22:011306:25(многоквартирный жилой дом); 29:22:000000:8075 (магистральный водопровод Ду-250 мм по ул. Победы); 29:22:011306:419 (водопроводные сети ул. Победы, д. 158)
12	29:22:011306:4	29:22:000000:3660 (Водопроводные сети к жилым домам №№ 144, 144 корпус 1 по ул. Победы, № 30 по ул. Михаила Новова); 29:22:011306:14 (здание ВНС)

4. Информация об источниках финансирования.
Внебюджетные источники финансирования.
Реализация решения о комплексном развитии территории жилой застройки городского округа «Город Архангельск» в границах элемента планировочной структуры: ул. Победы, ул. Михаила Новова площадью 5,7269 га осуществляется без привлечения и использования бюджетных средств городского округа «Город Архангельск» и Правительства Архангельской области.

5. Информация о возможности подключения (технологического присоединения) объектов капитального строительства к сетям инженерно-технического обеспечения имеется:
к централизованной системе холодного водоснабжения и водоотведения (при условии выполнения мероприятий, указанных в письме ООО «РВК-Архангельск» от 21 ноября 2024 года № И.АР-21112024-040, учитывая письмо от 3 декабря 2024 года № И.АР-03122024-025);
к сетям электроснабжения (письмо ПАО «Россети Северо-Запад» от 17 октября 2024 года № МР2/50-03-07/1/8041);
к системе наружного освещения (письмо МУП «Горсвет» от 4 октября 2024 года № 1832/04);
к сетям теплоснабжения (при условии выполнения мероприятий, указанных в письме ООО ПК «Энергия Севера» от 18 октября 2024 года № 6462).

II. Объем строительства

**Территория
в границах элемента планировочной структуры:
ул. Победы, ул. Михаила Новова площадью 5,7269 га**

Приоритетом развития территории в границах элемента планировочной структуры: ул. Победы, ул. Михаила Новова площадью 5,7269 га, подлежащей комплексному развитию, является в первую очередь строительство детского дошкольного учреждения местного значения – детский сад на 280 мест, во вторую очередь строительство объектов жилого назначения, с учетом обеспеченности территории улично-дорожной сетью, местами хранения автотранспорта, объектами социальной, инженерной, коммерческой инфраструктуры, элементами благоустройства.

Общий объем строительства не более 97,31 тыс. кв. м, где:
общая площадь детского сада на 280 мест составляет 5,0 тыс. кв. м (уточняется проектной документацией при архитектурно-строительном проектировании);
общая площадь жилых помещений не более 69,23 тыс. кв. м;
общая площадь нежилых помещений не более 23,08 тыс. кв. м.

В целях соблюдения коэффициента плотности застройки, показатели общей площади жилых помещений, общей площади нежилых помещений могут быть уточнены на этапе подготовки документации по планировке территории, этапе подготовки проектной документации при архитектурно-строительном проектировании, при этом не превышать указанных значений.

Согласно приложению Б «СП 42.13330.2016 Свод правил. Градостроительство. Планировка и застройка городских и сельских поселений. Актуализированная редакция СНиП 2.07.01-89*» коэффициент плотности застройки – отношение суммарной поэтажной площади зданий и сооружений к площади территории.

Указанный общий объем строительства определён как суммарная поэтажная площадь: сумма площадей всех наземных этажей планируемых к строительству зданий в габаритах наружных стен, включая технический, мансардный, а также цокольный этаж, если верх его перекрытия находится выше средней планировочной отметки земли не менее чем на 2 м, в которую также включается площадь антресолей, галерей, зрительных балконов и других залов, веранд, балконов летних помещений, наружных застекленных галерей, а также переходов в другие здания, применяемая для расчета плотности застройки функциональных зон, в соответствии с пунктом 3.32б «СП 42.13330.2016 Свод правил. Градостроительство. Планировка и застройка городских и сельских поселений. Актуализированная редакция СНиП 2.07.01-89*».

Помимо размещаемых объектов капитального строительства на территории комплексного развития предусматривается на придомовой территории:
устройство площадок для игр детей дошкольного и младшего школьного возраста;
устройство спортивных площадок;
устройство площадок для отдыха взрослого населения;
устройство площадки для выгула собак;
элементы улично-дорожной сети, включая элементы озеленения и благоустройства, тротуаров и парковок.

Расчет площадок общего пользования различного назначения исполнять в соответствии с местными нормативами градостроительного проектирования муниципального образования «Город Архангельск», утвержденными решением Архангельской городской Думы от 20 сентября 2017 года № 567 (с изменениями) и СП 42.13330.2016 «Свод правил. Градостроительство. Планировка и застройка городских и сельских поселений. Актуализированная редакция СНиП 2.07.01-89*».

Документацией по планировке территории в границах элемента планировочной структуры: ул. Победы, ул. Михаила Новова предусмотреть следующее:
установить границу зоны планируемого размещения объекта капитального строительства – детского дошкольного учреждения местного значения (детский сад на 280 мест, площадь участка 1,06 га);
определить местоположение границ образуемого земельного участка с видом разрешенного использования «Образование и просвещение (3.5)».

Реализация строительства объектов жилого назначения, с учетом обеспеченности территории улично-дорожной сетью, местами хранения автотранспорта, объектами социальной, инженерной, коммерческой инфраструктуры, элементами благоустройства осуществляется за счет внебюджетных источников (за счет средств лица, заключившего договор).

Подготовку документации по планировке территории (проект планировки и проект межевания) осуществляет лицо, заключившее договор о комплексном развитии территории, во исполнение пункта 7 части 6 статьи 66 Градостроительного кодекса Российской Федерации.

В основу градостроительного решения заложить основные принципы:
рациональная планировочная организация территории;
создание условий для благоприятной экологической среды жизнедеятельности;
создание законченных ансамблей застройки и системы композиционных акцентов;
создание благоприятных условий проживания граждан, обновление среды жизнедеятельности и территорий общего пользования;
организация транспортных и пешеходных потоков.

Архитектурно-планировочное решение территории в границах элемента планировочной структуры: ул. Победы, ул. Михаила Новова площадью 5,7269 га, подлежащей комплексному развитию, выполнить в соответствии с нормативами градостроительного проектирования.

Предусмотреть этапы развития территории и этапы расселения и сноса домов. При этом расселение и снос дома по ул. Михаила Новова, д. 33 (кадастровый номер 29:22:011306:39) со строительством детского дошкольного учреждения местного значения – детский сад на 280 мест включить в первый этап комплексного развития территории.

**АДМИНИСТРАЦИЯ ГОРОДСКОГО ОКРУГА
«ГОРОД АРХАНГЕЛЬСК»**

П О С Т А Н О В Л Е Н И Е

от 28 декабря 2024 г. № 2187

**Об ограничении движения грузовых транспортных средств
по мосту через реку Кузнечиху в г. Архангельске**

В соответствии со статьей 14 Федерального закона от 10 декабря 1995 года № 196-ФЗ «О безопасности дорожного движения», статьей 16 Федерального закона от 6 октября 2003 года № 131-ФЗ «Об общих принципах организации местного самоуправления в Российской Федерации», на основании проведенного в 2023 году специального обследования Администрация городского округа «Город Архангельск» **постановляет**:

1. Ввести с 1 января по 31 декабря 2025 года ограничение движения по мосту через реку Кузнечиха в г. Архангельске грузовых транспортных средств с разрешенной максимальной массой более 7 тонн в период времени суток с 7 часов до 21 часа и ограничение максимальной скорости движения транспортных средств 40 км/час. Пропуск тяжелых нагрузок ограничить специальным режимом в ночное время с 21 часа до 7 часов.
2. МУП «Городское благоустройство» городского округа «Город Архангельск» установить технические средства организации дорожного движения в соответствии с приложением № 1.
3. МУП «Горсвет» городского округа «Город Архангельск» установить технические средства организации дорожного движения в соответствии с приложением № 2.
4. Департаменту транспорта, строительства и городской инфраструктуры Администрации городского округа «Город Архангельск» проверить наличие установленных соответствующих дорожных знаков по организации движения транспортных средств.
5. Опубликовать распоряжение в газете «Архангельск – Город воинской славы» и на официальном информационном интернет-портале городского округа «Город Архангельск».
6. Контроль за исполнением постановления возложить на директора департамента транспорта, строительства и городской инфраструктуры Администрации городского округа «Город Архангельск» Шемелина М.А.

**Глава городского округа
«Город Архангельск»** **Д.А. Морев**

ПРИЛОЖЕНИЕ № 1
к постановлению Администрации
городского округа
«Город Архангельск»
от 28 декабря 2024 г. № 2187

На мосту через реку Кузнечиха в г. Архангельске МУП «Городское благоустройство» городского округа «Город Архангельск» выполнить следующие виды работ:
1. При движении со стороны ул. Советской перед мостом через реку Кузнечиха в г. Архангельске установить дорожный знак 3.4 «Движение грузовых автомобилей запрещено (7 тонн)» со знаком дополнительной информации (табличка) 8.5.4 «Время действия (7.00-21.00)» и дорожные знаки «3.24 «Ограничение максимальной скорости (40 км/ч)» (слева и справа).
2. При движении со стороны ул. Советской в конце моста через реку Кузнечиха в г. Архангельске установить дорожный знак 3.31 «Конец всех ограничений».

3. При движении со стороны ул. Гагарина перед мостом через реку Кузнечиха в г. Архангельске установить дорожный знак 3.4 «Движение грузовых автомобилей запрещено (7 тонн)» со знаком дополнительной информации (табличка) 8.5.4 «Время действия (7.00-21.00)» и дорожные знаки «3.24 «Ограничение максимальной скорости (40 км/ч)» (слева и справа).
4. При движении со стороны ул. Гагарина в конце моста через реку Кузнечиха в г. Архангельске установить дорожный знак 3.31 «Конец всех ограничений».

ПРИЛОЖЕНИЕ № 2
к постановлению Администрации
городского округа
«Город Архангельск»
от 28 декабря 2024 г. № 2187

На автомобильных дорогах общего пользования местного значения городского округа «Город Архангельск» МУП «Горсвет» городского округа «Город Архангельск» необходимо выполнить следующие виды работ:
1. На автомобильной дороге по ул. Валявкина со стороны Банный 1-й переулок установить информационный дорожный знак 6.9.1 «Предварительный указатель направлений», информирующий водителей об установке на мосту через реку Кузнечиха в г. Архангельске дорожного знака 3.4 «Движение грузовых автомобилей запрещено (7 тонн)» со знаком дополнительной информации (таблички) 8.5.4 «Время действия (7.00-21.00)».
2. На автомобильной дороге по ул. Валявкина со стороны Банный 2-й переулок установить информационный дорожный знак 6.9.1 «Предварительный указатель направлений», информирующий водителей об установке на мосту через реку Кузнечиха в г. Архангельске дорожного знака 3.4 «Движение грузовых автомобилей запрещено (7 тонн)» со знаком дополнительной информации (таблички) 8.5.4 «Время действия (7.00-21.00)».
3. На автомобильной дороге по ул. Таймырской при движении в сторону моста через реку Кузнечиху установить информационный дорожный знак 6.9.1 «Предварительный указатель направлений», информирующий водителей об установке на мосту через реку Кузнечиха в г. Архангельске дорожного знака 3.4 «Движение грузовых автомобилей запрещено (7 тонн)» со знаком дополнительной информации (таблички) 8.5.4 «Время действия (7.00-21.00)».
4. На автомобильной дороге по ул. Гагарина при движении в сторону моста через реку Кузнечиху установить информационный дорожный знак 6.9.1 «Предварительный указатель направлений», информирующий водителей об установке на мосту через реку Кузнечиха в г. Архангельске дорожного знака 3.4 «Движение грузовых автомобилей запрещено (7 тонн)» со знаком дополнительной информации (таблички) 8.5.4 «Время действия (7.00-21.00)».
5. На автомобильной дороге по проезду Сибиряковцев при движении в сторону ул. Гагарина установить информационный дорожный знак 6.9.1 «Предварительный указатель направлений», информирующий водителей об установке на мосту через реку Кузнечиха в г. Архангельске дорожного знака 3.4 «Движение грузовых автомобилей запрещено (7 тонн)» со знаком дополнительной информации (табличка) 8.5.4 «Время действия (7.00-21.00)».

АДМИНИСТРАЦИЯ ГОРОДСКОГО ОКРУГА
«ГОРОД АРХАНГЕЛЬСК»

П О С Т А Н О В Л Е Н И Е

от 28 декабря 2024 г. № 2192

О внесении изменения в постановление мэрии города Архангельска от 6 ноября 2015 года № 972

1. Внести в постановление мэрии города Архангельска от 6 ноября 2015 года № 972 «Об установлении расходных обязательств городского округа «Город Архангельск» в области коммунального хозяйства» (с дополнениями и изменениями) изменение, изложив пункт 1 в следующей редакции:
«1. Установить, что к расходным обязательствам городского округа «Город Архангельск» в области коммунального хозяйства относятся:
разработка и актуализация схем теплоснабжения, водоснабжения и водоотведения городского округа «Город Архангельск», программы комплексного развития коммунальной инфраструктуры городского округа «Город Архангельск»;
капитальный ремонт объектов коммунального хозяйства (энергетики), находящихся в муниципальной казне городского округа «Город Архангельск»;
текущий ремонт объектов коммунального хозяйства (энергетики), находящихся в муниципальной казне городского округа «Город Архангельск» и не переданных в пользование ресурсоснабжающим организациям, а также объектов коммунального хозяйства (энергетики), относящихся в соответствии с нормативными правовыми актами Российской Федерации к муниципальной собственности, но не зарегистрированных в органах, осуществляющих государственную регистрацию прав на недвижимое имущество;
содержание и ремонт централизованных сетей водоотведения в части сетей дренажно-ливневой канализации и дренажных насосных станций, находящихся в муниципальной собственности городского округа «Город Архангельск.».
2. Опубликовать постановление в газете «Архангельск – Город воинской славы» и на официальном информационном интернет-портале городского округа «Город Архангельск».
3. Настоящее постановление вступает в силу с 1 января 2025 года.

Глава городского округа
«Город Архангельск» **Д.А. Морев**

АДМИНИСТРАЦИЯ ГОРОДСКОГО ОКРУГА
«ГОРОД АРХАНГЕЛЬСК»

П О С Т А Н О В Л Е Н И Е

от 28 декабря 2024 г. № 2193

О внесении изменений в постановление мэрии города Архангельска от 16 июня 2014 года № 476

1. Внести в постановление мэрии города Архангельска от 16 июня 2014 года № 476 «Об установлении расходных обязательств городского округа «Город Архангельск» в области жилищного хозяйства» (с дополнениями и изменениями) изменение, изложив пункт 1 в следующей редакции:
«1. Установить, что к расходным обязательствам городского округа «Город Архангельск» в области жилищного хозяйства относятся:
проведение мероприятий, связанных с исполнением обязательств городского округа «Город Архангельск» как собственника муниципальных жилых и нежилых помещений в многоквартирных домах, в том числе в целях исполнения судебных актов;
проведение независимой экспертизы о признании жилых помещений пригодными (непригодными) для проживания и многоквартирных домов аварийными и подлежащими сносу или реконструкции;
изъятие жилых помещений у собственников для муниципальных нужд городского округа «Город Архангельск»;
снос многоквартирных домов, признанных аварийными и подлежащими сносу;
подготовка обоснования инвестиций, осуществляемых в строительство многоквартирных домов на территории городского округа «Город Архангельск», в отношении которых планируется заключение контрактов, предметом которых является одновременно выполнение работ по проектированию, строительству и вводу в эксплуатацию, и проведение технологического и ценового аудита обоснования инвестиций.».
2. Опубликовать постановление в газете «Архангельск – Город воинской славы» и на официальном информационном интернет-портале городского округа «Город Архангельск».
3. Настоящее постановление вступает в силу с 1 января 2025 года.

Глава городского округа
«Город Архангельск» **Д.А. Морев**

АДМИНИСТРАЦИЯ ГОРОДСКОГО ОКРУГА
«ГОРОД АРХАНГЕЛЬСК»

П О С Т А Н О В Л Е Н И Е

от 28 декабря 2024 г. № 2194

О внесении изменения в постановление Администрации городского округа «Город Архангельск» от 10 октября 2022 года № 1814

1. Внести в постановление Администрации городского округа «Город Архангельск» от 10 октября 2022 года № 1814 «Об установлении расходных обязательств городского округа «Город Архангельск» в области охраны окружающей среды» изменение, изложив пункт 1 в следующей редакции:
«1. Установить, что к расходным обязательствам городского округа «Город Архангельск» в области охраны окружающей среды относятся:
ликвидация мест несанкционированного размещения отходов;
проведение мероприятий по лесоустройству.».
2. Опубликовать постановление в газете «Архангельск – Город воинской славы» и на официальном информационном интернет-портале городского округа «Город Архангельск».
3. Настоящее постановление вступает в силу с 1 января 2025 года.

Глава городского округа
«Город Архангельск» **Д.А. Морев**

АДМИНИСТРАЦИЯ ГОРОДСКОГО ОКРУГА
«ГОРОД АРХАНГЕЛЬСК»

П О С Т А Н О В Л Е Н И Е

от 28 декабря 2024 г. № 2197

О внесении изменений в приложение № 1 к Положению о формировании и финансовом обеспечении выполнения муниципального задания на оказание муниципальных услуг (выполнение работ) и в Методические рекомендации по применению коэффициента выравнивания при определении объема субсидии на финансовое обеспечение выполнения муниципального задания на оказание муниципальных услуг (выполнение работ)

1. Внести в приложение № 1 к Положению о формировании и финансовом обеспечении выполнения муниципального задания на оказание муниципальных услуг (выполнение работ), утвержденному постановлением мэрии города Архангельска от 17 декабря 2015 года № 48, изменений, исключив слова «(в стандарте оказания муниципальной услуги)» в сноске 2 и слова «(в стандарте выполнения работы)» в сноске 7.
2. Внести в пункт 5 Методических рекомендаций по применению коэффициента выравнивания при определении объема субсидии на финансовое обеспечение выполнения муниципального задания на оказание муниципальных услуг (выполнение работ), утвержденных постановлением мэрии города Архангельска от 17 декабря 2015 года № 48, изменение, изложив его в следующей редакции:
«5. Применение коэффициента выравнивания при распределении по кодам бюджетной классификации Российской Федерации и группам (кодам) затрат осуществляется в порядке, установленном главным распорядителем средств городского бюджета, в ведении которого находятся муниципальные казенные учреждения городского округа «Город Архангельск», отраслевым (функциональным) органом Администрации городского округа «Город Архангельск», осуществляющим функции и полномочия учредителя бюджетных или автономных учреждений городского округа «Город Архангельск», с учетом необходимости финансового обеспечения в полном объеме расходов на выплату заработной платы и начислений, уплату налогов, сборов и иных платежей в бюджетную систему Российской Федерации, оплату коммунальных услуг, организацию питания детей с ограниченными возможностями здоровья, расходов по присмотру и уходу за детьми в муниципальных образовательных учреждениях городского округа «Город Архангельск», реализующих программы дошкольного образования, расходов по предоставлению питания обучающимся в муниципальных общеобразовательных учреждениях городского округа «Город Архангельск.».
3. Опубликовать постановление в газете «Архангельск – Город воинской славы» и на официальном информационном интернет-портале городского округа «Город Архангельск».
4. Настоящее постановление вступает в силу с 1 января 2025 года и применяется при формировании муниципальных заданий на оказание муниципальных услуг (выполнение работ) на 2025 год и на плановый период 2026 и 2027 годов.

Глава городского округа
«Город Архангельск» **Д.А. Морев**

АДМИНИСТРАЦИЯ ГОРОДСКОГО ОКРУГА
«ГОРОД АРХАНГЕЛЬСК»

П О С Т А Н О В Л Е Н И Е

от 28 декабря 2024 г. № 2198

О внесении изменения в Перечень муниципального имущества, предназначенного для передачи во владение и (или) пользование субъектам малого и среднего предпринимательства

В соответствии с Положением о формировании, ведении и обязательном опубликовании Перечня муниципального имущества, предназначенного для передачи во владение и (или) в пользование субъектам малого и среднего предпринимательства, утвержденным решением Архангельского городского Совета депутатов от 19 ноября 2008 года №796, Администрация городского округа «Города Архангельск» **постановляет**:

1. Внести изменение в Перечень муниципального имущества, предназначенного для передачи во владение и (или) пользование субъектам малого и среднего предпринимательства, утвержденный постановлением Администрации муниципального образования «Город Архангельск» от 12 февраля 2019 года № 205 (с изменениями и дополнениями), изложив его в новой прилагаемой редакции.
3. Опубликовать постановление в газете «Архангельск – Город воинской славы» и на официальном информационном интернет-портале городского округа «Город Архангельск».

Глава городского округа
«Город Архангельск» **Д.А. Морев**

ПРИЛОЖЕНИЕ
к постановлению Администрации
городского округа
«Город Архангельск»
от 28 декабря 2024 г. № 2198

«ПЕРЕЧЕНЬ
муниципального имущества, предназначенного для передачи во владение и (или) пользование субъектам малого и среднего предпринимательства

Раздел I. Недвижимое имущество, свободное от прав третьих лиц
(за исключением права хозяйственного ведения, права оперативного управления, а также имущественных прав субъектов малого и среднего предпринимательства)

1.1. Здания, строения, нежилые помещения

№ п/п	Наименование объекта	Адрес объекта	Кадастровый (или условный) номер объекта	Площадь, кв. м	Казна городского округа "Город Архангельск"/ оперативное управление (сокращенное наименование учреждения)	Срок владения и (или) пользования муниципальным имуществом арендатором	Сведения о правовом акте, в соответствии с которым муниципальное имущество включено в Перечень		
							наименование органа, принявшего документ	вид документа	реквизиты документа
1	2	3	4	5	6	7	8	9	10
Ломоносовский территориальный округ									
1	Нежилые помещения антресольного этажа над первым этажом № 30-35	г. Архангельск, ул. Воскресенская, д.6	29:22:050511:380	63,6	Казна городского округа "Город Архангельск" (далее – Казна)	С 01.11.2012 на неопределенный срок	Архангельский городской Совет депутатов	Решение	От 19.11.2008 № 797
2	Нежилые помещения антресольного этажа над первым этажом № 38, 39	г. Архангельск, ул. Воскресенская, д.6	29:22:050511:378	17,8	Казна	С 07.05.2021 на неопределенный срок	Архангельский городской Совет депутатов	Решение	От 19.11.2008 № 797
3	Нежилые помещения подвала, первого этажа и антресольного этажа над первым этажом № 4-Н	г. Архангельск, пл. В.И. Ленина, д. 3, пом. 4-Н	29:22:050511:454	1492,7	Казна	С 01.12.2000 по 20.12.2031	Архангельский городской Совет депутатов	Решение	От 19.11.2008 № 797
4	Нежилое помещение подвала № 7-Н	г. Архангельск, пл. В.И. Ленина, д. 3, пом. 7-Н	29:22:050511:490	22,1	Казна	С 01.12.2000 по 20.12.2031	Архангельская городская Дума	Решение	От 19.03.2014 № 99
5	Нежилое помещение подвала № 8-Н	г. Архангельск, пл. В.И. Ленина, д. 3, пом. 8-Н	29:22:050511:487	94,3	Казна	С 01.12.2000 по 20.12.2031	Архангельская городская Дума	Решение	От 19.03.2014 № 99
6	Нежилые помещения подвала, первого этажа и второго этажей № 2-Н	г. Архангельск, просп. Новгородский, д. 30, пом.2-Н	29:22:050504:1491	628,9	Казна	С 28.09.2022 по 10.10.2027	Администрация городского округа "Город Архангельск"	Постановление	От 29.10.2024№ 1756
7	Нежилые помещения подвала № 30-36	г. Архангельск, просп. Новгородский, д. 46	29:22:050503:1671	49,1	Казна	С 08.09.2015 на неопределенный срок	Архангельская городская Дума	Решение	От 23.09.2015 № 264
8	Нежилые помещения первого этажа № 1-18	г. Архангельск, ул. Парижской коммуны, д. 8	29:22:050516:748	198,4	Казна	С 13.06.2018 на неопределенный срок	Архангельская городская Дума	Решение	От 30.11.2011 № 355
9	Нежилые помещения подвала № 1-5	г. Архангельск, ул. Поморская, д. 14	29:22:050513:4254	56,8	Казна	С 01.01.2022 по 23.01.2025	Архангельская городская Дума	Решение	От 23.04.2014 № 112
10	Нежилые помещения подвала № 6-10	г. Архангельск, ул. Поморская, д. 14	29:22:050513:4255	62,6	Казна	С 26.10.2021 по 27.10.2026	Архангельская городская Дума	Решение	От 27.05.2015 № 238
11	Нежилые помещения подвала № 11-20	г. Архангельск, ул. Поморская, д. 14	29:22:050513:4256	162,8	Казна	С 01.01.2015 на неопределенный срок	Архангельская городская Дума	Решение	От 27.05.2015 № 238
12	Нежилое помещение первого этажа № 3-Н	г. Архангельск, ул. Северодвинская, д. 82, пом. 3-Н	29:22:050103:898	154,5	Казна	С 01.09.2015 на неопределенный срок	Архангельская городская Дума	Решение	От 27.05.2015 № 238
13	Нежилые помещения подвала и первого этажа № 4-Н	г. Архангельск, просп. Троицкий, д. 37, корп. 1, пом. 4-Н	29:22:050519:462	46	Казна	С 01.11.2010 на неопределенный срок	Архангельская городская Дума	Решение	От 22.04.2015 № 228

14	Нежилые помещения первого этажа № 15-18	г. Архангельск, ул. Урицкого, д. 49	29:22:050103:1264	31,5	Казна	С 01.04.2014 на неопределенный срок	Архангельская городская Дума	Решение	От 19.03.2014 № 99
15	Нежилое помещение первого этажа № 5-Н	г. Архангельск, ул. Урицкого, д. 50, пом. 5-Н	29:22:050103:1428	12,7	Казна	С 05.04.2021 по 04.04.2026	Архангельская городская Дума	Решение	От 17.02.2016 № 311
16	Нежилые помещения первого этажа № 80- 83	г. Архангельск, ул. Урицкого, д. 70	29:22:050110:1330	68,9	Оперативное управление (МУ "Хозяйственная служба")		Архангельский городской Совет депутатов	Решение	От 19.11.2008 № 797
17	Нежилое помещение первого этажа № 1	г. Архангельск, ул. Урицкого, д. 70	29:22:050110:1329	12,9	Казна	С 01.06.2017 на неопределенный срок	Архангельский городской Совет депутатов	Решение	От 19.11.2008 № 797
Октябрьский территориальный округ									
1	Нежилые помещения первого этажа № 1-2, 25-50, являющиеся частью нежилого помещения с кадастровым номером 29:16:064702:92	г. Архангельск, ул. Аэропорт Архангельск, д. 9 корп. 1		284,6	Казна	С 01.01.2008 на неопределенный срок	Архангельский городской Совет депутатов	Решение	От 19.11.2008 № 797
2	Нежилые помещения первого этажа № 37, антресольного этажа над первым этажом № 20, 20а, 21, 21а, 21б, 26, являющиеся частью нежилого помещения с кадастровым номером 29:22:040613:2297	г. Архангельск, ул. Воскресенская, д. 95		71,3	Казна	С 24.11.2020 на неопределенный срок	Архангельский городской Совет депутатов	Решение	От 19.11.2008 № 797
2	Нежилое помещение антресольного этажа над первым этажом № 5-Н/11	г. Архангельск, ул. Воскресенская, д. 95, пом. 5-Н/11	29:22:040613:5107	8,3	Казна	С 14.11.2024 по 13.10.2025	Администрация муниципального образования "Город Архангельск"	Постановление	От 14.08.2019 № 1208
3	Нежилое помещение антресольного этажа над первым этажом № 5-Н/2	г. Архангельск, ул. Воскресенская, д. 95, пом. 5-Н/2	29:22:040613:5108	13,3	Казна	С 14.11.2024 по 13.11.2027	Архангельская городская Дума	Решение	От 20.10.2010 № 150
4	Нежилое помещение антресольного этажа над первым этажом № 5-Н/3	г. Архангельск, ул. Воскресенская, д. 95, пом. 5-Н/3	29:22:040613:5109	37,2	Казна	С 17.11.2010 на неопределенный срок	Архангельская городская Дума	Решение	От 20.10.2010 № 150
5	Нежилое помещение антресольного этажа над первым этажом № 5-Н/5	г. Архангельск, ул. Воскресенская, д. 95, пом. 5-Н/5	29:22:040613:5111	18,9	Казна	С 17.11.2010 на неопределенный срок	Архангельская городская Дума	Решение	От 20.10.2010 № 150
6	Нежилое помещение антресольного этажа над первым этажом № 5-Н/6	г. Архангельск, ул. Воскресенская, д. 95, пом. 5-Н/6	29:22:040613:5112	40,2	Казна	С 24.07.2024 по 30.06.2025	Архангельская городская Дума	Решение	От 20.10.2010 № 150
7	Нежилое помещение антресольного этажа над первым этажом № 5-Н/7	г. Архангельск, ул. Воскресенская, д. 95, пом. 5-Н/7	29:22:040613:5113	16,6	Казна	С 01.03.2020 на неопределенный срок	Архангельская городская Дума	Решение	От 20.10.2010 № 150
7	Нежилое помещение антресольного этажа над первым этажом № 5-Н/8	г. Архангельск, ул. Воскресенская, д. 95, пом. 5-Н/8	29:22:040613:5114	15,7	Казна	С 10.01.2021 на неопределенный срок	Архангельская городская Дума	Решение	От 20.10.2010 № 150
9	Нежилое помещение первого этажа № 12, являющееся частью нежилого помещения с кадастровым номером 29:22:040612:328	г. Архангельск, ул. Воскресенская, д. 105, корп. 1		39,8	Оперативное управление (МУК "Культурный центр "ЛУЧ")	Свободные	Архангельский городской Совет депутатов	Решение	От 19.11.2008 № 797
10	Нежилые помещения подвала № 8-20	г. Архангельск, ул. Гагарина, д. 3	29:22:040201:480	44,1	Казна	Свободные	Архангельская городская Дума	Решение	От 23.03.2011 № 234
11	Нежилые помещения первого этажа № 50, 73, 74	г. Архангельск, ул. Гагарина, д. 12	29:22:040712:1618	75,4	Казна	С 01.08.2011 на неопределенный срок	Архангельский городской Совет депутатов	Решение	От 19.11.2008 № 797
12	Нежилые помещения первого этажа № 66-69, 72	г. Архангельск, ул. Гагарина, д. 12	29:22:040712:1619	87,4	Казна	С 01.08.2011 на неопределенный срок	Архангельский городской Совет депутатов	Решение	От 19.11.2008 № 797
13	Нежилое помещение первого этажа № 26, являющееся частью нежилого помещения с кадастровым номером 29:22:040712:1436	г. Архангельск, ул. Гагарина, д. 14		1,3	Казна	С 01.08.2018 на неопределенный срок	Архангельская городская Дума	Решение	От 25.04.2018 № 653
14	Нежилые помещения подвала № 5, 27, являющиеся частью нежилого помещения с кадастровым номером 29:22:040730:154	г. Архангельск, ул. Гайдара, д.17		95,6	Казна	Свободные	Администрация городского округа "Город Архангельск"	Постановление	От 25.04.2024 №679
15	Нежилые помещения первого этажа № 1, 2	г. Архангельск, просп. Дзержинского, д. 25	29:22:040601:1871	12,8	Казна	С 08.11.2024 по 11.11.2029	Архангельская городская Дума	Решение	От 21.03.2012 № 399
16	Нежилые помещения первого этажа № 16-18	г. Архангельск, ул. КЛДК, д. 66	29:22:040901:912	37,4	Казна	С 01.03.2011 на неопределенный срок	Архангельский городской Совет депутатов	Решение	От 19.11.2008 № 797
17	Нежилое помещение первого этажа № 10 являющееся частью нежилого помещения с кадастровым номером 29:22:040901:914	г. Архангельск, ул. КЛДК, д. 66		6,9	Казна	С 01.01.2023 на неопределенный срок	Администрация муниципального образования "Город Архангельск"	Постановление	От 24.01.2020 №133
18	Нежилое помещение первого этажа № 8 являющееся частью нежилого помещения с кадастровым номером 29:22:040901:914	г. Архангельск, ул. КЛДК, д. 66		7,9	Казна	С 01.01.2023 на неопределённый срок	Администрация муниципального образования "Город Архангельск"	Постановление	От 14.07.2020 № 1176
19	Нежилые помещения первого этажа № 1-12	г. Архангельск, ул. КЛДК, д. 7	29:22:041308:33	191,6	Казна	51,6 кв. м – с 12.04.2016 по 12.12.2027	Архангельский городской Совет депутатов	Решение	От 19.11.2008 № 797
						140,0 кв. м – с 12.04.2016 на неопределенный срок	Архангельский городской Совет депутатов	Решение	От 19.11.2008 № 797
20	Нежилое здание	г. Архангельск, просп. Ломоносова, д. 222, корп. 1, стр. 1	29:22:040734:27	52,6	Казна	С 01.01.2022 по 31.12.2026	Архангельский городской Совет депутатов	Решение	От 20.10.2010 № 150
21	Нежилое помещение второго этажа № 29-Н	г. Архангельск, ул. Попова, д. 18, пом. 29-Н	29:22:040749:557	40,8	Казна	24,0 кв. м – с 01.12.2012 на неопределенный срок	Архангельский городской Совет депутатов	Решение	От 19.11.2008 № 797
						16,8 кв. м – с 01.07.2015 на неопределенный срок	Архангельская городская Дума	Решение	От 26.06.2014 № 136
22	Нежилое помещение второго этажа № 30-Н	г. Архангельск, ул. Попова, д. 18, пом. 30-Н	29:22:040749:558	53	Казна	34,4 кв.м –с 01.08.2018 на неопределенный срок	Архангельский городской Совет депутатов	Решение	От 19.11.2008 № 797
						18,6 кв.м. – места совместного использования			
23	Нежилые помещения подвала № 5-7, 23, 24	г. Архангельск, ул. Попова, д. 18	29:22:040749:315	160,5	Казна	С 01.04.2018 на неопределенный срок	Архангельский городской Совет депутатов	Решение	От 19.11.2008 № 797
24	Нежилые помещения подвала № 8, 21, 22	г. Архангельск, ул. Попова, д. 18	29:22:040749:317	66,2	Казна	С 01.04.2018 на неопределенный срок	Архангельский городской Совет депутатов	Решение	От 19.11.2008 № 797
25	Нежилые помещения первого этажа № 9-12, 12а, 13-22	г. Архангельск, ул. Садовая, д. 21	29:22:040733:508	251,1	Казна	С 30.08.2006 на неопределенный срок	Архангельский городской Совет депутатов	Решение	От 17.06.2009 № 897
26	Нежилые помещения подвала № 1-6	г. Архангельск, ул. Садовая, д. 21	29:22:040733:523	82,7	Казна	70,4 кв. м – с 30.08.2006 на неопределенный срок	Архангельский городской Совет депутатов	Решение	От 17.06.2009 № 897
						12,3 кв. м – 16.08.2024 по 15.07.2025	Архангельский городской Совет депутатов	Решение	От 17.06.2009 № 897
27	Нежилое помещение первого этажа № 3-Н	г. Архангельск, ул. Садовая, д. 25, пом. 3-Н	29:22:040734:735	12,5	Казна	С 01.12.2007 на неопределенный срок	Архангельская городская Дума	Решение	От 13.12.2012 № 519
28	Нежилое помещение первого этажа № 4-Н	г. Архангельск, ул. Садовая, д. 53, пом. 4-Н	29:22:040736:456	32,9	Казна	С 01.03.2003 на неопределенный срок	Архангельский городской Совет депутатов	Решение	От 19.11.2008 № 797
29	Нежилое помещение первого этажа № 12-Н	г. Архангельск, ул. Садовая, д. 53, пом. 12-Н	29:22:040736:458	40,9	Казна	С 01.12.2019 на неопределенный срок	Архангельский городской Совет депутатов	Решение	От 19.11.2008 № 797
30	Нежилые помещения первого этажа № 5-10, антресольного этажа над первым этажом № 1	г. Архангельск, ул. Садовая, д. 56	29:22:040617:507	29,6	Казна	С 01.11.2020 неопределенный срок.	Архангельский городской Совет депутатов	Решение	От 19.11.2008 № 797
31	Здание общественного туалета	г. Архангельск, наб. Северной Двины, д. 100, стр. 1	29:22:40750:96	158,9	Хозяйственное ведение (МУП "Городское благоустройство")	Свободные	Архангельская городская Дума	Решение	От 23.03.2011 № 234
32	Нежилые помещения подвала № 2-4	г. Архангельск, наб. Северной Двины, д. 93, корп. 1	29:22:040751:463	83,4	Казна	Свободные	Архангельский городской Совет депутатов	Решение	От 19.11.2008 № 797
33	Нежилое помещение подвала № 10	г. Архангельск, наб. Северной Двины, д. 93, корп. 1	29:22:040751:1191	5,7	Казна	с 01.10.2023 по 11.10.2028	Архангельский городской Совет депутатов	Решение	От 19.11.2008 № 797
34	Нежилые помещения подвала № 21, 23, 24	г. Архангельск, наб. Северной Двины, д. 93, корп. 1	29:22:040751:462	128,7	Казна	с 14.11.2023 по 13.11.2028	Архангельский городской Совет депутатов	Решение	От 19.11.2008 № 797
35	Здание общественного туалета	г. Архангельск, пр. Сибиряковцев, д. 2, корп. 1, стр. 1	29:22:040703:25	36,7	Казна	Свободные	Архангельская городская Дума	Решение	От 23.03.2011 № 234
36	Нежилое помещение первого этажа № 8-Н	г. Архангельск, просп. Советских космонавтов, д. 146, пом. 8-Н	29:22:040736:469	10,2	Казна	С 23.07.2012 на неопределенный срок	Архангельский городской Совет депутатов	Решение	От 19.11.2008 № 797
37	Нежилое помещение подвала № 20-25	г. Архангельск, ул. Суворова, д. 9	29:22:040716:1090	64,4	Казна	Свободные	Архангельская городская Дума	Решение	От 24.09.2014 № 151
38	Нежилые помещения второго этажа № 52-61	г. Архангельск, ул. Суворова, д. 11	29:22:040716:1313	91,8	Казна	51,5 кв. м – с 22.05.2019 на неопределенный срок	Архангельский городской Совет депутатов	Решение	От 19.11.2008 № 797
						40,3 кв. м – с 14.08.2018 на неопределенный срок	Архангельский городской Совет депутатов	Решение	От 19.11.2008 № 797
39	Нежилые помещения третьего этажа № 21-23	г. Архангельск, ул. Суворова, д. 11	29:22:040716:1416	40,2	Казна	С 04.03.2011 на неопределенный срок	Архангельский городской Совет депутатов	Решение	От 19.11.2008 № 797
40	Нежилое помещение третьего этажа № 16	г. Архангельск, ул. Суворова, д. 11	29:22:040716:1418	12,2	Казна	С 04.03.2011 на неопределенный срок	Архангельский городской Совет депутатов	Решение	От 19.11.2008 № 797
41	Нежилые помещения пятого этажа № 43-45	г. Архангельск, ул. Суворова, д. 11	29:22:040716:1319	37	Казна	Свободные	Архангельский городской Совет депутатов	Решение	От 19.11.2008 № 797
Соломбальский территориальный округ									
1	Здание бани	г. Архангельск, ул. Беломорской флотилии, д. 1	29:22:022547:92	1193,1	Казна	С 16.12.2013 по 15.12.2033	Архангельский городской Совет депутатов	Решение	От 19.11.2008 № 797
2	Нежилые помещения первого этажа № 10-Н	г. Архангельск, ул. Кедрова, д. 25, пом. 10-Н	29:22:022513:345	36,7	Хозяйственное ведение (МУП "Спецтрест")	Свободные	Архангельский городской Совет депутатов	Решение	От 19.11.2008 № 797
3	Нежилое помещение первого этажа № 18	г. Архангельск, ул. Кедрова, д. 25	29:22:022513:354	16,5	Казна	С 12.11.2020 на неопределенный срок	Архангельская городская Дума	Решение	От 21.09.2016 № 401
4	Нежилое помещение первого этажа № 9-12, 15-17	г. Архангельск, ул. Кедрова, д. 25	29:22:022513:484	39,1	Казна	С 01.10.1999 на неопределенный срок	Архангельский городской Совет депутатов	Решение	От 19.11.2008 № 797

5	Нежилое помещение первого этажа № 34, 36	г. Архангельск, ул. Кедрова, д. 25	29:22:022513:482	15,5	Казна	С 07.02.2023 на неопределенный	Архангельский городской Совет депутатов	Решение	От 19.11.2008 № 797
6	Нежилое помещение первого этажа № 49	г. Архангельск, ул. Кедрова, д. 25	29:22:022513:481	10	Казна	С 13.03.2015 на неопределенный срок	Архангельский городской Совет депутатов	Решение	От 19.11.2008 № 797
7	Нежилые помещения первого этажа № 1-6, 40, 42-47	г. Архангельск, ул. Кедрова, д. 25	29:22:022513:477	99,2	Казна	С 01.04.1999 на неопределенный срок	Архангельский городской Совет депутатов	Решение	От 19.11.2008 № 797
8	Нежилые помещения первого этажа № 2-5, 7-9, 13 часть № 1, являющиеся частью помещения с кадастровым номером 29:22:020414:5 согласно прилагаемому плану (приложение № 1)	г. Архангельск, ул. Кучина А.С., д. 9		111,95	Казна	С 24.04.2024 на 10 лет	Администрация муниципального образования "Город Архангельск"	Постановление	От 14.07.2020 № 1176
9	Нежилые помещения первого этажа № 6, 10-12, 14, 15, часть № 1, являющиеся частью помещения с кадастровым номером 29:22:020414:5 согласно прилагаемому плану (приложение № 1)	г. Архангельск, ул. Кучина А.С., д. 9		82,55	Казна	С 24.04.2024 на 10 лет	Администрация городского округа "Город Архангельск"	Постановление	От 03.03.2023 № 351
10	Нежилое помещение первого этажа № 4-Н	г. Архангельск, просп. Никольский, д. 148, пом. 4-Н	29:22:022514:291	26,8	Казна	С 01.11.2005 на неопределенный срок	Архангельский городской Совет депутатов	Решение	От 19.11.2008 № 797
11	Нежилое помещение первого этажа № 5-Н	г. Архангельск, просп. Никольский, д. 148, пом. 5-Н	29:22:022514:301	7,8	Казна	С 01.09.2016 на неопределенный срок	Архангельский городской Совет депутатов	Решение	От 19.11.2008 № 797
12	Нежилые помещения первого этажа № 28, 29	г. Архангельск, просп. Никольский, д. 148	29:22:022514:315	30,9	Оперативное управление (МУ "Хозяйственная служба")	Свободные	Архангельский городской Совет депутатов	Решение	От 19.11.2008 № 797
13	Нежилое помещение первого этажа № 4-Н	г. Архангельск, ул. Советская, д. 32, пом. 4-Н	29:22:022528:640	24,9	Казна	С 06.06.2016 на неопределенный срок	Архангельская городская Дума	Решение	От 27.02.2013 № 530
Территориальный округ Майская Горка									
1	Нежилое помещение первого этажа (первый подъезд) (реестровый номер 000001344023)	г. Архангельск, ул. Дачная, д. 49 корп. 2		13,8	Казна	С 01.06.2018 на неопределенный срок	Архангельский городской Совет депутатов	Решение	От 19.11.2008 № 797
2	Нежилое помещение первого этажа № 1-Н	г. Архангельск, ул. Дачная, д. 49, корп. 3, пом. 1-Н	29:22:60406:1189	25,1	Казна	С 15.08.2018 на неопределенный срок	Архангельская городская Дума	Решение	От 26.10.2011 № 328
3	Нежилые помещения первого этажа № 5-11	г. Архангельск, ул. Дачная, д. 49, корп. 3	29:22:060406:1184	24,6	Казна	с 25.02.2022 по 03.03.2025	Архангельская городская Дума	Решение	От 26.10.2011 № 328
4	Нежилые помещения первого этажа № 1-13, второго этажа № 1-20	г. Архангельск, ул. Лермонтова, д.2 стр.1	29:22:060703:1134	1124,1	Казна	С 27.11.2020 по 13.12.2025	Администрация муниципального образования "Город Архангельск"	Постановление	От 06.11.2020 № 1842
5	Нежилые помещения № 1-8	г. Архангельск, просп. Московский, д. 41, корп. 1, стр. 1	29:22:060403:3773	54,7	Казна	Свободные	Архангельский городской Совет депутатов	Решение	От 19.11.2008 № 797
6	Здание главного корпуса базы ремонта и технологического оборудования	г. Архангельск, ул. Октябрят, д. 38	29:22:060403:126	380,2	Казна	С 01.06.2003 на неопределенный срок	Архангельский городской Совет депутатов	Решение	От 19.11.2008 № 797
7	Здание вспомогательного корпуса базы ремонта и технологического оборудования	г. Архангельск, ул. Октябрят, д. 38	29:22:071601:219	263,6	Казна	С 01.06.2003 на неопределенный срок	Архангельский городской Совет депутатов	Решение	От 19.11.2008 № 797
8	Нежилые помещения первого этажа № 23-35	г. Архангельск, ул. Полины Осипенко, д. 3, корп. 1	29:22:060412:3615	116,7	МБУ "Спортивная школа №6"	Свободные	Архангельский городской Совет депутатов	Решение	От 17.06.2009 № 897
9	Нежилые помещения первого этажа № 12, 13, 14	г. Архангельск, ул. Прокопия Галушина, д. 21	29:22:060403:3711	13,5	Казна	С 01.12.2005 на неопределенный срок	Архангельский городской Совет депутатов	Решение	От 19.11.2008 № 797
10	Нежилое помещение первого этажа № 2-Н	г. Архангельск, ул. Федора Абрамова, д. 16, корп. 1, пом. 2-Н	29:22:060412:3570	73,9	Казна	С 01.02.2015 на неопределенный срок	Архангельская городская Дума	Решение	От 21.05.2014 № 126
11	Нежилое помещение первого этажа № 3-Н	г. Архангельск, ул. Федора Абрамова, д. 16, корп. 1, пом. 3-Н	29:22:60412:3571	10,7	Казна	С 01.02.2015 на неопределенный срок	Архангельская городская Дума	Решение	От 21.05.2014 № 126
Территориальный округ Варавино-Фактория									
1	Нежилое помещение первого этажа № 5-Н	г. Архангельск, просп. Ленинградский, д. 335, корп. 1	29:22:071110:717	18,7	Казна	С 01.12.2022 по 11.12.2027	Архангельская городская Дума	Решение	От 20.06.2018 № 693
Исакогорский территориальный округ									
1	Нежилое помещение первого этажа № 8-Н	г. Архангельск, ул. Дрейера, д. 1 корп. 4, пом. 8-Н	29:22:081001:348	114,2	Казна	с 01.04.2017 на неопределенный срок	Архангельский городской Совет депутатов	Решение	От 19.11.2008 № 797
2	Нежилые помещения первого этажа № 14, 17, 19-21, 27-29	г. Архангельск, ул. Дрейера, д. 49, корп. 1	29:22:080203:564	94,2	Казна	С 11.07.2023 по 17.07.2026	Архангельская городская Дума	Решение	От 21.10.2015 № 282
3	Нежилое помещение первого второго этажа № 1-Н	г. Архангельск, ул. Зеньковича, д. 18, корп. 1, пом. 1-Н	29:22:080902:577	85,5	Казна	Свободные	Архангельская городская Дума	Решение	От 21.06.2017 № 540
4	Нежилые помещения первого этажа № 4, 5, 5а,16, 21, 23, 24, 32, являющие частью нежилого помещения с реестровым номером 000001402094	г. Архангельск, ул. Зеньковича, д. 18, корп. 1		113,7	Казна	28,4 кв. м – свободные	Администрация муниципального образования "Город Архангельск"	Постановление	От 15.04.2019 № 514
						85,3 кв. м. – свободные	Администрация муниципального образования "Город Архангельск"	Постановление	От 14.08.2019 № 1208
5	Нежилое помещение первого этажа № 1-Н	г. Архангельск, ул. Локомотивная, д. 24, пом. 1-Н	29:22:81503:370	307,6	Казна	С 01.01.2005 на неопределенный срок	Архангельская городская Дума	Решение	От 26.06.2014 № 136
6	Нежилые помещения первого этажа № 1-9	г. Архангельск, ул. Локомотивная, д. 24, пом. 2-Н	29:22:81503:368	13,3	Казна	с 01.06.2023 по 08.06.2033	Администрация городского округа "Город Архангельск"	Постановление	От 03.03.2023 №351
7	Нежилые помещения первого этажа № 1-25	г. Архангельск, ул. Магистральная, д. 43	29:22:081507:1391	253,8	Казна	С 17.12.2008 на неопределенный срок	Архангельский городской Совет депутатов	Решение	От 19.11.2008 № 797
8	Нежилое помещение первого этажа № 28, являющееся частью нежилого помещения с реестровым номером 000009809808	г. Архангельск, ул. Центральная, д. 28		46	Казна	Свободные	Архангельская городская Дума	Решение	От 20.09.2017 № 560
Цигломенский территориальный округ									
1	Нежилые помещения № 6,7	г. Архангельск, ул. Кирпичного завода, д. 26	29:22:090102:934	10,1	Казна	С 06.03.2003 на неопределенный срок	Архангельский городской Совет депутатов	Решение	От 19.11.2008 № 797
2	Нежилое помещение № 8	г. Архангельск, ул. Кирпичного завода, д. 26	29:22:090102:935	6,8	Казна	С 17.10.2024 на неопределенный срок	Архангельский городской Совет депутатов	Решение	От 19.11.2008 № 797
3	Нежилые помещения № 9-11	г. Архангельск, ул. Кирпичного завода, д. 26	29:22:090102:936	14,8	Казна	С 06.03.2003 на неопределенный срок	Архангельский городской Совет депутатов	Решение	От 19.11.2008 № 797
4	Нежилые помещения № 1, 2, 13-18, 25	г. Архангельск, ул. Кирпичного завода, д. 26	29:22:090102:937	232,8	Казна	С 06.03.2003 на неопределенный срок	Архангельский городской Совет депутатов	Решение	От 19.11.2008 № 797
5	Нежилые помещения № 21, 22	г. Архангельск, ул. Кирпичного завода, д. 26	29:22:090102:940	18,2	Казна	С 06.03.2003 на неопределенный срок	Архангельский городской Совет депутатов	Решение	От 19.11.2008 № 797
6	Нежилые помещения № 37, 38	г. Архангельск, ул. Кирпичного завода, д. 26	29:22:090102:941	13,9	Казна	С 06.03.2003 на неопределенный срок	Архангельский городской Совет депутатов	Решение	От 19.11.2008 № 797
7	Нежилые помещения № 34, 35а	г. Архангельск, ул. Кирпичного завода, д. 26	29:22:090102:933	37,3	Казна	С 06.03.2003 на неопределенный срок	Архангельский городской Совет депутатов	Решение	От 19.11.2008 № 797
8	Нежилое помещение № 3	г. Архангельск, ул. Кирпичного завода, д. 26	29:22:090102:930	18,6	Казна	С 01.06.2006 по 28.03.2028	Архангельский городской Совет депутатов	Решение	От 19.11.2008 № 797
9	Нежилое помещение № 26	г. Архангельск, ул. Кирпичного завода, д. 26	29:22:090102:938	16,4	Казна	С 14.08.2014 по 28.03.2028	Архангельский городской Совет депутатов	Решение	От 19.11.2008 № 797
10	Нежилое помещение № 23	г. Архангельск, ул. Кирпичного завода, д. 26	29:22:090102:939	3,2	Казна	С 14.08.2014 по 28.03.2028	Архангельский городской Совет депутатов	Решение	От 19.11.2008 № 797
11	Нежилые помещения № 32, 33, 33а, 33б, 54	г. Архангельск, ул. Кирпичного завода, д. 26	29:22:090102:932	52,9	Казна	С 01.06.2006 по 28.03.2028	Архангельский городской Совет депутатов	Решение	От 19.11.2008 № 797
12	Здание проходной	г. Архангельск, ул. Кирпичного завода, д. 1 корп. 1 стр. 7	29:22:090101:14	44,6	Казна	С 01.03.2009 на неопределенный срок	Архангельский городской Совет депутатов	Решение	От 19.11.2008 № 797
13	Нежилое помещение первого этажа № 21	г. Архангельск, ул. Красина, д. 8, корп. 2	29:22:090109:2703	15,4	Казна	С 22.04.2020 на неопределенный срок	Архангельский городской Совет депутатов	Решение	От 19.11.2008 № 797
14	Нежилые помещения первого этажа № 24-26, 24а, 24б	г. Архангельск, ул. Красина, д. 8, корп. 2	29:22:090109:2705	32,3	Казна	26,9 кв. м – с 01.02.2011 на неопределенный срок	Архангельский городской Совет депутатов	Решение	От 19.11.2008 № 797
						5,4 кв. м –с 27.04.2022 на неопределенный срок	Архангельский городской Совет депутатов	Решение	От 19.11.2008 № 797
15	Нежилое помещение первого этажа № 33	г. Архангельск, ул. Красина, д. 8, корп. 2	29:22:090109:2707	3,9	Казна	С 25.03.2014 на неопределенный срок	Архангельский городской Совет депутатов	Решение	От 19.11.2008 № 797
16	Нежилое помещение первого этажа № 39	г. Архангельск, ул. Красина, д. 8, корп. 2	29:22:090109:2708	5,3	Казна	С 01.05.2000 на неопределенный срок	Архангельский городской Совет депутатов	Решение	От 19.11.2008 № 797
17	Нежилые помещения первого этажа № 34, 35, 36	г. Архангельск, ул. Красина, д. 8, корп. 2	29:22:090109:2706	56,2	Казна	С 08.06.1999 на неопределенный срок	Архангельский городской Совет депутатов	Решение	От 19.11.2008 № 797
18	Нежилое помещение первого этажа № 37	г. Архангельск, ул. Красина, д. 8, корп. 2	29:22:090109:2710	15,3	Казна	С 24.05.2022 по 06.06.2027	Архангельский городской Совет депутатов	Решение	От 19.11.2008 № 797
19	Нежилое помещение первого этажа № 41	г. Архангельск, ул. Красина, д. 8, корп. 2	29:22:090109:2709	2,8	Казна	С 01.05.2000 на неопределенный срок	Архангельский городской Совет депутатов	Решение	От 19.11.2008 № 797
20	Нежилое помещение первого этажа № 42	г. Архангельск, ул. Красина, д. 8, корп. 2	29:22:090109:2711	3	Казна	С 01.01.2006 на неопределенный срок	Архангельский городской Совет депутатов	Решение	От 19.11.2008 № 797
21	Нежилое помещение первого этажа № 43	г. Архангельск, ул. Красина, д. 8, корп. 2	29:22:090109:2712	2,9	Казна	С 16.10.2024 на 5 лет	Архангельский городской Совет депутатов	Решение	От 19.11.2008 № 797
22	Нежилое помещение первого этажа № 44	г. Архангельск, ул. Красина, д. 8, корп. 2	29:22:090109:2699	4	Казна	С 01.06.2017 на неопределенный срок	Архангельский городской Совет депутатов	Решение	От 19.11.2008 № 797
23	Нежилые помещения первого этажа № 3, 4	г. Архангельск, ул. Красина, д. 8, корп. 2	29:22:090109:2700	5,6	Казна	С 29.05.2014 на неопределенный срок	Архангельский городской Совет депутатов	Решение	От 19.11.2008 № 797
24	Нежилое помещение первого этажа № 40	г. Архангельск, ул. Красина, д. 8, корп. 2	29:22:090109:2701	27,3	Казна	С 01.10.2003 на неопределенный срок	Архангельский городской Совет депутатов	Решение	От 19.11.2008 № 797
25	Нежилое помещение второго этажа № 32	г. Архангельск, ул. Красина, д. 8, корп. 2	29:22:090109:2732	14,7	Казна	С 05.02.2020 на неопределенный срок	Архангельский городской Совет депутатов	Решение	От 19.11.2008 № 797
26	Нежилые помещения второго этажа № 33-35	г. Архангельск, ул. Красина, д. 8, корп. 2	29:22:090109:2733	37,3	Казна	С 19.05.2022 на неопределенный срок	Архангельский городской Совет депутатов	Решение	От 19.11.2008 № 797

27	Нежилое помещение второго этажа № 37	г. Архангельск, ул. Красина, д. 8, корп. 2	29:22:090109:2734	17,5	Казна	С 01.01.2006 на неопределенный срок	Архангельский городской Совет депутатов	Решение	От 19.11.2008 № 797
28	Нежилое помещение второго этажа № 38	г. Архангельск, ул. Красина, д. 8, корп. 2	29:22:090109:2735	18,1	Казна	С 07.06.2021 неопределенный срок	Архангельский городской Совет депутатов	Решение	От 19.11.2008 № 797
29	Нежилое помещение второго этажа № 3	г. Архангельск, ул. Красина, д. 8, корп. 2	29:22:090109:2737	8,2	Казна	С 29.09.2020 на неопределенный срок	Архангельский городской Совет депутатов	Решение	От 19.11.2008 № 797
30	Нежилые помещения второго этажа № 5-7	г. Архангельск, ул. Красина, д. 8, корп. 2	29:22:090109:2736	27,8	Казна	С 17.07.2023 по 31.07.2027	Архангельский городской Совет депутатов	Решение	От 19.11.2008 № 797
31	Нежилые помещения № 8-10	г. Архангельск, ул. Л.Н. Лочехина, д. 7	29:22:090109:2724	21,3	Казна	С 10.05.2013 на неопределенный срок	Архангельский городской Совет депутатов	Решение	От 19.11.2008 № 797
32	Нежилые помещения № 5-7, 39	г. Архангельск, ул. Л.Н. Лочехина, д. 7	29:22:090109:2725	70,7	Казна	С 07.08.2019 на неопределенный срок	Архангельский городской Совет депутатов	Решение	От 19.11.2008 № 797
33	Нежилое помещение № 33	г. Архангельск, ул. Л.Н. Лочехина, д. 7	29:22:090109:2727	9,9	Казна	С 07.08.2019 на неопределенный срок	Архангельский городской Совет депутатов	Решение	От 19.11.2008 № 797
34	Нежилое помещение № 13	г. Архангельск, ул. Л.Н. Лочехина, д. 7	29:22:090109:2720	8,8	Казна	С 07.08.2019 на неопределенный срок	Архангельский городской Совет депутатов	Решение	От 19.11.2008 № 797
35	Нежилые помещения № 1-4, 35-38	г. Архангельск, ул. Л.Н. Лочехина, д. 7	29:22:090109:2726	162,4	Казна	124,2 кв. м –с 01.01.2014 на неопределенный срок	Архангельский городской Совет депутатов	Решение	От 19.11.2008 № 797
						38,2 кв. м – с 23.05.2018 на неопределенный срок	Архангельский городской Совет депутатов	Решение	От 19.11.2008 № 797
36	Нежилые помещения № 31, 32	г. Архангельск, ул. Л.Н. Лочехина, д. 7	29:22:090109:2728	18,8	Казна	С 23.05.2018 на неопределенный срок	Архангельский городской Совет депутатов	Решение	От 19.11.2008 № 797
37	Нежилое помещение № 15	г. Архангельск, ул. Л.Н. Лочехина, д. 7	29:22:090109:2723	6,6	Казна	С 23.05.2018 на неопределенный срок	Архангельский городской Совет депутатов	Решение	От 19.11.2008 № 797
38	Нежилые помещения № 28, 29	г. Архангельск, ул. Л.Н. Лочехина, д. 7	29:22:090109:2729	12,7	Казна	С 21.10.2019 на неопределенный срок	Архангельский городской Совет депутатов	Решение	От 19.11.2008 № 797
39	Нежилое помещение № 22	г. Архангельск, ул. Л.Н. Лочехина, д. 7	29:22:090109:2721	14,9	Казна	С 13.01.2020 на неопределенный срок	Администрация муниципального образования "Город Архангельск"	Постановление	От 14.08.2019 № 1208
40	Нежилые помещения № 16-18	г. Архангельск, ул. Л.Н. Лочехина, д. 7	29:22:090109:2722	33,1	Казна	15,8 кв. м – свободные	Архангельский городской Совет депутатов	Решение	От 19.11.2008 № 797
						17,3 кв. м – свободные	Администрация муниципального образования "Город Архангельск"	Постановление	От 30.03.2021 № 593
41	Нежилые помещения № 24, 25	г. Архангельск, ул. Л.Н. Лочехина, д. 7	29:22:090109:2730	8,3	Казна	Свободные	Архангельский городской Совет депутатов	Решение	От 19.11.2008 № 797
42	Нежилое помещение первого этажа № 2-Н	г. Архангельск, ул. Л.Н. Лочехина, д. 7, пом.2-Н	29:22:090109:2082	12,6	Казна	С 30.05.2023 на неопределенный срок	Архангельский городской Совет депутатов	Решение	От 19.11.2008 № 797
43	Здание магазина	г. Архангельск, ул. Пустошного, д. 66, корп. 1	29:22:090109:121	725,1	Казна	665,2 кв. м – с 21.07.2023 на неопределенный срок	Архангельский городской Совет депутатов	Решение	От 19.11.2008 № 797
						59,9 кв. м – с 01.06.2006 по 27.06.2027	Архангельский городской Совет депутатов	Решение	От 19.11.2008 № 797
44	Нежилые помещения первого этажа № 13-24, являющиеся частью помещения с кадастровым номером 29:22:090111:119	г. Архангельск, ул. Севстрой, д. 2		90,5	Оперативное управление	С 16.05.2018 на неопределенный срок	Администрация муниципального образования "Город Архангельск"	Постановление	От 14.08.2019 № 1208
45	Нежилые помещения первого этажа № 1-8,15, второго этажа №6-9,13, являющиеся частью нежилого помещения с кадастровым номером 29:22:090109:2257	г. Архангельск, ул. Цигломенская, д. 17		253,2	Казна	248,7 кв. м – с 01.02.2010 на неопределенный срок	Администрация городского округа "Город Архангельск"	Постановление	от 16.12.2021 №2554
						4,5 кв. м – с 29.04.2022 на неопределенный срок	Администрация городского округа "Город Архангельск"	Постановление	от 16.12.2021 №2554
Маймаксанский территориальный округ									
1	Здание газообменного пункта	г. Архангельск, ул. Победы, д. 3, корп. 1	29:22:012101:230	42	Казна	С 01.07.2007 на неопределенный срок	Архангельский городской Совет депутатов	Решение	От 19.11.2008 № 797
2	Нежилое здание, за исключением помещения № 5	г. Архангельск, ул. Победы, д. 73, корп. 1	29:22:011310:48	55,4	Казна	Свободные	Администрация городского округа "Город Архангельск"	Постановление	От 29.10.2024№ 1756
3	Нежилые помещения первого этажа № 16,18	г. Архангельск, ул. Проезжая, д. 6	29:22:012302:271	34	Казна	с 01.04.2018 на неопределенный срок	Архангельский городской Совет депутатов	Решение	От 19.11.2008 № 797
4	Нежилые помещения первого этажа № 4-Н	г. Архангельск, ул. Школьная, д. 108, корп. 1	29:22:012001:661	33,4	Казна	24,2 кв. м – с 19.02.2019 на неопределенный срок 9,2 кв. м – с 27.04.2024 по 26.04.2027	Архангельская городская Дума	Постановление	От 17.02.2016 № 311
5	Нежилое помещение первого этажа № 6-Н	г. Архангельск, ул. Школьная, д. 108, корп. 1	29:22:012001:663	7,1	Казна	С 13.09.2023 по 08.10.2028	Архангельская городская Дума	Постановление	От 13.04.2016 № 350
6	Нежилое помещение первого этажа № 8-Н	г. Архангельск, ул. Школьная, д. 108, корп. 1	29:22:012001:616	33,4	Казна	с 27.04.2024 по 26.04.2027	Архангельская городская Дума	Постановление	От 13.04.2016 № 350
7	Нежилое помещение первого этажа № 5-Н	г. Архангельск, ул. Школьная, д. 108, корп. 2, пом.5-Н	29:22:012001:662	11,2	Казна	Свободные	Администрация муниципального образования "Город Архангельск"	Постановление	От 30.03.2021 № 593
8	Нежилое помещение первого этажа № 6-Н	г. Архангельск, ул. Юности, д. 7	29:22:012010:821	17,2	Казна	С 01.11.2022 по 21.11.2025	Администрация муниципального образования "Город Архангельск"	Постановление	От 15.04.2019 № 514
9	Нежилое помещение первого этажа № 7-Н	г. Архангельск, ул. Юности, д. 7	29:22:012010:830	12	Казна	С 27.10.2021 по 26.10.2024	Архангельский городской Совет депутатов	Решение	От 19.11.2008 № 797
10	Нежилое помещение первого этажа № 9-Н	г. Архангельск, ул. Юности, д. 7	29:22:012010:827	56,5	Казна	С 01.06.2016 на неопределенный срок	Архангельский городской Совет депутатов	Решение	От 19.11.2008 № 797
11	Нежилое помещение первого этажа № 12-Н	г. Архангельск, ул. Юности, д. 7	29:22:012010:826	21,9	Казна	С 01.06.2016 на неопределенный срок	Архангельский городской Совет депутатов	Решение	От 19.11.2008 № 797
Северный территориальный округ									
1	Нежилые помещения первого этажа № 10-13	г. Архангельск, ул. Ильича, д. 2, корп. 1	29:22:031614:796	16,9	Казна	Свободные	Архангельский городской Совет депутатов	Решение	От 19.11.2008 № 797
2	Нежилое помещение первого этажа № 4-Н	г. Архангельск, ул. Ильича, д. 2, корп. 1	29:22:031614:799	25,1	Казна	с 15.11.2023 по 08.11.2028	Архангельский городской Совет депутатов	Решение	От 19.11.2008 № 797
3	Нежилые помещения первого этажа № 6,7, 28, 29, 37, 43-48, 60, являющиеся частью нежилого помещения с кадастровым номером 29:22:031201:540	г. Архангельск, ул. Кировская, д. 1, корп. 1		271,3	Казна	45,4 кв. м – свободные	Администрация муниципального образования "Город Архангельск"	Постановление	От 24.01.2020 № 133
						198,5 кв. м – с 01.03.2020 на неопределенный срок	Администрация муниципального образования "Город Архангельск"	Постановление	От 24.01.2020 № 133
						27,4 кв. м – свободные	Администрация городского округа "Город Архангельск"	Постановление	От 16.12.2021 №2554
4	Нежилые помещения первого этажа № 4-6 , являющиеся частью помещения с кадастровым номером 29:22:031008:514	г. Архангельск, ул. Химиков, д.21, пом.4-Н		45,3	Казна	с 01.09.2022 по 30.04.2028	Администрация городского округа "Город Архангельск"	Постановление	От 09.02.2023 №198
5	Нежилые помещения первого этажа № 1-3,7-13 , являющиеся частью помещения с кадастровым номером 29:22:031008:514	г. Архангельск, ул. Химиков, д.21, пом.4-Н		81,8	Казна	с 01.04.2023 по 19.06.2026	Администрация городского округа "Город Архангельск"	Постановление	От 03.03.2023 №351
6	Нежилые помещения первого этажа № 7-Н	г. Архангельск, ул. Химиков, д.21, пом.7-Н	29:22:031008:512	23,9	Казна	с 01.09.2022 по 28.04.2028	Администрация городского округа "Город Архангельск"	Постановление	От 09.02.2023 №198
7	Нежилые помещения первого этажа № 8-Н	г. Архангельск, ул. Химиков, д.21, пом.8-Н	29:22:031008:511	20,8	Казна	с 01.09.2022 по 10.04.2028	Администрация городского округа "Город Архангельск"	Постановление	От 09.02.2023 №198

1.2. Земельные участки

№ п/п	Местонахождение, расположение	Кадастровый номер	Общая площадь, кв.м	Срок владения и (или) пользования муниципальным имуществом арендатором	Сведения о правовом акте, в соответствии с которым муниципальное имущество включено в Перечень		
					наименование органа, принявшего документ	вид документа	реквизиты документа
1	2	3	4	5	6	7	8
1	г. Архангельск, ул. Зеньковича, д. 42, вид разрешенного использования: для стоянок автомобильного транспорта	29:22:080902:15	646,0	Свободный	Администрация муниципального образования "Город Архангельск"	Постановление	от 14.08.2019 №1208
2	г. Архангельск, ул. Ленина, вид разрешенного использования: для размещения объектов розничной торговли	29:22:060406:2197	1894,0	Свободный	Администрация муниципального образования "Город Архангельск"	Постановление	от 14.08.2019 №1208
3	г. Архангельск, Октябрьский округ, Талажское шоссе, вид разрешенного использования: для размещения складских помещений	29:22:040201:1252	15383,0	Свободный	Администрация муниципального образования "Город Архангельск"	Постановление	от 24.01.2020 №133
4	г. Архангельск, ул. Пустошного, д. 66 корп. 1, вид разрешенного использования: для эксплуатации одноэтажного здания магазина	29:22:090109:0061	1160,0	1064,17 кв. м – с 21.07.2023 на неопределенный срок	Администрация городского округа "Город Архангельск"	Постановление	От 23.05.2022 №963
				95,83 кв. м – с 01.06.2006 по 27.06.2027		Постановление	От 23.05.2022 №963
5	г. Архангельск, ул. Кирпичного завода, д. 1 корп. 1 стр.7, вид разрешенного использования: для эксплуатации комплекса зданий и сооружений	29:22:090101:34	180,0	С 01.03.2009 на неопределенный срок	Администрация городского округа "Город Архангельск"	Постановление	От 23.05.2022 №963
6	г. Архангельск, ул. Октябрят, д. 38, вид разрешенного использования: эксплуатация одноэтажного здания главного корпуса базы ремонта и технологического оборудования и одноэтажного здания вспомогательного корпуса базы ремонта и технологического оборудования	29:22:060403:83	3820,0	С 01.06.2003 на неопределенный срок	Администрация городского округа "Город Архангельск"	Постановление	От 23.05.2022 №963

7	г. Архангельск, ул. Беломорской флотилии, д. 1, вид разрешенного использования: для эксплуатации здания бани	29:22:022535:0023	1084,0	С 16.12.2013 по 15.12.2033	Администрация городского округа "Город Архангельск"	Постановление	От 23.05.2022 №963
8	г. Архангельск, проезд Сибиряковцев, д. 2, корп. 1, стр. 1, вид разрешенного использования: эксплуатация общественных туалетов	29:22:040703:0004	75,0	С 01.04.2015 на неопределенный срок	Администрация городского округа "Город Архангельск"	Постановление	От 23.05.2022 №963
9	г. Архангельск, просп. Ломоносова, д. 222, корп. 1, стр. 1 , вид разрешенного использования: эксплуатация нежилого здания	29:22:040734:13	91,0	С 01.01.2022 по 31.12.2026	Администрация городского округа "Город Архангельск"	Постановление	От 23.05.2022 №963
10	г. Архангельск, ул. Кучина, д.9, вид разрешенного использования: эксплуатация одноэтажного здания магазина	29:22:020414:3	913,0	527,26 кв. м с 24.04.2024 на 10 лет	Администрация городского округа "Город Архангельск"	Постановление	От 26.05.2023 №853
				385,74 кв. м с 24.04.2024 на 10 лет	Администрация городского округа "Город Архангельск"	Постановление	От 26.05.2023 №853

1.3. Сооружения

№ п/п	Наименование объекта	Адрес (местоположение)	Кадастровый (или условный) номер	Казна /оперативное управление (сокращенное наименование учреждения)/ хозяйственное ведение (сокращённое наименование предприятия)	Срок владения и (или) пользования муниципальным имуществом арендатором	Сведения о правовом акте, в соответствии с которым муниципальное имущество включено в Перечень		
						наименование органа, принявшего документ	вид документа	реквизиты документа
1	Причалы № 98, 99	г. Архангельск, окр. Ломоносовский, наб. Северной Двины, Красная пристань	29:22:000000:1496	Казна	Свободные	Администрация муниципального образования "Город Архангельск"	Постановление	От 30.03.2021 № 593
2	Участок причала № 109 в границах от края причальной стенки на ширину 8,5 м и вдоль причальной стенки в длину 111 м, общей площадью 944,0 кв. м, входящий в состав объекта с кадастровым номером 29:22:050518:116	г. Архангельск, окр. Ломоносовский, наб. Северной Двины, Красная пристань		Казна	С 08.11.2021 по 07.10.2027	Администрация городского округа "Город Архангельск"	Постановление	От 29.10.2024 № 1756

Раздел II. Движимое имущество, свободное от прав третьих лиц (за исключением права хозяйственного ведения, права оперативного управления, а также имущественных прав субъектов малого и среднего предпринимательства)

2.1. Сооружения

№ п/п	Наименование	Местонахождение, расположение	Казна/ оперативное управление (сокращенное наименование учреждения)/ хозяйственное ведение (сокращенное наименование предприятия)	Срок владения и (или) пользования муниципальным имуществом арендатором	Сведения о правовом акте, в соответствии с которым муниципальное имущество включено в Перечень			Сведения об отнесении движимого имущества к имуществу, не подлежащему отчуждению в соответствии с Законом № 159-ФЗ
					наименование органа, принявшего документ	вид документа	реквизиты документа	
1	2	3	4	5	6	7	8	9
1	Скамейка, входящая в состав объекта "Комплект скамеек "Дуга радиусная"; артикул Арт sk018-12 (со спиной); реестровый номер 000011257455	г. Архангельск, окр. Ломоносовский, наб. Северной Двины, Красная пристань, причал № 109 согласно прилагаемому плану (приложение № 2)	Казна	С 23.05.2022 по 06.10.2027	Администрация городского округа "Город Архангельск"	Постановление	От 23.05.2022 № 963	Движимое имущество коммунально-бытового назначения
2	Скамейка, входящая в состав объекта "Комплект скамеек "Дуга радиусная" (со спинкой), Арт sk018-12, в количестве 5 шт., с реестровым номером 000011257455	г. Архангельск, окр. Ломоносовский, наб. Северной Двины, Красная пристань, причал № 109 согласно прилагаемому плану (приложение № 2)	Казна	С 08.11.2021 по 07.10.2027	Администрация городского округа "Город Архангельск"	Постановление	От 29.10.2024 № 1756	Движимое имущество коммунально-бытового назначения
3	Урна "Город" с пепельницей в количестве 6 шт., входящая в состав объекта с реестровым номером 000011258171	г. Архангельск, окр. Ломоносовский, наб. Северной Двины, Красная пристань, причал № 109 согласно прилагаемому плану (приложение № 2)	Казна	С 08.11.2021 по 07.10.2027	Администрация городского округа "Город Архангельск"	Постановление	От 29.10.2024 № 1756	Движимое имущество коммунально-бытового назначения
4	Урна "Город" с пепельницей в количестве 3 шт. с реестровым номером 000011258171	г. Архангельск, окр. Ломоносовский, наб. Северной Двины, Красная пристань, причалы № 98, 99 согласно прилагаемому плану (приложение № 3)	Казна	Свободно	Администрация городского округа "Город Архангельск"	Постановление	От 26.05.2023 №853	Движимое имущество коммунально-бытового назначения
5	Урна "Город" для раздельного сбора в количестве 1 шт. с реестровым номером 000011258091	г. Архангельск, окр. Ломоносовский, наб. Северной Двины, Красная пристань, причалы № 98, 99 согласно прилагаемому плану (приложение № 3)	Казна	Свободно	Администрация городского округа "Город Архангельск"	Постановление	От 26.05.2023 №853	Движимое имущество коммунально-бытового назначения
6	Стул "Глория" в количестве 7 шт. с реестровым номером 000011257965	г. Архангельск, окр. Ломоносовский, наб. Северной Двины, Красная пристань, причалы № 98, 99 согласно прилагаемому плану (приложение № 3)	Казна	Свободно	Администрация городского округа "Город Архангельск"	Постановление	От 26.05.2023 №853	Движимое имущество коммунально-бытового назначения

2.2. Оборудование, машины, механизмы, установки, инвентарь

№ п/п	Наименование, техническая характеристика	Казна /оперативное управление (сокращенное наименование учреждения) /хозяйственное ведение (сокращенное наименование предприятия)	Срок владения и (или) пользования муниципальным имуществом арендатором	Сведения о правовом акте, в соответствии с которым муниципальное имущество включено в Перечень			Сведения об отнесении движимого имущества к имуществу, не подлежащему отчуждению в соответствии с Законом № 159-ФЗ
				наименование органа, принявшего документ	вид документа	реквизиты документа	
1	-	-	-	-	-	-	-

2.3. Транспортные средства

№ п/п	Наименование, техническая характеристика	Казна /оперативное управление (сокращенное наименование учреждения)/ хозяйственное ведение (сокращенное наименование предприятия)	Срок владения и (или) пользования муниципальным имуществом арендатором	Сведения о правовом акте, в соответствии с которым муниципальное имущество включено в Перечень			Сведения об отнесении движимого имущества к имуществу, не подлежащему отчуждению в соответствии с Законом № 159-ФЗ
				наименование органа, принявшего документ	вид документа	реквизиты документа	
1	-	-	-	-	-	-	

АДМИНИСТРАЦИЯ ГОРОДСКОГО ОКРУГА «ГОРОД АРХАНГЕЛЬСК»

П О С Т А Н О В Л Е Н И Е

от 9 января 2025 г. № 1

О плате за содержание жилого помещения для нанимателей жилых помещений по договорам социального найма и договорам найма жилых помещений в многоквартирных домах городского округа «Город Архангельск», о внесении изменений в приложение к постановлению Администрации городского округа «Город Архангельск» от 28 декабря 2023 года № 2213 и о признании утратившим силу приложения к постановлению Администрации городского округа «Город Архангельск» от 24 февраля 2021 года № 346

В соответствии со статьями 154 и 156 Жилищного кодекса Российской Федерации, статьей 30 Устава городского округа «Город Архангельск», разделом 2 Положения об установлении тарифов и размера платы Администрацией городского округа «Город Архангельск», утвержденного постановлением мэрии города Архангельска от 21 декабря 2015 года № 69, решениями общих собраний собственников помещений в многоквартирных домах Администрация городского округа «Город Архангельск» **постановляет**:

1. Установить размер платы за содержание жилого помещения для нанимателей жилых помещений по договорам социального найма и договорам найма жилых помещений в многоквартирных домах городского округа «Город Архангельск» согласно приложению к настоящему постановлению.

Размер платы за содержание жилого помещения для нанимателей жилых помещений по договорам социального найма и договорам найма жилых помещений в многоквартирных домах соразмерен перечню, объемам и качеству услуг и работ, утвержденным решением общего собрания собственников помещений по каждому многоквартирному дому.

2. Внести в приложение к постановлению Администрации городского округа «Город Архангельск» от 28 декабря 2023 года № 2213 «О плате за содержание жилого помещения для нанимателей жилых помещений по договорам социального найма и договорам найма жилых помещений в многоквартирных домах городского округа «Город Архангельск», о внесении изменений в приложения к отдельным постановлениям Администрации муниципального образования «Город Архангельск» и Администрации городского округа «Город Архангельск» изменения, исключив пункты 2, 3.

3. Внести в приложение к постановлению Администрации городского округа «Город Архангельск» от 28 декабря 2023 года № 2213 «О плате за содержание жилого помещения для нанимателей жилых помещений по договорам социального найма и договорам найма жилых помещений в многоквартирных домах городского округа «Город Архангельск», о внесении изменений в приложения к отдельным постановлениям Администрации муниципального образования «Город Архангельск» и Администрации городского округа «Город Архангельск» изменение, исключив пункт 1.

4. Признать утратившим силу приложение к постановлению Администрации городского округа «Город Архангельск» от 24 февраля 2021 года № 346 «О плате за содержание жилого помещения для нанимателей жилых помещений по договорам социального найма и договорам найма жилых помещений в многоквартирных домах муниципального образования «Город Архангельск», о внесении изменений в приложения к отдельным постановлениям Администрации муниципального образования «Город Архангельск» и о признании утратившим силу приложения к постановлению Администрации муниципального образования «Город Архангельск» от 29 января 2020 года № 160».

5. Опубликовать постановление в газете «Архангельск – Город воинской славы» и на официальном информационном интернет-портале городского округа «Город Архангельск».

6. Настоящее постановление вступает в силу со дня его официального опубликования и распространяется на правоотношения, возникшие с 1 января 2025 года, за исключением положений, для которых настоящим пунктом предусмотрен иной срок вступления в силу.

Положения пункта 3 настоящего постановления и пункта 1 приложения к настоящему постановлению вступают в силу с 13 января 2025 года.

Глава городского округа «Город Архангельск» **Д.А. Морев**

ПРИЛОЖЕНИЕ
к постановлению Администрации городского округа «Город Архангельск»
от 9 января 2025 г. № 1

РАЗМЕР ПЛАТЫ за содержание жилого помещения для нанимателей жилых помещений по договорам социального найма и договорам найма жилых помещений в многоквартирных домах городского округа «Город Архангельск»

№ п/п	Адрес многоквартирного дома	Размер платы за содержание жилого помещения (рублей за 1 кв. м общей площади жилого помещения в месяц)	Основание (дата и № протокола общего собрания собственников многоквартирного дома)	Наименование управляющей организации
1	Ул. 23 Гвардейской дивизии, 3	38,15	от 12.12.2022 № 1	ООО УК 1 "Наш дом - Архангельск"
2	Ул. Воскресенская, 106	37,21	от 18.11.2022 № 1	ООО "УК "ПРОФЕССИОНАЛ"
3	Просп. Дзержинского, 9	38,15	от 28.11.2022 № 1	ООО УК 1 "Наш дом - Архангельск"
4	Ул. Красных партизан, 28	31,30	от 24.12.2024 № 1	ООО "УК "АВАНГАРД"
5	Просп. Никольский, 18	37,45	от 03.12.2024 № 2/2024	ООО "Индустрия"
6	Просп. Никольский, 18, корп. 1	35,18	от 03.12.2024 № 2/2024	ООО "Индустрия"

АДМИНИСТРАЦИЯ ГОРОДСКОГО ОКРУГА «ГОРОД АРХАНГЕЛЬСК»

П О С Т А Н О В Л Е Н И Е

от 9 января 2025 г. № 2

О плате за содержание жилого помещения для нанимателей жилых помещений по договорам социального найма и договорам найма жилых помещений в многоквартирных домах городского округа «Город Архангельск» и о внесении изменений в приложения к отдельным постановлениям Администрации городского округа «Город Архангельск»

В соответствии со статьями 154 и 156 Жилищного кодекса Российской Федерации, статьей 30 Устава городского округа «Город Архангельск», разделом 2 Положения об установлении тарифов и размера платы Администрацией городского округа «Город Архангельск», утвержденного постановлением мэрии города Архангельска от 21 декабря 2015 года № 69, решениями общих собраний собственников помещений в многоквартирных домах Администрация городского округа «Город Архангельск» **постановляет**:

1. Установить размер платы за содержание жилого помещения для нанимателей жилых помещений по договорам социального найма и договорам найма жилых помещений в многоквартирных домах городского округа «Город Архангельск» согласно приложению № 1 к настоящему постановлению.

Установить с 1 января 2026 года размер платы за содержание жилого помещения для нанимателей жилых помещений по договорам социального найма и договорам найма жилых помещений в многоквартирных домах городского округа «Город Архангельск» согласно приложению № 2 к настоящему постановлению.

Установить с 1 января 2027 года размер платы за содержание жилого помещения для нанимателей жилых помещений по договорам социального найма и договорам найма жилых помещений в многоквартирном доме городского округа «Город Архангельск» согласно приложению № 3 к настоящему постановлению.

Размер платы за содержание жилого помещения для нанимателей жилых помещений по договорам социального найма и договорам найма жилых помещений в многоквартирных домах соразмерен перечню, объемам и качеству услуг и работ, утвержденным решениями общих собраний собственников помещений по каждому многоквартирному дому.

2. Внести в приложение к постановлению Администрации городского округа «Город Архангельск» от 18 марта 2022 года № 553 «О плате за содержание жилого помещения для нанимателей жилых помещений по договорам социального найма и договорам найма жилых помещений в многоквартирных домах городского округа «Город Архангельск», о внесении изменений в приложение к постановлению Администрации муниципального образования «Город Архангельск» от 29 июня 2020 года № 1090 и в приложения к отдельным постановлениям Администрации городского округа «Город Архангельск» (с изменением) изменение, исключив пункт 2.

3. Внести в приложение к постановлению Администрации городского округа «Город Архангельск» от 18 января 2024 года № 38 «О плате за содержание жилого помещения для нанимателей жилых помещений по договорам социального найма и договорам найма жилых помещений в многоквартирных домах городского округа «Город Архангельск» и о внесении изменений в приложения к отдельным постановлениям Администрации муниципального образования «Город Архангельск» изменение, исключив пункт 3.

4. Опубликовать постановление в газете «Архангельск – Город воинской славы» и на официальном информационном интернет-портале городского округа «Город Архангельск».

5. Настоящее постановление вступает в силу со дня его официального опубликования и распространяется на правоотношения, возникшие с 1 января 2025 года.

Глава городского округа
«Город Архангельск» **Д.А. Морев**

ПРИЛОЖЕНИЕ № 1
к постановлению Администрации
городского округа
«Город Архангельск»
от 9 января 2025 г. № 2

РАЗМЕР ПЛАТЫ
за содержание жилого помещения для нанимателей жилых помещений по договорам социального найма и договорам найма жилых помещений в многоквартирных домах городского округа «Город Архангельск»

№ п/п	Адрес многоквартирного дома	Размер платы за содержание жилого помещения (рублей за 1 кв. м общей площади жилого помещения в месяц)	Основание (дата и № протокола общего собрания собственников многоквартирного дома)	Наименование управляющей организации
1	Ул. Гайдара, 19	31,30	от 06.12.2024 № 1/2024	ООО "Индустрия"
2	Просп. Ломоносова, 289	31,47	от 12.12.2023 № 1/2023	ООО "Индустрия"

ПРИЛОЖЕНИЕ № 2
к постановлению Администрации
городского округа
«Город Архангельск»
от 9 января 2025 г. № 2

РАЗМЕР ПЛАТЫ
за содержание жилого помещения для нанимателей жилых помещений по договорам социального найма и договорам найма жилых помещений в многоквартирных домах городского округа «Город Архангельск»

№ п/п	Адрес многоквартирного дома	Размер платы за содержание жилого помещения (рублей за 1 кв. м общей площади жилого помещения в месяц)	Основание (дата и № протокола общего собрания собственников многоквартирного дома)	Наименование управляющей организации
1	Ул. Гайдара, 19	34,43	от 06.12.2024 № 1/2024	ООО "Индустрия"
2	Просп. Ломоносова, 289	34,62	от 12.12.2023 № 1/2023	ООО "Индустрия"

ПРИЛОЖЕНИЕ № 3
к постановлению Администрации
городского округа
«Город Архангельск»
от 9 января 2025 г. № 2

РАЗМЕР ПЛАТЫ
за содержание жилого помещения для нанимателей жилых помещений по договорам социального найма и договорам найма жилых помещений в многоквартирном доме городского округа «Город Архангельск»

№ п/п	Адрес многоквартирного дома	Размер платы за содержание жилого помещения (рублей за 1 кв. м общей площади жилого помещения в месяц)	Основание (дата и № протокола общего собрания собственников многоквартирного дома)	Наименование управляющей организации
1	Ул. Гайдара, 19	37,87	от 06.12.2024 № 1/2024	ООО "Индустрия"

АДМИНИСТРАЦИЯ ГОРОДСКОГО ОКРУГА
«ГОРОД АРХАНГЕЛЬСК»

П О С Т А Н О В Л Е Н И Е

от 9 января 2025 г. № 3

О плате за содержание жилого помещения для нанимателей жилых помещений по договорам социального найма и договорам найма жилых помещений в многоквартирных домах городского округа «Город Архангельск» и о внесении изменения в приложение к постановлению Администрации городского округа «Город Архангельск» от 13 апреля 2022 года № 699

В соответствии со статьями 154 и 156 Жилищного кодекса Российской Федерации, статьей 30 Устава городского округа «Город Архангельск», разделом 2 Положения об установлении тарифов и размера платы Администрацией городского округа «Город Архангельск», утвержденного постановлением мэрии города Архангельска от 21 декабря 2015 года № 69, Администрация городского округа «Город Архангельск» **постановляет**:

1. Установить размер платы за содержание жилого помещения для нанимателей жилых помещений по договорам социального найма и договорам найма жилых помещений в многоквартирном доме городского округа «Город Архангельск» согласно приложению к настоящему постановлению.

Перечень, объемы и качество работ и услуг по содержанию общего имущества в многоквартирных домах устанавливается в соответствии с условиями выполнения работ и услуг, указанными в договоре управления многоквартирным домом, заключенном по итогам проведенного открытого конкурса по отбору управляющих организаций.

2. Внести в приложение к постановлению Администрации городского округа «Город Архангельск» от 13 апреля 2022 года № 699 «О плате за содержание жилого помещения для нанимателей жилых помещений по договорам социального найма и договорам найма жилых помещений в многоквартирных домах городского округа «Город Архангельск», о внесении изменений в приложения к отдельным постановлениям Администрации муниципального образования «Город Архангельск» и о признании утратившими силу отдельных постановлений Администрации муниципального образования «Город Архангельск» и Администрации городского округа «Город Архангельск», приложений к постановлениям Администрации муниципального образования «Город Архангельск» (с изменением) изменение, исключив пункт 28.

3. Опубликовать постановление в газете «Архангельск – Город воинской славы» и на официальном информационном интернет-портале городского округа «Город Архангельск».

4. Настоящее постановление вступает в силу с 1 марта 2025 года.

Глава городского округа
«Город Архангельск» **Д.А. Морев**

ПРИЛОЖЕНИЕ
к постановлению Администрации
городского округа
«Город Архангельск»
от 9 января 2025 г. № 3

РАЗМЕР ПЛАТЫ
за содержание жилого помещения для нанимателей жилых помещений по договорам социального найма и договорам найма жилых помещений в многоквартирном доме городского округа «Город Архангельск»

№ п/п	Адрес многоквартирного дома	Размер платы за содержание жилого помещения (рублей за 1 кв. м общей площади жилого помещения в месяц)	Основание (дата и № договора управления многоквартирным домом)	Наименование управляющей организации
1	Ул. Пионерская, 142	24,98	от 01.03.2025 № 6315р/Л5	ООО "Аделия"

АДМИНИСТРАЦИЯ ГОРОДСКОГО ОКРУГА
«ГОРОД АРХАНГЕЛЬСК»

П О С Т А Н О В Л Е Н И Е

от 9 января 2025 г. № 4

О размере платы за услуги, оказываемые муниципальным бюджетным дошкольным образовательным учреждением городского округа «Город Архангельск» «Детский сад № 132 «Алые паруса», для граждан и юридических лиц»

В соответствии со статьей 17 Федерального закона от 6 октября 2003 года № 131-ФЗ «Об общих принципах организации местного самоуправления в Российской Федерации», Порядком принятия решений об установлении тарифов на услуги (работы) муниципальных унитарных предприятий и муниципальных учреждений городского округа «Город Архангельск», утвержденным решением Архангельской городской Думы от 23 сентября 2015 года № 258, Администрация городского округа «Город Архангельск» **постановляет**:

1. Установить размер платы за услуги, оказываемые муниципальным бюджетным дошкольным образовательным учреждением городского округа «Город Архангельск» «Детский сад № 132 «Алые паруса», для граждан и юридических лиц согласно приложению к настоящему постановлению.

2. Опубликовать постановление в газете «Архангельск – Город воинской славы» и на официальном информационном интернет-портале городского округа «Город Архангельск».

Глава городского округа
«Город Архангельск» **Д.А. Морев**

ПРИЛОЖЕНИЕ
к постановлению Администрации
городского округа
«Город Архангельск»
от 9 января 2025 г. № 4

РАЗМЕР ПЛАТЫ ЗА УСЛУГИ,
оказываемые муниципальным бюджетным дошкольным образовательным учреждением городского округа «Город Архангельск» «Детский сад № 132 «Алые паруса», для граждан и юридических лиц

№ п/п	Наименование услуги	Категория получателей услуги	Единица измерения	Размер платы (без учета НДС)
1	Проведение занятий в творческой студии "Мастерилочка"	Воспитанники в возрасте 6 – 7 лет	Руб./занятие с одного человека	215,00
2	Проведение занятий в танцевальной студии "Танцевальный калейдоскоп"	Воспитанники в возрасте 6 – 7 лет	Руб./занятие с одного человека	180,00
3	Проведение занятий в кружке "Ментальная математика"	Воспитанники в возрасте 6 – 7 лет	Руб./занятие с одного человека	180,00

АДМИНИСТРАЦИЯ ГОРОДСКОГО ОКРУГА
«ГОРОД АРХАНГЕЛЬСК»

П О С Т А Н О В Л Е Н И Е

от 10 января 2025 г. № 6

О внесении изменений в Перечень управляющих организаций для управления многоквартирным домом, в отношении которого собственниками помещений в многоквартирном доме не выбран способ управления таким домом или выбранный способ управления не реализован, не определена управляющая организация

В соответствии с частью 17 статьи 161 Жилищного кодекса Российской Федерации, Постановлением Правительства Российской Федерации от 21 декабря 2018 года № 1616 «Об утверждении правил определения управляющей организации для управления многоквартирным домом, в отношении которого собственниками помещений в многоквартирном доме не выбран способ управления таким домом или выбранный способ управления не реализован, не определена управляющая организация, и о внесении изменений в некоторые акты правительства Российской Федерации» Администрация городского округа «Город Архангельск» **постановляет**:

1. Внести изменения в Перечень управляющих организаций для управления многоквартирным домом, в отношении которого собственниками помещений в многоквартирном доме не выбран способ управления таким домом или выбранный способ управления не реализован, не определена управляющая организация, утвержденный постановлением Администрации муниципального образования «Город Архангельск» от 18 июня 2019 года № 833 (с изменениями), изложив его в новой прилагаемой редакции.

2. Опубликовать постановление в газете «Архангельск – Город воинской славы» и на официальном информационном интернет-портале городского округа «Город Архангельск».

3. Настоящее постановление вступает в силу со дня его официального опубликования.

Глава городского округа
«Город Архангельск» **Д.А. Морев**

ПРИЛОЖЕНИЕ
к постановлению Администрации
городского округа
«Город Архангельск»
от 10 января 2025 г. № 6

ПЕРЕЧЕНЬ
управляющих организаций для управления многоквартирным домом, в отношении, которого собственниками помещений в многоквартирном доме не выбран способ управления таким домом или выбранный способ управления не реализован, не определена управляющая организация

№	Наименование	Номер лицензии	Дата включения в перечень	Основание для включения
1	ООО "УК "АРХБЕРЕГ", г. Архангельск, ул. Доковская, д. 38, ИНН 2901254759	№ 029 000143 от 29.04.2015	13.02.2019	По заявлению ООО "Управленческая компания "Архберег", зарегистрированного 13.02.2019 департаментом городского хозяйства Администрации муниципального образования "Город Архангельск"
2	ООО "УК "Заречная", г. Архангельск, ул. Доковская, д. 38, оф. 32, ИНН 2901262421	№ 029 000282 от 25.12.2015	30.04.2019	Протокол № 2 лот № 2 от 30.04.2019 рассмотрения заявок на участие в конкурсе по распоряжению заместителя Главы муниципального образования "Город Архангельск" от 23.03.2019 № 940р по отбору управляющей организации для управления многоквартирными домами
3	ООО "УК "Усадьба", г. Архангельск, ул. Доковская, д. 38, этаж 1, офис 30, ИНН 2901295890	№ 029 000578 от 29.03.2019	13.05.2019	Протокол № 2 лоты № 1, 2, 3, 4, 5, 6, 7, 8, 9 от 13.05.2019 рассмотрения заявок на участие в конкурсе по распоряжению заместителя Главы муниципального образования "Город Архангельск" от 23.03.2019 № 941р по отбору управляющей организации для управления многоквартирными домами
4	ООО "Профсервис", г. Архангельск, ул. Магистральная, д. 43, оф. 3, ИНН 2901229086	№ 029 000072 от 20.04.2015	10.02.2020	Протокол № 2 лот № 5 от 10.02.2020 рассмотрения заявок на участие в конкурсе по распоряжению заместителя Главы муниципального образования "Город Архангельск" от 31.12.2019. № 4688р по отбору управляющей организации для управления многоквартирными домами
5	ООО "УК Гиалит", г. Архангельск, ул. Индустриальная, д. 8, пом. 11 ИНН 2901300405	№ 029 000633 от 14.12.2020	19.01.2021	Протокол № 2 по лоту № 1 от 19.01.2021 рассмотрения заявок на участие в конкурсе по распоряжению заместителя Главы муниципального образования "Город Архангельск" от 09.12.2020 № 550р по отбору управляющей организации для управления многоквартирными домами
6	ООО "УК Возрождение", г. Архангельск, просп. Троицкий, д. 94, оф. 48 ИНН 2901220573	№ 029 000502 от 09.07.2018	04.02.2021	Протокол по лотам № 6, 7, 9 от 04.02.2021 № 2 рассмотрения заявок на участие в конкурсе по распоряжению заместителя Главы муниципального образования "Город Архангельск" от 15.12.2020 № 650р по отбору управляющей организации для управления многоквартирными домами"
7	ООО "УК Галактика", г. Архангельск, просп. Советских космонавтов, д. 178, оф. 36 ИНН 2901304287	№ 029 000641 от 27.04.2021	31.05.2021	Протоколы по лотам № 2,3 от 31.05.2021 № 2 рассмотрения заявок на участие в конкурсе по распоряжению заместителя Главы муниципального образования "Город Архангельск" от 28.04.2021 № 1521р по отбору управляющей организации для управления многоквартирными домами"
8	ООО "УК Мегаполис", г. Архангельск, ул. Советская, д. 44, ИНН 2901197885	№ 029 000029 от 12.04.2015	18.10.2021	Протокол № 2 лоты № 1,2,3 от 18.10.2021 рассмотрения заявок на участие в конкурсе по распоряжению заместителя Главы муниципального образования "Город Архангельск" от 24.08.2021 № 3469р по отбору управляющей организации для управления многоквартирными домами
9	ООО "Архстроймонтаж", г. Архангельск, просп. Ломоносова, д.81, оф. 624 ИНН 2901299608	№ 029 000029 от 12.04.2015	18.10.2021	Протокол № 2 лоты № 1,2,3 от 18.10.2021 рассмотрения заявок на участие в конкурсе по распоряжению заместителя Главы муниципального образования "Город Архангельск" от 24.08.2021 № 3469р по отбору управляющей организации для управления многоквартирными домами
10	ООО "Эрстройтех", г. Архангельск, просп. Ломоносова, д. 81, оф. 729 ИНН 2901306012	№ 029 000648 от 13.08.2021	14.12.2021	Протокол № 2 лоты № 1,2,5,6,7 от 14.12.2021 рассмотрения заявок на участие в конкурсе по распоряжению заместителя Главы городского округа "Город Архангельск" от 10.11.2021 № 4670р по отбору управляющей организации для управления многоквартирными домами
11	ООО "УК "Уклад", г. Архангельск, ул. Индустриальная, д. 8, пом. 11 ИНН 2901303928	№ 029 000656 от 26.10.2021	14.12.2021	Протокол № 2 лоты № 1,2,5,6,7 от 14.12.2021 рассмотрения заявок на участие в конкурсе по распоряжению заместителя Главы городского округа "Город Архангельск" от 10.11.2021 № 4670р по отбору управляющей организации для управления многоквартирными домами
12	ООО "УК "ЖКС", г. Архангельск, просп. Ломоносова, д. 81, оф. 414 ИНН 2901250948	№ 029 000412 от 22.12.2017	22.04.2022	Протокол № 2 лот № 1 от 22.04.2022 рассмотрения заявок на участие в конкурсе по распоряжению заместителя Главы городского округа "Город Архангельск" от 21.03.2022 № 1479р по отбору управляющей организации для управления многоквартирными домами
13	ООО "УК Окраина", г. Архангельск, ул. Доковская, д. 38 ИНН 2901290130	№ 029 000431 от 10.12.2021	10.06.2022	Протокол № 2 лот № 1 от 10.06.2022 рассмотрения заявок на участие в конкурсе по распоряжению заместителя Главы городского округа "Город Архангельск" от 04.05.2022 № 2540р по отбору управляющей организации для управления многоквартирными домами

14	ООО "ЭЛАЙ ДОМ", г. Архангельск, ул. Северодвинская, д. 9, помещ. 1 ИНН 2901309550	№ 029 000674 от 27.07.2022	02.08.2022	По заявлению ООО "ЭЛАЙ ДОМ", зарегистрированного 02.08.2022 департаментом городского хозяйства Администрации городского округа "Город Архангельск"
15	ООО "УК Скат", г. Архангельск, ул. Урицкого, д. 10, корп. 4 ИНН 2901311654	№ 029 000681 от 26.01.2023	13.04.2023	Протокол № 2 лот № 1 от 13.04.2032 рассмотрения заявок на участие в конкурсе по распоряжению заместителя Главы городского округа "Город Архангельск" от 06.03.2023 № 1077р по отбору управляющей организации для управления многоквартирными домами
16	ООО "УК Родной город", г. Архангельск, ул. Ильича, д. 27, кв. 62 ИНН 2901312464	№ 029 000685 от 18.04.2023	20.04.2023	По заявлению ООО "Родной город", зарегистрированного 20.04.2023 департаментом городского хозяйства Администрации городского округа "Город Архангельск"
17	ООО "Триада", г. Архангельск, просп. Ленинградский, д. 161 ИНН 2901211579	№ 029 000113 от 28.04.2015	26.06.2023	Протокол № 2 лот № 2 от 26.06.2023 рассмотрения заявок на участие в конкурсе по распоряжению заместителя Главы городского округа "Город Архангельск" от 24.05.2023 № 2893р по отбору управляющей организации для управления многоквартирными домами
18	ООО "УК АрхситиГрупп", г. Архангельск, просп. Советских космонавтов, д. 178, офис 33 ИНН 2901218077	№ 029 000133 от 28.04.2015	26.06.2023	Протокол № 2 лот № 6 от 26.06.2023 рассмотрения заявок на участие в конкурсе по распоряжению заместителя Главы городского округа "Город Архангельск" от 24.05.2023 № 2893р по отбору управляющей организации для управления многоквартирными домами
19	ООО "УК Деком-1", г. Архангельск, ул. Лермонтова, д. 23, стр. 25, пом. 3 ИНН 2901244782	№ 029 000054 от 20.04.2015	03.10.2023	Протокол № 2 от 03.10.2023 рассмотрения заявок на участие в конкурсе по распоряжению заместителя Главы городского округа "Город Архангельск" от 10.08.2023 № 4551р по отбору управляющей организации для управления многоквартирными домами по лоту № 10
20	ООО "УК Патриот", г. Архангельск, просп. Троицкий, д. 94, оф. 1 ИНН 2901313764	№ 029 000698 от 13.07.2023	03.10.2023	Протокол № 2 от 03.10.2023 рассмотрения заявок на участие в конкурсе по распоряжению заместителя Главы городского округа "Город Архангельск" от 10.08.2023 № 4551р по отбору управляющей организации для управления многоквартирными домами по лоту № 10
21	ООО "Высокий коммунальный стандарт", г. Архангельск, просп. Ломоносова, д. 135, пом. 20-Н, ИНН 2901313274	№ 029 000692 от 22.06.2023	06.10.2023	По заявлению ООО "Высокий коммунальный стандарт", зарегистрированного 06.10.2023 департаментом городского хозяйства Администрации городского округа "Город Архангельск"
22	ООО "УК "Новый мир", г. Санкт-Петербург, вн. Тер. Г. муниципальный округ № 7, линия 5-я В.О., д.42, литера А, офис 507 ИНН 7806580007	№ 029 000731 от 20.12.2023	16.02.2024	По заявлению ООО "УК "Новый город", зарегистрированного 16.02.2024 департаментом городского хозяйства Администрации городского округа "Город Архангельск"
23	ООО "Аделия", г. Архангельск, ул. Химиков, д. 2, пом. 7, ИНН 2901316116	№ 029 000734 от 07.02.2024	21.02.2024	По заявлению ООО "Аделия", зарегистрированного 21.02.2024 департаментом городского хозяйства Администрации городского округа "Город Архангельск"
24	ООО "Флагман", г. Архангельск, ул. Лермонтова, 23, строение 25, пом. 4 ИНН 2901210487	№ 029 000093 от 24.04.2015	02.05.2024	По заявлению ООО "Флагман", зарегистрированного 02.05.2024 департаментом городского хозяйства Администрации городского округа "Город Архангельск"
25	ООО "Тандем", г. Архангельск, ул. Лермонтова, 23, строение 25, пом. 4 ИНН 2901211561	№ 029 000090 от 24.04.2015	14.05.2024	По заявлению ООО "Тандем", зарегистрированного 14.05.2024 департаментом городского хозяйства Администрации городского округа "Город Архангельск"
26	ООО "УК"Дельта Ком С", г. Архангельск, просп. Советских космонавтов, д. 178 ИНН 2901200425	№ 029 000204 от 30.04.2015	20.05.2024	По заявлению ООО "УК" Дельта Ком С", зарегистрированного 20.05.2024 департаментом городского хозяйства Администрации городского округа "Город Архангельск"
27	ООО "Ремсервис", г. Архангельск, ул. Доковская, д. 38 ИНН 2901229047	№ 029 000073 от 20.04.2015	23.05.2024	Протокол № 2 от 23.05.2024 рассмотрения заявок на участие в конкурсе по распоряжению заместителя Главы городского округа "Город Архангельск" от 18.04.2024 № 2066р по отбору управляющей организации для управления многоквартирными домами по лоту № 9
28	ООО "Спецавтохозяйство по уборке города", г. Архангельск, ул. Павла Усова, д. 12, корп. 2, пом. 3 ИНН 2901291976	№ 029 000743 от 03.05.2024	23.05.2024	Протокол № 2 от 23.05.2024 рассмотрения заявок на участие в конкурсе по распоряжению заместителя Главы городского округа "Город Архангельск" от 18.04.2024 № 2066р по отбору управляющей организации для управления многоквартирными домами по лоту № 13
29	ООО "УК"Профмастер", г. Архангельск, просп. Ленинградский, д. 161, оф. 15 ИНН 2901174180	№ 029 000057 от 20.04.2015	04.07.2024	По заявлению ООО "УК" Профмастер", зарегистрированного 04.07.2024 департаментом городского хозяйства Администрации городского округа "Город Архангельск"
30	ООО "Амарант", г. Архангельск, ул. Попова, д. 14, оф.132 ИНН 2901316557	№ 029 000740 от 06.03.2024	22.07.2024	Протокол № 2 от 22.07.2024 рассмотрения заявок на участие в конкурсе по распоряжению заместителя Главы городского округа "Город Архангельск" от 17.05.2024 № 2856р по отбору управляющей организации для управления многоквартирными домами по лоту № 1
31	ООО "Исток", г. Архангельск, просп. Ленинградский, д. 161 ИНН 2901285563	№ 029 000744 от 30.05.2024	30.07.2024	Протокол № 2 от 30.05.2024 рассмотрения заявок на участие в конкурсе по распоряжению заместителя Главы городского округа "Город Архангельск" от 14.06.2024 № 3062р по отбору управляющей организации для управления многоквартирными домами по лоту № 1
32	ООО "УК"ОДО", г. Архангельск, ул. Садовая, д. 18 ИНН 2901296798	№ 029 000748 от 16.08.2024	22.10.2024	По заявлению ООО "УК" ОДО", зарегистрированного 22.10.2024 департаментом городского хозяйства Администрации городского округа "Город Архангельск"

АДМИНИСТРАЦИЯ ГОРОДСКОГО ОКРУГА
«ГОРОД АРХАНГЕЛЬСК»

П О С Т А Н О В Л Е Н И Е

от 10 января 2025 г. № 7

О внесении изменения в постановление Администрации городского округа «Город Архангельск» от 5 ноября 2024 года № 1811

1. Внести в постановление Администрации городского округа «Город Архангельск» от 5 ноября 2024 года № 1811 «О внесении изменения в Порядок признания молодых семей нуждающимися в жилых помещениях для предоставления социальных выплат на приобретение жилья или строительство индивидуального жилого дома, признании утратившими силу отдельных постановлений мэрии города Архангельска и постановления Администрации муниципального образования «Город Архангельск» от 29 января 2016 года № 79» изменение, изложив его в следующей редакции:

«О внесении изменения в Порядок признания молодых семей нуждающимися в жилых помещениях для предоставления социальных выплат на приобретение жилья или строительство индивидуального жилого дома и признании утратившими силу отдельных постановлений мэрии города Архангельска

1. Внести в Порядок признания молодых семей нуждающимися в жилых помещениях для предоставления социальных выплат на приобретение жилья или строительство индивидуального жилого дома, утвержденный постановлением мэрии города Архангельска от 29 января 2016 года № 79, изменение, изложив его в новой прилагаемой редакции.
2. Признать утратившими силу постановления мэрии города Архангельска:
от 14 ноября 2014 года № 960 «Об утверждении Порядка признания молодых семей нуждающимися в жилых помещениях для предоставления социальных выплат на приобретение жилья или строительство индивидуального жилого дома»;
от 18 февраля 2015 года № 138 «О внесении изменений в Порядок признания молодых семей нуждающимися в жилых помещениях для предоставления социальных выплат на приобретение жилья или строительство индивидуального жилого дома».
3. Опубликовать постановление в газете «Архангельск – Город воинской славы» и на официальном информационном интернет-портале городского округа «Город Архангельск».
4. Настоящее постановление вступает в силу со дня его официального опубликования.».

2. Опубликовать постановление в газете «Архангельск – Город воинской славы» и на официальном информационном интернет-портале городского округа «Город Архангельск».
3. Настоящее постановление вступает в силу со дня его официального опубликования и распространяется на правоотношения, возникшие с 5 ноября 2024 года.

Глава городского округа
«Город Архангельск» **Д.А. Морев**

ГЛАВА ГОРОДСКОГО ОКРУГА
«ГОРОД АРХАНГЕЛЬСК»

П О С Т А Н О В Л Е Н И Е

от 13 января 2025 г. № 12

Об утверждении проекта межевания территории жилой застройки городского округа «Город Архангельск» в границах части элемента планировочной структуры: ул. Логинова, ул. Г. Суфтина, ул. Попова, просп. Обводный канал, в границах которой предусматривается осуществление деятельности по комплексному развитию территории

В соответствии с Градостроительным кодексом Российской Федерации, Федеральным законом от 6 октября 2003 года № 131-ФЗ «Об общих принципах организации местного самоуправления в Российской Федерации», Уставом городского округа «Город Архангельск», постановлением Главы городского округа «Город Архангельск» от 14 июня 2023 года № 957 «О принятии решения о комплексном развитии территории жилой застройки городского округа «Город Архангельск» в границах части элемента планировочной структуры: ул. Логинова, ул. Г. Суфтина, ул. Попова, просп. Обводный канал, подлежащей комплексному развитию», договором о комплексном развитии территории жилой застройки городского округа «Город Архангельск'' в отношении двух несмежных территорий от 9 ноября 2023 года № 16/3(о) **постановляю**:

1. Утвердить прилагаемый проект межевания территории жилой застройки городского округа «Город Архангельск» в границах части элемента планировочной структуры: ул. Логинова, ул. Г. Суфтина, ул. Попова, просп. Обводный канал, в границах которой предусматривается осуществление деятельности по комплексному развитию территории.
2. Опубликовать постановление в газете «Архангельск – Город воинской славы» и на официальном информационном интернет-портале городского округа «Город Архангельск».

Глава городского округа
«Город Архангельск» **Д.А. Морев**

УТВЕРЖДЕН
постановлением Главы
городского округа
«Город Архангельск»
от 13 января 2025 г. № 12

ПРОЕКТ
межевания территории жилой застройки городского округа «Город Архангельск» в границах части элемента планировочной структуры: ул. Логинова, ул. Г. Суфтина, ул. Попова, просп. Обводный канал, в границах которой предусматривается осуществление деятельности по комплексному развитию территории

I. Основная часть проекта межевания территории

1. Исходные данные

Проект межевания территории подготовлен на основании:
постановления Главы городского округа «Город Архангельск»от 14 июня 2023 года № 957 «О принятии решения о комплексном развитии территории жилой застройки городского округа «Город Архангельск» в границах части элемента планировочной структуры: ул. Логинова, ул. Г. Суфтина, ул. Попова, просп. Обводный канал»;
договора о комплексном развитии территории жилой застройки городского округа «Город Архангельск» в отношении двух несмежных территорий от 9 ноября 2023 года № 16/3(о);
технического задания на разработку проекта планировки в отношении двух несмежных территорий, в границах которых предусматривается осуществление деятельности по комплексному развитию территории.
Проект межевания территории разработан с учетом требований:
Градостроительного кодекса Российской Федерации;
Земельного кодекса Российской Федерации;
Свода правил СП 42.13330.2016 "Градостроительство. Планировка и застройка городских и сельских поселений» Актуализированная редакция СНиП 2.07.01-89* (утв. приказом Министерства строительства и жилищно-коммунального хозяйства Российской Федерации от 30 декабря 2016 года № 1034/пр);
приказа Федеральной службы государственной регистрации, кадастра и картографии от 10 ноября 2020 года № П/0412 «Об утверждении классификатора видов разрешенного использования земельных участков»;
Генерального плана муниципального образования «Город Архангельск», утвержденный постановлением Министерства строительства и архитектуры Архангельской области от 2 апреля 2020 года № 37-п (с изменениями);
Правил землепользования и застройки городского округа «Город Архангельск», утвержденные постановлением Министерством строительства и архитектуры Архангельской области от 29 сентября 2020 года № 68-п (с изменениями),
проекта планировки Привокзального района муниципального образования «Город Архангельск», утвержденного распоряжением Главы муниципального образования «Город Архангельск» от 25 декабря 2015 года № 472р;
проекта планировки территории жилой застройки городского округа «Город Архангельск» в границах части элемента планировочной структуры: ул. Логинова, ул. Г. Суфтина, ул. Попова, просп. Обводный канал площадью 5,0049 га, в границах которой предусматривается осуществление деятельности по комплексному развитию территории, утвержденного постановлением Главы городского округа «Город Архангельск» от 28 августа 2024 года № 1400.
В качестве исходной документации при выполнении работ по подготовке проекта межевания использовались:
топографический план М 1:500, предоставленный департаментом градостроительства городского округа «Город Архангельск»;
сведения Единого государственного реестра недвижимости в виде кадастрового плана территории 29:22:040620 б/н от 22 июня 2022 года;
сведения Единого государственного реестра недвижимости в виде кадастрового плана территории 29:22:040619 № КУВИ-001/2023-244537151 от 28 октября 2023 года, выданные Подведомственными организациями Федеральной службы государственной регистрации, кадастра и картографии.

2. Текстовая часть проекта межевания территории

1. Перечень и сведения о площади образуемых земельных участков, в том числе возможные способы их образования и вид разрешенного использования образуемых земельных участков в соответствии с проектом планировки территории
При анализе исходной документации выявлено, что проектируемые земельные участки, расположенные в границах части элемента планировочной структуры: ул. Логинова, ул. Г. Суфтина, ул. Попова, просп. Обводный канал, будут сформированы в пределах кадастровых кварталов 29:22:040619 и 29:22:040620 на территории жилой застройки городского округа «Город Архангельск».
Категория земель: земли населенных пунктов.
Площадь территории в границах проекта межевания составляет 5,0049 га.
Функциональные зоны согласно генеральному плану муниципального образования «Город Архангельск», утвержденному постановлением министерства строительства и архитектуры Архангельской области от 2 апреля 2020 года № 37-п (с изменениями), в границах которых разрабатывается проект межевания территории:
зона застройки многоэтажными жилыми домами (9 этажей и более);
многофункциональная общественно-деловая зона;
зона транспортной инфраструктуры.
Территориальные зоны согласно правилам землепользования и застройки городского округа «Город Архангельск», утвержденным постановлением министерства строительства и архитектуры Архангельской области от 29 сентября 2020 года № 68-п (с изменениями), в границах которых разрабатывается проект межевания территории:
зона застройки многоэтажными жилыми домами территорий, в границах которых предусматривается осуществление комплексного развития территории (КРТ-2).
Формирование проектных границ земельных участков выполнено в пределах красных линий с учетом существующей градостроительной ситуации и фактического использования территории, положения границ сформированных земельных участков, зарегистрированных в Едином государственном реестре недвижимости.
Перечень и сведения о площади образуемых земельных участков, в том числе возможные способы их образования и вид разрешенного использования образуемых земельных участков в соответствии с проектом планировки территории, представлены в таблице № 1, каталог координат – в таблице № 2.

Таблица № 1

Проектируемый земельный участок	Кадастровые номера земельных участков, из которых образуются земельные участки	Площадь образуемого земельного участка, кв. м	Способ образования земельного участка
1 этап			
29:22:040619:ЗУ1	-	8 975	Образование из земель, находящихся в государственной собственности
29:22:000000:ЗУ2	-	5 533	Образование из земель, находящихся в государственной собственности
29:22:040620:ЗУ3	-	564	Образование из земель, находящихся в государственной собственности
29:22:000000:ЗУ4	-	9 010	Образование из земель, находящихся в государственной собственности
29:22:000000:ЗУ5	-	5 876	Образование из земель, находящихся в государственной собственности
2 этап			
29:22:040619:ЗУ6	29:22:040619:ЗУ1 29:22:040619:6 29:22:040619:7 29:22:040619:8 29:22:040619:9 29:22:040619:11 29:22:040619:12	333	Перераспределение земельных участков
29:22:040619:ЗУ7		10 012	
29:22:040619:ЗУ8		1 604	
3 этап			
29:22:000000:ЗУ9	29:22:000000:ЗУ2 29:22:040619:24 29:22:040619:3 29:22:040619:22 29:22:000000:7319	6 751	Перераспределение земельных участков
29:22:000000:ЗУ10		2 547	
4 этап			
29:22:040619:ЗУ11	29:22:040619:ЗУ8 29:22:040619:13 29:22:040619:14	3 579	Перераспределение земельных участков и земель, находящихся в государственной или муниципальной собственности
29:22:000000:ЗУ12	29:22:040620:ЗУ3 29:22:000000:ЗУ10 29:22:040619:19 29:22:040619:18 29:22:040620:20	5 417	Перераспределение земельных участков
29:22:000000:ЗУ13		9 463	
5 этап			
29:22:000000:ЗУ14	29:22:000000:ЗУ13 29:22:040619:17 29:22:040619:25 29:22:040620:24 29:22:040620:25	15 118	Перераспределение земельных участков и земель, находящихся в государственной или муниципальной собственности
6 этап			
29:22:000000:ЗУ15	29:22:000000:ЗУ5 29:22:040620:22 29:22:040620:23 29:22:040620:26	8 594	Перераспределение земельных участков и земель, находящихся в государственной или муниципальной собственности

Таблица № 2

Проектируемый земельный участок, обозначение	Система координат МСК-29, зона 2	
	Координаты	
	X	Y
1 этап		
29:22:040619:ЗУ1	652285,33 652283,16 652263,32 652260,19 652280,03 652277,72 652259,12	2520277,39 2520290,53 2520287,55 2520307,71 2520310,91 2520325,86 2520323,05

Проектируемый земельный участок, обозначение	Система координат МСК-29, зона 2	
	Координаты	
	X	Y
	652257,86 652255,60 652274,63 652269,74 652250,39 652247,18 652266,56 652265,46	2520326,26 2520343,14 2520345,98 2520377,82 2520374,35 2520395,14 2520398,46 2520405,61

Проектируемый земельный участок, обозначение	Система координат МСК-29, зона 2	
	Координаты	
	X	Y
	652230,86	2520400,29
	652219,95	2520381,48
	652217,09	2520348,42
	652205,16	2520308,25
	652193,34	2520307,46
	652166,53	2520319,30
	652156,82	2520325,37
	652137,37	2520289,67
	652150,68	2520270,07
	652165,04	2520280,24
	652162,49	2520289,57
	652242,35	2520310,59
	652247,16	2520291,50
	652177,46	2520273,22
	652179,72	2520255,96
	652182,13	2520237,21
	652193,72	2520237,65
	652191,81	2520256,28
	652211,51	2520258,65
	652213,74	2520240,01
	652229,48	2520241,73
	652227,26	2520261,49
	652247,09	2520264,50
	652249,50	2520244,29
	652262,96	2520245,02
	652260,74	2520260,85
	652272,04	2520262,06
	652270,01	2520274,99
	652285,33	2520277,39
	652251,29	2520341,98
	652246,36	2520374,19
	652225,51	2520371,22
	652230,67	2520338,68
	652251,29	2520341,98
29:22:000000:ЗУ2	652260,06	2520440,70
	652259,05	2520447,34
	652241,70	2520444,48
	652238,66	2520464,87
	652255,95	2520467,41
	652255,53	2520470,99
	652231,20	2520467,25
	652231,68	2520464,14
	652211,21	2520460,99
	652186,60	2520474,26
	652196,08	2520491,85
	652217,29	2520495,12
	652219,17	2520497,78
	652198,55	2520495,03
	652183,38	2520504,37
	652167,63	2520475,55
	652151,95	2520446,67
	652141,72	2520436,44
	652136,49	2520426,59
	652156,48	2520416,06
	652161,41	2520425,55
	652179,52	2520415,69
	652174,69	2520406,46
	652179,89	2520403,73
	652207,67	2520389,01
	652219,95	2520381,48
	652230,80	2520400,17
	652225,47	2520435,39
	652260,06	2520440,70
	652222,23	2520404,17
	652220,61	2520414,57
	652212,24	2520413,17
	652213,86	2520402,76
	652222,23	2520404,17
	652186,56	2520429,12
	652202,16	2520458,81
	652185,04	2520468,20
	652169,03	2520438,52
	652186,56	2520429,12
29:22:040620:ЗУ3	652151,95	2520446,67
	652167,63	2520475,55
	652152,25	2520484,18
	652137,37	2520454,81
	652151,95	2520446,67
29:22:000000:ЗУ4	652064,38	2520253,61
	652136,41	2520259,88
	652118,27	2520287,41
	652132,39	2520296,97
	652137,37	2520289,67
	652156,82	2520325,37
	652142,78	2520334,15
	652179,89	2520403,73
	652174,69	2520406,46
	652170,18	2520397,89
	652151,94	2520407,32
	652156,48	2520416,06
	652136,49	2520426,59
	652129,73	2520413,90
	652114,26	2520422,39
	652098,06	2520391,84
	652116,26	2520382,09
	652104,13	2520359,95
	652086,21	2520369,89
	652082,11	2520362,66
	652076,47	2520365,75
	652044,08	2520305,74
	652050,11	2520302,64
	652067,84	2520293,07
	652082,07	2520285,14
	652064,38	2520253,61
	652133,65	2520304,87
	652145,03	2520325,66
	652112,23	2520343,92
	652091,45	2520305,47
	652115,04	2520292,32
	652133,65	2520304,87
	652139,73	2520339,92
	652149,52	2520358,57
	652130,87	2520368,71
	652120,77	2520350,22
	652139,73	2520339,92
	652084,33	2520323,41
	652096,57	2520346,10
	652078,35	2520356,01
	652066,20	2520333,44
	652084,33	2520323,41
29:22:000000:ЗУ5	652064,38	2520253,61
	652082,07	2520285,14
	652067,84	2520293,07
	652055,69	2520270,57
	652038,14	2520280,14
	652050,11	2520302,64
	652044,08	2520305,74
	652058,34	2520332,17
	652056,17	2520333,38
	652043,85	2520311,05
	652025,14	2520321,30
	652037,49	2520343,75
	652037,60	2520349,64
	652014,53	2520362,32
	652010,17	2520364,47
	652007,37	2520365,72
	651960,49	2520274,02
	652014,10	2520248,15
	652026,62	2520272,63
	652049,08	2520261,45
	652064,38	2520253,61
	651999,23	2520274,46
	652009,53	2520293,78
	651985,71	2520306,87
	651974,89	2520286,64
	651999,23	2520274,46

Проектируемый земельный участок, обозначение	Система координат МСК-29, зона 2	
	Координаты	
	X	Y
2 этап		
29:22:040619:ЗУ6	652291,24	2520249,51
	652290,36	2520255,28
	652286,93	2520277,64
	652285,33	2520277,39
	652288,31	2520258,15
	652237,49	2520243,75
	652231,13	2520242,59
	652222,11	2520240,93
	652229,48	2520241,73
	652231,22	2520241,96
	652249,50	2520244,29
	652262,96	2520245,02
	652291,24	2520249,51
29:22:040619:ЗУ7	652288,31	2520258,15
	652285,33	2520277,39
	652283,16	2520290,53
	652280,03	2520310,91
	652277,72	2520325,86
	652274,63	2520345,98
	652269,65	2520377,92
	652266,56	2520398,46
	652265,46	2520405,61
	652230,86	2520400,29
	652219,95	2520381,48
	652217,09	2520348,42
	652205,16	2520308,25
	652193,34	2520307,46
	652166,53	2520319,30
	652156,82	2520325,37
	652137,37	2520289,67
	652150,68	2520270,07
	652165,04	2520280,24
	652162,49	2520289,57
	652242,35	2520310,59
	652247,16	2520291,50
	652224,72	2520285,61
	652231,13	2520242,59
	652237,49	2520243,75
	652262,16	2520250,74
	652288,31	2520258,15
29:22:040619:ЗУ8	652231,13	2520242,59
	652224,72	2520285,61
	652177,46	2520273,22
	652179,72	2520255,96
	652182,13	2520237,21
	652193,72	2520237,65
	652191,81	2520256,28
	652211,51	2520258,65
	652213,74	2520240,01
	652222,11	2520240,93
	652231,13	2520242,59
3 этап		
29:22:000000:ЗУ9	652265,46	2520405,61
	652260,06	2520440,70
	652259,05	2520447,34
	652255,95	2520467,41
	652255,53	2520470,99
	652249,95	2520507,25
	652222,92	2520503,09
	652219,20	2520497,79
	652208,89	2520496,40
	652191,80	2520464,57
	652202,22	2520458,93
	652192,12	2520439,69
	652197,52	2520436,78
	652179,89	2520403,73
	652207,67	2520389,01
	652219,95	2520381,48
	652230,86	2520400,29
	652265,46	2520405,61
29:22:000000:ЗУ10	652179,89	2520403,73
	652197,52	2520436,78
	652192,12	2520439,69
	652186,56	2520429,12
	652169,03	2520438,52
	652185,04	2520468,20
	652191,80	2520464,57
	652208,89	2520496,40
	652198,55	2520495,03
	652183,38	2520504,37
	652167,63	2520475,55
	652151,95	2520446,67
	652141,72	2520436,44
	652136,49	2520426,59
	652156,48	2520416,06
	652161,41	2520425,55
	652179,52	2520415,69
	652174,69	2520406,46
	652179,89	2520403,73
4 этап		
29:22:040619:ЗУ11	652231,13	2520242,59
	652224,72	2520285,61
	652177,46	2520273,22
	652167,67	2520270,66
	652165,04	2520280,24
	652150,68	2520270,07
	652136,41	2520259,88
	652136,53	2520243,69
	652137,98	2520231,07
	652146,61	2520232,27
	652182,13	2520237,21
	652193,72	2520237,65
	652213,74	2520240,01
	652222,11	2520240,93
	652231,13	2520242,59
29:22:000000:ЗУ12	652179,89	2520403,73
	652197,52	2520436,78
	652192,12	2520439,69
	652202,16	2520458,81
	652191,80	2520464,57
	652208,89	2520496,40
	652198,55	2520495,03
	652183,38	2520504,37
	652163,10	2520516,58
	652126,33	2520445,21
	652120,84	2520434,83
	652136,49	2520426,59
	652156,48	2520416,06
	652174,69	2520406,46
	652179,89	2520403,73
29:22:000000:ЗУ13	652136,41	2520259,88
	652118,27	2520287,41
	652132,39	2520296,97
	652137,37	2520289,67
	652156,82	2520325,37
	652142,78	2520334,15
	652179,89	2520403,73
	652174,69	2520406,46
	652156,48	2520416,06
	652136,49	2520426,59
	652120,84	2520434,83
	652114,26	2520422,39
	652098,06	2520391,84
	652116,26	2520382,09
	652104,13	2520359,95
	652086,21	2520369,89
	652082,11	2520362,66
	652076,47	2520365,75
	652044,08	2520305,74
	652050,11	2520302,64
	652067,84	2520293,07

Проектируемый земельный участок, обозначение	Система координат МСК-29, зона 2	
	Координаты	
	X	Y
	652082,07	2520285,14
	652064,38	2520253,61
	652136,41	2520259,88
	652133,65	2520304,87
	652145,03	2520325,66
	652112,23	2520343,92
	652091,45	2520305,47
	652115,04	2520292,32
	652133,65	2520304,87
	652139,73	2520339,92
	652149,52	2520358,57
	652130,87	2520368,71
	652120,77	2520350,22
	652139,73	2520339,92
	652084,33	2520323,41
	652096,57	2520346,10
	652078,35	2520356,01
	652066,20	2520333,44
	652084,33	2520323,41
5 этап		
29:22:000000:ЗУ14	652136,53	2520243,69
	652136,41	2520259,88
	652150,68	2520270,07
	652137,37	2520289,67
	652156,82	2520325,37
	652142,78	2520334,15
	652179,89	2520403,73
	652174,69	2520406,46
	652156,48	2520416,06
	652136,49	2520426,59
	652120,84	2520434,83
	652114,26	2520422,39
	652098,06	2520391,84
	652086,21	2520369,89
	652082,11	2520362,66
	652076,47	2520365,75

Проектируемый земельный участок, обозначение	Система координат МСК-29, зона 2	
	Координаты	
	X	Y
	652058,34	2520332,17
	652044,08	2520305,74
	652050,11	2520302,64
	652067,84	2520293,07
	652082,07	2520285,14
	652064,38	2520253,61
	652049,08	2520261,45
	652047,50	2520258,59
	652029,11	2520225,08
	652038,49	2520225,52
	652056,19	2520231,90
	652136,53	2520243,69
6 этап		
29:22:000000:ЗУ15	652064,38	2520253,61
	652082,07	2520285,14
	652067,84	2520293,07
	652050,11	2520302,64
	652044,08	2520305,74
	652058,34	2520332,17
	652076,47	2520365,75
	652050,55	2520379,92
	652043,01	2520366,93
	652045,40	2520365,60
	652042,70	2520360,68
	652044,07	2520359,51
	652040,68	2520354,41
	652038,21	2520350,40
	652037,60	2520349,64
	652014,53	2520362,32
	652010,17	2520364,47
	652007,37	2520365,72
	651960,49	2520274,02
	652014,10	2520248,15
	652026,62	2520272,63
	652049,08	2520261,45
	652064,38	2520253,61

2. Перечень и площади образуемых земельных участков, которые будут отнесены к территориям общего пользования или имуществу общего пользования, в том числе в отношении которых предполагается резервирование и (или) изъятие для государственных или муниципальных нужд

Земельные участки, которые будут отнесены к территориям общего пользования или имуществу общего пользования, в том числе в отношении которых предполагается резервирование и (или) изъятие для государственных или муниципальных нужд в границах проектирования представлены в таблице № 3.

Таблица № 3

Проектируемый земельный участок	Площадь образуемого земельного участка, кв.м
29:22:040619:ЗУ6	333
29:22:040619:ЗУ8	1 604
29:22:040619:ЗУ11	3 579

3. Вид разрешенного использования образуемых земельных участков в соответствии с проектом планировки территории

Виды разрешенного использования образуемых земельных участков в соответствии с проектом планировки территории представлены в таблице № 4.

Таблица № 4

Проектируемый земельный участок, обозначение	Проектный вид разрешенного использования
1 этап	
29:22:040619:ЗУ1	Многоэтажная жилая застройка (высотная застройка) (2.6)
29:22:000000:ЗУ2	Многоэтажная жилая застройка (высотная застройка) (2.6)
29:22:040620:ЗУ3	Малоэтажная многоквартирная жилая застройка (2.1.1)
29:22:000000:ЗУ4	Многоэтажная жилая застройка (высотная застройка) (2.6)
29:22:000000:ЗУ5	Образование и просвещение (3.5)
2 этап	
29:22:040619:ЗУ6	Благоустройство территории (12.02.2)
29:22:040619:ЗУ7	Многоэтажная жилая застройка (высотная застройка) (2.6)
29:22:040619:ЗУ8	Благоустройство территории (12.02.2)
3 этап	
29:22:000000:ЗУ9	Многоэтажная жилая застройка (высотная застройка) (2.6)
29:22:000000:ЗУ10	Многоэтажная жилая застройка (высотная застройка) (2.6)
4 этап	
29:22:040619:ЗУ11	Благоустройство территории (12.02.2)
29:22:000000:ЗУ12	Многоэтажная жилая застройка (высотная застройка) (2.6)
29:22:000000:ЗУ13	Многоэтажная жилая застройка (высотная застройка) (2.6)
5 этап	
29:22:000000:ЗУ14	Многоэтажная жилая застройка (высотная застройка) (2.6)
6 этап	
29:22:000000:ЗУ15	Образование и просвещение (3.5)

4. Целевое назначение лесов, вид (виды) разрешенного использования лесного участка, количественные и качественные характеристики лесного участка, сведения о нахождении лесного участка в границах особо защитных участков лесов

Информация о целевом назначении лесов, виде разрешенного использования лесного участка, количественные и качественные характеристики лесного участка, сведения о нахождении лесного участка в границах особо защитных участков лесов в данном проекте не отображается в связи с отсутствием в границах проектирования лесных участков.

5. Сведения о границах территории, в отношении которой утвержден проект межевания, содержащие перечень координат характерных точек этих границ в системе координат, используемой для ведения Единого государственного реестра недвижимости

Сведения о границах территории, в отношении которой утвержден проект межевания, содержащие перечень координат характерных точек этих границ в системе координат, используемой для ведения Единого государственного реестра недвижимости, приведены в таблице № 5. Координаты характерных точек границ территории, в отношении которой утвержден проект межевания, определяются в соответствии с требованиями к точности определения координат характерных точек границ, установленных в соответствии с Градостроительным кодексом Российской Федерации для территориальных зон.

Таблица № 5

Номер точки	Система координат МСК-29, зона 2	
	Координаты	
	X	Y
1	652291,24	2520249,51
2	652286,93	2520277,64
3	652285,33	2520277,39
4	652283,29	2520290,53
5	652280,03	2520310,91
6	652277,72	2520325,86
7	652274,63	2520345,98
8	652269,88	2520377,84
9	652266,71	2520398,48
10	652265,46	2520405,61
11	652249,95	2520507,25
12	652222,92	2520503,09
13	652219,20	2520497,79
14	652198,55	2520495,03
15	652192,29	2520499,24
16	652182,60	2520504,86
17	652163,10	2520516,58
18	652148,04	2520486,80
19	652132,08	2520457,02
20	652126,33	2520445,21
21	652114,26	2520422,39
22	652098,06	2520391,84
23	652086,21	2520369,89
24	652082,11	2520362,66
25	652053,60	2520378,26
26	652050,54	2520379,93

Номер точки	Система координат МСК-29, зона 2	
	Координаты	
	X	Y
27	652043,01	2520366,93
28	652045,40	2520365,60
29	652042,70	2520360,68
30	652044,07	2520359,51
31	652038,21	2520350,40
32	652037,60	2520349,64
33	652014,53	2520362,32
34	652010,17	2520364,47
35	652007,37	2520365,72
36	651960,49	2520274,02
37	652021,01	2520244,81
38	652033,00	2520266,55
39	652047,50	2520258,59
40	652029,11	2520225,08
41	652038,49	2520225,52
42	652056,19	2520231,90
43	652136,53	2520243,69
44	652137,98	2520231,07
45	652182,13	2520237,21
46	652193,81	2520237,99
47	652213,74	2520240,01
48	652229,48	2520241,73
49	652249,50	2520244,29
50	652262,96	2520245,02
1	652291,24	2520249,51

Номер точки	Система координат МСК-29, зона 2	
	Координаты	
	X	Y
51	652247,16	2520291,50
52	652242,35	2520310,59
53	652162,49	2520289,57
54	652167,67	2520270,66
51	652247,16	2520291,50
55	652205,16	2520308,25
56	652217,09	2520348,42

Номер точки	Система координат МСК-29, зона 2	
	Координаты	
	X	Y
57	652219,95	2520381,48
58	652207,67	2520389,01
59	652179,89	2520403,73
60	652142,78	2520334,15
61	652166,53	2520319,30
62	652193,34	2520307,46
55	652205,16	2520308,25

В границах территории, в отношении которой подготовлен проект межевания территории, расположены следующие публичные сервитуты:

29:22-6.1696, наименование: публичный сервитут «ВЛ-04УЛ ЛОГИНОВА 0.601КМ», ограничение: Публичный сервитут: размещение объекта электросетевого хозяйства («ВЛ-04УЛ ЛОГИНОВА 0.601КМ» инв. № 12.1.1.00006205). Срок публичного сервитута - 49 лет. ПАО «МРСК Северо-Запада», ИНН 7802312751, ОГРН 1047855175785, адрес: 163045, г. Архангельск, Кузнечихинский промузел, 4 проезд, строение 5, эл. почта: aesinfo@arhen.ru;

Расположение и конфигурация образуемых земельных участков отображены на чертежах межевания территории М 1:1500.

3. Чертежи межевания территории

Графическая часть проекта межевания территории выполнена в составе следующих чертежей:

чертеж межевания территории основной части (1 этап) (масштаб 1:1500) представлен в приложении № 1 к настоящему проекту межевания;

чертеж межевания территории основной части (2 и 3 этап) (масштаб 1:1500) представлен в приложении № 2 к настоящему проекту межевания.

чертеж межевания территории основной части (4 этап) (масштаб 1:1500) представлен в приложении № 3 к настоящему проекту межевания.

чертеж межевания территории основной части (5 и 6 этап) (масштаб 1:1500) представлен в приложении № 4 к настоящему проекту межевания.

На чертеже межевания отображены:

1) границы существующих элементов планировочной структуры;
2) красные линии, утвержденные в составе проекта планировки;
3) линии отступа от красных линий в целях определения мест допустимого размещения зданий, строений, сооружений;
4) границы образуемых и изменяемых земельных участков, условные номера образуемых земельных участков;
5) границы публичных сервитутов.

ПРИЛОЖЕНИЕ № 1
к проекту межевания территории жилой застройки
городского округа «Город Архангельск» в границах
части элемента планировочной структуры:
ул. Логинова, ул. Г. Суфтина, ул. Попова,
просп. Обводный канал, в границах которой
предусматривается осуществление деятельности
по комплексному развитию территории



ПРИЛОЖЕНИЕ № 2
к проекту межевания территории жилой застройки
городского округа «Город Архангельск» в границах
части элемента планировочной структуры:
ул. Логинова, ул. Г. Суфтина, ул. Попова,
просп. Обводный канал, в границах которой
предусматривается осуществление деятельности
по комплексному развитию территории



ПРИЛОЖЕНИЕ № 3
к проекту межевания территории жилой застройки
городского округа «Город Архангельск» в границах
части элемента планировочной структуры:
ул. Логинова, ул. Г. Суфтина, ул. Попова,
просп. Обводный канал, в границах которой
предусматривается осуществление деятельности
по комплексному развитию территории



ПРИЛОЖЕНИЕ № 4
к проекту межевания территории жилой застройки
городского округа «Город Архангельск» в границах
части элемента планировочной структуры:
ул. Логинова, ул. Г. Суфтина, ул. Попова,
просп. Обводный канал, в границах которой
предусматривается осуществление деятельности
по комплексному развитию территории



АДМИНИСТРАЦИЯ ГОРОДСКОГО ОКРУГА
«ГОРОД АРХАНГЕЛЬСК»

П О С Т А Н О В Л Е Н И Е

от 13 января 2025 г. № 13

О внесении изменения в Порядок определения нормативных затрат на оказание муниципальных услуг, затрат на выполнение работ муниципальными учреждениями городского округа «Город Архангельск», находящимися в ведении управления культуры Администрации городского округа «Город Архангельск», и затрат на уплату налогов, в качестве объекта налогообложения по которым признается имущество муниципальных учреждений городского округа «Город Архангельск», находящихся в ведении управления культуры Администрации городского округа «Город Архангельск»

1. Внести в Порядок определения нормативных затрат на оказание муниципальных услуг, затрат на выполнение работ муниципальными учреждениями городского округа «Город Архангельск», находящимися в ведении управления культуры Администрации городского округа «Город Архангельск», и затрат на уплату налогов, в качестве объекта налогообложения по которым признается имущество муниципальных учреждений городского округа «Город Архангельск», находящихся в ведении управления культуры Администрации городского округа «Город Архангельск», утвержденный постановлением Администрации муниципального образования «Город Архангельск» от 29 апреля 2016 года № 489 (с изменениями и дополнениями), изменение, изложив подпункт 1.2.2 пункта 1.2 раздела 1 «Общие положения» в следующей редакции:

«1.2.2. Муниципальные работы:

организация и проведение олимпиад, конкурсов, мероприятий, направленных на выявление и развитие у обучающихся интеллектуальных и творческих способностей, способностей к занятиям физической культурой и спортом, интереса к научной (научно-исследовательской) деятельности, творческой деятельности, физкультурно-спортивной деятельности;

методическое сопровождение деятельности учреждений дополнительного образования сферы культуры;

формирование, учет, изучение, обеспечение физического сохранения и безопасности фондов библиотек, включая оцифровку фондов;

библиографическая обработка документов и создание каталогов;

организация деятельности клубных формирований и формирований самодеятельного народного творчества;

организация и проведение культурно-массовых мероприятий;

организация показа концертов и концертных программ;

организация показа и онлайн-трансляций в виртуальном концертном зале.».

2. Опубликовать постановление в газете «Архангельск – Город воинской славы» и на официальном информационном интернет-портале городского округа «Город Архангельск».

3. Настоящее постановление вступает в силу со дня его официального опубликования и распространяется на правоотношения, возникшие с 1 января 2025 года.

Глава городского округа
«Город Архангельск» **Д.А. Морев**

АДМИНИСТРАЦИЯ ГОРОДСКОГО ОКРУГА
«ГОРОД АРХАНГЕЛЬСК»

П О С Т А Н О В Л Е Н И Е

от 13 января 2025 г. № 14

Об утверждении Порядка организации работы системы «Телефон доверия» по фактам коррупционной направленности, с которыми граждане столкнулись в процессе взаимодействия с должностными лицами Администрации городского округа «Город Архангельск»

1. Утвердить прилагаемый Порядок организации работы системы «Телефон доверия» по фактам коррупционной направленности, с которыми граждане столкнулись в процессе взаимодействия с должностными лицами Администрации городского округа «Город Архангельск».

2. Признать утратившим силу пункт 1 постановления Администрации муниципального образования «Город Архангельск» от 18 мая 2017 года № 518 «Об утверждении Порядка организации работы системы «Телефон доверия» по фактам коррупционной направленности, с которыми граждане столкнулись в процессе взаимодействия с должностными лицами Администрации муниципального образования «Город Архангельск».

3. Опубликовать постановление в газете «Архангельск – Город воинской славы» и на официальном информационном интернет-портале городского округа «Город Архангельск».

Глава городского округа
«Город Архангельск» **Д.А. Морев**

УТВЕРЖДЕН
постановлением Администрации
городского округа
«Город Архангельск»
от 13 января 2025 г. № 14

ПОРЯДОК
организации работы системы «Телефон доверия»
по фактам коррупционной направленности, с которыми граждане столкнулись
в процессе взаимодействия с должностными лицами
Администрации городского округа «Город Архангельск»

I. Общие положения

1. Настоящий Порядок устанавливает порядок организации работы системы «Телефон доверия» по фактам коррупционной направленности, с которыми граждане столкнулись в процессе взаимодействия с муниципальными служащими Администрации городского округа «Город Архангельск» (далее – система «Телефон доверия»).

2. Система «Телефон доверия» представляет собой комплекс мероприятий и технических средств, обеспечивающих возможность граждан обращаться в Администрацию городского округа «Город Архангельск» по телефону и на официальный информационный интернет-портал городского округа «Город Архангельск» по фактам коррупционной направленности, с которыми граждане столкнулись в процессе взаимодействия с муниципальными служащими Администрации городского округа «Город Архангельск».

3. Правовую основу работы системы «Телефон доверия» составляют:
Конституция Российской Федерации;
Федеральный закон от 2 мая 2006 года № 59-ФЗ «О порядке рассмотрения обращений граждан Российской Федерации»;
Федеральный закон от 27 июля 2006 года № 152-ФЗ «О персональных данных»;
Федеральный закон от 25 декабря 2008 года № 273-ФЗ «О противодействии коррупции»;
областной закон от 26 ноября 2008 года № 626-31-ОЗ «О противодействии коррупции в Архангельской области»;
Устав городского округа «Город Архангельск».

4. Система «Телефон доверия» создается в целях:
вовлечения гражданского общества в реализацию антикоррупционной политики на территории городского округа «Город Архангельск», осуществления взаимодействия с гражданами по вопросам профилактики и противодействия коррупции в деятельности органов Администрации городского округа «Город Архангельск»;
предупреждения и пресечения коррупционных проявлений при осуществлении служебных полномочий муниципальных служащих Администрации городского округа «Город Архангельск»;
содействия принятию мер, направленных на более эффективное и действенное предупреждение коррупционных проявлений и противодействие коррупции в деятельности органов Администрации городского округа «Город Архангельск», анализ обращений, поступивших по «телефону доверия», их учет при разработке и реализации антикоррупционных мероприятий;
обеспечения оперативного реагирования на факты коррупционных проявлений со стороны муниципальных служащих Администрации городского округа «Город Архангельск» с привлечением к ответственности соответствующих должностных лиц;
формирования нетерпимого отношения к проявлениям коррупции.

5. Основными задачами системы «Телефон доверия» являются:
обеспечение приема, регистрации и рассмотрения обращений граждан, поступивших по «телефону доверия» в круглосуточном режиме;
анализ обращений, поступивших по «телефону доверия», их учет при разработке и реализации антикоррупционных мероприятий;
обобщение поступившей информации о фактах коррупционной направленности.

6. По «телефону доверия» принимаются обращения о фактах коррупции со стороны муниципальных служащих Администрации городского округа «Город Архангельск», нарушения ими требований к служебному поведению, а также совершения иных деяний, содержащих признаки злоупотребления служебным положением.

II. Организация работы системы “Телефон доверия”

7. Для работы системы «Телефон доверия» в Администрации городского округа «Город Архангельск» выделяется линия телефонной связи с абонентским номером (8182) 607474 и раздел «Обратная связь для сообщений о фактах коррупции» на официальном информационном интернет-портале городского округа «Город Архангельск»: http://www.arhcity.ru.

8. Программно-аппаратный комплекс, обеспечивающий работу системы «Телефон доверия», принимающий телефонные обращения, должен иметь следующие функциональные возможности:
автоматическое определение номера вызывающего абонента;
осуществление записи обращения и его сохранение на цифровом носителе (автоответчик).

9. Информация о функционировании системы «Телефон доверия», целях ее организации, правилах приема обращений, номере телефона доводится до сведения населения городского округа «Город Архангельск» через размещение на официальном информационном интернет-портале городского округа «Город Архангельск»: http://www.arhcity.ru.

10. Прием и регистрация обращений, поступающих на «телефон доверия», осуществляется муниципальными служащими отдела по работе с обращениями граждан департамента протокола и общественных связей Администрации городского округа «Город Архангельск» (далее – отдел по работе с обращениями граждан).

11. Прием обращений по «телефону доверия» осуществляется круглосуточно в автоматическом режиме с записью обращения на автоответчик.

12. При соединении с абонентом в режиме автоответчика воспроизводится следующий текст: «Вы позвонили по «телефону доверия» Администрации городского округа «Город Архангельск». «Телефон доверия» работает для информирования о фактах коррупционной направленности в Администрации городского округа «Город Архангельск». Ваш звонок очень важен для нас. Пожалуйста, назовите свои фамилию, имя, отчество, место работы и должность. Для направления Вам ответа сообщите почтовый адрес. Конфиденциальность вашего обращения гарантируется. Информируем Вас, что, продолжая разговор, Вы сознательно и добровольно даете согласие на обработку сообщаемых Вами персональных данных. Просьба после сигнала оставить свое обращение о фактах проявления коррупции.».

13. Регистрация поступивших по «телефону доверия» обращений осуществляется муниципальными служащими отдела по работе с обращениями граждан ежедневно за прошедшие сутки, а поступивших в выходные и праздничные дни – не позднее следующего рабочего дня.

14. Обращения, поступившие по «телефону доверия», рассматриваются в сроки и порядке, установленные Федеральным законом от 2 мая 2006 года № 59-ФЗ «О порядке рассмотрения обращений граждан Российской Федерации».

АДМИНИСТРАЦИЯ ГОРОДСКОГО ОКРУГА
«ГОРОД АРХАНГЕЛЬСК»

П О С Т А Н О В Л Е Н И Е

от 14 января 2025 г. № 19

О внесении изменения в приложение к постановлению
Администрации муниципального образования «Город Архангельск»
от 7 июля 2017 года № 776

1. Внести в приложение к постановлению Администрации муниципального образования «Город Архангельск» от 7 июля 2017 года № 776 «О плате, взимаемой с родителей (законных представителей) за присмотр и уход за детьми в группах продленного дня в муниципальных общеобразовательных учреждениях городского округа «Город Архангельск», реализующих образовательные программы начального общего, основного общего и среднего общего образования, о внесении изменений в приложение к постановлению Администрации муниципального образования «Город Архангельск» от 26 февраля 2016 года № 198 и признании утратившим силу постановления Администрации муниципального образования «Город Архангельск» от 24 января 2017 года № 79» (с изменениями и дополнением) изменение, изложив пункт 2 таблицы № 2 в следующей редакции:

"2	"Средняя школа № 2 имени В.Ф. Филиппова"	-	150	-".

2. Опубликовать постановление в газете «Архангельск – Город воинской славы» и на официальном информационном интернет-портале городского округа «Город Архангельск».

Глава городского округа
«Город Архангельск» **Д.А. Морев**

ГЛАВА ГОРОДСКОГО ОКРУГА
«ГОРОД АРХАНГЕЛЬСК»

П О С Т А Н О В Л Е Н И Е

от 14 января 2025 г. № 20

О внесении изменений в Положение о департаменте градостроительства
Администрации городского округа «Город Архангельск»

1. Внести в Положение о департаменте градостроительства Администрации городского округа «Город Архангельск», утвержденное постановлением мэра города Архангельска от 16 декабря 2014 года № 1084 (с изменениями и дополнениями), следующие изменения:
1.1. В разделе 2 «Основные задачи и функции департамента»:
а) пункт 2.1 дополнить абзацем шестнадцатым следующего содержания:
«принятие решений о разработке и утверждении комплексной схемы инженерного обеспечения территории.»;
б) в пункте 2.2:
подпункт 2.2.5 изложить в следующей редакции:
«2.2.5. В области архитектуры и формирования художественного облика города Архангельска:
принимает участие в решении вопросов сохранности объектов культурного наследия (памятников истории и культуры) народов Российской Федерации, расположенных на территории городского округа «Город Архангельск»;
обеспечивает проведение научно-исследовательских работ в области архитектуры и градостроительства, в подготовке прогнозов градостроительного развития городского округа «Город Архангельск»;
осуществляет разработку концепций художественного, светового, праздничного оформления города Архангельска;
осуществляет рассмотрение и согласование проектной документации по объектам нового строительства и реконструкции, в том числе по проектам зданий, строений и сооружений, территорий, объектов монументально-декоративного искусства в части благоустройства, объемно-планировочного и цветового решения, архитектурно-художественного освещения и праздничной подсветки, размещения малых архитектурных форм, элементов благоустройства, вывесок, наружной рекламы и информации;
обеспечивает деятельность градостроительного совета, созданного при Администрации городского округа «Город Архангельск»;
обеспечивает деятельность комиссии по вопросам градостроительной деятельности, отнесенным к полномочиям департамента;
организует с участием общественных профессионально-творческих организаций архитекторов конкурсы архитектурных проектов.»;
подпункт 2.2.8 исключить;
1.2. В разделе 4 «Организация деятельности департамента»:
а) в пункте 4.4 слово «управлением» заменить словом «департаментом»;
б) в пункте 4.6 слово «отдел» заменить словом «управление»;
в) в пункте 4.7 слова «и муниципальным учреждением городского округа «Город Архангельск» «Центр информационных технологий» исключить.

2. Опубликовать постановление в газете «Архангельск – Город воинской славы» и на официальном интернет-портале городского округа «Город Архангельск».

3. Настоящее постановление вступает в силу со дня его официального опубликования и распространяется на правоотношения, возникшие с 1 января 2025 года.

Глава городского округа
«Город Архангельск» **Д.А. Морев**

АДМИНИСТРАЦИЯ ГОРОДСКОГО ОКРУГА
«ГОРОД АРХАНГЕЛЬСК»

П О С Т А Н О В Л Е Н И Е

от 14 января 2025 г. № 30

О начале актуализации на 2026 год схемы теплоснабжения
городского округа «Город Архангельск» до 2040 года

В соответствии с требованиями Федерального закона от 27 июля 2010 года № 190-ФЗ «О теплоснабжении», Федерального закона от 6 октября 2013 года № 131-ФЗ «Об общих принципах организации местного самоуправления в Российской Федерации» и постановлений Правительства Российской Федерации от 22 февраля 2012 года № 154 «О требованиях к схемам теплоснабжения, порядку их разработки и утверждения», от 8 августа 2012 года № 808 «Об организации теплоснабжения в Российской Федерации и о внесении изменений в некоторые акты Правительства Российской Федерации» Администрация городского округа «Город Архангельск» **постановляет**:

1. Начать актуализацию на 2026 год схемы теплоснабжения городского округа «Город Архангельск» до 2040 года, утвержденной постановлением Администрации городского округа «Город Архангельск» от 4 октября 2024 года № 1612.

2. Определить уполномоченным органом, в который предоставляется информация для актуализации на 2026 год схемы теплоснабжения, департамент городского хозяйства Администрации городского округа «Город Архангельск» по адресу: 163000, г. Архангельск, Троицкий просп., д. 60.

3. В течение трех календарных дней с даты принятия настоящего постановления разместить на официальном информационном интернет-портале городского округа «Город Архангельск» уведомление о начале актуализации на 2026 год схемы теплоснабжения с указанием ссылки на страницу официального информационного интернет-портала городского округа «Город Архангельск», на которой размещена действующая схема теплоснабжения, в том числе актуализированные схемы теплоснабжения.

4. Опубликовать постановление в газете «Архангельск – Город воинской славы» и на официальном информационном интернет-портале городского округа «Город Архангельск».

Глава городского округа
«Город Архангельск» **Д.А. Морев**

ГЛАВА ГОРОДСКОГО ОКРУГА
«ГОРОД АРХАНГЕЛЬСК»

РАСПОРЯЖЕНИЕ

от 25 декабря 2024 г. № 7183р

О признании утратившим силу распоряжений
Главы муниципального образования «Город Архангельск»
от 31 января 2019 года № 211р, от 1 февраля 2019 года № 218р

1. Признать утратившим силу распоряжение Главы муниципального образования «Город Архангельск» от 31 января 2019 года № 211р «Об утверждении документации по планировке территории муниципального образования «Город Архангельск» в границах ул. П. Стрелкова, ул. Садовой и ул. Производственной площадью 2,5141 га».

2. Признать утратившим силу распоряжение Главы муниципального образования «Город Архангельск» от 1 февраля 2019 года № 218р «Об утверждении документации по планировке территории муниципального образования «Город Архангельск» в границах ул. Фрунзе, ул. Юнг Военно-Морского Флота и ул. Светлой площадью 4,1488 га».

3. Опубликовать распоряжение в газете «Архангельск – Город воинской славы» и на официальном информационном интернет-портале городского округа «Город Архангельск».

Глава городского округа
«Город Архангельск» **Д.А. Морев**

ГЛАВА ГОРОДСКОГО ОКРУГА
«ГОРОД АРХАНГЕЛЬСК»

РАСПОРЯЖЕНИЕ

от 26 декабря 2024 г. № 7221р

О признании утратившим силу распоряжения Главы
муниципального образования «Город Архангельск»
от 24 июля 2020 года № 2466р, распоряжения Главы муниципального
образования «Город Архангельск» от 24 июля 2020 года № 2485р,
распоряжения Главы городского округа «Город Архангельск»
от 26 мая 2022 года № 3023р

1. Признать утратившим силу распоряжение Главы муниципального образования «Город Архангельск» от 24 июля 2020 года № 2466р «Об утверждении проекта межевания территории муниципального образования «Город Архангельск» в границах ул. Петра Стрелкова, ул. Луганской и ул. Садовой площадью 5,2919 га».

2. Признать утратившим силу распоряжение Главы муниципального образования «Город Архангельск» от 24 июля 2020 года № 2485р «Об утверждении проекта межевания территории муниципального образования «Город Архангельск» в границах ул. Механизаторов, ул. Мирной и ул. Герцена площадью 2,7315 га».

3. Признать утратившим силу распоряжение Главы городского округа «Город Архангельск» от 26 мая 2022 года № 3023р «Об утверждении проекта межевания территории муниципального образования «Город Архангельск» в границах ул. Островной, ул. Производственной и ул. Садовой (Маймакса) площадью 7,1123 га».

4. Опубликовать распоряжение в газете «Архангельск – Город воинской славы» и на официальном информационном интернет-портале городского округа «Город Архангельск».

Глава городского округа
«Город Архангельск» **Д.А. Морев**

ГЛАВА ГОРОДСКОГО ОКРУГА
«ГОРОД АРХАНГЕЛЬСК»

РАСПОРЯЖЕНИЕ

от 26 декабря 2024 г. № 7242р

О внесении изменений в Устав муниципального
бюджетного учреждения дополнительного образования
городского округа «Город Архангельск»
«Детская школа искусств № 31»

1. Внести и утвердить прилагаемые изменения в Устав муниципального бюджетного учреждения дополнительного образования городского округа «Город Архангельск» «Детская школа искусств № 31», зарегистрированного приказом регистрационной палаты мэрии города Архангельска от 12 мая 1995 года № 1017.

2. Опубликовать распоряжение в газете «Архангельск – Город воинской славы» и на официальном информационном интернет-портале городского округа «Город Архангельск».

3. Настоящее распоряжение вступает в силу с 1 января 2025 года.

Глава городского округа
«Город Архангельск» **Д.А. Морев**

УТВЕРЖДЕНЫ
распоряжением Главы
городского округа
«Город Архангельск»
от 26 декабря 2024 г. № 7242р

ИЗМЕНЕНИЯ,
вносимые в Устав муниципального бюджетного
учреждения дополнительного образования
городского округа «Город Архангельск»
«Детская школа искусств № 31»

1. Пункт 2.5 раздела 2 «Предмет, цели и виды деятельности» дополнить абзацем пятым следующего содержания:
«- предоставление консультационных и методических услуг.».

2. Пункт 2.6 раздела 2 «Предмет, цели и виды деятельности» дополнить абзацем шестым следующего содержания:
«- предоставление консультационных и методических услуг.».

3. Знак препинания «.» абзаца четвертого пункта 2.5 раздела 2 «Предмет, цели и виды деятельности» заменить знаком препинания «;».

4. Знак препинания «.» абзаца пятого пункта 2.6 раздела 2 «Предмет, цели и виды деятельности» заменить знаком препинания «;».

ГЛАВА ГОРОДСКОГО ОКРУГА
«ГОРОД АРХАНГЕЛЬСК»

РАСПОРЯЖЕНИЕ

от 26 декабря 2024 г. № 7243р

О внесении изменений в Устав муниципального бюджетного учреждения дополнительного образования городского округа «Город Архангельск» «Городская детская музыкальная школа «Классика»

1. Внести и утвердить прилагаемые изменения в Устав муниципального бюджетного учреждения дополнительного образования городского округа «Город Архангельск» «Городская детская музыкальная школа «Классика», зарегистрированного приказом регистрационной палаты мэрии города Архангельска от 27 февраля 1995 года № 49 пункт 1.1.
2. Опубликовать распоряжение в газете «Архангельск – Город воинской славы» и на официальном информационном интернет-портале городского округа «Город Архангельск».
3. Настоящее распоряжение вступает в силу с 1 января 2025 года.

Глава городского округа
«Город Архангельск» **Д.А. Морев**

УТВЕРЖДЕНЫ
распоряжением Главы
городского округа
«Город Архангельск»
от 26 декабря 2024 г. № 7243р

ИЗМЕНЕНИЯ,
вносимые в Устав муниципального бюджетного учреждения дополнительного образования городского округа «Город Архангельск» «Городская детская музыкальная школа «Классика»

1. Абзац пятый пункта 2.5 и абзац пятый пункта 2.6 раздела 2 «Предмет, цели и виды деятельности» исключить.
2. Знак препинания «;» абзаца четвертого пункта 2.5 раздела 2 «Предмет, цели и виды деятельности» заменить знаком препинания».».

АДМИНИСТРАЦИЯ ГОРОДСКОГО ОКРУГА
«ГОРОД АРХАНГЕЛЬСК»

РАСПОРЯЖЕНИЕ

от 26 декабря 2024 г. № 7245р

Об утверждении состава рабочей группы по организации и проведению общественных обсуждений в целях реализации мероприятий муниципальной программы «Формирование современной городской среды на территории городского округа «Город Архангельск» и положения о ней

1. Утвердить:
положение о рабочей группе по организации и проведению общественных обсуждений в целях реализации мероприятий муниципальной программы «Формирование современной городской среды на территории городского округа «Город Архангельск» согласно приложению № 1;
состав рабочей группы по организации и проведению общественных обсуждений в целях реализации мероприятий муниципальной программы «Формирование современной городской среды на территории городского округа «Город Архангельск» согласно приложению № 2.
2. Опубликовать распоряжение в газете «Архангельск – Город воинской славы» и на официальном информационном интернет-портале городского округа «Город Архангельск».
3. Контроль за исполнением распоряжения возложить на заместителя Главы городского округа «Город Архангельск» по городскому хозяйству Иванова М.В.

Глава городского округа
«Город Архангельск» **Д.А. Морев**

ПРИЛОЖЕНИЕ № 1
к распоряжению Администрации
городского округа
«Город Архангельск»
от 26 декабря 2024 г. № 7245р

ПОЛОЖЕНИЕ
о рабочей группе по организации и проведению общественных обсуждений в целях реализации мероприятий муниципальной программы «Формирование современной городской среды на территории городского округа «Город Архангельск»

1. Рабочая группа создана в целях реализации мероприятий муниципальной программы «Формирование современной городской среды на территории городского округа «Город Архангельск», утвержденной постановлением Администрации муниципального образования «Город Архангельск» от 31 октября 2017 года № 1294 (далее соответственно – Положение, Программа), в части организации и проведения общественных обсуждений, а также подведения итогов общественных обсуждений.
2. В целях проведения оценки предложений и замечаний, поступивших во время общественных обсуждений, проводится заседание рабочей группы в срок не позднее пяти рабочих дней с даты окончания приема предложений и/или замечаний.
3. Рабочая группа осуществляет свою деятельность в соответствии с настоящим Положением.
4. Руководство Рабочей группы осуществляет председатель, а в его отсутствие – заместитель председателя.
5. Рабочая группа правомочна, если на заседании присутствует более 50 процентов общего числа ее членов. Каждый член рабочей группы имеет один голос.
6. Решения рабочей группы принимаются простым большинством голосов членов рабочей группы, принявших участие в ее заседании. При равенстве голосов голос председателя рабочей группы является решающим.
7. На заседании рабочей группы вправе присутствовать иные заинтересованные лица. В случае необходимости на заседания рабочей группы могут привлекаться представители функциональных (территориальных) органов Администрации городского округа «Город Архангельск» и (или) организаций, осуществляющих разработку проектов (дизайн-проектов) благоустройства общественных территорий.
8. По результатам заседания оформляется протокол, в котором отражаются все поступившие предложения и замечания, представленные участниками общественных обсуждений, аргументированные рекомендации организатора общественных обсуждений о целесообразности или нецелесообразности учета внесенных участниками общественных обсуждений предложений и замечаний и выводы по результатам общественных обсуждений.
9. Протокол рабочей группы подписывают председатель и секретарь рабочей группы. Не допускается заполнение протокола карандашом и внесение в него исправлений. Протокол заседания ведет секретарь рабочей группы. Указанный протокол подлежит размещению на официальном информационном интернет-портале городского округа «Город Архангельск».

ПРИЛОЖЕНИЕ № 2
к распоряжению Администрации
городского округа «Город Архангельск»
от 26 декабря 2024 г. № 7245р

СОСТАВ
рабочей группы по организации и проведению общественных обсуждений в целях реализации мероприятий муниципальной программы «Формирование современной городской среды на территории городского округа «Город Архангельск»

Иванов Михаил Викторович	–	заместитель Главы городского округа "Город Архангельск" по городскому хозяйству (председатель комиссии)
Худяков Николай Викторович	–	директор департамента городского хозяйства Администрации городского округа "Город Архангельск" (заместитель председателя комиссии)
Паршуткина Наталья Николаевна	–	начальник отдела благоустройства управления благоустройства департамента городского хозяйства Администрации городского округа "Город Архангельск" (секретарь комиссии)
Полуянова Ольга Андреевна	–	начальник управления благоустройства департамента городского хозяйства Администрации городского округа "Город Архангельск"
Ялунина Наталья Юрьевна	–	начальник управления правового обеспечения городского хозяйства муниципально-правового департамента Администрации городского округа "Город Архангельск"

ГЛАВА ГОРОДСКОГО ОКРУГА
«ГОРОД АРХАНГЕЛЬСК»

РАСПОРЯЖЕНИЕ

от 26 декабря 2024 г. № 7246р

О внесении изменения в Устав муниципального учреждения культуры городского округа «Город Архангельск» «Ломоносовский Дворец культуры»

1. Внести и утвердить прилагаемое изменение в Устав муниципального учреждения культуры городского округа «Город Архангельск» «Ломоносовский Дворец культуры», зарегистрированный приказом регистрационной палаты мэрии города Архангельска от 5 декабря 1994 года № 6336.
2. Опубликовать распоряжение в газете «Архангельск – Город воинской славы» и на официальном информационном интернет-портале городского округа «Город Архангельск».
3. Настоящее распоряжение вступает в силу с 1 января 2025 года.

Глава городского округа
«Город Архангельск» **Д.А. Морев**

УТВЕРЖДЕНО
распоряжением Главы
городского округа
«Город Архангельск»
от 26 декабря 2024 г. № 7246р

ИЗМЕНЕНИЕ,
вносимое в Устав муниципального учреждения культуры городского округа «Город Архангельск» «Ломоносовский Дворец культуры»

Абзац третий пункта 2.6 раздела 2 «Предмет и цели деятельности» изложить в следующей редакции:
«создание и организация показа концертов и концертных программ, организация показа и онлайн-трансляций концертов, концертных программ, спектаклей в виртуальном концертном зале;».

ГЛАВА ГОРОДСКОГО ОКРУГА
«ГОРОД АРХАНГЕЛЬСК»

РАСПОРЯЖЕНИЕ

от 27 декабря 2024 г. № 7251р

О внесении изменений в распоряжение Главы городского округа «Город Архангельск» от 30 ноября 2021 года № 4833р

1. Внести в распоряжение Главы городского округа «Город Архангельск» от 30 ноября 2021 года № 4833р «О внесении изменений в проект межевания территории муниципального образования «Город Архангельск» в границах ул. Цигломенской площадью 6,4677 га, проект межевания территории муниципального образования «Город Архангельск» ул. Победы и ул. Родионова площадью 6,0588 га, проект межевания территории муниципального образования «Город Архангельск» в границах ул. Механизаторов, ул. Мирной и ул. Герцена площадью 2,7315 га и приложения к ним» следующие изменения:
а) наименование изложить в следующей редакции:
«О внесении изменений в проект межевания территории муниципального образования «Город Архангельск» в границах ул. Цигломенской площадью 6,4677 га, проект межевания территории муниципального образования «Город Архангельск» ул. Победы и ул. Родионова площадью 6,0588 га и приложения к ним»;
б) пункты 5 и 6 исключить.
2. Опубликовать распоряжение в газете “Архангельск – Город воинской славы” и на официальном информационном интернет-портале городского округа “Город Архангельск”.

Глава городского округа
«Город Архангельск» **Д.А. Морев**

АДМИНИСТРАЦИЯ ГОРОДСКОГО ОКРУГА
«ГОРОД АРХАНГЕЛЬСК»

РАСПОРЯЖЕНИЕ

от 9 января 2025 г. № 10р

О внесении изменений в Устав муниципального казенного учреждения городского округа «Город Архангельск» «Городской центр гражданской защиты»

1. Внести и утвердить прилагаемые изменения в Устав муниципального казенного учреждения городского округа «Город Архангельск» «Городской центр гражданской защиты», зарегистрированный Инспекцией Федеральной налоговой службы России по городу Архангельску 26 апреля 2007 года (ОГРН 1072901005748).
2. Опубликовать распоряжение в газете «Архангельск – Город воинской славы» и на официальном информационном интернет-портале городского округа «Город Архангельск».
3. Настоящее распоряжение вступает в силу со дня его официального опубликования и распространяется на правоотношения, возникшие с 1 января 2025 года.

Глава городского округа
«Город Архангельск» **Д.А. Морев**

УТВЕРЖДЕНО
распоряжением Администрации
городского округа
«Город Архангельск»
от 9 января 2025 г. № 10р

ИЗМЕНЕНИЯ,
вносимые в Устав муниципального казенного учреждения городского округа «Город Архангельск» «Городской центр гражданской защиты»

1. Абзац первый пункта 5 изложить в следующей редакции:
«5. Функции и полномочия Учредителя Учреждения от имени городского округа «Город Архангельск» осуществляются Администрацией городского округа «Город Архангельск», департаментом городского хозяйства Администрации городского округа «Город Архангельск», департаментом муниципального имущества Администрации городского округа «Город Архангельск» в установленном Администрацией городского округа «Город Архангельск» порядке.».
2. В абзаце семнадцатом пункта 18 слова «автономных пожарных извещателей» заменить словами «автономных дымовых пожарных извещателей».
3. Пункт 18 дополнить абзацем восемнадцатым следующего содержания:
«проведение мероприятий по приобретению автономных дымовых пожарных извещателей и предоставлению их для установки многодетным семьям, семьям, находящимся в трудной жизненной ситуации, в социально опасном положении, проживающим на объектах частного жилищного фонда, расположенного на территории городского округа «Город Архангельск», в качестве меры социальной поддержки в соответствии с постановлением Администрации городского округа «Город Архангельск».».

ГЛАВА ГОРОДСКОГО ОКРУГА
«ГОРОД АРХАНГЕЛЬСК»

РАСПОРЯЖЕНИЕ

от 10 января 2025 г. № 37р

О проведении общественных обсуждений проекта межевания территории городского округа «Город Архангельск» в границах элемента планировочной структуры: ул. Карла Либкнехта, просп. Новгородский, ул. Поморская и просп. Ломоносова площадью 4,4827 га

В соответствии с Градостроительным кодексом Российской Федерации, Федеральным законом от 6 октября 2003 года № 131-ФЗ “Об общих принципах организации местного самоуправления в Российской Федерации”, Уставом городского округа “Город Архангельск” и Положением об организации и проведении общественных обсуждений или публичных слушаний по вопросам градостроительной деятельности на территории городского округа “Город Архангельск”, утвержденным решением Архангельской городской Думы от 20 июня 2018 года № 688:

1. Комиссии по землепользованию и застройке городского округа «Город Архангельск» подготовить и провести общественные обсуждения проекта межевания территории городского округа «Город Архангельск» в границах элемента планировочной структуры: ул. Карла Либкнехта, просп. Новгородский, ул. Поморская и просп. Ломоносова площадью 4,4827 га.
2. Опубликовать распоряжение в газете «Архангельск – Город воинской славы» и на официальном информационном интернет-портале городского округа «Город Архангельск».

Глава городского округа
«Город Архангельск» **Д.А. Морев**

ГЛАВА ГОРОДСКОГО ОКРУГА
«ГОРОД АРХАНГЕЛЬСК»

РАСПОРЯЖЕНИЕ

от 10 января 2025 г. № 38р

О подготовке проекта внесения изменений в проект планировки района «Майская горка» муниципального образования «Город Архангельск» в границах элемента планировочной структуры: ул. Героя Советского Союза Петра Лушева, ул. Холмогорская, ул. Дачная, просп. Ленинградский площадью 28,6770 га

В соответствии с Градостроительным кодексом Российской Федерации, с учетом обращения Копырина С.Д.:

1. Принять решение о подготовке проекта внесения изменений в проект планировки района «Майская горка» муниципального образования «Город Архангельск» в границах элемента планировочной структуры: ул. Героя Советского Союза Петра Лушева, ул. Холмогорская, ул. Дачная, просп. Ленинградский площадью 28,6770 га.
2. Подготовить проект внесения изменений в проект планировки района «Майская горка» муниципального образования «Город Архангельск» в границах элемента планировочной структуры: ул. Героя Советского Союза Петра Лушева, ул. Холмогорская, ул. Дачная, просп. Ленинградский площадью 28,6770 га.
3. Утвердить прилагаемое задание на внесение изменений в проект планировки района «Майская горка» муниципального образования «Город Архангельск» в границах элемента планировочной структуры: ул. Героя Советского Союза Петра Лушева, ул. Холмогорская, ул. Дачная, просп. Ленинградский площадью 28,6770 га.
4. Определить, что физические или юридические лица вправе представлять свои предложения о порядке, сроках подготовки и содержании проекта внесения изменений в проект планировки района «Майская горка» муниципального образования «Город Архангельск» в границах элемента планировочной структуры: ул. Героя Советского Союза Петра Лушева, ул. Холмогорская, ул. Дачная, просп. Ленинградский площадью 28,6770 га в департамент градостроительства Администрации городского округа «Город Архангельск» со дня опубликования настоящего распоряжения до момента назначения общественных обсуждений.
5. Опубликовать распоряжение в газете «Архангельск – Город воинской славы» и на официальном информационном интернет-портале городского округа «Город Архангельск».
6. Срок действия распоряжения – 12 месяцев с момента его опубликования в газете «Архангельск – Город воинской славы» и на официальном информационном интернет-портале городского округа «Город Архангельск».

Глава городского округа
«Город Архангельск» **Д.А. Морев**

УТВЕРЖДЕНО
распоряжением Главы
городского округа
«Город Архангельск»
от 10 января 2025 г. № 38р

ЗАДАНИЕ
на подготовку проекта внесения изменений
в проект планировки района «Майская горка» муниципального образования
«Город Архангельск» в границах элемента планировочной структуры: ул. Героя Советского Союза
Петра Лушева, ул. Холмогорская, ул. Дачная, просп. Ленинградский площадью 28,6770 га

1. Вид документа (документации)
Проект внесения изменений в проект планировки района «Майская горка» муниципального образования «Город Архангельск» в границах элемента планировочной структуры: ул. Героя Советского Союза Петра Лушева, ул. Холмогорская, ул. Дачная, просп. Ленинградский площадью 28,6770 га (далее – проект внесения изменений в проект планировки территории).
2. Технический заказчик
Копырин Сергей Дмитриевич.
Источник финансирования работ – средства Копырина С.Д.
3. Разработчик документации
Разработчик определяется техническим заказчиком в соответствии с действующим законодательством Российской Федерации.
4. Основание для разработки документации
Распоряжение Главы городского округа «Город Архангельск» от 10 января 2025 года № 38р «О подготовке проекта внесения изменений в проект планировки района «Майская горка» муниципального образования «Город Архангельск» в границах элемента планировочной структуры: ул. Героя Советского Союза Петра Лушева, ул. Холмогорская, ул. Дачная, просп. Ленинградский площадью 28,6770 га».
5. Объект градостроительного планирования или застройки территории, его основные характеристики
Элемент планировочной структуры: ул. Героя Советского Союза Петра Лушева, ул. Холмогорская, ул. Дачная, просп. Ленинградский площадью 28,6770 га расположен в территориальном округе Майская горка города Архангельска. Территория в границах разработки проекта внесения изменений в проект планировки территории составляет 28,6770 га.
Размещение элемента планировочной структуры: просп. Ленинградского и ул. Октябрьская площадью 28,6770 га представлено в приложении № 1 к настоящему заданию.
Функциональные зоны согласно генеральному плану муниципального образования «Город Архангельск», утвержденному постановлением министерства строительства и архитектуры Архангельской области от 2 апреля 2020 года № 37-п (с изменениями), в границах которых разрабатывается проект внесения изменений в проект планировки территории:
зона застройки индивидуальными жилыми домами;
зона застройки многоэтажными жилыми домами;
зона специализированной общественной застройки.
Территориальные зоны согласно правилам землепользования и застройки городского округа «Город Архангельск», утвержденным постановлением министерства строительства и архитектуры Архангельской области от 29 сентября 2020 года № 68-п (с изменениями), в границах которых разрабатывается проект внесения изменений в проект планировки территории:
зона застройки индивидуальными жилыми домами и домами блокированной застройки (кодовое обозначение – Ж1);
зона застройки многоэтажными жилыми домами (кодовое обозначение – Ж4);
зона специализированной общественной застройки (кодовое обозначение – О2).
Категория земель – земли населенных пунктов.
Рельеф – спокойный.
Элемент планировочной структуры находится в границах следующих зон с особыми условиями использования территорий:
второй пояс санитарной охраны источника водоснабжения;
третий пояс санитарной охраны источника водоснабжения;
зона подтопления, реестровый номер Единого государственного реестра недвижимости (далее – ЕГРН): 29:00-6.279;
водоохранная зона;
прибрежная защитная полоса;
охранные зоны инженерных коммуникаций.
Дополнительные требования для зон с особыми условиями использования территорий изложены в пункте 13 настоящего задания.
Транспортная инфраструктура территории сформированы.
Транспортная связь обеспечивается в соответствии с картой планируемого размещения автомобильных дорог местного значения муниципального образования «Город Архангельск», включая создание и обеспечение функционирования парковок, в составе генерального плана муниципального образования «Город Архангельск», утвержденного постановлением министерства строительства и архитектуры Архангельской области от 2 апреля 2020 года № 37-п (с изменениями):
по просп. Ленинградскому – магистральной улице общегородского значения регулируемого движения;
по ул. Героя Советского Союза Петра Лушева, ул. Холмогорской, ул. Дачной – улицам и дорогам местного значения.
6. Основные требования к составу, содержанию и форме представляемых материалов проекта планировки территории, последовательность и сроки выполнения работы
Внесение изменений в проект планировки территории осуществить в порядке, установленном Градостроительным кодексом Российской Федерации и порядке, утвержденном постановлением Администрации городского округа «Город Архангельск» от 12 мая 2021 года № 862.
В соответствии с пунктом 5.2 статьи 46 Градостроительного кодекса Российской Федерации внесение изменений в проект планировки территории путем утверждения их отдельных частей общественные обсуждения проводятся применительно к таким утверждаемым частям.
Утверждению подлежит основная часть проекта внесения изменений в проект планировки территории, которая включает:
1) чертеж или чертежи планировки территории, на которых отображаются:
а) красные линии;
б) границы существующих и планируемых элементов планировочной структуры;
в) границы зон планируемого размещения объектов капитального строительства (границы указываются сплошной штриховкой);
2) положение о характеристиках планируемого развития территории, в том числе о плотности и параметрах застройки территории (в пределах, установленных градостроительным регламентом), о характеристиках объектов капитального строительства жилого, производственного, общественно-делового и иного назначения и необходимых для функционирования таких объектов и обеспечения жизнедеятельности граждан объектов коммунальной, транспортной, социальной инфраструктур, в том числе объектов, включенных в программы комплексного развития систем коммунальной инфраструктуры, программы комплексного развития транспортной инфраструктуры, программы комплексного развития социальной инфраструктуры и необходимых для развития территории в границах элемента планировочной структуры. Для зон планируемого размещения объектов федерального значения, объектов регионального значения, объектов местного значения в такое положение включаются сведения о плотности и параметрах застройки территории, необходимые для размещения указанных объектов, а также в целях согласования проекта планировки территории в соответствии с частью 12.7 статьи 45 Градостроительного Кодекса информация о планируемых мероприятиях по обеспечению сохранения применительно к территориальным зонам, в которых планируется размещение указанных объектов, фактических показателей обеспеченности территории объектами коммунальной, транспортной, социальной инфраструктур и фактических показателей территориальной доступности таких объектов для населения;
Данный пункт должен также содержать:
местоположение в городе Архангельске, описание границ и площадь территории проектирования;
краткую характеристику существующего использования территории, включая установленные ограничения, сведения о плотности и параметрах застройки территории в пределах, установленных градостроительным регламентом;
основные направления развития территории, включая характеристики объектов капитального строительства жилого, производственного, общественно-делового и иного назначения и необходимых для функционирования таких объектов и обеспечения жизнедеятельности граждан объектов коммунальной, транспортной, социальной инфраструктуры, в том числе объектов, включенных в программы комплексного развития систем коммунальной инфраструктуры, программы комплексного развития транспортной инфраструктуры, программы комплексного развития социальной инфраструктуры;
предложения по сохранению, сносу, размещению новых объектов;
предложения по развитию транспортной инфраструктуры территории (реконструкция и строительство участков внутриквартальных проездов, улиц, а также по обеспечению сохранения существующих инженерных сетей и сооружений, по их реконструкции, и по строительству новых инженерных сетей и сооружений);
таблицу к чертежу планировки территории. В таблице указываются: номера и площади участков территории, зон планируемого размещения объектов капитального строительства; наименование объектов; характеристики размещаемых объектов капитального строительства;
3) положение об очередности планируемого развития территории, содержащие этапы проектирования, строительства, реконструкции объектов капитального строительства жилого, производственного, общественно-делового и иного назначения и этапы строительства, реконструкции необходимых для функционирования таких объектов и обеспечения жизнедеятельности граждан объектов коммунальной, транспортной, социальной инфраструктур, в том числе объектов, включенных в программы комплексного развития систем коммунальной инфраструктуры, программы комплексного развития транспортной инфраструктуры, программы комплексного развития социальной инфраструктуры (при необходимости выполняется в табличной форме).
Материалы по обоснованию проекта внесения изменений в проект планировки территории должны содержать:
1) карту (фрагмент карты) планировочной структуры территорий поселения, городского округа, межселенной территории муниципального района с отображением границ элементов планировочной структуры;
2) результаты инженерных изысканий в объеме, предусмотренном разрабатываемой исполнителем работ программой инженерных изысканий, в случаях, если выполнение таких инженерных изысканий для подготовки документации по планировке территории требуется в соответствии с Градостроительным кодексом Российской Федерации;
3) обоснование определения границ зон планируемого размещения объектов капитального строительства;
4) схему организации движения транспорта (включая транспорт общего пользования) и пешеходов, отражающую местоположение объектов транспортной инфраструктуры и учитывающую существующие и прогнозные потребности в транспортном обеспечении на территории, а также схему организации улично-дорожной сети;
5) схему границ территорий объектов культурного наследия;
6) схему границ зон с особыми условиями использования территории;
7) обоснование соответствия планируемых параметров, местоположения и назначения объектов регионального значения, объектов местного значения нормативам градостроительного проектирования и требованиям градостроительных регламентов, а также применительно к территории, в границах которой предусматривается осуществление деятельности по комплексному и устойчивому развитию территории, установленным правилами землепользования и застройки расчетным показателям минимально допустимого уровня обеспеченности территории объектами коммунальной, транспортной, социальной инфраструктур и расчетным показателям максимально допустимого уровня территориальной доступности таких объектов для населения;
8) схему, отображающую местоположение существующих объектов капитального строительства, в том числе линейных объектов, объектов, подлежащих сносу, объектов незавершенного строительства, а также проходы к водным объектам общего пользования и их береговым полосам;
9) варианты планировочных и (или) объемно-пространственных решений застройки территории в соответствии с проектом внесения изменений в проект планировки территории (в отношении элементов планировочной структуры, расположенных в жилых или общественно-деловых зонах);
10) перечень мероприятий по защите территории от чрезвычайных ситуаций природного и техногенного характера, в том числе по обеспечению пожарной безопасности и по гражданской обороне;
11) перечень мероприятий по охране окружающей среды;
12) обоснование очередности планируемого развития территории;
13) схему вертикальной планировки территории, инженерной подготовки и инженерной защиты территории, подготовленную в случаях, установленных уполномоченным Правительством Российской Федерации федеральным органом исполнительной власти, и в соответствии с требованиями, установленными уполномоченным Правительством Российской Федерации федеральным органом исполнительной власти, на которой должны быть отображены:
а) границы города Архангельска;
б) границы зоны планируемого размещения объектов капитального строительства, устанавливаемые в основной части проекта внесения изменений в проект планировки территории;
в) границы зон планируемого размещения объектов капитального строительства, подлежащих выносу из зоны планируемого размещения линейных объектов;
г) существующие и директивные (проектные) отметки поверхности по осям трасс автомобильных и железных дорог, проезжих частей в местах пересечения улиц и проездов и в местах перелома продольного профиля, существующие и директивные (проектные) отметки других элементов планировочной структуры территории для вертикальной увязки проектных решений, в том числе со смежными территориями;
д) проектные продольные уклоны, направление продольного уклона, расстояние между точками, ограничивающими участок с продольным уклоном;
е) горизонтали, отображающие проектный рельеф в виде параллельных линий;
ж) типовые поперечные профили автомобильных и железных дорог, элементы улично-дорожной сети;
14) иные материалы для обоснования положений по планировке территории, в том числе схему существующих и проектируемых сетей инженерного обеспечения объекта, в соответствии с техническими условиями от ресурсоснабжающих организаций.
В состав проекта внесения изменений в проект планировки территории может включаться проект организации дорожного движения, разрабатываемый в соответствии с требованиями Федерального закона от 29 декабря 2017 года № 443-ФЗ «Об организации дорожного движения в Российской Федерации и о внесении изменений в отдельные законодательные акты Российской Федерации».
Проект внесения изменений в проект планировки территории предоставляется техническим заказчиком в адрес департамента градостроительства Администрации городского округа «Город Архангельск» на бумажном носителе и в электронном виде в следующем объеме:
1) на бумажном носителе в одном экземпляре;
2) на электронном носителе (на компакт-диске) в одном экземпляре каждый нижеуказанный вид.
Электронная версия проекта внесения изменений в проект планировки территории должна содержать:
1) графическую часть, выполненную с использованием программного расширения «AutoCad» (*.dwg / .dxf) в системе координат, используемой для ведения Единого государственного реестра недвижимости (один экземпляр на компакт-диске);
2) текстовую и графическую части, выполненные в формате *.pdf (один экземпляр на компакт-диске);
3) текстовую часть, выполненную с использованием текстового редактора «Word» (*.doc / .docx) (один экземпляр на компакт-диске).
Требования к текстовой части:
применяется шрифт Times New Roman № 14 или 13;
текст документа печатается через 1 – 1,5 межстрочных интервала;
абзацный отступ в тексте документа составляет 1,25 см;
интервал между буквами в словах – обычный;
интервал между словами – один пробел;
наименования разделов и подразделов центрируются по ширине текста;
текст документа выравнивается по ширине листа (по границам левого и правого полей документа);
длина самой длинной строки реквизита при угловом расположении реквизитов – не более 7,5 см;
длина самой длинной строки реквизита при продольном расположении реквизитов – не более 12 см.
Текстовая часть проекта внесения изменений в проект планировки территории на бумажном носителе должна быть предоставлена в виде пояснительной записки (сброшюрованной книги).
Диски должны быть защищены от записи, иметь этикетку с указанием изготовителя, даты изготовления, названия комплекта. В корневом каталоге должен находиться текстовый файл содержания.
7. Основные требования к градостроительным решениям
При разработке проекта внесения изменений в проект планировки территории учесть основные положения:
генерального плана муниципального образования «Город Архангельск», утвержденного постановлением министерства строительства и архитектуры Архангельской области от 2 апреля 2020 года № 37-п (с изменениями);
правил землепользования и застройки городского округа «Город Архангельск», утвержденных постановлением министерства строительства и архитектуры Архангельской области от 29 сентября 2020 года № 68-п (с изменениями);
проекта планировки района «Майская горка» муниципального образования «Город Архангельск», утвержденного распоряжением мэра города Архангельска от 20 февраля 2015 года № 425р (с изменениями).
Проектными решениями предусмотреть следующее:
размещение индивидуальной жилой застройки с приусадебными участками / зоны планируемого размещения объектов капитального строительства на перспективу в границах земельных участков с кадастровыми номерами: 29:22:000000:8463, 29:22:060417:11, 29:22:060417:1857, 29:22:060417:79 до границ красных линий;
варианты планировочных и (или) объемно-пространственных решений застройки в границах элемента планировочной структуры: ул. Героя Советского Союза Петра Лушева, ул. Холмогорская, ул. Дачная, просп. Ленинградский площадью 28,6770 га;
благоустройство территории запроектировать в соответствии с требованиями, установленными Правилами благоустройства территории городского округа «Город Архангельск», СП 82.13330.2016 «Свод правил. Благоустройство территорий. Актуализированная редакция СНиП III-10-75», иными нормативными документами;
обеспечение условий жизнедеятельности маломобильных групп населения согласно требованиям СП 59.13330.2020 «Свод правил. Доступность зданий и сооружений для маломобильных групп населения. Актуализированная редакция СНиП 35-01-2001»;
ширину внутриквартальных проездов предусмотреть не менее 6 м, ширину дорожек и тротуаров – не менее 2,25 м. При организации дорожек и тротуаров необходимо учитывать сложившуюся систему пешеходного движения;
парковочные места должны быть организованы в соответствии с действующими сводами правил и региональными нормативами градостроительного проектирования;
проектируемая территория должна быть оборудована специальными площадками для сбора твердых коммунальных отходов закрытого типа;
на площадках предусмотреть размещение контейнеров для раздельного сбора отходов (бумага, картон, пластик, стекло), бункер для крупногабаритных отходов (КГО);
размещение площадок общего пользования различного назначения с учетом демографического состава населения, типа застройки, природно-климатических и других местных условий необходимо предусмотреть согласно пункту 7.5 СП 42.13330.2016. Свод правил. Градостроительство. Планировка и застройка городских и сельских поселений. Актуализированная редакция СНиП 2.07.01-89* (утвержден приказом Минстроя России от 30 декабря 2016 года № 1034/пр).
Проектные решения проекта внесения изменений в проект планировки территории определяются с учетом удобства транспортной доступности района. Основными требованиями в отношении организации транспорта при планировке района являются: установление удобной связи планировочного района с устройствами внешнего транспорта; организация в районе пешеходных зон; организация улиц и проездов на территории района, обеспечивающих удобство подъездов и безопасность движения.
Проект внесения изменений в проект планировки территории подготовить в соответствии с техническими регламентами, нормами отвода земельных участков для конкретных видов деятельности, установленными в соответствии с федеральными законами.
В целях обеспечения устойчивого развития территории проработать и предусмотреть проектом предложения физических и юридических лиц о внесении изменений в документацию по планировке территории, направленные департаментом градостроительства Администрации городского округа «Город Архангельск» техническому заказчику (Копырину С.Д.) для учета, работы и включения в указанный проект, поступившие со дня опубликования распоряжения Главы городского округа «Город Архангельск» «О подготовке проекта внесения изменений в проект планировки района «Майская горка» муниципального образования «Город Архангельск» в границах элемента планировочной структуры: ул. Героя Советского Союза Петра Лушева, ул. Холмогорская, ул. Дачная, просп. Ленинградский площадью 28,6770 га» до момента назначения общественных обсуждений.
8. Состав, исполнители, сроки и порядок предоставления исходной информации для разработки проекта внесения изменений в проект планировки территории
Необходимые исходные данные запрашиваются разработчиком самостоятельно, в том числе:
а) сведения из ЕГРН о зонах с особыми условиями использования территорий в виде выписки из ЕГРН о зоне с особыми условиями использования;
б) сведения из ЕГРН о кадастровом плане территории, в пределах которого планируется размещение объекта капитального строительства;
в) сведения из ЕГРН о правообладателях объектов недвижимости, расположенных в пределах территории, в отношении которой разрабатывается проект планировки территории;
г) сведения о характеристиках объектов недвижимости, расположенных в пределах территории, в отношении которой разрабатывается проект планировки территории в соответствии с таблицей, указанной в приложении № 2 к настоящему заданию;
д) иные исходные данные, необходимые для выполнения работы, включая получение цифровых топографических материалов, документов об использовании земельных участков, на которые действие градостроительных регламентов не распространяется или для которых градостроительные регламенты не устанавливаются.
9. Перечень органов государственной власти Российской Федерации, Архангельской области, иных субъектов Российской Федерации, органов местного самоуправления муниципального образования Архангельской области, согласовывающих проект внесения изменений в проект планировки территории
Проект внесения изменений в проект планировки территории должен быть согласован разработчиком с:
департаментом транспорта, строительства и городской инфраструктуры Администрации городского округа «Город Архангельск»;
департаментом муниципального имущества Администрации городского округа «Город Архангельск»;
администрацией территориального округа Майская горка Администрации городского округа «Город Архангельск»;
Управлением государственной инспекции безопасности дорожного движения УМВД России по Архангельской области (в случае, если в состав проекта внесения изменений в проект планировки включается проект организации дорожного движения).
Согласование проекта внесения изменений в проект планировки территории осуществляется применительно к изменяемой части.

По итогам полученных согласований представить проект внесения изменений в проект планировки территории в департамент градостроительства Администрации городского округа «Город Архангельск».

Утверждение проекта внесения изменений в проект планировки территории осуществляется в соответствии с Градостроительным кодексом Российской Федерации, Порядком внесения изменений в документацию по планировке территории, отмены такой документации или ее отдельных частей, признания отдельных частей такой документации не подлежащими применению, утвержденным постановлением Администрации городского округа «Город Архангельск» от 12 мая 2021 года № 862.

10. Требования к проекту внесения изменений в проект планировки территории

Проект внесения изменений в проект планировки территории выполнить в соответствии с требованиями законодательства, установленными государственными стандартами, техническими регламентами в сфере строительства и градостроительства, настоящим заданием.

Нормативно-правовая и методическая база для выполнения работ:

Градостроительный кодекс Российской Федерации;

Земельный кодекс Российской Федерации;

Жилищный кодекс Российской Федерации;

Водный кодекс Российской Федерации;

Градостроительный кодекс Архангельской области;

Федеральный закон от 30 марта 1999 года № 52-ФЗ «О санитарно-эпидемиологическом благополучии населения»;

Федеральный закон от 10 января 2002 года № 7-ФЗ «Об охране окружающей среды»;

Федеральный закон от 14 марта 1995 года № 33-ФЗ «Об особо охраняемых природных территориях»;

Федеральный закон от 25 июня 2002 года № 73-ФЗ «Об объектах культурного наследия (памятниках истории и культуры) народов Российской Федерации»;

Федеральный закон от 24 июня 1998 года № 89-ФЗ «Об отходах производства и потребления»;

Федеральный закон от 21 декабря 1994 года № 68-ФЗ «О защите населения и территорий от чрезвычайных ситуаций природного и техногенного характера»;

Федеральный закон от 29 декабря 2017 года № 443-ФЗ «Об организации дорожного движения в Российской Федерации и о внесении изменений в отдельные законодательные акты Российской Федерации»;

приказ Росреестра от 10 ноября 2020 года № П/0412 «Об утверждении классификатора видов разрешенного использования земельных участков»;

приказ Министерства строительства и жилищно-коммунального хозяйства РФ от 25 апреля 2017 года № 739/пр «Об утверждении требований к цифровым топографическим картам и цифровым топографическим планам, используемым при подготовке графической части документации по планировке территории»;

постановление Правительства Российской Федерации от 31 марта 2017 года № 402 «Об утверждении Правил выполнения инженерных изысканий, необходимых для подготовки документации по планировке территории»;

РДС 30-201-98. Инструкция о порядке проектирования и установления красных линий в городах и других поселениях Российской Федерации;

СП 42.13330.2016. Свод правил. Градостроительство. Планировка и застройка городских и сельских поселений. Актуализированная редакция СНиП 2.07.01-89*;

СП 82.13330.2016. Свод правил. Благоустройство территорий. Актуализированная редакция СНиП III-10-75;

СП 396.1325800.2018. Улицы и дороги населенных пунктов. Правила градостроительного проектирования;

генеральный план муниципального образования «Город Архангельск», утвержденный постановлением министерства строительства и архитектуры Архангельской области от 2 апреля 2020 года № 37-п (с изменениями);

правила землепользования и застройки городского округа «Город Архангельск», утвержденные постановлением министерства строительства и архитектуры Архангельской области от 29 сентября 2020 года № 68-п (с изменениями);

проект планировки района «Майская горка» муниципального образования «Город Архангельск», утвержденный распоряжением мэра города Архангельска от 20 февраля 2015 года № 425р (с изменениями);

решение Архангельской городской Думы от 25 октября 2017 года № 581 «Об утверждении Правил благоустройства городского округа «Город Архангельск» (с изменениями);

местные нормативы градостроительного проектирования городского округа «Город Архангельск», утвержденные решением Архангельской городской Думы от 20 сентября 2017 года № 567 (с изменениями);

региональные нормативы градостроительного проектирования Архангельской области, утвержденные постановлением Правительства Архангельской области от 19 апреля 2016 года № 123-пп (с изменениями);

иные законы и нормативные правовые акты Российской Федерации, Архангельской области, городского округа «Город Архангельск».

11. Состав и порядок проведения предпроектных научно-исследовательских работ и инженерных изысканий

Проект внесения изменений в проект планировки территории надлежит выполнить на топографическом плане.

Инженерные изыскания выполнить в соответствии с постановлением Правительства Российской Федерации от 31 марта 2017 года № 402 «Об утверждении Правил выполнения инженерных изысканий, необходимых для подготовки документации по планировке территории».

12. Порядок проведения согласования проекта внесения изменений в проект планировки территории

Порядок согласования проекта внесения изменений в проект планировки территории:

1) предварительное рассмотрение основных проектных решений проекта внесения изменений в проект планировки территории департаментом градостроительства Администрации городского округа «Город Архангельск»;

2) согласование проекта внесения изменений в проект планировки территории с заинтересованными организациями, указанными в пункте 9 настоящего задания;

3) доработка проекта внесения изменений в проект планировки территории, устранение замечаний (недостатков) в части внесенных изменений.

Общественные обсуждения по рассмотрению проекта внесения изменений в проект планировки территории проводятся в порядке, установленном в соответствии с Градостроительным кодексом Российской Федерации, Федеральным законом от 6 октября 2003 года № 131-ФЗ «Об общих принципах организации местного самоуправления в Российской Федерации», Уставом городского округа «Город Архангельск», Положением об организации и проведении общественных обсуждений или публичных слушаний по вопросам градостроительной деятельности на территории муниципального образования «Город Архангельск», утвержденным решением Архангельской городской Думы от 20 июня 2018 года № 688, а также Порядком внесения изменений в документацию по планировке территории, отмены такой документации или ее отдельных частей, признания отдельных частей такой документации не подлежащими применению, утвержденным постановлением Администрации городского округа «Город Архангельск» от 12 мая 2021 года № 862.

13. Дополнительные требования для зон с особыми условиями

Материалы по обоснованию проекта внесения изменений в проект планировки территории должны содержать:

схему границ зон с особыми условиями использования территории.

14. Иные требования и условия

Разработанный с использованием компьютерных технологий проекта внесения изменений в проект планировки территории должен отвечать требованиям государственных стандартов и требованиям по формированию информационной системы обеспечения градостроительной деятельности.

Приложение: 1. Схема границ проектирования.
2. Таблица «Участки территории (зоны) планируемого размещения объектов».

ПРИЛОЖЕНИЕ № 1
к заданию на подготовку проекта
внесения изменений в проект планировки
района «Майская горка» муниципального
образования «Город Архангельск» в границах
элемента планировочной структуры:
ул. Героя Советского Союза Петра Лушева,
ул. Холмогорская, ул. Дачная,
просп. Ленинградский площадью 28,6770 га

СХЕМА
границ проектирования

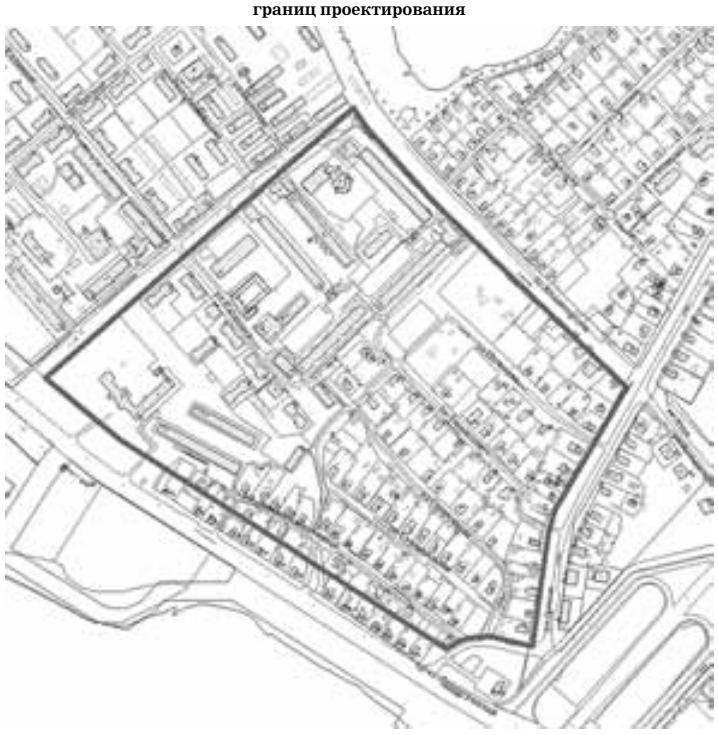

ПРИЛОЖЕНИЕ № 2
к заданию на подготовку проекта
внесения изменений в проект планировки
района «Майская горка» муниципального
образования «Город Архангельск» в границах
элемента планировочной структуры:
ул. Героя Советского Союза Петра Лушева,
ул. Холмогорская, ул. Дачная,
просп. Ленинградский площадью 28,6770 га

Таблица «Участки территории (зоны) планируемого размещения объектов»

№ участка на плане	№ объекта на плане	Виды разрешенного использования земельных участков и объектов капитального строительства	Площадь участка, га	Предельные параметры участка			Наименование объекта	Показатели объекта			
				Плотность застройки, тыс.кв.м/га	Высота, м	Застроенность, %		Суммарная поэтажная площадь наземной части в габаритах наружных стен, тыс.кв.м	Использование подземного пространства	Гостевые приобъектные автостоянки (наземные), м/м	Примечания, емкость/мощность
1	2	3	4	5	6	7	8	9	10	11	12

ГЛАВА ГОРОДСКОГО ОКРУГА
«ГОРОД АРХАНГЕЛЬСК»

РАСПОРЯЖЕНИЕ

от 13 января 2025 г. № 47р

О подготовке проекта межевания территории городского округа «Город Архангельск» в границах ул. Красных маршалов, ул. Партизанская, ул. Кировская и ул. Орджоникидзе

В соответствии с Градостроительным кодексом Российской Федерации:

1. Принять решение о подготовке проекта межевания территории городского округа «Город Архангельск» в границах ул. Красных маршалов, ул. Партизанская, ул. Кировская и ул. Орджоникидзе.

2. Подготовить проект межевания территории городского округа «Город Архангельск» в границах ул. Красных маршалов, ул. Партизанская, ул. Кировская и ул. Орджоникидзе.

3. Утвердить прилагаемое задание на подготовку проекта межевания территории городского округа «Город Архангельск» в границах ул. Красных маршалов, ул. Партизанская, ул. Кировская и ул. Орджоникидзе.

4. Определить, что физические или юридические лица вправе представлять свои предложения о порядке, сроках подготовки и содержании проекта межевания территории городского округа «Город Архангельск» в границах ул. Красных маршалов, ул. Партизанская, ул. Кировская и ул. Орджоникидзе в департамент градостроительства Администрации городского округа «Город Архангельск» со дня опубликования настоящего распоряжения до момента назначения общественных обсуждений.

5. Опубликовать распоряжение в газете «Архангельск – Город воинской славы» и на официальном информационном интернет-портале городского округа «Город Архангельск».

6. Срок действия распоряжения – 12 месяцев со дня его опубликования в газете «Архангельск – Город воинской славы» и на официальном информационном интернет-портале городского округа «Город Архангельск».

Глава городского округа
«Город Архангельск» **Д.А. Морев**

УТВЕРЖДЕНО
распоряжением Главы
городского округа
«Город Архангельск»
от 13 января 2025 г. № 47р

ЗАДАНИЕ
на подготовку проекта межевания территории городского округа «Город Архангельск» в границах ул. Красных маршалов, ул. Партизанская, ул. Кировская и ул. Орджоникидзе

1. Вид документа (документации)

Проект межевания территории городского округа «Город Архангельск» в границах ул. Красных маршалов, ул. Партизанская, ул. Кировская и ул. Орджоникидзе (далее – проект межевания территории).

2. Технический заказчик

Администрация городского округа «Город Архангельск»

3. Разработчик документации

Разработчик определяется техническим заказчиком в соответствии с действующим законодательством Российской Федерации.

4. Основание для разработки документации

Распоряжение Главы городского округа «Город Архангельск» от 13 января 2025 года № 47р «О подготовке проекта межевания территории городского округа «Город Архангельск» в границах ул. Красных маршалов, ул. Партизанская, ул. Кировская и ул. Орджоникидзе.

5. Объект градостроительного планирования или застройки территории, его основные характеристики

Территория в границах элемента планировочной структуры: ул. Красных маршалов, ул. Партизанская, ул. Кировская и ул. Орджоникидзе расположена в Северном территориальном округе города Архангельска и представлена в приложении к настоящему заданию.

Территория в границах разработки проекта межевания территории составляет 7,3197 га.

Функциональные зоны согласно генеральному плану муниципального образования «Город Архангельск», утвержденному постановлением министерства строительства и архитектуры Архангельской области от 2 апреля 2020 года № 37-п (с изменениями), в границах которых разрабатывается проект межевания:

зона специализированной общественной застройки;

многофункциональная общественно-деловая зона;

зона застройки среднеэтажными жилыми домами;

зона транспортной инфраструктуры.

Территориальные зоны согласно правилам землепользования и застройки городского округа «Город Архангельск», утвержденным постановлением министерства строительства и архитектуры Архангельской области от 29 сентября 2020 года № 68-п (с изменениями), в границах которых разрабатывается проект межевания территории:

зона специализированной общественной застройки (О2);

многофункциональная общественно-деловая зона (О1);

зона застройки среднеэтажными жилыми домами (Ж3);

зона транспортной инфраструктуры (Т).

Категория земель – земли населенных пунктов.

Рельеф – спокойный.

Территория в границах разработки проекта межевания территории находится в границах следующих зон с особыми условиями использования территорий:

третий пояс зон санитарной охраны источников водоснабжения;

третья, четвертая, пятая, шестая подзоны приаэродромной территории аэропорта «Талаги»;

охранная зона пунктов наблюдения за природой;

зона подтопления.

6. Основные требования к составу, содержанию и форме представляемых материалов проекта межевания территории, последовательность и сроки выполнения работы

При подготовке проекта межевания территории определение местоположения границ, образуемых и (или) изменяемых земельных участков осуществляется в соответствии с градостроительными регламентами и нормами отвода земельных участков для конкретных видов деятельности, иными требованиями к образуемым и (или) изменяемым земельным участкам, установленными федеральными законами и законами субъектов Российской Федерации, техническими регламентами, сводами правил.

В случае если разработка проекта межевания территории осуществляется применительно к территории, в границах которой предусматривается образование земельных участков на основании утвержденной схемы расположения земельного участка или земельных участков на кадастровом плане территории, срок действия которой не истек, местоположение границ земельных участков в таком проекте межевания территории должно соответствовать местоположению границ земельных участков, образование которых предусмотрено данной схемой.

Утверждению подлежит основная часть проекта межевания территории, которая включает:

1) текстовую часть, включающую в себя:

а) перечень и сведения о площади образуемых земельных участков, в том числе возможные способы их образования;

б) перечень и сведения о площади образуемых земельных участков, которые будут отнесены к территориям общего пользования или имуществу общего пользования, в том числе в отношении которых предполагаются резервирование и (или) изъятие для государственных или муниципальных нужд;

в) вид разрешенного использования образуемых земельных участков в соответствии с проектом планировки территории в случаях, предусмотренных Градостроительным кодексом Российской Федерации;

г) целевое назначение лесов, вид (виды) разрешенного использования лесного участка, количественные и качественные характеристики лесного участка, сведения о нахождении лесного участка в границах особо защитных участков лесов (в случае, если подготовка проекта межевания территории осуществляется в целях определения местоположения границ образуемых и (или) изменяемых лесных участков);

д) сведения о границах территории, в отношении которой утвержден проект межевания, содержащие перечень координат характерных точек этих границ в системе координат, используемой для ведения Единого государственного реестра недвижимости. Координаты характерных точек границ территории, в отношении которой утвержден проект межевания, определяются в соответствии с требованиями к точности определения координат характерных точек границ, установленных в соответствии с Градостроительным кодексом Российской Федерации для территориальных зон;

2) чертежи межевания территории, на которых отображаются:

а) границы планируемых (в случае, если подготовка проекта межевания территории осуществляется в составе проекта планировки территории) и существующих элементов планировочной структуры;

б) красные линии, утвержденные в составе проекта планировки территории, или красные линии, утверждаемые, изменяемые проектом межевания территории в соответствии с пунктом 2 части 2 статьи 43 Градостроительного кодекса Российской Федерации;

в) линии отступа от красных линий в целях определения мест допустимого размещения зданий, строений, сооружений;

г) границы образуемых и (или) изменяемых земельных участков, условные номера образуемых земельных участков, в том числе в отношении которых предполагаются их резервирование и (или) изъятие для государственных или муниципальных нужд;

д) границы публичных сервитутов.

Материалы по обоснованию проекта межевания территории должны включать в себя чертежи, на которых отображаются:

1) границы существующих земельных участков;

2) границы зон с особыми условиями использования территорий;

3) местоположение существующих объектов капитального строительства;

4) границы особо охраняемых природных территорий;

5) границы территорий объектов культурного наследия;

6) границы лесничеств, лесопарков, участковых лесничеств, лесных кварталов, лесотаксационных выделов или частей лесотаксационных выделов.

Проект межевания территории предоставляется техническим заказчиком в адрес департамента градостроительства Администрации городского округа «Город Архангельск» на бумажном носителе и в электронном виде в следующем объеме:

1) на бумажном носителе в одном экземпляре;

2) на электронном носителе (на компакт-диске) в одном экземпляре каждый нижеуказанный вид;

3) пакет документов для внесения в Единый государственный реестр недвижимости сведений о проекте межевания, содержащий в своем составе: XML - Документ «interact_entry_boundaries_*.xml».

Электронная версия проекта межевания территории должна содержать:

1) графическую часть, выполненную с использованием программного расширения «AutoCad» (*.dwg / .dxf) в системе координат, используемой для ведения Единого государственного реестра недвижимости (один экземпляр на компакт-диске);

2) графическую часть, выполненную в формате *.pdf (один экземпляр на компакт-диске);

3) текстовую часть, выполненную с использованием текстового редактора «Word» (*.doc / .docx) (один экземпляр на компакт-диске).

Требования к текстовой части:

применяется шрифт Times New Roman № 14 или 13;

текст документа печатается через 1 – 1,5 межстрочных интервала;

абзацный отступ в тексте документа составляет 1,25 см;

интервал между буквами в словах – обычный;

интервал между словами – один пробел;

наименования разделов и подразделов центрируются по ширине текста;

текст документа выравнивается по ширине листа (по границам левого и правого полей документа);

длина самой длинной строки реквизита при угловом расположении реквизитов – не более 7,5 см;

длина самой длинной строки реквизита при продольном расположении реквизитов – не более 12 см.

Текстовая часть проекта межевания территории на бумажном носителе должна быть представлена в виде пояснительной записки (сброшюрованной книги).

Диски должны быть защищены от записи, иметь этикетку с указанием изготовителя, даты изготовления, названия комплекта. В корневом каталоге должен находиться текстовый файл содержания.

7. Основные требования к градостроительным решениям

При разработке проекта межевания территории учесть основные положения:

генерального плана муниципального образования «Город Архангельск», утвержденного постановлением министерства строительства и архитектуры Архангельской области от 2 апреля 2020 года № 37-п (с изменениями);

правил землепользования и застройки, утвержденных постановлением министерства строительства и архитектуры Архангельской области от 29 сентября 2020 года № 68-п (с изменениями);

проекта планировки Северного района муниципального образования «Город Архангельск», утвержденный распоряжением мэра города Архангельска от 27 февраля 2015 года № 516р (с изменениями).

Проектом межевания территории необходимо предусмотреть:

образование земельных участков общего пользования, занятых проездами, объектами коммунального обслуживания, пожарными водоемами, скверами;

образование земельных участков на свободных от застройки территориях в соответствии с градостроительными регламентами правил землепользования и застройки городского округа «Город Архангельск», утвержденных постановлением министерства строительства и архитектуры Архангельской области от 29 сентября 2020 года № 68-п (с изменениями), и с учетом существующей застройки;

уточнение местоположения границ земельных участков.

Подготовка проекта межевания территории осуществляется для определения местоположения границ образуемых и изменяемых земельных участков с соблюдением минимальных отступов от границ земельного участка в целях определения допустимого размещения зданий, строений, сооружений, а также предельных параметров разрешенного строительства объектов капитального строительства территориальных зон О1, О2, Ж3 и Т, установленных градостроительными регламентами правил землепользования и застройки городского округа «Город Архангельск», утвержденных постановлением министерства строительства и архитектуры Архангельской области от 29 сентября 2020 года № 68-п (с изменениями).

8. Состав, исполнители, сроки и порядок предоставления исходной информации для подготовки проекта межевания территории

Необходимые исходные данные запрашиваются разработчиком самостоятельно, в том числе:

а) сведения из Единого государственного реестра недвижимости (далее – ЕГРН) о зонах с особыми условиями использования территорий в виде выписки из ЕГРН о зоне с особыми условиями использования;

б) сведения из ЕГРН о кадастровом плане территории, в пределах которого планируется размещение объекта капитального строительства;

в) сведения из ЕГРН о правообладателях объектов недвижимости, расположенных в пределах территории, в отношении которой разрабатывается проект планировки территории;

г) сведения о характеристиках объектов недвижимости, расположенных в пределах территории, в отношении которой подготавливается проект межевания;

д) иные исходные данные, необходимые для выполнения работы, включая получение цифровых топографических материалов, документов об использовании земельных участков, на которые действие градостроительных регламентов не распространяется или для которых градостроительные регламенты не устанавливаются.

9. Требования к проекту межевания территории

Проект межевания территории выполнить в соответствии с требованиями законодательства, установленными государственными стандартами, техническими регламентами в сфере строительства и градостроительства, заданием.

Нормативно-правовая и методическая база для выполнения работ:

Градостроительный кодекс Российской Федерации;

Земельный кодекс Российской Федерации;

Жилищный кодекс Российской Федерации;

Водный кодекс Российской Федерации;

Градостроительный кодекс Архангельской области;

Федеральный закон от 29 июля 2017 года № 217-ФЗ «О ведении гражданами садоводства и огородничества для собственных нужд и о внесении изменений в отдельные законодательные акты Российской Федерации»;

Федеральный закон от 30 марта 1999 года № 52-ФЗ «О санитарно-эпидемиологическом благополучии населения»;

Федеральный закон от 10 января 2002 года № 7-ФЗ «Об охране окружающей среды»;

Федеральный закон от 14 марта 1995 года № 33-ФЗ «Об особо охраняемых природных территориях»;

Федеральный закон от 25 июня 2002 года № 73-ФЗ «Об объектах культурного наследия (памятниках истории и культуры) народов Российской Федерации»;

Федеральный закон от 24 июня 1998 года № 89-ФЗ «Об отходах производства и потребления»;

Федеральный закон от 21 декабря 1994 года № 68-ФЗ «О защите населения и территорий от чрезвычайных ситуаций природного и техногенного характера»;

приказ Росреестра от 10 ноября 2020 года № П/0412 «Об утверждении классификатора видов разрешенного использования земельных участков»;

приказ Министерства строительства и жилищно-коммунального хозяйства РФ от 25 апреля 2017 года № 739/пр «Об утверждении требований к цифровым топографическим картам и цифровым топографическим планам, используемым при подготовке графической части документации по планировке территории»;

постановление Правительства Российской Федерации от 31 марта 2017 года № 402 «Об утверждении Правил выполнения инженерных изысканий, необходимых для подготовки документации по планировке территории»;

РДС 30-201-98. Инструкция о порядке проектирования и установления красных линий в городах и других поселениях Российской Федерации;

СП 42.13330.2016. Свод правил. Градостроительство. Планировка и застройка городских и сельских поселений. Актуализированная редакция СНиП 2.07.01-89*;

СП 476.1325800.2020. Свод правил. Территории городских и сельских поселений. Правила планировки, застройки и благоустройства жилых микрорайонов;

СП 82.13330.2016. Свод правил. Благоустройство территорий. Актуализированная редакция СНиП III-10-75;

СП 396.1325800.2018. Улицы и дороги населенных пунктов. Правила градостроительного проектирования;

генеральный план муниципального образования «Город Архангельск», утвержденный постановлением министерства строительства и архитектуры Архангельской области от 2 апреля 2020 года № 37-п (с изменениями);

правила землепользования и застройки городского округа «Город Архангельск», утвержденные постановлением министерства строительства и архитектуры Архангельской области от 29 сентября 2020 года № 68-п (с изменениями);

проект планировки Северного района муниципального образования «Город Архангельск», утвержденный распоряжением мэра города Архангельска от 27 февраля 2015 года № 516р (с изменениями);

местные нормативы градостроительного проектирования городского округа «Город Архангельск», утвержденные решением Архангельской городской Думы от 20 сентября 2017 года № 567 (с изменениями);

региональные нормативы градостроительного проектирования Архангельской области, утвержденные постановлением Правительства Архангельской области от 19 апреля 2016 года № 123-пп (с изменениями);

иные законы и нормативные правовые акты Российской Федерации, Архангельской области, городского округа «Город Архангельск».

10. Состав и порядок проведения предпроектных научно-исследовательских работ и инженерных изысканий

Проект межевания территории выполнить на топографическом плане в масштабе 1:500 или 1:1000.

Инженерные изыскания выполнить в соответствии с постановлением Правительства Российской Федерации от 31 марта 2017 года № 402 «Об утверждении Правил выполнения инженерных изысканий, необходимых для подготовки документации по планировке территории».

11. Порядок проведения согласования проекта межевания территории

Порядок согласования проекта межевания территории:

1) предварительное рассмотрение основных проектных решений проекта межевания территории департаментом градостроительства Администрации городского округа «Город Архангельск»;

2) доработка проекта межевания территории, устранение замечаний (недостатков);

3) проведение общественных обсуждений по рассмотрению проекта межевания территории в порядке, установленном в соответствии со статьей 5.1 Градостроительного кодекса Российской Федерации, Федеральным законом от 6 октября 2003 года № 131-ФЗ «Об общих принципах организации местного самоуправления в Российской Федерации», Уставом городского округа «Город Архангельск», Положением об организации и проведении общественных обсуждений по вопросам градостроительной деятельности на территории муниципального образования «Город Архангельск», утвержденным решением Архангельской городской Думы от 20 июня 2018 года № 688;

4) доработка проекта межевания территории по результатам общественных обсуждений;

5) утверждение проекта межевания территории Администрацией городского округа «Город Архангельск».

Утверждение проекта межевания территории осуществляется в соответствии с Градостроительным кодексом Российской Федерации.

12. Дополнительные требования для зон с особыми условиями использования территорий

Проект межевания территории подготовить в соответствии с требованиями законодательства, в том числе природоохранного, на чертежах материалов по обоснованию проекта межевания территории должны быть обозначены зоны с особыми условиями использования территории.

13. Иные требования и условия

Разработанный с использованием компьютерных технологий проект межевания территории должен отвечать требованиям государственных стандартов и требованиям по формированию информационной системы обеспечения градостроительной деятельности.

Приложение: Схема границ проектирования

ПРИЛОЖЕНИЕ
к заданию на подготовку проекта
межевания территории городского округа
«Город Архангельск» в границах
ул. Красных маршалов, ул. Партизанская,
ул. Кировская и ул. Орджоникидзе

СХЕМА
границ проектирования

ГЛАВА ГОРОДСКОГО ОКРУГА
«ГОРОД АРХАНГЕЛЬСК»

РАСПОРЯЖЕНИЕ

от 13 января 2025 г. № 48р

О подготовке проекта межевания территории городского округа «Город Архангельск» в границах ул. Малиновского, ул. Орджоникидзе, ул. Красных маршалов и ул. Ильича

В соответствии с Градостроительным кодексом Российской Федерации:

1. Принять решение о подготовке проекта межевания территории городского округа «Город Архангельск» в границах ул. Малиновского, ул. Орджоникидзе, ул. Красных маршалов и ул. Ильича.

2. Подготовить проект межевания территории городского округа «Город Архангельск» в границах ул. Малиновского, ул. Орджоникидзе, ул. Красных маршалов и ул. Ильича.

3. Утвердить прилагаемое задание на подготовку проекта межевания территории городского округа «Город Архангельск» в границах ул. Малиновского, ул. Орджоникидзе, ул. Красных маршалов и ул. Ильича.

4. Определить, что физические или юридические лица вправе представлять свои предложения о порядке, сроках подготовки и содержании проекта межевания территории городского округа «Город Архангельск» в границах ул. Малиновского, ул. Орджоникидзе, ул. Красных маршалов и ул. Ильича в департамент градостроительства Администрации городского округа «Город Архангельск» со дня опубликования настоящего распоряжения до момента назначения общественных обсуждений.

5. Опубликовать распоряжение в газете «Архангельск – Город воинской славы» и на официальном информационном интернет-портале городского округа «Город Архангельск».

6. Срок действия распоряжения – 12 месяцев со дня его опубликования в газете «Архангельск – Город воинской славы» и на официальном информационном интернет-портале городского округа «Город Архангельск».

Глава городского округа
«Город Архангельск» **Д.А. Морев**

УТВЕРЖДЕНО
распоряжением Главы
городского округа
«Город Архангельск»
от 13 января 2025 г. № 48р

ЗАДАНИЕ
на подготовку проекта межевания территории городского округа «Город Архангельск» в границах ул. Малиновского, ул. Орджоникидзе, ул. Красных маршалов и ул. Ильича

1. Вид документа (документации)

Проект межевания территории городского округа «Город Архангельск» в границах ул. Малиновского, ул. Орджоникидзе, ул. Красных маршалов и ул. Ильича (далее – проект межевания территории).

2. Технический заказчик

Администрация городского округа «Город Архангельск»

3. Разработчик документации

Разработчик определяется техническим заказчиком в соответствии с действующим законодательством Российской Федерации.

4. Основание для разработки документации

Распоряжение Главы городского округа «Город Архангельск» от 13 января 2025 года № 48р «О подготовке проекта межевания территории городского округа «Город Архангельск» ул. Малиновского, ул. Орджоникидзе, ул. Красных маршалов и ул. Ильича.

5. Объект градостроительного планирования или застройки территории, его основные характеристики

Территория в границах элемента планировочной структуры: ул. Малиновского, ул. Орджоникидзе, ул. Красных маршалов и ул. Ильича расположена в Северном территориальном округе города Архангельска и представлена в приложении к настоящему заданию.

Территория в границах разработки проекта межевания территории составляет 12,0117 га.

Функциональные зоны согласно генеральному плану муниципального образования «Город Архангельск», утвержденному постановлением министерства строительства и архитектуры Архангельской области от 2 апреля 2020 года № 37-п (с изменениями), в границах которых разрабатывается проект межевания:

зона специализированной общественной застройки;

многофункциональная общественно-деловая зона;

зона застройки малоэтажными жилыми домами;

зона транспортной инфраструктуры.

Территориальные зоны согласно правилам землепользования и застройки городского округа «Город Архангельск», утвержденным постановлением министерства строительства и архитектуры Архангельской области от 29 сентября 2020 года № 68-п (с изменениями), в границах которых разрабатывается проект межевания территории:

зона специализированной общественной застройки (О2);

многофункциональная общественно-деловая зона (О1);

зона застройки малоэтажными жилыми домами (Ж2);

зона транспортной инфраструктуры (Т).

Категория земель – земли населенных пунктов.

Рельеф – спокойный.

Территория в границах разработки проекта межевания территории находится в границах следующих зон с особыми условиями использования территорий:

третий пояс зон санитарной охраны источников водоснабжения;

третья, четвертая, пятая, шестая подзоны приаэродромной территории аэропорта «Талаги»;

зона затопления;

зона подтопления.

6. Основные требования к составу, содержанию и форме представляемых материалов проекта межевания территории, последовательность и сроки выполнения работы

При подготовке проекта межевания территории определение местоположения границ, образуемых и (или) изменяемых земельных участков осуществляется в соответствии с градостроительными регламентами и нормами отвода земельных участков для конкретных видов деятельности, иными требованиями к образуемым и (или) изменяемым земельным участкам, установленными федеральными законами и законами субъектов Российской Федерации, техническими регламентами, сводами правил.

В случае если разработка проекта межевания территории осуществляется применительно к территории, в границах которой предусматривается образование земельных участков на основании утвержденной схемы расположения земельного участка или земельных участков на кадастровом плане территории, срок действия которой не истек, местоположение границ земельных участков в таком проекте межевания территории должно соответствовать местоположению границ земельных участков, образование которых предусмотрено данной схемой.

Утверждению подлежит основная часть проекта межевания территории, которая включает:

1) текстовую часть, включающую в себя:

а) перечень и сведения о площади образуемых земельных участков, в том числе возможные способы их образования;

б) перечень и сведения о площади образуемых земельных участков, которые будут отнесены к территориям общего пользования или имуществу общего пользования, в том числе в отношении которых предполагаются резервирование и (или) изъятие для государственных или муниципальных нужд;

в) вид разрешенного использования образуемых земельных участков в соответствии с проектом планировки территории в случаях, предусмотренных Градостроительным кодексом Российской Федерации;

г) целевое назначение лесов, вид (виды) разрешенного использования лесного участка, количественные и качественные характеристики лесного участка, сведения о нахождении лесного участка в границах особо защитных участков лесов (в случае, если подготовка проекта межевания территории осуществляется в целях определения местоположения границ образуемых и (или) изменяемых лесных участков);

д) сведения о границах территории, в отношении которой утвержден проект межевания, содержащие перечень координат характерных точек этих границ в системе координат, используемой для ведения Единого государственного реестра недвижимости. Координаты характерных точек границ территории, в отношении которой утвержден проект межевания, определяются в соответствии с требованиями к точности определения координат характерных точек границ, установленных в соответствии с Градостроительным кодексом Российской Федерации для территориальных зон;

2) чертежи межевания территории, на которых отображаются:

а) границы планируемых (в случае, если подготовка проекта межевания территории осуществляется в составе проекта планировки территории) и существующих элементов планировочной структуры;

б) красные линии, утвержденные в составе проекта планировки территории, или красные линии, утверждаемые, изменяемые проектом межевания территории в соответствии с пунктом 2 части 2 статьи 43 Градостроительного кодекса Российской Федерации;

в) линии отступа от красных линий в целях определения мест допустимого размещения зданий, строений, сооружений;

г) границы образуемых и (или) изменяемых земельных участков, условные номера образуемых земельных участков, в том числе в отношении которых предполагаются их резервирование и (или) изъятие для государственных или муниципальных нужд;

д) границы публичных сервитутов.

Материалы по обоснованию проекта межевания территории должны включать в себя чертежи, на которых отображаются:

1) границы существующих земельных участков;
2) границы зон с особыми условиями использования территорий;
3) местоположение существующих объектов капитального строительства;
4) границы особо охраняемых природных территорий;
5) границы территорий объектов культурного наследия;
6) границы лесничеств, лесопарков, участковых лесничеств, лесных кварталов, лесотаксационных выделов или частей лесотаксационных выделов.

Проект межевания территории предоставляется техническим заказчиком в адрес департамента градостроительства Администрации городского округа «Город Архангельск» на бумажном носителе и в электронном виде в следующем объеме:

1) на бумажном носителе в одном экземпляре;
2) на электронном носителе (на компакт-диске) в одном экземпляре каждый нижеуказанный вид;
3) пакет документов для внесения в Единый государственный реестр недвижимости сведений о проекте межевания, содержащий в своем составе: XML - Документ «interact_entry_boundaries_*.xml».

Электронная версия проекта межевания территории должна содержать:

1) графическую часть, выполненную с использованием программного расширения «AutoCad» (*.dwg / .dxf) в системе координат, используемой для ведения Единого государственного реестра недвижимости (один экземпляр на компакт-диске);
2) графическую часть, выполненную в формате *.pdf (один экземпляр на компакт-диске);
3) текстовую часть, выполненную с использованием текстового редактора «Word» (*.doc / .docx) (один экземпляр на компакт-диске).

Требования к текстовой части:

применяется шрифт Times New Roman № 14 или 13;
текст документа печатается через 1 – 1,5 межстрочных интервала;
абзацный отступ в тексте документа составляет 1,25 см;
интервал между буквами в словах – обычный;
интервал между словами – один пробел;
наименования разделов и подразделов центрируются по ширине текста;
текст документа выравнивается по ширине листа (по границам левого и правого полей документа);
длина самой длинной строки реквизита при угловом расположении реквизитов – не более 7,5 см;
длина самой длинной строки реквизита при продольном расположении реквизитов – не более 12 см.

Текстовая часть проекта межевания территории на бумажном носителе должна быть представлена в виде пояснительной записки (сброшюрованной книги).

Диски должны быть защищены от записи, иметь этикетку с указанием изготовителя, даты изготовления, названия комплекта. В корневом каталоге должен находиться текстовый файл содержания.

7. Основные требования к градостроительным решениям

При разработке проекта межевания территории учесть основные положения:

генерального плана муниципального образования «Город Архангельск», утвержденного постановлением министерства строительства и архитектуры Архангельской области от 2 апреля 2020 года № 37-п (с изменениями);

правил землепользования и застройки, утвержденных постановлением министерства строительства и архитектуры Архангельской области от 29 сентября 2020 года № 68-п (с изменениями);

проекта планировки Северного района муниципального образования «Город Архангельск», утвержденный распоряжением мэра города Архангельска от 27 февраля 2015 года № 516р (с изменениями).

Проектом межевания территории необходимо предусмотреть:

образование земельных участков общего пользования, занятых проездами, объектами коммунального обслуживания, пожарными водоемами, скверами;

образование земельных участков на свободных от застройки территориях в соответствии с градостроительными регламентами правил землепользования и застройки городского округа «Город Архангельск», утвержденных постановлением министерства строительства и архитектуры Архангельской области от 29 сентября 2020 года № 68-п (с изменениями), и с учетом существующей застройки;

уточнение местоположения границ земельных участков.

Подготовка проекта межевания территории осуществляется для определения местоположения границ образуемых и изменяемых земельных участков с соблюдением минимальных отступов от границ земельного участка в целях определения допустимого размещения зданий, строений, сооружений, а также предельных параметров разрешенного строительства объектов капитального строительства территориальных зон О1, О2, Ж2 и Т, установленных градостроительными регламентами правил землепользования и застройки городского округа «Город Архангельск», утвержденных постановлением министерства строительства и архитектуры Архангельской области от 29 сентября 2020 года № 68-п (с изменениями).

8. Состав, исполнители, сроки и порядок предоставления исходной информации для подготовки проекта межевания территории

Необходимые исходные данные запрашиваются разработчиком самостоятельно, в том числе:

а) сведения из Единого государственного реестра недвижимости (далее – ЕГРН) о зонах с особыми условиями использования территорий в виде выписки из ЕГРН о зоне с особыми условиями использования;

б) сведения из ЕГРН о кадастровом плане территории, в пределах которого планируется размещение объекта капитального строительства;

в) сведения из ЕГРН о правообладателях объектов недвижимости, расположенных в пределах территории, в отношении которой разрабатывается проект планировки территории;

г) сведения о характеристиках объектов недвижимости, расположенных в пределах территории, в отношении которой подготавливается проект межевания;

д) иные исходные данные, необходимые для выполнения работы, включая получение цифровых топографических материалов, документов об использовании земельных участков, на которые действие градостроительных регламентов не распространяется или для которых градостроительные регламенты не устанавливаются.

9. Требования к проекту межевания территории

Проект межевания территории выполнить в соответствии с требованиями законодательства, установленными государственными стандартами, техническими регламентами в сфере строительства и градостроительства, заданием.

Нормативно-правовая и методическая база для выполнения работ:

Градостроительный кодекс Российской Федерации;
Земельный кодекс Российской Федерации;
Жилищный кодекс Российской Федерации;
Водный кодекс Российской Федерации;
Градостроительный кодекс Архангельской области;
Федеральный закон от 29 июля 2017 года № 217-ФЗ «О ведении гражданами садоводства и огородничества для собственных нужд и о внесении изменений в отдельные законодательные акты Российской Федерации»;
Федеральный закон от 30 марта 1999 года № 52-ФЗ «О санитарно-эпидемиологическом благополучии населения»;
Федеральный закон от 10 января 2002 года № 7-ФЗ «Об охране окружающей среды»;
Федеральный закон от 14 марта 1995 года № 33-ФЗ «Об особо охраняемых природных территориях»;
Федеральный закон от 25 июня 2002 года № 73-ФЗ «Об объектах культурного наследия (памятниках истории и культуры) народов Российской Федерации»;
Федеральный закон от 24 июня 1998 года № 89-ФЗ «Об отходах производства и потребления»;
Федеральный закон от 21 декабря 1994 года № 68-ФЗ «О защите населения и территорий от чрезвычайных ситуаций природного и техногенного характера»;
приказ Росреестра от 10 ноября 2020 года № П/0412 «Об утверждении классификатора видов разрешенного использования земельных участков»;
приказ Министерства строительства и жилищно-коммунального хозяйства РФ от 25 апреля 2017 года № 739/пр «Об утверждении требований к цифровым топографическим картам и цифровым топографическим планам, используемым при подготовке графической части документации по планировке территории»;
постановление Правительства Российской Федерации от 31 марта 2017 года № 402 «Об утверждении Правил выполнения инженерных изысканий, необходимых для подготовки документации по планировке территории»;
РДС 30-201-98. Инструкция о порядке проектирования и установления красных линий в городах и других поселениях Российской Федерации;
СП 42.13330.2016. Свод правил. Градостроительство. Планировка и застройка городских и сельских поселений. Актуализированная редакция СНиП 2.07.01-89*;
СП 476.1325800.2020. Свод правил. Территории городских и сельских поселений. Правила планировки, застройки и благоустройства жилых микрорайонов;
СП 82.13330.2016. Свод правил. Благоустройство территорий. Актуализированная редакция СНиП III-10-75;
СП 396.1325800.2018. Улицы и дороги населенных пунктов. Правила градостроительного проектирования;
генеральный план муниципального образования «Город Архангельск», утвержденный постановлением министерства строительства и архитектуры Архангельской области от 2 апреля 2020 года № 37-п (с изменениями);
правила землепользования и застройки городского округа «Город Архангельск», утвержденные постановлением министерства строительства и архитектуры Архангельской области от 29 сентября 2020 года № 68-п (с изменениями);
проект планировки Северного района муниципального образования «Город Архангельск», утвержденный распоряжением мэра города Архангельска от 27 февраля 2015 года № 516р (с изменениями);
местные нормативы градостроительного проектирования городского округа «Город Архангельск», утвержденные решением Архангельской городской Думы от 20 сентября 2017 года № 567 (с изменениями);
региональные нормативы градостроительного проектирования Архангельской области, утвержденные постановлением Правительства Архангельской области от 19 апреля 2016 года № 123-пп (с изменениями);
иные законы и нормативные правовые акты Российской Федерации, Архангельской области, городского округа «Город Архангельск».

10. Состав и порядок проведения предпроектных научно-исследовательских работ и инженерных изысканий

Проект межевания территории выполнить на топографическом плане в масштабе 1:500 или 1:1000.

Инженерные изыскания выполнить в соответствии с постановлением Правительства Российской Федерации от 31 марта 2017 года № 402 «Об утверждении Правил выполнения инженерных изысканий, необходимых для подготовки документации по планировке территории».

11. Порядок проведения согласования проекта межевания территории

Порядок согласования проекта межевания территории:

1) предварительное рассмотрение основных проектных решений проекта межевания территории департаментом градостроительства Администрации городского округа «Город Архангельск»;
2) доработка проекта межевания территории, устранение замечаний (недостатков);
3) проведение общественных обсуждений по рассмотрению проекта межевания территории в порядке, установленном в соответствии со статьей 5.1 Градостроительного кодекса Российской Федерации, Федеральным законом от 6 октября 2003 года № 131-ФЗ «Об общих принципах организации местного самоуправления в Российской Федерации», Уставом городского округа «Город Архангельск», Положением об организации и проведении общественных обсуждений по вопросам градостроительной деятельности на территории муниципального образования «Город Архангельск», утвержденным решением Архангельской городской Думы от 20 июня 2018 года № 688;
4) доработка проекта межевания территории по результатам общественных обсуждений;
5) утверждение проекта межевания территории Администрацией городского округа «Город Архангельск».

Утверждение проекта межевания территории осуществляется в соответствии с Градостроительным кодексом Российской Федерации.

12. Дополнительные требования для зон с особыми условиями использования территорий

Проект межевания территории подготовить в соответствии с требованиями законодательства, в том числе природоохранного, на чертежах материалов по обоснованию проекта межевания территории должны быть обозначены зоны с особыми условиями использования территории.

13. Иные требования и условия

Разработанный с использованием компьютерных технологий проект межевания территории должен отвечать требованиям государственных стандартов и требованиям по формированию информационной системы обеспечения градостроительной деятельности.

Приложение: Схема границ проектирования.

ПРИЛОЖЕНИЕ
к заданию на подготовку проекта
межевания территории городского округа
«Город Архангельск» в границах
ул. Малиновского, ул. Орджоникидзе,
ул. Красных маршалов и ул. Ильича

СХЕМА
границ проектирования

ГЛАВА ГОРОДСКОГО ОКРУГА
«ГОРОД АРХАНГЕЛЬСК»

РАСПОРЯЖЕНИЕ

от 13 января 2025 г. № 49р

О подготовке проекта межевания территории городского округа «Город Архангельск» в границах ул. Красных маршалов, ул. Орджоникидзе, ул. Кировская и ул. Ильича

В соответствии с Градостроительным кодексом Российской Федерации:

1. Принять решение о подготовке проекта межевания территории городского округа «Город Архангельск» в границах ул. Красных маршалов, ул. Орджоникидзе, ул. Кировская и ул. Ильича.

2. Подготовить проект межевания территории городского округа «Город Архангельск» в границах ул. Красных маршалов, ул. Орджоникидзе, ул. Кировская и ул. Ильича.

3. Утвердить прилагаемое задание на подготовку проекта межевания территории городского округа «Город Архангельск» в границах ул. Красных маршалов, ул. Орджоникидзе, ул. Кировская и ул. Ильича.

4. Определить, что физические или юридические лица вправе представлять свои предложения о порядке, сроках подготовки и содержании проекта межевания территории городского округа «Город Архангельск» в границах ул. Красных маршалов, ул. Орджоникидзе, ул. Кировская и ул. Ильича в департамент градостроительства Администрации городского округа «Город Архангельск» со дня опубликования настоящего распоряжения до момента назначения общественных обсуждений.

5. Опубликовать распоряжение в газете «Архангельск – Город воинской славы» и на официальном информационном интернет-портале городского округа «Город Архангельск».

6. Срок действия распоряжения – 12 месяцев с момента его опубликования в газете «Архангельск – Город воинской славы» и на официальном информационном интернет-портале городского округа «Город Архангельск».

Глава городского округа
«Город Архангельск» **Д.А. Морев**

УТВЕРЖДЕНО
распоряжением Главы
городского округа
«Город Архангельск»
от 13 января 2025 г. № 49р

ЗАДАНИЕ
на подготовку проекта межевания территории городского округа «Город Архангельск» в границах ул. Красных маршалов, ул. Орджоникидзе, ул. Кировская и ул. Ильича

1. Вид документа (документации)

Проект межевания территории городского округа «Город Архангельск» в границах ул. Красных маршалов, ул. Орджоникидзе, ул. Кировская и ул. Ильича (далее – проект межевания территории).

2. Технический заказчик

Администрация городского округа «Город Архангельск»

3. Разработчик документации

Разработчик определяется техническим заказчиком в соответствии с действующим законодательством Российской Федерации.

4. Основание для разработки документации

Распоряжение Главы городского округа «Город Архангельск» от 13 января 2025 года № 49р «О подготовке проекта межевания территории городского округа «Город Архангельск» в границах ул. Красных маршалов, ул. Орджоникидзе, ул. Кировская и ул. Ильича.

5. Объект градостроительного планирования или застройки территории, его основные характеристики

Территория в границах элемента планировочной структуры: ул. Красных маршалов, ул. Орджоникидзе, ул. Кировская и ул. Ильича расположена в Северном территориальном округе города Архангельска и представлена в приложении к настоящему заданию.

Территория в границах разработки проекта межевания территории составляет 7,8790 га.

Функциональные зоны согласно генеральному плану муниципального образования «Город Архангельск», утвержденному постановлением министерства строительства и архитектуры Архангельской области от 2 апреля 2020 года № 37-п (с изменениями), в границах которых разрабатывается проект межевания:

зона специализированной общественной застройки;
многофункциональная общественно-деловая зона;
зона застройки среднеэтажными жилыми домами;
зона транспортной инфраструктуры.

Территориальные зоны согласно правилам землепользования и застройки городского округа «Город Архангельск», утвержденным постановлением министерства строительства и архитектуры Архангельской области от 29 сентября 2020 года № 68-п (с изменениями), в границах которых разрабатывается проект межевания территории:

зона специализированной общественной застройки (О2);
многофункциональная общественно-деловая зона (О1);
зона застройки среднеэтажными жилыми домами (Ж3);
зона транспортной инфраструктуры (Т).

Категория земель – земли населенных пунктов.

Рельеф – спокойный.

Территория в границах разработки проекта межевания территории находится в границах следующих зон с особыми условиями использования территорий:

третий пояс зон санитарной охраны источников водоснабжения;

третья, четвертая, пятая, шестая подзоны приаэродромной территории аэропорта «Талаги»;

охранная зона пунктов наблюдения за природой;

зона подтопления.

6. Основные требования к составу, содержанию и форме представляемых материалов проекта межевания территории, последовательность и сроки выполнения работы

При подготовке проекта межевания территории определение местоположения границ, образуемых и (или) изменяемых земельных участков осуществляется в соответствии с градостроительными регламентами и нормами отвода земельных участков для конкретных видов деятельности, иными требованиями к образуемым и (или) изменяемым земельным участкам, установленными федеральными законами и законами субъектов Российской Федерации, техническими регламентами, сводами правил.

В случае если разработка проекта межевания территории осуществляется применительно к территории, в границах которой предусматривается образование земельных участков на основании утвержденной схемы расположения земельного участка или земельных участков на кадастровом плане территории, срок действия которой не истек, местоположение границ земельных участков в таком проекте межевания территории должно соответствовать местоположению границ земельных участков, образование которых предусмотрено данной схемой.

Утверждению подлежит основная часть проекта межевания территории, которая включает:

1) текстовую часть, включающую в себя:

а) перечень и сведения о площади образуемых земельных участков, в том числе возможные способы их образования;

б) перечень и сведения о площади образуемых земельных участков, которые будут отнесены к территориям общего пользования или имуществу общего пользования, в том числе в отношении которых предполагаются резервирование и (или) изъятие для государственных или муниципальных нужд;

в) вид разрешенного использования образуемых земельных участков в соответствии с проектом планировки территории в случаях, предусмотренных Градостроительным кодексом Российской Федерации;

г) целевое назначение лесов, вид (виды) разрешенного использования лесного участка, количественные и качественные характеристики лесного участка, сведения о нахождении лесного участка в границах особо защитных участков лесов (в случае, если подготовка проекта межевания территории осуществляется в целях определения местоположения границ образуемых и (или) изменяемых лесных участков);

д) сведения о границах территории, в отношении которой утвержден проект межевания, содержащие перечень координат характерных точек этих границ в системе координат, используемой для ведения Единого государственного реестра недвижимости. Координаты характерных точек границ территории, в отношении которой утвержден проект межевания, определяются в соответствии с требованиями к точности определения координат характерных точек границ, установленных в соответствии с Градостроительным кодексом Российской Федерации для территориальных зон;

2) чертежи межевания территории, на которых отображаются:

а) границы планируемых (в случае, если подготовка проекта межевания территории осуществляется в составе проекта планировки территории) и существующих элементов планировочной структуры;

б) красные линии, утвержденные в составе проекта планировки территории, или красные линии, утверждаемые, изменяемые проектом межевания территории в соответствии с пунктом 2 части 2 статьи 43 Градостроительного кодекса Российской Федерации;

в) линии отступа от красных линий в целях определения мест допустимого размещения зданий, строений, сооружений;

г) границы образуемых и (или) изменяемых земельных участков, условные номера образуемых земельных участков, в том числе в отношении которых предполагаются их резервирование и (или) изъятие для государственных или муниципальных нужд;

д) границы публичных сервитутов.

Материалы по обоснованию проекта межевания территории должны включать в себя чертежи, на которых отображаются:

1) границы существующих земельных участков;

2) границы зон с особыми условиями использования территорий;

3) местоположение существующих объектов капитального строительства;

4) границы особо охраняемых природных территорий;

5) границы территорий объектов культурного наследия;

6) границы лесничеств, лесопарков, участковых лесничеств, лесных кварталов, лесотаксационных выделов или частей лесотаксационных выделов.

Проект межевания территории предоставляется техническим заказчиком в адрес департамента градостроительства Администрации городского округа «Город Архангельск» на бумажном носителе и в электронном виде в следующем объеме:

1) на бумажном носителе в одном экземпляре;

2) на электронном носителе (на компакт-диске) в одном экземпляре каждый нижеуказанный вид;

3) пакет документов для внесения в Единый государственный реестр недвижимости сведений о проекте межевания, содержащий в своем составе: XML - Документ «interact_entry_boundaries_*.xml».

Электронная версия проекта межевания территории должна содержать:

1) графическую часть, выполненную с использованием программного расширения «AutoCad» (*.dwg / .dxf) в системе координат, используемой для ведения Единого государственного реестра недвижимости (один экземпляр на компакт-диске);

2) графическую часть, выполненную в формате *.pdf (один экземпляр на компакт-диске);

3) текстовую часть, выполненную с использованием текстового редактора «Word» (*.doc / .docx) (один экземпляр на компакт-диске).

Требования к текстовой части:

применяется шрифт Times New Roman № 14 или 13;

текст документа печатается через 1 – 1,5 межстрочных интервала;

абзацный отступ в тексте документа составляет 1,25 см;

интервал между буквами в словах – обычный;

интервал между словами – один пробел;

наименования разделов и подразделов центрируются по ширине текста;

текст документа выравнивается по ширине листа (по границам левого и правого полей документа);

длина самой длинной строки реквизита при угловом расположении реквизитов – не более 7,5 см;

длина самой длинной строки реквизита при продольном расположении реквизитов – не более 12 см.

Текстовая часть проекта межевания территории на бумажном носителе должна быть представлена в виде пояснительной записки (сброшюрованной книги).

Диски должны быть защищены от записи, иметь этикетку с указанием изготовителя, даты изготовления, названия комплекта. В корневом каталоге должен находиться текстовый файл содержания.

7. Основные требования к градостроительным решениям

При разработке проекта межевания территории учесть основные положения:

генерального плана муниципального образования «Город Архангельск», утвержденного постановлением министерства строительства и архитектуры Архангельской области от 2 апреля 2020 года № 37-п (с изменениями);

правил землепользования и застройки, утвержденных постановлением министерства строительства и архитектуры Архангельской области от 29 сентября 2020 года № 68-п (с изменениями);

проекта планировки Северного района муниципального образования «Город Архангельск», утвержденный распоряжением мэра города Архангельска от 27 февраля 2015 года № 516р (с изменениями).

Проектом межевания территории необходимо предусмотреть:

образование земельных участков общего пользования, занятых проездами, объектами коммунального обслуживания, пожарными водоемами, скверами;

образование земельных участков на свободных от застройки территориях в соответствии с градостроительными регламентами правил землепользования и застройки городского округа «Город Архангельск», утвержденных постановлением министерства строительства и архитектуры Архангельской области от 29 сентября 2020 года № 68-п (с изменениями), и с учетом существующей застройки;

уточнение местоположения границ земельных участков.

Подготовка проекта межевания территории осуществляется для определения местоположения границ образуемых и изменяемых земельных участков с соблюдением минимальных отступов от границ земельного участка в целях определения допустимого размещения зданий, строений, сооружений, а также предельных параметров разрешенного строительства объектов капитального строительства территориальных зон О1, О2, Ж3 и Т, установленных градостроительными регламентами правил землепользованияи застройки городского округа «Город Архангельск», утвержденных постановлением министерства строительства и архитектуры Архангельской области от 29 сентября 2020 года № 68-п (с изменениями).

8. Состав, исполнители, сроки и порядок предоставления исходной информации для подготовки проекта межевания территории

Необходимые исходные данные запрашиваются разработчиком самостоятельно, в том числе:

а) сведения из Единого государственного реестра недвижимости (далее – ЕГРН) о зонах с особыми условиями использования территорий в виде выписки из ЕГРН о зоне с особыми условиями использования;

б) сведения из ЕГРН о кадастровом плане территории, в пределах которого планируется размещение объекта капитального строительства;

в) сведения из ЕГРН о правообладателях объектов недвижимости, расположенных в пределах территории, в отношении которой разрабатывается проект планировки территории;

г) сведения о характеристиках объектов недвижимости, расположенных в пределах территории, в отношении которой подготавливается проект межевания;

д) иные исходные данные, необходимые для выполнения работы, включая получение цифровых топографических материалов, документов об использовании земельных участков, на которые действие градостроительных регламентов не распространяется или для которых градостроительные регламенты не устанавливаются.

9. Требования к проекту межевания территории

Проект межевания территории выполнить в соответствии с требованиями законодательства, установленными государственными стандартами, техническими регламентами в сфере строительства и градостроительства, заданием.

Нормативно-правовая и методическая база для выполнения работ:

Градостроительный кодекс Российской Федерации;

Земельный кодекс Российской Федерации;

Жилищный кодекс Российской Федерации;

Водный кодекс Российской Федерации;

Градостроительный кодекс Архангельской области;

Федеральный закон от 29 июля 2017 года № 217-ФЗ «О ведении гражданами садоводства и огородничества для собственных нужд и о внесении изменений в отдельные законодательные акты Российской Федерации»;

Федеральный закон от 30 марта 1999 года № 52-ФЗ «О санитарно-эпидемиологическом благополучии населения»;

Федеральный закон от 10 января 2002 года № 7-ФЗ «Об охране окружающей среды»;

Федеральный закон от 14 марта 1995 года № 33-ФЗ «Об особо охраняемых природных территориях»;

Федеральный закон от 25 июня 2002 года № 73-ФЗ «Об объектах культурного наследия (памятниках истории и культуры) народов Российской Федерации»;

Федеральный закон от 24 июня 1998 года № 89-ФЗ «Об отходах производства и потребления»;

Федеральный закон от 21 декабря 1994 года № 68-ФЗ «О защите населения и территорий от чрезвычайных ситуаций природного и техногенного характера»;

приказ Росреестра от 10 ноября 2020 года № П/0412 «Об утверждении классификатора видов разрешенного использования земельных участков»;

приказ Министерства строительства и жилищно-коммунального хозяйства РФ от 25 апреля 2017 года № 739/пр «Об утверждении требований к цифровым топографическим картам и цифровым топографическим планам, используемым при подготовке графической части документации по планировке территории»;

постановление Правительства Российской Федерации от 31 марта 2017 года № 402 «Об утверждении Правил выполнения инженерных изысканий, необходимых для подготовки документации по планировке территории»;

РДС 30-201-98. Инструкция о порядке проектирования и установления красных линий в городах и других поселениях Российской Федерации;

СП 42.13330.2016. Свод правил. Градостроительство. Планировка и застройка городских и сельских поселений. Актуализированная редакция СНиП 2.07.01-89*;

СП 476.1325800.2020. Свод правил. Территории городских и сельских поселений. Правила планировки, застройки и благоустройства жилых микрорайонов;

СП 82.13330.2016. Свод правил. Благоустройство территорий. Актуализированная редакция СНиП III-10-75;

СП 396.1325800.2018. Улицы и дороги населенных пунктов. Правила градостроительного проектирования;

генеральный план муниципального образования «Город Архангельск», утвержденный постановлением министерства строительства и архитектуры Архангельской области от 2 апреля 2020 года № 37-п (с изменениями);

правила землепользования и застройки городского округа «Город Архангельск», утвержденные постановлением министерства строительства и архитектуры Архангельской области от 29 сентября 2020 года № 68-п (с изменениями);

проект планировки Северного района муниципального образования «Город Архангельск», утвержденный распоряжением мэра города Архангельска от 27 февраля 2015 года № 516р (с изменениями);

местные нормативы градостроительного проектирования городского округа «Город Архангельск», утвержденные решением Архангельской городской Думы от 20 сентября 2017 года № 567 (с изменениями);

региональные нормативы градостроительного проектирования Архангельской области, утвержденные постановлением Правительства Архангельской области от 19 апреля 2016 года № 123-пп (с изменениями);

иные законы и нормативные правовые акты Российской Федерации, Архангельской области, городского округа «Город Архангельск».

10. Состав и порядок проведения предпроектных научно-исследовательских работ и инженерных изысканий

Проект межевания территории выполнить на топографическом плане в масштабе 1:500 или 1:1000.

Инженерные изыскания выполнить в соответствии с постановлением Правительства Российской Федерации от 31 марта 2017 года № 402 «Об утверждении Правил выполнения инженерных изысканий, необходимых для подготовки документации по планировке территории».

11. Порядок проведения согласования проекта межевания территории

Порядок согласования проекта межевания территории:

1) предварительное рассмотрение основных проектных решений проекта межевания территории департаментом градостроительства Администрации городского округа «Город Архангельск»;

2) доработка проекта межевания территории, устранение замечаний (недостатков);

3) проведение общественных обсуждений по рассмотрению проекта межевания территории в порядке, установленном в соответствии со статьей 5.1 Градостроительного кодекса Российской Федерации, Федеральным законом от 6 октября 2003 года № 131-ФЗ «Об общих принципах организации местного самоуправления в Российской Федерации», Уставом городского округа «Город Архангельск», Положением об организации и проведении общественных обсуждений по вопросам градостроительной деятельности на территории муниципального образования «Город Архангельск», утвержденным решением Архангельской городской Думы от 20 июня 2018 года № 688;

4) доработка проекта межевания территории по результатам общественных обсуждений;

5) утверждение проекта межевания территории Администрацией городского округа «Город Архангельск».

Утверждение проекта межевания территории осуществляется в соответствии с Градостроительным кодексом Российской Федерации.

12. Дополнительные требования для зон с особыми условиями использования территорий

Проект межевания территории подготовить в соответствии с требованиями законодательства, в том числе природоохранного, на чертежах материалов по обоснованию проекта межевания территории должны быть обозначены зоны с особыми условиями использования территории.

13. Иные требования и условия

Разработанный с использованием компьютерных технологий проект межевания территории должен отвечать требованиям государственных стандартов и требованиям по формированию информационной системы обеспечения градостроительной деятельности.

Приложение: Схема границ проектирования.

ПРИЛОЖЕНИЕ
к заданию на подготовку проекта
межевания территории городского округа
«Город Архангельск» в границах
ул. Красных маршалов, ул. Орджоникидзе,
ул. Кировская и ул. Ильича

СХЕМА
границ проектирования

ГЛАВА ГОРОДСКОГО ОКРУГА
«ГОРОД АРХАНГЕЛЬСК»

РАСПОРЯЖЕНИЕ

от 14 января 2025 г. № 77р

О проведении общественных обсуждений
проекта внесения изменений в проект планировки
межмагистральной территории (жилой район Кузнечиха)
муниципального образования «Город Архангельск»
в границах элемента планировочной структуры:
ул. Гагарина, наб. Северной Двины, пр. Сибиряковцев
площадью 10,9356 га

В соответствии с Градостроительным кодексом Российской Федерации, Федеральным законом от 6 октября 2003 года № 131-ФЗ “Об общих принципах организации местного самоуправления в Российской Федерации”, Уставом городского округа “Город Архангельск” и Положением об организации и проведении общественных обсуждений или публичных слушаний по вопросам градостроительной деятельности на территории городского округа “Город Архангельск”, утвержденным решением Архангельской городской Думы от 20 июня 2018 года № 688:

1. Комиссии по землепользованию и застройке городского округа “Город Архангельск” подготовить и провести общественные обсуждения проекта внесения изменений в проект планировки межмагистральной территории (жилой район Кузнечиха) муниципального образования “Город Архангельск” в границах элемента планировочной структуры: ул. Гагарина, наб. Северной Двины, пр. Сибиряковцев площадью 10,9356 га.

2. Опубликовать распоряжение в газете “Архангельск – Город воинской славы” и на официальном информационном интернет-портале городского округа “Город Архангельск”.

Глава городского округа
«Город Архангельск» **Д.А. Морев**

АДМИНИСТРАЦИЯ ГОРОДСКОГО ОКРУГА
«ГОРОД АРХАНГЕЛЬСК»

РАСПОРЯЖЕНИЕ

от 14 января 2025 г. № 78р

Об изъятии земельного участка и жилых помещений

В соответствии с Земельным кодексом Российской Федерации, Жилищным кодексом Российской Федерации, на основании распоряжения заместителя Главы городского округа «Город Архангельск» от 5 июля 2022 года № 3940р «О признании дома по адресу: Российская Федерация, Архангельская область, городской округ «Город Архангельск», город Архангельск, улица Зеньковича, дом 34 аварийным и подлежащим сносу»:

1. Изъять для муниципальных нужд земельный участок площадью 527 кв. м (кадастровый номер 29:22:080902:8), расположенный в Исакогорском территориальном округе г. Архангельска по ул. Зеньковича, д. 34.

2. Изъять для муниципальных нужд жилые помещения, расположенные в Исакогорском территориальном округе г. Архангельска по ул. Зеньковича, д. 34:

квартиру № 1 (кадастровый номер 29:22:080902:480) общей площадью 38,5 кв. м;
квартиру № 3 (кадастровый номер 29:22:080902:482) общей площадью 51,5 кв. м;
3/4 доли в праве общей долевой собственности на квартиру № 7 (кадастровый номер 29:22:080902:483) общей площадью 50 кв. м;
1/4 доли в праве общей долевой собственности на квартиру № 7 (кадастровый номер 29:22:080902:483) общей площадью 50 кв. м;
квартиру № 10 (кадастровый номер 29:22:080902:489) общей площадью 50 кв. м;
квартиру № 12 (кадастровый номер 29:22:080902:491) общей площадью 39 кв. м.
3. Опубликовать распоряжение в газете «Архангельск – Город воинской славы» и на официальном информационном интернет-портале городского округа «Город Архангельск».

Глава городского округа
«Город Архангельск» **Д.А. Морев**

АДМИНИСТРАЦИЯ ГОРОДСКОГО ОКРУГА
«ГОРОД АРХАНГЕЛЬСК»

РАСПОРЯЖЕНИЕ

от 14 января 2025 г. № 79р

Об изъятии земельного участка и жилых помещений

В соответствии с Земельным кодексом Российской Федерации, Жилищным кодексом Российской Федерации, на основании распоряжения заместителя Главы городского округа «Город Архангельск» от 14 августа 2023 года № 4600р «О признании дома по адресу: Российская Федерация, Архангельская область, городской округ «Город Архангельск», город Архангельск, улица Ильича, дом 46 аварийным и подлежащим сносу»:

1. Изъять для муниципальных нужд земельный участок 29:22:031010:ЗУ15 площадью 1 318 кв. м, расположенный в Северном территориальном округе г. Архангельска по ул. Ильича, д. 46, согласно проекту межевания территории городского округа «Город Архангельск» в границах элемента планировочной структуры: ул. Малиновского, ул. Партизанская и ул. Ильича площадью 21,2234 га, утвержденному постановлением Главы городского округа «Город Архангельск» от 12 февраля 2024 года № 197.
2. Изъять для муниципальных нужд жилые помещения, расположенные в Северном территориальном округе г. Архангельска по ул. Ильича, д. 46:
квартиру № 2 (кадастровый номер 29:22:031010:103) общей площадью 42,5 кв. м;
квартиру № 3 (кадастровый номер 29:22:031010:108) общей площадью 51,9 кв. м;
квартиру № 5 (кадастровый номер 29:22:031010:104) общей площадью 42 кв. м;
1/2 доли в праве общей долевой собственности на квартиру № 6 (кадастровый номер 29:22:031010:105) общей площадью 31,2 кв. м;
1/2 доли в праве общей долевой собственности на квартиру № 6 (кадастровый номер 29:22:031010:105) общей площадью 31,2 кв. м;
квартиру № 8 (кадастровый номер 29:22:031010:110) общей площадью 31,5 кв. м;
1/2 доли в праве общей долевой собственности на квартиру № 9 (кадастровый номер 29:22:031010:106) общей площадью 41,6 кв. м;
1/2 доли в праве общей долевой собственности на квартиру № 9 (кадастровый номер 29:22:031010:106) общей площадью 41,6 кв. м;
1/2 доли в праве общей долевой собственности на квартиру № 11 (кадастровый номер 29:22:031010:111) общей площадью 41,4 кв. м;
1/2 доли в праве общей долевой собственности на квартиру № 11 (кадастровый номер 29:22:031010:111) общей площадью 41,4 кв. м;
квартиру № 12 (кадастровый номер 29:22:031010:112) общей площадью 51,9 кв. м.
3. Опубликовать распоряжение в газете «Архангельск – Город воинской славы» и на официальном информационном интернет-портале городского округа «Город Архангельск».

Глава городского округа
«Город Архангельск» **Д.А. Морев**

АДМИНИСТРАЦИЯ ГОРОДСКОГО ОКРУГА
«ГОРОД АРХАНГЕЛЬСК»

РАСПОРЯЖЕНИЕ

от 14 января 2025 г. № 80р

Об изъятии земельного участка и жилых помещений

В соответствии с Земельным кодексом Российской Федерации, Жилищным кодексом Российской Федерации, на основании распоряжения заместителя Главы муниципального образования «Город Архангельск» от 15 мая 2019 года № 1425р «О признании дома № 35 по ул. Физкультурников в г. Архангельске аварийным и подлежащим сносу»:

1. Изъять для муниципальных нужд земельный участок площадью 1 558 кв. м (кадастровый номер 29:22:021006:231), расположенный в Соломбальском территориальном округе г. Архангельска по ул. Физкультурников, д. 35.
2. Изъять для муниципальных нужд жилые помещения, расположенные в Соломбальском территориальном округе г. Архангельска по ул. Физкультурников, д. 35:
1/2 доли в праве общей долевой собственности на комнату в квартире № 1 (кадастровый номер 29:22:021006:114) площадью 33,1 кв. м;
1/2 доли в праве общей долевой собственности на комнату в квартире № 1 (кадастровый номер 29:22:021006:114) площадью 33,1 кв. м;
1/4 доли в праве общей долевой собственности на квартиру № 2 (кадастровый номер 29:22:021006:59) общей площадью 50,8 кв. м;
1/4 доли в праве общей долевой собственности на квартиру № 2 (кадастровый номер 29:22:021006:59) общей площадью 50,8 кв. м;
1/4 доли в праве общей долевой собственности на квартиру № 2 (кадастровый номер 29:22:021006:59) общей площадью 50,8 кв. м;
1/4 доли в праве общей долевой собственности на квартиру № 2 (кадастровый номер 29:22:021006:59) общей площадью 50,8 кв. м;
квартиру № 5 (кадастровый номер 29:22:021006:60) общей площадью 55,1 кв. м.
3. Опубликовать распоряжение в газете «Архангельск – Город воинской славы» и на официальном информационном интернет-портале городского округа «Город Архангельск».

Глава городского округа
«Город Архангельск» **Д.А. Морев**

«Сообщение о возможном установлении публичного сервитута
для строительства и эксплуатации линейного объекта системы газоснабжения
«Сеть газораспределения к 29:22:060401:4577 г. Архангельск», код стройки ТП 2024-23

1. Наименование уполномоченного органа, которым рассматривается ходатайство об установлении публичного сервитута	Администрация городского округа "Город Архангельск"
2. Цель установления публичного сервитута	Строительство и эксплуатация объекта системы газоснабжения
3. Адрес или иное описание местоположения земельного участка (участков), в отношении которого испрашивается публичный сервитут	земельный участок, расположенный по адресу (местоположение): Российская Федерация, Архангельская область, город Архангельск, улица Карпогорская, кадастровый номер 29:22:060401:4627; земельный участок, расположенный по адресу (местоположение): Российская Федерация, Архангельская область, г. Архангельск, территориальный округ Майская горка, по ул. Карпогорской, кадастровый номер 29:22:060401:4563; земельный участок, расположенный по адресу (местоположение): Архангельская область, г. Архангельск, территориальный округ Майская горка, пр. Московский, кадастровый номер 29:22:000000:7908; земельный участок, расположенный по адресу (местоположение): Российская Федерация, Архангельская область, г. Архангельск, просп. Московский, от ул. Прокопия Галушина до ул. Ленина, кадастровый номер 29:22:000000:12906; земельный участок, расположенный по адресу (местоположение): Российская Федерация, Архангельская область, г. Архангельск, ул. Емельяна Пугачева, территориальный округ Майская Горка, кадастровый номер 29:22:000000:12905; земли кадастрового квартала 29:22:060410; земли кадастрового квартала 29:22:060409; земли кадастрового квартала 29:22:060401.
4. Адрес, по которому заинтересованные лица могут ознакомиться с поступившим ходатайством об установлении публичного сервитута и прилагаемым к нему описанием местоположения границ публичного сервитута, подать заявление об учете прав на земельные участки, а также срок подачи указанных заявлений, время приема заинтересованных лиц для ознакомления с поступившим ходатайством об установлении публичного сервитута	Заинтересованные лица могут ознакомиться с поступившим ходатайством об установлении публичного сервитута и прилагаемым к нему описанием местоположения границ публичного сервитута в Администрации городского округа "Город Архангельск": по адресу: г. Архангельск,пл. В.И. Ленина, д. 5, каб. 407, тел. (8182) 607-279. Приемное время: понедельник - пятница (8:30-16:30), перерыв с 12:30 до 13:30. Правообладатели земельного участка, в отношении которого испрашивается публичный сервитут, если их права не зарегистрированы в Едином государственном реестре недвижимости, могут подать заявления в Администрацию муниципального образования "Город Архангельск" об учете их прав (обременения прав) на земельный участок с приложением копий документов, подтверждающих эти права (обременения прав), в течение тридцати дней со дня опубликования сообщения о возможном установлении публичных сервитутов.
5. Официальные сайты в информационно-телекоммуникационной сети "Интернет", на которых размещается сообщение о поступившем ходатайстве об установлении публичного сервитута	www.arhcity.ru
6. Реквизиты решений об утверждении документа территориального планирования, документации по планировке территории, программ комплексного развития систем коммунальной инфраструктуры поселения, городского округа, а также информацию об инвестиционной программе субъекта естественных монополий, организации коммунального комплекса, указанных в ходатайстве об установлении публичного сервитута	Постановление Министерства строительства и архитектуры Архангельской области от 29.09.2020№ 68-п "Об утверждении правил землепользования и застройки городского округа "Город Архангельск"; Решение Архангельской городской Думы от 28.11.2012 № 495 "Об утверждении Программы комплексного развития систем коммунальной инфраструктуры муниципального образования "Город Архангельск" на период до 2025 года"
7. Официальные сайты в информационно-телекоммуникационной сети "Интернет", на которых размещены утвержденные документы территориального планирования, документация по планировке территории, программа комплексного развития систем коммунальной инфраструктуры поселения, городского округа, инвестиционная программа субъекта естественных монополий, организации коммунального комплекса, указанных в ходатайстве об установлении публичного сервитута	www.arhcity.ru, www.dvinaland.ru

Графическое описание местоположения границ публичных сервитутов с указанием координат характерных точек границ публичного сервитута:

Сообщение о возможном установлении публичного сервитута
для эксплуатации, реконструкции и капитального ремонта объекта электросетевого хозяйства
«Трансформаторная подстанция ТП-1302, кабельная линия КЛ-6 кВ от ПС-501 ф.17 до ТП-1302»

1. Наименование уполномоченного органа, которым рассматривается ходатайство об установлении публичного сервитута	Администрация городского округа "Город Архангельск"
2. Цель установления публичного сервитута	Для эксплуатации, реконструкции и капитального ремонта объекта электросетевого хозяйства
3. Адрес или иное описание местоположения земельного участка (участков), в отношении которого испрашивается публичный сервитут	земельный участок, расположенный по адресу (местоположение): обл. Архангельская, г. Архангельск, ул. Кировская, дом 4, кадастровый номер 29:22:031501:4; земельный участок, расположенный по адресу (местоположение): обл. Архангельская, г. Архангельск, ул. Кировская, дом 1, корпус 2, кадастровый номер 29:22:031201:36; земельный участок, расположенный по адресу (местоположение): Архангельская область, г. Архангельск, Северный территориальный округ по ул. Кировской, кадастровый номер 29:22:000000:8672; земли кадастрового квартала: 29:22:031501; земли кадастрового квартала: 29:22:031201; земли кадастрового квартала: 29:22:000000.
4. Адрес, по которому заинтересованные лица могут ознакомиться с поступившим ходатайством об установлении публичного сервитута и прилагаемым к нему описанием местоположения границ публичного сервитута, подать заявление об учете прав на земельные участки, а также срок подачи указанных заявлений, время приема заинтересованных лиц для ознакомления с поступившим ходатайством об установлении публичного сервитута	Заинтересованные лица могут ознакомиться с поступившим ходатайством об установлении публичного сервитута и прилагаемым к нему описанием местоположения границ публичного сервитута в Администрации городского округа "Город Архангельск": по адресу: г. Архангельск, пл. В.И. Ленина, д. 5, каб. 407, тел. (8182) 607-279. Приемное время: понедельник - пятница (8:30-16:30), перерыв с 12:30 до 13:30. Правообладатели земельных участков, в отношении которых испрашивается публичный сервитут, если их права не зарегистрированы в Едином государственном реестре недвижимости, могут подать заявления в Администрацию муниципального образования "Город Архангельск" об учете их прав (обременения прав) на земельный участок с приложением копий документов, подтверждающих эти права (обременения прав), в течение тридцати дней со дня опубликования сообщения о возможном установлении публичных сервитутов.
5. Официальные сайты в информационно-телекоммуникационной сети "Интернет", на которых размещается сообщение о поступившем ходатайстве об установлении публичного сервитута	www.arhcity.ru
6. Реквизиты решений об утверждении документа территориального планирования, документации по планировке территории, программ комплексного развития систем коммунальной инфраструктуры поселения, городского округа, а также информацию об инвестиционной программе субъекта естественных монополий, организации коммунального комплекса, указанных в ходатайстве об установлении публичного сервитута	Постановление Министерства строительства и архитектуры Архангельской области от 29.09.2020 № 68-п "Об утверждении правил землепользования и застройки городского округа "Город Архангельск"; Решение Архангельской городской Думы от 28.11.2012 № 495 "Об утверждении Программы комплексного развития систем коммунальной инфраструктуры муниципального образования "Город Архангельск" на период до 2025 года"
7. Официальные сайты в информационно-телекоммуникационной сети "Интернет", на которых размещены утвержденные документы территориального планирования, документация по планировке территории, программа комплексного развития систем коммунальной инфраструктуры поселения, городского округа, инвестиционная программа субъекта естественных монополий, организации коммунального комплекса, указанных в ходатайстве об установлении публичного сервитута	www.arhcity.ru, www.dvinaland.ru

Графическое описание местоположения границ публичных сервитутов с указанием координат характерных точек границ публичного сервитута:





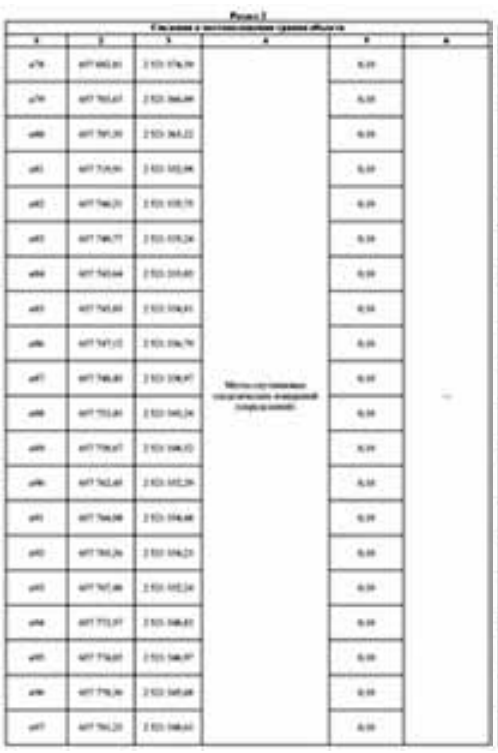





Сообщение о возможном установлении публичного сервитута
для эксплуатации, реконструкции и капитального ремонта объекта электросетевого хозяйства
«Трансформаторная подстанция ТП-1306, кабельная линия КЛ-6 кВ от ПС-501 ф.ф.11,12 до ТП-1306»

1. Наименование уполномоченного органа, которым рассматривается ходатайство об установлении публичного сервитута	Администрация городского округа "Город Архангельск"
2. Цель установления публичного сервитута	Для эксплуатации, реконструкции и капитального ремонта объекта электросетевого хозяйства
3. Адрес или иное описание местоположения земельного участка (участков), в отношении которого испрашивается публичный сервитут	земельный участок, расположенный по адресу (местоположение): Архангельская область, г. Архангельск, ул. Добролюбова, кадастровый номер 29:22:031501:218; земельный участок, расположенный по адресу (местоположение): обл. Архангельская, г. Архангельск, ул. Кировская, дом 4, кадастровый номер 29:22:031501:4; земельный участок, расположенный по адресу (местоположение): обл. Архангельская, г. Архангельск, ул. Кировская, дом 4, корпус 2, кадастровый номер 29:22:031501:7; земельный участок, расположенный по адресу (местоположение): Архангельская обл., г. Архангельск, Северный территориальный округ, ул. Индустриальная, дом 3, кадастровый номер 29:22:031604:5; земельный участок, расположенный по адресу (местоположение): Архангельская обл., г. Архангельск, Северный территориальный округ, ул. Ильича, дом 26, кадастровый номер 29:22:031605:15; земельный участок, расположенный по адресу (местоположение): Архангельская обл., г. Архангельск, Северный территориальный округ, ул. Мусинского, 11, кадастровый номер 29:22:031614:7; земельный участок, расположенный по адресу (местоположение): Российская Федерация, Архангельская область, городской округ город Архангельск, город Архангельск, улица Каботажная, дом 7, кадастровый номер 29:22:031614:916; земельный участок, расположенный по адресу (местоположение): Российская Федерация, Архангельская область, городской округ город Архангельск, город Архангельск, улица Каботажная, дом 7, кадастровый номер 29:22:031617:2; земли кадастрового квартала: 29:22:031610; земли кадастрового квартала: 29:22:031617; земли кадастрового квартала: 29:22:031615; земли кадастрового квартала: 29:22:031614; земли кадастрового квартала: 29:22:031611; земли кадастрового квартала: 29:22:031501; земли кадастрового квартала: 29:22:031604; земли кадастрового квартала: 29:22:031605.
4. Адрес, по которому заинтересованные лица могут ознакомиться с поступившим ходатайством об установлении публичного сервитута и прилагаемым к нему описанием местоположения границ публичного сервитута, подать заявление об учете прав на земельные участки, а также срок подачи указанных заявлений, время приема заинтересованных лиц для ознакомления с поступившим ходатайством об установлении публичного сервитута	Заинтересованные лица могут ознакомиться с поступившим ходатайством об установлении публичного сервитута и прилагаемым к нему описанием местоположения границ публичного сервитута в Администрации городского округа "Город Архангельск": по адресу: г. Архангельск, пл. В.И. Ленина, д. 5, каб. 407, тел. (8182) 607-279. Приемное время: понедельник - пятница (8:30-16:30), перерыв с 12:30 до 13:30. Правообладатели земельных участков, в отношении которых испрашивается публичный сервитут, если их права не зарегистрированы в Едином государственном реестре недвижимости, могут подать заявления в Администрацию муниципального образования "Город Архангельск" об учете их прав (обременения прав) на земельный участок с приложением копий документов, подтверждающих эти права (обременения прав), в течение тридцати дней со дня опубликования сообщения о возможном установлении публичных сервитутов.

5. Официальные сайты в информационно-телекоммуникационной сети "Интернет", на которых размещается сообщение о поступившем ходатайстве об установлении публичного сервитута	www.arhcity.ru
6. Реквизиты решений об утверждении документа территориального планирования, документации по планировке территории, программ комплексного развития систем коммунальной инфраструктуры поселения, городского округа, а также информацию об инвестиционной программе субъекта естественных монополий, организации коммунального комплекса, указанных в ходатайстве об установлении публичного сервитута	Постановление Министерства строительства и архитектуры Архангельской области от 29.09.2020 № 68-п "Об утверждении правил землепользования и застройки городского округа "Город Архангельск"; Решение Архангельской городской Думы от 28.11.2012 № 495 "Об утверждении Программы комплексного развития систем коммунальной инфраструктуры муниципального образования "Город Архангельск" на период до 2025 года"
7. Официальные сайты в информационно-телекоммуникационной сети "Интернет", на которых размещены утвержденные документы территориального планирования, документация по планировке территории, программа комплексного развития систем коммунальной инфраструктуры поселения, городского округа, инвестиционная программа субъекта естественных монополий, организации коммунального комплекса, указанных в ходатайстве об установлении публичного сервитута	www.arhcity.ru, www.dvinaland.ru

Графическое описание местоположения границ публичных сервитутов с указанием координат характерных точек границ публичного сервитута:

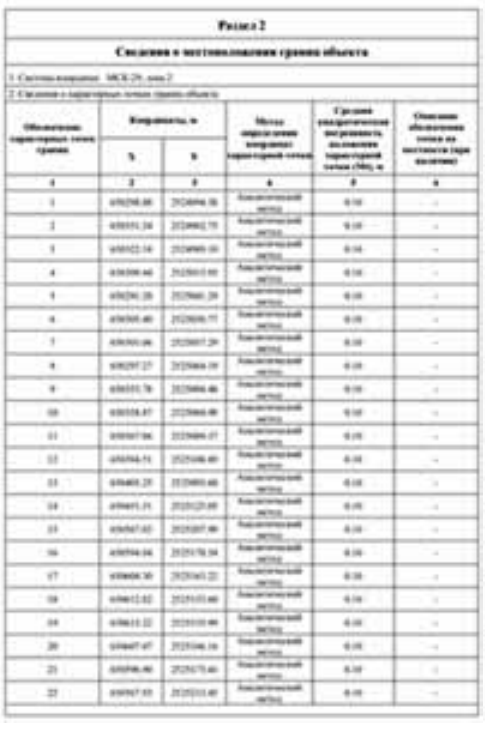



Извещение о предоставлении земельного участка
для индивидуального жилищного строительства

Департамент градостроительства Администрации городского округа «Город Архангельск» извещает о возможности предоставления земельного участка, расположенного в Исакогорском территориальном округе г. Архангельска по ул. Клепача площадью 1 004 кв. м, для индивидуального жилищного строительства согласно представленной схеме расположения земельного участка.

Граждане, заинтересованные в предоставлении данного земельного участка для вышеуказанных целей, имеют право в течение тридцати дней со дня опубликования и размещения извещения подать заявление о намерении участвовать в аукционе на право заключения договора аренды данного земельного участка.

Граждане имеют право подать заявление:

- на адрес электронной почты департамента градостроительства Администрации городского округа «Город Архангельск»: architect@arhcity.ru;
- почтовым отправлением на адрес: 163000, г. Архангельск, пл. В.И. Ленина, д. 5, департамент градостроительства Администрации городского округа “Город Архангельск”.

Извещение о предоставлении земельного участка
для индивидуального жилищного строительства

Департамент градостроительства Администрации городского округа «Город Архангельск» извещает о возможности предоставления земельного участка, расположенного в Цигломенском территориальном округе г. Архангельска по ул. Комбинатовской площадью 1 409 кв. м, для индивидуального жилищного строительства согласно представленной схеме расположения земельного участка.

Граждане, заинтересованные в предоставлении данного земельного участка для вышеуказанных целей, имеют право в течение тридцати дней со дня опубликования и размещения извещения подать заявление о намерении участвовать в аукционе на право заключения договора аренды данного земельного участка.

Граждане имеют право подать заявление:

- на адрес электронной почты департамента градостроительства Администрации городского округа «Город Архангельск»: architect@arhcity.ru;
- почтовым отправлением на адрес: 163000, г. Архангельск, пл. В.И. Ленина, д. 5, департамент градостроительства Администрации городского округа “Город Архангельск”.



Газета
«Архангельск – Город воинской славы»
№ 2 (1438) от 17.01.2025 16+
И. о. главного редактора:
Е. С. ТЕРЕБОВА

Учредитель: Администрация городского округа «Город Архангельск»
Адрес издателя, редакции: 163000, г. Архангельск, пл. Ленина, 4
Издатель: МУ «Информационно-издательский центр»

Газета зарегистрирована в Управлении Федеральной службы по надзору в сфере связи, информационных технологий и массовых коммуникаций по Архангельской области и Ненецкому автономному округу. Свидетельство ПИ № ТУ 29–00259 от 11.03.2011

Перепечатка материалов без согласия редакции не допускается.

Телефон редакции:.....21–42–83
➔ Отпечатано в ООО «Типография «Правда Севера». 163002, г. Архангельск, пр. Новгородский, 32.
➔ Заказ № 2026.
➔ Подписано в печать: 16.01.2025 в 16:00.
➔ Тираж номера 1000 экз.
➔ Выходит два раза в неделю. Распространяется бесплатно.

➔ Позиция авторов материалов не всегда совпадает с позицией редакции.
➔ Ответственность за достоверность рекламы несет рекламодатель. Рекламируемые товары и услуги подлежат обязательной сертификации в случаях, предусмотренных законом.
➔ Партнерский материал – публикация, не являющаяся рекламой, подготовленная в сотрудничестве с предприятиями и организациями в рамках коммерческих или спонсорских договоров
➔ По вопросам обращаться по адресу: пл. Ленина, 4, 10-й этаж