



Песня помогала побеждать

Народное жюри выбрало победителей IX фестиваля «Архангельск поет о Победе»

Ирина ДОЛГОРУКАЯ,
фото: Иван МАЛЫГИН

Военные песни – это не просто песни, они известны, любимы, популярны и не теряют своей свежести и выразительности по сей день. Они несут в себе неповторимую атмосферу тех далеких, но не изгладившихся из памяти лет, каждая из военных песен навсегда связана с теми чувствами высокого патриотического подъема, непреклонной решимости, со стремлением к Победе.

Песни Великой Отечественной войны наполняли души, жизнь, призывали весь народ к борьбе. В своих воспоминаниях-мемуарах Маршал Советского Союза Иван Баграмян писал: «У народа, слабого духом, не могли родиться такие песни, песни-призывы, песни, вдохновляющие на справедливую борьбу с врагом, которого народ уничтожит, чтобы спасти Родину, будущее наших детей, счастье и цивилизацию мира...»

Уже девятую весну архангелогородцев тоже объединяют песни, посвященные подвигу нашего народа в Великой Отечественной войне, – в городе воинской славы проходит народный фестиваль «Архангельск поет о Победе».

Напомним, в этом году фестиваль стал победителем грантового конкурса Президентского фонда культурных инициатив. Традиционно он проходит на сцене организатора мероприятия – культурного центра «Соломбала-Арт».

Заявки на участие в празднике песни подали 479 человек. Они представили 57 номеров. Традиционно фестиваль проводится в двух номинациях: «Поющие семьи» и «Трудовые коллективы».


– За время существования фестиваля его география расширилась, он вышел за рамки городского мероприятия. Творческое состязание объединило жителей Архангельска, Северодвинска, Новодвинска, Приморского, Няндомского районов. В этом году в нем впервые заочно участвуют жители Октябрьского района города Минска – побратима столицы Поморья. Музыкальные композиции в видеоформате записали центр дополнительного образования и молодежи «Ветразь» и семьи Лишних – Кульбицких.

Пять из пятнадцати творческих семей участвуют в фестивале впервые. Всего заявилось 42 трудовых коллектива предприятий производственной и социальной сферы.

Со сцены звучала легендарная «Катюша» в исполнении дебютантов фестиваля – семьи Кузнецовых. Семья Касьяновых принимала участие в первом фестивале, а в этом году представила песню «За Победу».

– Мы поющая семья. Эта песня в нас откликнулась, это дань памяти нашим дедам, мы ее прочувствовали и решили исполнить на фестивале, – отметили супруги Касьяновы.

Песню «Казаки в Берлине» представил вокальный коллектив «Советники Архангельска» – советники директоров школ по воспита-



нию и взаимодействию с детскими общественными объединениями. Долго не смолкали аплодисменты после песни «Бессмертный полк», которую исполнили сотрудники детского сада № 167 «Улыбка».

Член народного жюри, депутат Архангельского областного Собрания, председатель городского совета женщин, директор школы № 35 Елена Сидорук поблагодарила всех, кто принял участие в народном фестивале:

– Вы все большие молодцы, все старались и достойно выступили на этом празднике песни. Вы делаете большое дело, прославляя Великую Победу.

Так, в номинации «Поющие семьи» лучшим, по мнению народного жюри, стал ансамбль «С песней по жизни» семей Ногомановых – Давыдченко – Ильных (песня «Ленинградский горьковатый

хлеб»). Второе место присуждено семье Желтобрюх – Зайцевых (песня «Ленинградки»), третье место – у семьи Касьяновых (песня «За Победу»).

В номинации «Трудовые коллективы дошкольных образовательных учреждений» народное жюри присудило победу коллективу детского сада № 124 «Мирнослава» (песня «Журавли»). Второе место – у коллектива детского сада № 14 города Новодвинска (песня «Белые панамки»). Третье место члены народного жюри отдали детскому саду № 135 «Дюймовочка» (песня «Провожала Соломбала»).

В номинации «Трудовые коллективы образовательных учреждений», по версии народного жюри, лучшим стал вокальный коллектив Приморской средней школы (песня «Баллада о матери»). Второе

место – у коллектива института открытого образования (песня «И все-таки мы победили»). Третье место завоевал коллектив Архангельского медицинского колледжа (песня «Шла Победа»).

В номинации «Предприятия и организации» победу, по мнению народного жюри, одержал коллектив АО «Федеральная пассажирская компания» (песня «Лизавета»). Второе место – у коллектива ООО «РВК-Архангельск» (песня «В землянке»). Третье место присуждено

коллективу Архангельской городской поликлиники № 1 (песня «Вечный огонь»).

В номинации «Творческие объединения» народное жюри присудило победу вокальному ансамблю «Новожея» ДК АО «БЫТ» Новодвинска (песня «Песня фронтовых артистов»). Второе место – у студии «Music-терапия» Северного государственного медицинского университета (песня «Вечер на рейде»). Третье место присуждено центру дополнительного образования и молодежи «Ветразь» из Республики Беларусь (попурри на тему военных лет) и хору родителей Детской музыкальной школы № 1 (песня «Жди меня»).

Организаторы фестиваля благодарят его партнеров: женсовет Архангельска, сеть магазинов-пекарен «Исакогорский хлеб», ПАО «Сбербанк России».



Заявки на участие в празднике песни подали 479 человек. Они представили 57 номеров

АРХАНГЕЛЬСКАЯ ГОРОДСКАЯ ДУМА

сессия двадцать восьмого созыва

РЕШЕНИЕ

от _____ № _____

О внесении изменений и дополнений в Устав городского округа «Город Архангельск»

проект

В соответствии со статьей 44 Федерального закона от 06.10.2003 № 131-ФЗ «Об общих принципах организации местного самоуправления в Российской Федерации» Архангельская городская Дума **р е ш и л а**:

1. Внести в Устав городского округа «Город Архангельск», принятый решением Архангельского городского Совета депутатов от 25.11.1997 № 117 (с изменениями и дополнениями), следующие изменения и дополнения:

- В статье 6:
 - в части 1:
 - пункт 11 изложить в следующей редакции:
«11) организация мероприятий по охране окружающей среды в границах МО «Город Архангельск», в том числе организация и проведение в соответствии с законодательством в области охраны окружающей среды общественных обсуждений планируемой хозяйственной и иной деятельности на территории МО «Город Архангельск»;»;
 - пункт 28 изложить в следующей редакции:
«28) осуществление муниципального контроля в области охраны и использования особо охраняемых природных территорий местного значения»;»;
 - пункт 33 изложить в следующей редакции:
«33) осуществление в пределах, установленных водным законодательством Российской Федерации, полномочий собственника водных объектов, установление правил использования водных объектов общего пользования для личных и бытовых нужд и информирование населения об ограничениях использования таких водных объектов, включая обеспечение свободного доступа граждан к водным объектам общего пользования и их береговым полосам, а также правил использования водных объектов для рекреационных целей»;»;
 - Пункт 2 части 5 статьи 25 изложить в следующей редакции:
«2) оплата труда в виде ежемесячного денежного вознаграждения (в фиксированной сумме) и дополнительных выплат, предусмотренных областным законом. Размер ежемесячного денежного вознаграждения депутата, осуществляющего в городской Думе полномочия на постоянной основе, устанавливается решением городской Думы»;»;
 - Пункт 2 части 12 статьи 27 изложить в следующей редакции:
«2) оплата труда в виде ежемесячного денежного вознаграждения (в фиксированной сумме) и дополнительных выплат, предусмотренных областным законом. Размер ежемесячного денежного вознаграждения Главы МО «Город Архангельск» устанавливается решением городской Думы»;»;
 - Пункт 2 части 7.1 статьи 31 изложить в следующей редакции:
«2) оплата труда в виде ежемесячного денежного вознаграждения (в фиксированной сумме) и дополнительных выплат, предусмотренных областным законом. Размер ежемесячного денежного вознаграждения председателю контрольно-счетной палаты, заместителю председателя контрольно-счетной палаты устанавливается решением городской Думы»;»;
- Настоящее решение вступает силу со дня его официального опубликования после государственной регистрации Управлением Министерства юстиции Российской Федерации по Архангельской области и Ненецкому автономному округу, за исключением подпунктов «а» и «б» пункта 1.1 настоящего решения, вступающих в силу с 1 сентября 2024 года.
- Направить настоящее решение для государственной регистрации в Управление Министерства юстиции Российской Федерации по Архангельской области и Ненецкому автономному округу в порядке, установленном Федеральным законом от 21.07.2005 № 97-ФЗ «О государственной регистрации уставов муниципальных образований».
- Опубликовать настоящее решение в газете «Архангельск - Город воинской славы» после его регистрации Управлением Министерства юстиции Российской Федерации по Архангельской области и Ненецкому автономному округу в порядке, установленном Федеральным законом от 21.07.2005 № 97-ФЗ «О государственной регистрации уставов муниципальных образований».

Председатель городской Думы	Глава городского округа «Город Архангельск»
И.А. Воронцов	Д.А. Морев

	ГЛАВА ГОРОДСКОГО ОКРУГА «ГОРОД АРХАНГЕЛЬСК»
	ПО С Т А Н О В Л Е Н И Е
	от 23 апреля 2024 г. № 658
	Об утверждении проекта внесения изменений в проект планировки района «Майская горка» муниципального образования «Город Архангельск» в границах элемента планировочной структуры просп. Московского, ул. Полины Осипенко, ул. Прокопия Галушина, ул. Федора Абрамова, ул. Первомайской площадью 29,7615 га
В соответствии с Градостроительным кодексом Российской Федерации, Федеральным законом от 6 октября 2003 года № 131-ФЗ «Об общих принципах организации местного самоуправления в Российской Федерации», Уставом городского округа «Город Архангельск», учитывая результаты общественных обсуждений, постановляю:	
1. Утвердить прилагаемый проект внесения изменений в проект планировки района «Майская горка» муниципального образования «Город Архангельск» в границах элемента планировочной структуры просп. Московского, ул. Полины Осипенко, ул. Прокопия Галушина, ул. Федора Абрамова, ул. Первомайской площадью 29,7615 га.	
2. Опубликовать постановление в газете «Архангельск – Город воинской славы» и на официальном информационном интернет-портале городского округа «Город Архангельск».	
Глава городского округа «Город Архангельск»	Д.А. Морев

УТВЕРЖДЕН постановлением Главы городского округа «Город Архангельск» от 23 апреля 2024 г. № 658

ПРОЕКТ внесения изменений в проект планировки района «Майская горка» муниципального образования «Город Архангельск» в границах элемента планировочной структуры просп. Московского, ул. Полины Осипенко, ул. Прокопия Галушина, ул. Федора Абрамова, ул. Первомайской площадью 29,7615 га

I. Положение о характеристиках планируемого развития территории, в том числе о плотности и параметрах застройки территории, о характеристиках объектов капитального строительства и необходимых для функционирования таких объектов и обеспечения жизнедеятельности граждан объектов коммунальной, транспортной и социальной инфраструктур

1. Общие положения

Проект внесения изменений в проект планировки района «Майская горка» муниципального образования «Город Архангельск» в границах элемента планировочной структуры просп. Московского, ул. Полины Осипенко, ул. Прокопия Галушина, ул. Федора Абрамова, ул. Первомайской площадью 29,7615 га (далее – проект внесения изменений в проект планировки) выполнен на основании:

распоряжения Главы городского округа «Город Архангельск» от 26 мая 2022 года № 3035р «О подготовке проекта внесения изменений в проект планировки района «Майская горка» муниципального образования «Город Архангельск» в границах элемента планировочной структуры просп. Московского, ул. Полины Осипенко, ул. Прокопия Галушина, ул. Федора Абрамова, ул. Первомайской площадью 29,7615 га (с изменениями)»;;

задания на внесение изменений в проект планировки района Майская горка муниципального образования «Город Архангельск» в границах элемента планировочной структуры просп. Московского, ул. Полины Осипенко, ул. Прокопия Галушина, ул. Федора Абрамова, ул. Первомайской площадью 29,7615 га;

письмо № 043/15557/043-09 от 22 ноября 2022 года департамента градостроительства Администрации городского округа «Город Архангельск» о направлении предложения ООО «СЗ «Стройгрупп» для учета;

письмо № 043/1456/043-09 от 10 февраля 2022 года департамента градостроительства Администрации городского округа «Город Архангельск» направлении предложения ИП Овчинникова С.П. для учета;

проект планировки района «Майская горка» муниципального образования «Город Архангельск», утвержденный распоряжением мэра города Архангельска от 20 февраля 2015 года (с изменениями), (далее – проект планировки Майская горка).

Технический заказчик – ООО «Динамика Архангельск А».

Разработчик документации – ООО «РК-Инвест», ИНН 29011999473, ОГРН 1102901000718, СРО-П-111-11012010 СРО «Союз проектировщиков».

Проект внесения изменений в проект планировки территории разработан в соответствии с требованиями законодательства, установленными государственными стандартами, техническими регламентами в сфере строительства и градостроительства, в том числе:

Градостроительным кодексом Российской Федерации;

Земельным кодексом Российской Федерации;

Градостроительным кодексом Архангельской области;

РДС 30-201-98. Инструкция о порядке проектирования и установления красных линий в городах и других поселениях Российской Федерации;

СП 42.13330.2016. Свод правил. Градостроительство. Планировка и застройка городских и сельских поселений. Актуализированная редакция СНиП 2.07.01-89* (далее – СП 42.13330.2016);

СП 476.1325800.2020. Свод правил. Территории городских и сельских поселений. Правила планировки, застройки и благоустройства жилых микрорайонов (далее – СП 476.1325800.2020);

генеральным планом муниципального образования «Город Архангельск», утвержденным постановлением министерства строительства и архитектуры Архангельской области от 2 апреля 2020 года № 37-п (с изменениями), (далее – генеральный план);

правилами землепользования и застройки городского округа «Город Архангельск», утвержденными постановлением министерства строительства и архитектуры Архангельской области 29 сентября 2020 года № 68-п (с изменениями), (далее – правила землепользования и застройки);

местными нормативами градостроительного проектирования муниципального образования «Город Архангельск», утвержденными решением Архангельской городской Думы от 20 сентября 2017 года № 567 (с изменениями), (далее - местные нормативы);

региональными нормативами градостроительного проектирования Архангельской области, утвержденными постановлением Правительства Архангельской области от 19 апреля 2016 года № 123-пп (с изменениями), (далее - региональные нормативы),

иными законами и нормативными правовыми актами Российской Федерации, Архангельской области, городского округа «Город Архангельск».

Целью разработки проекта является: размещение многоквартирных жилых домов на земельных участках с кадастровыми номерами 29:22:060412:6866, 29:22:060412:88;

определение параметров функциональных зон и объектов жилищного строительства, отдыха и социального обслуживания населения с учетом размещаемых объектов.

Проект внесения изменений в проект планировки определяет: концепцию архитектурно-пространственного развития территории; параметры застройки; организацию улично-дорожной сети и транспортного обслуживания; развитие системы социального обслуживания, инженерного оборудования и благоустройства, развитие рекреационных территорий и системы озеленения.

Чертеж планировки территории графической части представлен в приложении к настоящему проекту внесения изменений в проект планировки.

Графические материалы разработаны с использованием сведений из информационной системы обеспечения градостроительной деятельности на территории городского округа «Город Архангельск» в масштабе М 1:1000, предоставленной заказчику департаментом градостроительства Администрации городского округа «Город Архангельск».

1.1. Природно-климатические данные проектируемой территории
Площадка строительства относится к ПА строительной зоне в соответствии с климатическим зонированием территории Российской Федерации («СНиП 23-01-99*. Строительная климатология»).

Снеговой район – IV.

Ветровой район – II.

Для данной зоны характерны следующие климатические показатели: средняя температура наружного воздуха наиболее холодной пятидневки –31°С (обеспеченность 0,92); средняя температура наружного воздуха наиболее холодных суток –37°С. (обеспеченность 0,92); зона влажности наружного воздуха – влажная; продолжительность расчетного зимнего периода – 192 дня (с 20/Х по 20/IV); преобладающее направление ветров холодного периода года – юго-восточное; преобладающее направление ветров теплого периода года – северо-западное;

нормативная глубина промерзания грунтов: 1,6 м (глина, суглинки), 1,76 (пески, супеси).

Согласно СНиП 2.01.07-85* «Нагрузки и воздействия» для строительных площадок города Архангельска приняты следующие показатели природно-климатических нагрузок:

расчетное значение веса снегового покрова – 240 кг/кв. м;

нормативное значение веса снегового покрова – 168 кг/кв. м;

нормативный скоростной напор ветра – 30 кг/кв. м.

1.2. Градостроительная ситуация

Проектируемая территория расположена в центральной части территориального округа Майская горка города Архангельска. Территория в границах разработки проекта планировки составляет 29,7615 га.

Границами разработки проекта планировки являются:

с северной стороны – просп. Московский, ул. Полины Осипенко;

с южной стороны – ул. Федора Абрамова;

с западной стороны – ул. Первомайская;

с восточной стороны – ул. Прокопия Галушина.

Проектируемая территория имеет сформировавшуюся систему улиц и транспортных связей с другими частями города.

Отведенная для планировки территория – застроенный квартал с существующими многоэтажными, среднеэтажными и малоэтажными многоквартирными жилыми.

Планировочная структура и архитектурно-пространственное решение разработаны в соответствии с общими принципами, заложенными в генеральном плане, а также учитывают основные положения проекта планировки района «Майская горка».

В основу предполагаемого градостроительного решения заложены следующие основные принципы: рациональная планировочная организация территории; создание условий для благоприятной экологической среды жизнедеятельности; создание законченных ансамблей застройки и системы композиционных акцентов; сохранение существующей планировочной застройки и системы композиционных акцентов; организация транспортных и пешеходных потоков. Архитектурно-планировочное решение проектируемого района выполнено с учетом существующей ситуации. Категория земель территории, в границах которой разрабатывается документация по планировке территории – земли населенных пунктов.

В соответствии с проектом границ зон охраны объектов культурного наследия (памятников истории и культуры) народов Российской Федерации, расположенных на территории исторического центра города Архангельска(в Ломоносовском, Октябрьском и Соломбальском территориальных округах), утвержденным постановлением Правительства Архангельской области от 18 ноября 2014 года № 460-пп, проектируемая территория расположена за пределами зон охраны объектов культурного наследия.

Территория проектирования расположена в зоне подтопления муниципального образования «Город Архангельск», реестровый номер 29:00-6.279.

На территории проектирования частично расположена санитарно-защитная зона для объекта «АЗС № 293 Архангельского филиала ООО «Татнефть-АЗС-Запад», расположенного по адресу: г. Архангельск, просп. Московский д. 37.

На территории проектирования имеются охранные зоны инженерных коммуникаций:

охранная зона «ВЛ-0,4 кВ; ВЛ-548/1» (реестровый номер 29:22-6.691);

зона с особыми условиями использования территории ВК РП15-ТП390 (реестровый номер 29:22-6.1073);

публичный сервитут объекта электросетевого хозяйства «ВЛ-0,4 кВ; ВЛ-548/1» (реестровый номер 29:22-6.847). Срок публичного сервитута - 49 лет. ПАО «МРСК Северо-Запада», ИНН 7802312751, ОГРН 1047855175785, адрес: 163045, г. Архангельск, Кузнечихинский промузел, 4 проезд, строение 5, эл. почта: aesinfo@arhen.ru.

Планируемые к размещению многоквартирные жилые дома не нарушают, а дополняют сложившуюся застройку территории проектирования.

II. Положение о характеристиках планируемого развития территории, в том числе о плотности и параметрах застройки территории (в пределах, установленных градостроительным регламентом), о характеристиках объектов капитального строительства жилого, производственного, общественно-делового и иного назначения и необходимых для функционирования таких объектов и обеспечения жизнедеятельности граждан объектов коммунальной, транспортной, социальной инфраструктуры, в том числе объектов, включенных в программы комплексного развития систем коммунальной инфраструктуры, программы комплексного развития транспортной инфраструктуры, программы комплексного развития социальной инфраструктуры и необходимых для развития территории в границах элемента планировочной структуры

1. Положение о размещении объектов капитального строительства

На проектируемой территории находятся многоэтажные, среднеэтажные и малоэтажные жилые здания. На территории проектирования размещаются объекты местного значения. Объекты федерального и регионального значения расположены за границами территории.

Адрес местонахождения существующих зданий и сооружений:

ул. Полины Осипенко, д. 7– 9-ти этажный жилой дом;
ул. Полины Осипенко, д. 5– 9-ти этажный жилой дом;
ул. Полины Осипенко, д. 3 – 9-ти этажный жилой дом;
ул. Полины Осипенко, д. 5, корп. 1 – 5-ти этажный жилой дом;
ул. Полины Осипенко, д. 7, корп. 1– 5-ти этажный жилой дом;
ул. Полины Осипенко, д. 5, корп. 2– 9-ти этажный жилой дом;
ул. Прокопия Галушина, д. 11– 9-ти этажный жилой дом;
ул. Прокопия Галушина, д. 9, корп. 2– 5-ти этажный жилой дом;
ул. Прокопия Галушина, д. 9– 9-ти этажный жилой дом;
ул. Прокопия Галушина, д. 9, корп. 1– 5-ти этажный жилой дом;
ул. Федора Абрамова, д. 16, корп. 2– 9-ти этажный жилой дом;
ул. Федора Абрамова, д. 16, корп. 1– 5-ти этажный жилой дом;
ул. Федора Абрамова, д. 18, корп. 1– 5-ти этажный жилой дом;
ул. Федора Абрамова, д. 16– 9-ти этажный жилой дом;
ул. Федора Абрамова, д. 18– 9-ти этажный жилой дом;
ул. Федора Абрамова, д. 20– 9-ти этажный жилой дом;
ул. Овощная, д. 18– 2-х этажный жилой дом;
ул. Овощная, д. 16-2-х этажный жилой дом;
ул. Овощная, д. 12, корп. 1 - 2-х этажный жилой дом;
ул. Московский проспект, д. 40– 9-ти этажный жилой дом;
ул. Первомайская, д. 32- 2-х этажный жилой дом;
ул. Первомайская, д. 26 - 2-х этажный жилой дом;
ул. Первомайская, д. 20, корп. 1 - 2-х этажный жилой дом;
ул. Овощная, д. 21– 9-ти этажный жилой дом;
ул. Первомайская, д. 18, корп. 1– 9-ти этажный жилой дом;
ул. Первомайская, д. 18 - 2-х этажный жилой дом;
ул. Первомайская, д. 35 - 2-х этажный жилой дом (ИЖС);
ул. Овощная, д. 33 корп. 2 - 2-х этажный жилой дом (ИЖС);
ул. Первомайская, д. 32/1 - 2-х этажный жилой дом (ИЖС);
ул. Овощная, д. 33 корп. 1 - 1-этажный жилой дом (ИЖС);
ул. Первомайская, д. 30 - 2-х этажный жилой дом (ИЖС);
ул. Первомайская, д. 30/3 - 2-х этажный жилой дом (ИЖС);
ул. Овощная, д. 33 - 2-х этажный жилой дом (ИЖС);
ул. Первомайская, д. 28/1 - 1-этажный жилой дом (ИЖС);

Таблица 2

№ п/п	Наименование	Единица измерения	Нормативное значение показателя	Проектируемое значение показателя 1 вариант	Проектируемое значение показателя 2 вариант
1	Показатель обеспеченности объектами электроснабжения	Вт	30 Вт/кв.м общей площади зданий	4 031 804	4 121 805
2	Показатель обеспеченности объектами водоснабжения	куб. м.	96,0 куб. м на 1 чел. в год	427 008	435 168
3	Показатель обеспеченности объектами водоотведения	куб. м.	96,0 куб. м на 1 чел. в год	427 008	435 168
4	Показатель обеспеченности объектами теплоснабжения	Ккал	0,5 Ккал/кв.м общей площади зданий в год	67 197	68 697

2.4. Технико-экономические показатели
Технико-экономические показатели представлены в таблице 3.

Таблица 3

№ п/п	Наименование	Единица измерения	Сущест. положение	Расчетный срок
1.1	Площадь планировки территории, в том числе: зона застройки многоэтажными жилыми домами (от 9 этажей и более); зона застройки малоэтажными жилыми домами (до 4 этажей); зона специализированной общественной застройки; коммунально-складская зона	га	29,7615	29,7615
1.2	Площадь застройки, в том числе: зона застройки многоэтажными жилыми домами (от 9 этажей и более); зона застройки малоэтажными жилыми домами (до 4 этажей); зона специализированной общественной застройки; коммунально-складская зона	га	3,4577	3,6421
1.3	Площадь ликвидируемой застройки (снос), в том числе: зона застройки многоэтажными жилыми домами (от 9 этажей и более); зона застройки малоэтажными жилыми домами (до 4 этажей); зона специализированной общественной застройки; коммунально-складская зона	га	-	-
1.4	Суммарная поэтажная площадь зданий и сооружений: зона застройки многоэтажными жилыми домами (от 9 этажей и более); зона застройки малоэтажными жилыми домами (до 4 этажей); зона специализированной общественной застройки; коммунально-складская зона	тыс. кв. м	147,552	165,752
1.5	Площадь проектируемой застройки, в том числе: зона застройки многоэтажными жилыми домами (от 9 этажей и более)	га	-	0,1844
1.6	Площадь перспективной застройки	га	-	-
1.7	Площадь покрытия проездов, мест для стоянки	га	1,3393	1,5945
1.8	Площадь покрытия тротуаров, дорожек	га	0,7338	0,9378
1.9	Площадь покрытия площадок общего пользования	га	0,8712	0,9434
1.10	Площадь озеленения территории	га	23,3595	22,6437
1.11	Коэффициент застройки территории: зона застройки многоэтажными жилыми домами (от 9 этажей и более); зона застройки малоэтажными жилыми домами (до 4 этажей); зона специализированной общественной застройки; коммунально-складская зона	-	0,11 0,05 0,14 0,24	0,12 0,05 0,14 0,24
1.12	Коэффициент плотности застройки: зона застройки многоэтажными жилыми домами (от 9 этажей и более); зона застройки малоэтажными жилыми домами (до 4 этажей); зона специализированной общественной застройки; коммунально-складская зона	-	0,59 0,08 0,43 0,24	0,68 0,08 0,43 0,24
1.13	Процент озеленения территории	%	78,49	76,08
2	Жилищный фонд:			
2.1	существующий сохраняемый	тыс. кв. м общ. площ.	121,143	121,143
2.2	Новое строительство	тыс. кв. м общ. площ.	-	18,200
2.3	Итого жилищный фонд	тыс. кв. м общ. площ.	121,143	139,343
3	Средняя обеспеченность общей площадью	кв. м / 1 человек	30	30/35(для нового строительства)
4	Население	человек	4013	4533
5	Снос жилищного фонда	тыс. кв. м общ. площ.	-	-
6	Плотность населения	чел./га	135	153

Площадь территории проектирования составляет 29,7615 га.
Коэффициент застройки территории определяется как отношение общей площади застройки к площади планировки территории:

коэффициент застройки для зоны застройки многоэтажными жилыми домами (от 9 этажей и более) = 2,4206 га / 20,7136 га = 0,12.

Коэффициент застройки территории в соответствии с таблицей Б.1 СП 42.13330.2016 для застройки многоквартирными многоэтажными жилыми домами составляет 0,4. Таким образом, рассчитанный коэффициент застройки 0,12 не превышает нормативный показатель.

коэффициент застройки для зоны застройки малоэтажными жилыми домами (до 4 этажей) = 0,1584 га / 2,9859 га = 0,05.

Коэффициент застройки территории в соответствии с таблицей Б.1 СП 42.13330.2016 для застройки многоквартирными жилыми домами малой этажности составляет 0,4. Таким образом, рассчитанный коэффициент застройки 0,05 не превышает нормативный показатель.

коэффициент застройки для зоны специализированной общественной застройки = 0,5319 га / 3,8367 га = 0,14.

Коэффициент застройки территории в соответствии с таблицей Б.1 СП 42.13330.2016 для застройки многоквартирными жилыми домами малой этажности составляет 0,4. Таким образом, рассчитанный коэффициент застройки 0,14 не превышает нормативный показатель.

коэффициент застройки для коммунально-складской зоны = 0,5312 га / 2,2253 га = 0,24.

Коэффициент застройки территории в соответствии с таблицей Б.1 СП 42.13330.2016 для коммунально-складской зоны составляет 0,6. Таким образом, рассчитанный коэффициент застройки 0,24 не превышает нормативный показатель.

Коэффициент плотности застройки определяется как отношение общей площади всех существующих, проектируемых и перспективных зданий и сооружений к площади функциональной зоны.

Коэффициент плотности застройки для зоны застройки многоэтажными жилыми домами (от 9 этажей и более) = 14,1394 га / 20,7136 га = 0,68.

Коэффициент плотности застройки территории в соответствии с разделом 2 «Положения о территориальном планировании муниципального образования «Город Архангельск» генерального плана для застройки многоквартирными многоэтажными жилыми домами составляет 2. Таким образом, рассчитанный коэффициент плотности застройки 0,68 не превышает нормативный показатель.

Коэффициент плотности застройки для зоны застройки малоэтажными жилыми домами (до 4 этажей) = 0,2417 га / 2,9859 га = 0,08.

Коэффициент плотности застройки территории в соответствии с разделом 2 «Положения о территориальном планировании муниципального образования «Город Архангельск» генерального плана для застройки многоквартирными многоэтажными жилыми домами составляет 1,2. Таким образом, рассчитанный коэффициент плотности застройки 0,08 не превышает нормативный показатель.

Коэффициент плотности застройки для зоны специализированной общественной застройки = 1,6629 га / 3,8367 га = 0,43.

Коэффициент плотности застройки территории в соответствии с разделом 2 «Положения о территориальном планировании муниципального образования «Город Архангельск» генерального плана для специализированной общественной застройки составляет 2,4. Таким образом, рассчитанный коэффициент плотности застройки 0,43 не превышает нормативный показатель.

Коэффициент плотности застройки для коммунально-складской зоны = 0,5312 га / 2,2253 га = 0,24.

Коэффициент плотности застройки территории в соответствии с разделом 2 «Положения о территориальном планировании муниципального образования «Город Архангельск» генерального плана для коммунально-складской зоны составляет 1,8. Таким образом, рассчитанный коэффициент плотности застройки 0,24 не превышает нормативный показатель.

Процент озеленения территории определяется как отношение площади озеленения к площади планировки территории:

Процент озеленения = 22,6437 га / 29,7615 га = 0,7608 x 100% = 76,08%.

Площадь озелененных территорий квартала многоквартирной застройки жилой зоны должна составлять не менее 25 процентов площади территории квартала. Таким образом, при показателе процента озеленения в 76,08 процентов, необходимое озеленение в квартале обеспечено.

Процент застройки для земельного участка 29:22:060412:6866:

площадь земельного участка – 2 466 кв. м;

площадь застройки – 987 кв. м;

процент застройки: 987 кв. м / 2466 кв. м = 0,4000 x 100% = 40,00%.

Процент застройки для земельного участка 29:22:060412:88:

площадь земельного участка – 4937 кв. м;

площадь застройки – 857 кв. м;

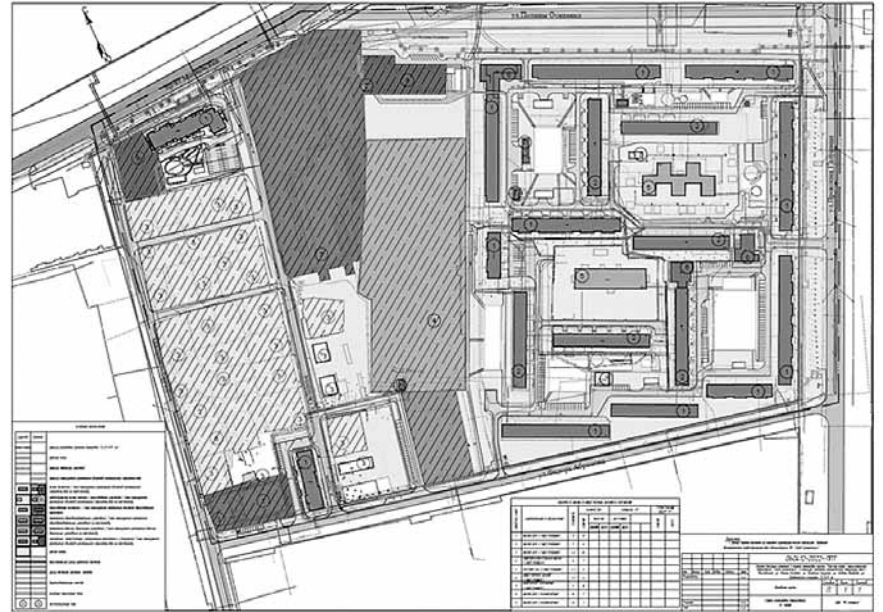
процент застройки: 857 кв. м / 4937 кв. м = 0,1736 x 100% = 17,36%.

III. Положение об очередности планируемого развития территории, содержащие этапы проектирования, строительства объектов капитального строительства жилого назначения и этапы строительства, необходимые для функционирования таких объектов и обеспечения жизнедеятельности граждан объектов коммунальной, транспортной, социальной инфраструктур

На 1 этапе планируется возведение на земельном участке с кадастровым номером 29:22:060412:6866 16-этажного многоквартирного жилого дома.

Расчетный срок строительства – 2025 год.
На последующем этапе планируется возведение 12-этажного многоквартирного жилого дома на земельном участке с кадастровым номером 29:22:060412:88.

ПРИЛОЖЕНИЕ
к проекту внесения изменений в проект планировки района «Майская горка» муниципального образования «Город Архангельск» в границах элемента планировочной структуры просп. Московского, ул. Полины Осипенко, ул. Прокопия Галушина, ул. Федора Абрамова, ул. Первомайской площадью 29,7615 га



ГЛАВА ГОРОДСКОГО ОКРУГА «ГОРОД АРХАНГЕЛЬСК»

ПОСТАНОВЛЕНИЕ

от 24 апреля 2024 г. № 664

О внесении изменения в постановление Главы муниципального образования «Город Архангельск» от 30 декабря 2020 года № 370

1. Внести в постановление Главы муниципального образования «Город Архангельск» от 30 декабря 2020 года № 370 «О мерах по обеспечению исполнения городского бюджета» (с изменениями) изменение, дополнив абзац второй пункта 121(1) после слов «предметом которых является выполнение работ» словами «по благоустройству общественных территорий».

2. Опубликовать постановление в газете «Архангельск – Город воинской славы» и на официальном информационном интернет-портале городского округа «Город Архангельск».

Глава городского округа
«Город Архангельск»

Д.А. Морев

АДМИНИСТРАЦИЯ ГОРОДСКОГО ОКРУГА «ГОРОД АРХАНГЕЛЬСК»

ПОСТАНОВЛЕНИЕ

от 24 апреля 2024 г. № 665

О внесении изменений в Правила предоставления из городского бюджета муниципальным бюджетным и автономным учреждениям городского округа «Город Архангельск», находящихся в ведении управления по физической культуре и спорту Администрации городского округа «Город Архангельск», субсидий на иные цели в соответствии с абзацем вторым пункта 1 статьи 78.1 Бюджетного кодекса Российской Федерации

1. Внести в Правила предоставления из городского бюджета муниципальным бюджетным и автономным учреждениям городского округа «Город Архангельск», находящихся в ведении управления по физической культуре и спорту Администрации городского округа «Город Архангельск», субсидий на иные цели в соответствии с абзацем вторым пункта 1 статьи 78.1 Бюджетного кодекса Российской Федерации, утвержденные постановлением Администрации городского округа «Город Архангельск» от 12 февраля 2021 года № 279 (с изменениями), следующие изменения:

а) пункт 2 дополнить подпунктами 2.20 – 2.22 следующего содержания:

«2.20. Обустройство и модернизация объектов городской инфраструктуры, парковых и рекреационных зон для занятий физической культурой и спортом на территории городского округа «Город Архангельск».

2.21. Обустройство и модернизация плоскостных спортивных сооружений городского округа «Город Архангельск».

2.22. Капитальный ремонт крытых спортивных объектов городского округа «Город Архангельск»;

б) в пункте 5:

в абзаце третьем слова «в подпункте 2.3» заменить словами «в подпунктах 2.3, 2.22»;

в абзаце седьмом слова «в подпункте 2.18» заменить словами «в подпунктах 2.18, 2.20, 2.21»;

в) в абзаце втором пункта 8 цифры «2.1, 2.3, 2.15, 2.18» заменить цифрами «2.1, 2.3, 2.15, 2.18, 2.20 – 2.22»;

г) пункт 8¹ дополнить абзацами девятым – одиннадцатым следующего содержания:

«для субсидии, предоставляемой на цель, указанную в подпункте 2.20 пункта 2 настоящих Правил, – обустройство и модернизация объектов городской инфраструктуры, парковых и рекреационных зон для занятий физической культурой и спортом на территории городского округа «Город Архангельск». Показателем, необходимым для достижения результата предоставления субсидии, является единовременная пропускная способность спортивных объектов;

для субсидии, предоставляемой на цель, указанную в подпункте 2.21 пункта 2 настоящих Правил, – обустройство и модернизация плоскостных спортивных сооружений городского округа «Город Архангельск». Показателем, необходимым для достижения результата предоставления субсидии, является единовременная пропускная способность спортивных объектов;

для субсидии, предоставляемой на цель, указанную в подпункте 2.22 пункта 2 настоящих Правил, – капитальный ремонт крытых спортивных объектов городского округа «Город Архангельск». Показателем, необходимым для достижения результата предоставления субсидии, является количество спортивных объектов, в отношении которых проведен капитальный ремонт.»

2. Опубликовать постановление в газете «Архангельск – Город воинской славы» и на официальном информационном интернет-портале городского округа «Город Архангельск».

Глава городского округа
«Город Архангельск»

Д.А. Морев

АДМИНИСТРАЦИЯ ГОРОДСКОГО ОКРУГА «ГОРОД АРХАНГЕЛЬСК»

ПОСТАНОВЛЕНИЕ

от 24 апреля 2024 г. № 667

Об определении управляющей организации для управления многоквартирными домами, в отношении которых собственниками помещений в многоквартирном доме не выбран способ управления таким домом

В соответствии с частью 17 статьи 161 Жилищного кодекса Российской Федерации, постановлением Правительства Российской Федерации от 21 декабря 2018 года № 1616 «Об утверждении правил определения управляющей организации для управления многоквартирным домом, в отношении которого собственниками помещений в многоквартирном доме не выбран способ управления таким домом или выбранный способ управления не реализован, не определена управляющая организация, и о внесении изменений в некоторые акты правительства Российской Федерации» Администрация городского округа «Город Архангельск» **постановляет:**

1. Определить управляющую организацию ООО «УК Новый мир» (ИНН 7806580007) для управления многоквартирными домами согласно приложению № 1 к настоящему постановлению.

2. Установить, что минимальный перечень обязательных работ и услуг ООО «УК Новый мир» по содержанию и ремонту многоквартирного дома определяется в соответствии с постановлением Правительства Российской Федерации от 3 марта 2013 года № 290 «О минимальном перечне услуг и работ, необходимых для обеспечения надлежащего содержания общего имущества в многоквартирном доме, и порядке их оказания и выполнения» и определен в приложении № 2 к настоящему постановлению.

Предоставление коммунальных ресурсов собственникам и пользователям помещений в многоквартирном доме осуществляется в соответствии с Правилами предоставления коммунальных услуг собственникам и пользователям помещений в многоквартирных домах, утвержденными постановлением Правительства Российской Федерации от 6 мая 2011 года № 354.

3. Размер платы за содержание жилого помещения устанавливается, в соответствии с частью 4 статьи 158 Жилищного кодекса Российской Федерации, постановлением Администрации городского округа «Город Архангельск» от 4 октября 2021 года № 1996 «О плате за содержание жилого помещения для нанимателей жилых помещений по договорам социального найма и договорам найма жилых помещений муниципального или государственного жилищного фонда и для собственников помещений в многоквартирных домах городского округа «Город Архангельск», собственниками помещений которых не выбран способ управления многоквартирным домом или не установлен размер платы за содержание жилого помещения, и о признании утратившими силу отдельных постановлений Администрации муниципального образования «Город Архангельск».

4. ООО «УК Новый мир» осуществляет деятельность по управлению многоквартирными домами до выбора собственниками помещений в многоквартирном доме способа управления многоквартирным домом или до заключения договора управления многоквартирным домом с управляющей организацией, определенной собственниками помещений в многоквартирном доме или по результатам открытого конкурса по отбору управляющих организаций для управления многоквартирными домами, в соответствии с постановлением Правительства Российской Федерации от 6 февраля 2006 года № 75 «О проведении органом местного самоуправления открытого конкурса по отбору управляющей организации для управления многоквартирным домом», но не более одного года.

5. Департаменту городского хозяйства Администрации городского округа «Город Архангельск»:

5.1. Направить копию настоящего постановления в течение одного рабочего дня со дня даты его принятия в орган исполнительной власти субъекта Российской Федерации, осуществляющий региональный государственный жилищный надзор, в ООО «УК Новый мир».

5.2. Направить копию настоящего постановления собственникам помещений в многоквартирном доме, в течение пяти рабочих дней со дня даты принятия настоящего постановления путем размещения его на информационных стендах, расположенных в подъездах многоквартирного дома.

5.3. В течение одного рабочего дня со дня даты принятия настоящего постановления разместить его в государственной информационной системе жилищно-коммунального хозяйства.

6. Опубликовать постановление в газете «Архангельск – Город воинской славы» и на официальном информационном интернет-портале городского округа «Город Архангельск».

7. Контроль за исполнением постановления возложить на заместителя Главы городского округа «Город Архангельск» по городскому хозяйству Иванова М.В.

8. Настоящее постановление вступает в силу с момента опубликования.

Глава городского округа
«Город Архангельск»

Д.А. Морев

ПРИЛОЖЕНИЕ № 1
к постановлению Администрации
городского округа
«Город Архангельск»
от 24 апреля 2024 г. № 667

СПИСОК многоквартирных жилых домов

№ п/п	Улица	Дом
1	ул. Г. Суфтина	47, корп.1
2	просп. Обводный канал	58, корп.1
3	ул. Попова	52, корп.1
4	ул. Логинова	68
5	ул. Логинова	70
6	ул. Логинова	78
7	ул. Логинова	15
8	просп. Советских космонавтов	105
9	просп. Советских космонавтов	112
10	ул. Карла Маркса	44

ПРИЛОЖЕНИЕ № 2
к постановлению Администрации
городского округа
«Город Архангельск»
от 24 апреля 2024 г. № 667

ПЕРЕЧЕНЬ И ПЕРИОДИЧНОСТЬ работ и услуг по содержанию и ремонту общего имущества помещений в многоквартирном доме

Перечень обязательных работ, услуг	Периодичность
1. Деревянный благоустроенный дом с канализацией, центральным отоплением	
I. Содержание помещений общего пользования	
1. Сухая и влажная уборка полов во всех помещениях общего пользования	2 раз(а) в месяц
2. Мытье перил, дверей, плафонов, окон, рам, подоконников, почтовых ящиков в помещениях общего пользования	2 раз(а) в год при необходимости
II. Уборка земельного участка, входящего в состав общего имущества многоквартирного дома	
3. Уборка мусора с придомовой территории	1 раз(а) в 2 недели
4. Очистка придомовой территории от снега при отсутствии снегопадов	2 раз(а) в неделю
5. Сдвигание свежесвалившегося снега и подметание снега при снегопаде, очистка придомовой территории от наледи и льда с подсыпкой противоскользящего материала	По мере необходимости. Начало работ не позднее 3 часов после начала снегопада
6. Проверка и при необходимости очистка кровли от скопления снега и наледи, сосулек	По необходимости
7. Организация сбора и передачи отходов I - IV классов опасности	По необходимости
III. Подготовка многоквартирного дома к сезонной эксплуатации	
8. Сезонный осмотр конструкций здания (фасадов, стен, фундаментов, кровли, перекрытий). Составление актов осмотра	2 раз(а) в год
9. Проверка целостности оконных и дверных заполнений в помещениях общего пользования, работоспособности фурнитуры элементов оконных и дверных заполнений, при выявлении нарушений в отопительный период – незамедлительный ремонт	По мере необходимости
10. Проверка исправности, работоспособности, регулировка и техническое обслуживание насосов, запорной арматуры, промывка систем водоснабжения для удаления накипно-коррозионных отложений, обслуживание и ремонт бойлерных, удаление воздуха из системы отопления, смена отдельных участков трубопроводов по необходимости	1 раз(а) в год
IV. Проведение технических осмотров и мелкий ремонт	
11. Техническое обслуживание и сезонное управление оборудованием систем вентиляции, техническое обслуживание и ремонт силовых и осветительных установок, внутридомовых электросетей, контроль состояния и восстановление исправности элементов внутренней канализации, канализационных вытяжек, проверка автоматических регуляторов и устройств, проверка работоспособности и обслуживание устройства водоподготовки для системы горячего водоснабжения, проверка исправности и работоспособности оборудования тепловых пунктов и водоподкачек в многоквартирных домах, консервация и расконсервация системы отопления, промывка централизованных систем теплоснабжения для удаления накипно-коррозионных отложений.	Проверка наличия тяги в дымовентиляционных каналах 2 раз(а) в год. Устранение неисправности печных стояков 1 раз в год. Проверка заземления оболочки электрокабеля 1 раз в год, замеры сопротивления 1 раз(а) в 3 года. Прочистка канализационных лежачков 2 раза в год. Проведение ремонтов по мере необходимости
12. Аварийное обслуживание	Постоянно на системах водоснабжения, теплоснабжения, газоснабжения, канализации, энергоснабжения
13. Ремонт текущий	По мере необходимости в течение года
14. Дератизация	4 раз(а) в год
15. Дезинсекция	6 раз(а) в год

Перечень обязательных работ, услуг	Периодичность
V. Расходы по управлению МКД	Постоянно
VI. ВДГО	Постоянно
VII. Работы по организации и содержанию мест (площадок) накопления твердых коммунальных отходов, включая обслуживание и очистку контейнерных площадок	Организация и содержание – постоянно, уборка 5 раз(а) в неделю
2. Деревянный благоустроенный дом с канализацией, печным отоплением (без центрального отопления)	
I. Содержание помещений общего пользования	
1. Сухая и влажная уборка полов во всех помещениях общего пользования	2 раз(а) в месяц
2. Мытье перил, дверей, плафонов, окон, рам, подоконников, почтовых ящиков в помещениях общего пользования	2 раз(а) в год при необходимости
II. Уборка земельного участка, входящего в состав общего имущества многоквартирного дома	
3. Уборка мусора с придомовой территории	1 раз(а) в 2 недели
4. Очистка придомовой территории от снега при отсутствии снегопадов	2 раз(а) в неделю
5. Сдвигание свежесвалившегося снега и подметание снега при снегопаде, очистка придомовой территории от наледи и льда с подсыпкой противоскользящего материала	По мере необходимости. Начало работ не позднее 3 часов после начала снегопада
6. Проверка и при необходимости очистка кровли от скопления снега и наледи, сосулек	По необходимости
7. Организация сбора и передачи отходов I - IV классов опасности	По необходимости
III. Подготовка многоквартирного дома к сезонной эксплуатации	
8. Сезонный осмотр конструкций здания (фасадов, стен, фундаментов, кровли, перекрытий). Составление актов осмотра	2 раз(а) в год
9. Проверка целостности оконных и дверных заполнений в помещениях общего пользования, работоспособности фурнитуры элементов оконных и дверных заполнений, при выявлении нарушений в отопительный период – незамедлительный ремонт	По мере необходимости.
10. Проверка исправности, работоспособности, регулировка и техническое обслуживание, запорной арматуры, промывка систем водоснабжения для удаления накипно-коррозионных отложений, обслуживание и ремонт бойлерных, смена отдельных участков трубопроводов по необходимости. Заделка щелей в печах, оштукатуривание, прочистка дымохода	1 раз(а) в год
IV. Проведение технических осмотров и мелкий ремонт	
11. Техническое обслуживание и сезонное управление оборудованием систем вентиляции и дымоудаления, устранение неисправностей печей, каминов и очагов, влекущих к нарушению противопожарных требований, техническое обслуживание и ремонт силовых и осветительных установок, внутридомовых электросетей, контроль состояния и восстановление исправности элементов внутренней канализации, канализационных вытяжек, проверка работоспособности и обслуживание устройства водоподготовки для системы горячего водоснабжения	Проверка наличия тяги в дымовентиляционных каналах 2 раз(а) в год. Устранение неисправности печных стояков 1 раз в год. Проверка заземления оболочки электрокабеля 1 раз в год, замеры сопротивления 1 раз(а) в 3 года. Прочистка канализационных лежачков 2 раза в год. Проведение ремонтов по мере необходимости
12. Аварийное обслуживание	Постоянно на системах водоснабжения, газоснабжения, канализации, энергоснабжения
13. Ремонт текущий	По мере необходимости в течение года
14. Дератизация	4 раз(а) в год
15. Дезинсекция	6 раз(а) в год
V. Расходы по управлению МКД	Постоянно
VI. ВДГО	Постоянно
VII. Работы по организации и содержанию мест (площадок) накопления твердых коммунальных отходов, включая обслуживание и очистку контейнерных площадок	Организация и содержание – постоянно, уборка 5 раз(а) в неделю
Деревянный неблагоустроенный дом без канализации, с печным отоплением (без центрального отопления)	
I. Содержание помещений общего пользования	
1. Сухая и влажная уборка полов во всех помещениях общего пользования	2 раз(а) в месяц
2. Мытье перил, дверей, плафонов, окон, рам, подоконников, почтовых ящиков в помещениях общего пользования	2 раз(а) в год при необходимости
II. Уборка земельного участка, входящего в состав общего имущества многоквартирного дома	
3. Уборка мусора с придомовой территории	1 раз(а) в 2 недели
5. Очистка придомовой территории от снега при отсутствии снегопадов	2 раз(а) в неделю
6. Сдвигание свежесвалившегося снега и подметание снега при снегопаде, очистка придомовой территории от наледи и льда с подсыпкой противоскользящего материала	По мере необходимости. Начало работ не позднее 3 часов после начала снегопада
7. Проверка и при необходимости очистка кровли от скопления снега и наледи, сосулек	По необходимости
8. Вывоз жидких бытовых отходов, организация сбора и передачи отходов I - IV классов опасности	4 раза в год – помойницы
9. Очистка выгребных ям (для деревянных неблагоустроенных зданий)	4 раз(а) в год
III. Работы по организации и содержанию мест (площадок) накопления твердых коммунальных отходов, включая обслуживание и очистку контейнерных площадок	Организация и содержание – постоянно, уборка 5 раз(а) в неделю
IV. Подготовка многоквартирного дома к сезонной эксплуатации	
10. Сезонный осмотр конструкций здания (фасадов, стен, фундаментов, кровли, перекрытий). Составление актов осмотра	2 раз(а) в год
11. Проверка целостности оконных и дверных заполнений в помещениях общего пользования, работоспособности фурнитуры элементов оконных и дверных заполнений, при выявлении нарушений в отопительный период – незамедлительный ремонт	По мере необходимости
12. Заделка щелей в печных стояках, оштукатуривание, прочистка дымохода	1 раз(а) в год
V. Проведение технических осмотров и мелкий ремонт	
13. Техническое обслуживание и сезонное управление оборудованием систем вентиляции и дымоудаления, устранение неисправностей печей, каминов и очагов, влекущих к нарушению противопожарных требований, техническое обслуживание и ремонт силовых и осветительных установок, внутридомовых электросетей	Проверка наличия тяги в дымовентиляционных каналах 2 раз(а) в год. Устранение неисправности печных стояков 1 раз в год. Проверка заземления оболочки электрокабеля 1 раз в год, замеры сопротивления 1 раз(а) в 3 года. Прочистка канализационных лежачков 2 раза в год. Проведение ремонтов по мере необходимости
14. Аварийное обслуживание	Постоянно на системах водоснабжения, газоснабжения, энергоснабжения
15. Ремонт текущий	По мере необходимости течение года
16. Дератизация	4 раз(а) в год
17. Дезинсекция	6 раз(а) в год
VI. Расходы по управлению МКД	Постоянно
VII. ВДГО	Постоянно
Дома 6-14 этажей	
I. Содержание помещений общего пользования	
1. Сухая и влажная уборка полов во всех помещениях общего пользования	1 раз(а) в неделю
2. Сухая и влажная уборка кабины лифта	1 раз(а) в неделю
3. Мытье окон, рам, подоконников	1 раз(а) в год
4. Мытье перил, дверей, плафонов в помещениях общего пользования	1 раз(а) в год
5. Уборка мусоросборных камер, мусоропровода, мытье запирающих устройств	1 раз(а) в год
II. Уборка земельного участка, входящего в состав общего имущества многоквартирного дома	
6. Уборка придомовой территории в летний период	1 раз(а) в 2 недели
7. Очистка урн	1 раз(а) в неделю
8. Очистка придомовой территории от снега при отсутствии снегопадов	2 раз(а) в неделю
9. Сдвигание свежесвалившегося снега и подметание снега при снегопаде, очистка придомовой территории от наледи и льда с подсыпкой противоскользящего материала	по мере необходимости. Начало работ не позднее _____ часов после начала снегопада
10. Уборка дорог на придомовой территории механизированным способом	2 раз(а) в год или по мере необходимости
11. Вывоз твердых бытовых отходов (ТКО), жидких бытовых отходов, организация сбора и передачи отходов I - IV классов опасности, КГО	4 раз(а) в неделю контейнера

Перечень обязательных работ, услуг	Периодичность
III. Работы по организации и содержанию мест (площадок) накопления твердых коммунальных отходов, включая обслуживание и очистку контейнерных площадок	Организация и содержание - постоянно, уборка 5 раз(а) в неделю
IV. Подготовка многоквартирного дома к сезонной эксплуатации	
12. Сезонный осмотр конструкций здания (фасадов, стен, фундаментов, кровли) с составлением актов для текущего ремонта	2 раз(а) в год
13. Контроль состояния и восстановление исправности элементов внутренней канализации, канализационных вытяжек, внутреннего водостока	1 раз(а) в год
14. Проверка целостности оконных и дверных заполнений в помещениях общего пользования, работоспособности фурнитуры элементов оконных и дверных заполнений, при выявлении нарушений в отопительный период - незамедлительный ремонт.	По мере необходимости в течение (указать период устранения неисправности)
15. Проверка исправности, работоспособности, регулировка и техническое обслуживание насосов, запорной арматуры, промывка систем водоснабжения для удаления накипно-коррозионных отложений, промывка централизованных систем теплоснабжения для удаления накипно-коррозионных отложений, обслуживание и ремонт бойлерных, удаление воздуха из системы отопления.	1 раз(а) в год
V. Проведение технических осмотров и мелкий ремонт	
16. Техническое обслуживание и сезонное управление оборудованием систем вентиляции и дымоудаления, техническое обслуживание и ремонт силовых и осветительных установок, внутридомовых электросетей, проверка автоматических регуляторов и устройств, проверка работоспособности и обслуживание устройства водоподготовки для системы горячего водоснабжения, проверка исправности и работоспособности оборудования тепловых пунктов и водоподкачек в многоквартирных домах, консервация и расконсервация системы отопления.	Проверка исправности вытяжек 1 раз(а) в год. Проверка наличия тяги в дымовентиляционных каналах 2 раз(а) в год. Проверка заземления оболочки электрокабеля, замеры сопротивления 1 раз(а) в 3 года. Регулировка систем отопления 2 раза в год. Консервация и расконсервация системы отопления 1 раз в год. Прочистка канализационных лежачих 2 раза в год
17. Аварийное обслуживание	Постоянно на системах водоснабжения, теплоснабжения, газоснабжения, канализации, энергоснабжения
18. Дератизация, дезинсекция	Дератизация 4 раз(а) в год, дезинсекция 6 раз(а) в год
19. Тех обслуживание лифтов	Постоянно
20. Обслуживание общедомовых приборов электроэнергии, отопления, водоснабжения	Постоянно
21. Текущий ремонт	По мере необходимости
22. ВДГО	-
23. Услуги по управлению	Постоянно

АДМИНИСТРАЦИЯ ГОРОДСКОГО ОКРУГА
«ГОРОД АРХАНГЕЛЬСК»

ПОСТАНОВЛЕНИЕ

от 25 апреля 2024 г. № 670

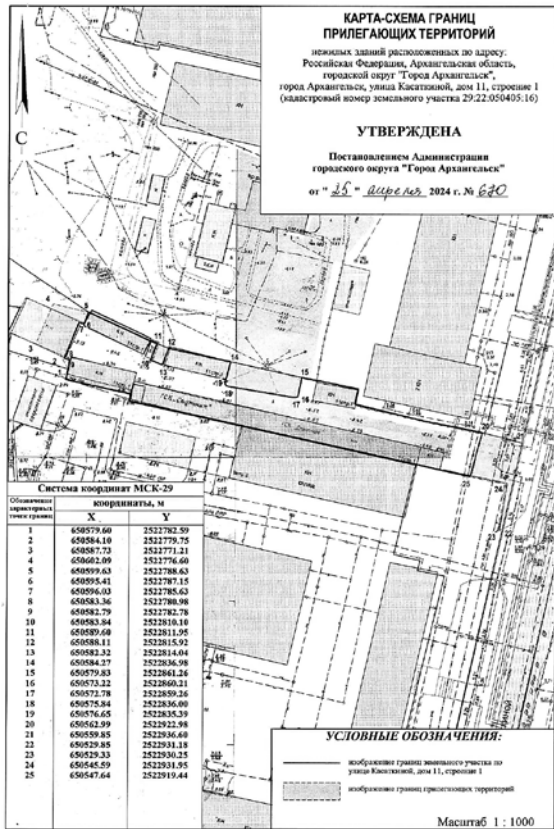
Об утверждении карты-схемы границ прилегающих территорий

В соответствии с областным законом от 23 сентября 2004 года № 259-внеч.-ОЗ «О реализации государственных полномочий Архангельской области в сфере правового регулирования организации и осуществления местного самоуправления», разделом 15 Правил благоустройства города Архангельска, утвержденных решением Архангельской городской Думы от 25 октября 2017 года № 581, Администрация городского округа «Город Архангельск» **постановляет:**

1. Утвердить прилагаемую карту-схему границ прилегающих территорий нежилых зданий, расположенных по адресу: Российская Федерация, Архангельская область, городской округ «Город Архангельск», город Архангельск, улица Касаткиной, дом 11, строение 1 (кадастровый номер земельного участка 29:22:050405:16).
2. Собственникам и (или) иным законным владельцам зданий, строений, сооружений, земельных участков, указанных в пункте 1 настоящего постановления, принимать участие, в том числе финансовое, в содержании прилегающих территорий.
3. Опубликовать постановление в газете «Архангельск – Город воинской славы» и на официальном информационном интернет-портале городского округа «Город Архангельск» в течение 10 календарных дней со дня подписания постановления.
4. Контроль за исполнением постановления возложить на главу администрации Ломоносовского территориального округа Администрации городского округа «Город Архангельск».
5. Настоящее постановление вступает в силу по истечении 30 календарных дней со дня его подписания.

Глава городского округа
«Город Архангельск»

Д.А. Морев



АДМИНИСТРАЦИЯ ГОРОДСКОГО ОКРУГА
«ГОРОД АРХАНГЕЛЬСК»

ПОСТАНОВЛЕНИЕ

от 25 апреля 2024 г. № 671

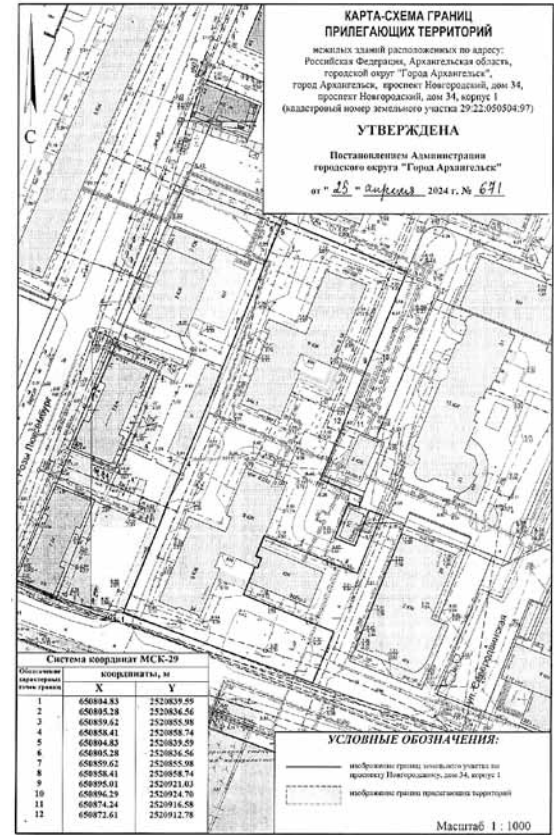
Об утверждении карты-схемы границ прилегающих территорий

В соответствии с областным законом от 23 сентября 2004 года № 259-внеч.-ОЗ «О реализации государственных полномочий Архангельской области в сфере правового регулирования организации и осуществления местного самоуправления», разделом 15 Правил благоустройства города Архангельска, утвержденных решением Архангельской городской Думы от 25 октября 2017 года № 581, Администрация городского округа «Город Архангельск» **постановляет:**

1. Утвердить прилагаемую карту-схему границ прилегающих территорий нежилых зданий, расположенных по адресу: Российская Федерация, Архангельская область, городской округ «Город Архангельск», город Архангельск, проспект Новгородский, дом 34 и проспект Новгородский, дом 34, корпус 1 (кадастровый номер земельного участка 29:22:050504:97).
2. Собственникам и (или) иным законным владельцам зданий, строений, сооружений, земельных участков, указанных в пункте 1 настоящего постановления, принимать участие, в том числе финансовое, в содержании прилегающих территорий.
3. Опубликовать постановление в газете «Архангельск – Город воинской славы» и на официальном информационном интернет-портале городского округа «Город Архангельск» в течение 10 календарных дней со дня подписания постановления.
4. Контроль за исполнением постановления возложить на главу администрации Ломоносовского территориального округа Администрации городского округа «Город Архангельск».
5. Настоящее постановление вступает в силу по истечении 30 календарных дней со дня его подписания.

Глава городского округа
«Город Архангельск»

Д.А. Морев



АДМИНИСТРАЦИЯ ГОРОДСКОГО ОКРУГА
«ГОРОД АРХАНГЕЛЬСК»

ПОСТАНОВЛЕНИЕ

от 25 апреля 2024 г. № 672

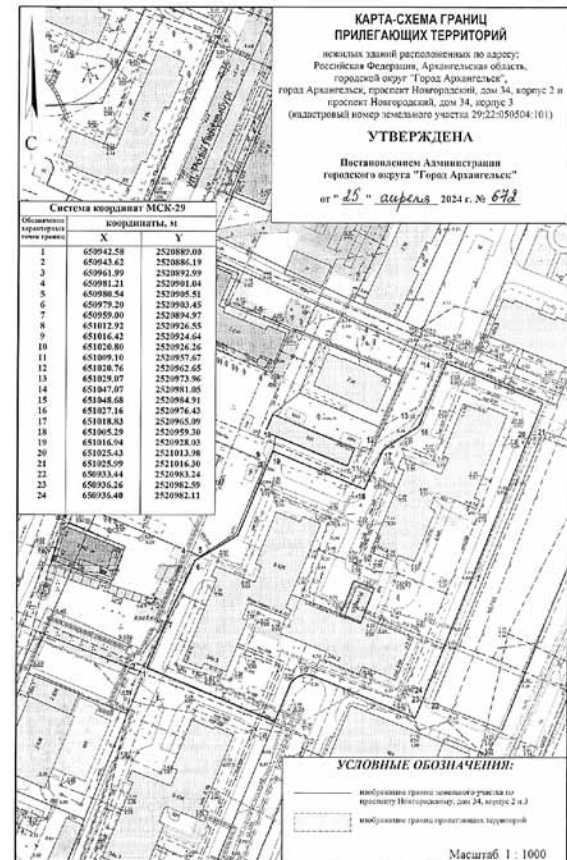
Об утверждении карты-схемы границ прилегающих территорий

В соответствии с областным законом от 23 сентября 2004 года № 259-внеч.-ОЗ «О реализации государственных полномочий Архангельской области в сфере правового регулирования организации и осуществления местного самоуправления», разделом 15 Правил благоустройства города Архангельска, утвержденных решением Архангельской городской Думы от 25 октября 2017 года № 581, Администрация городского округа «Город Архангельск» **постановляет:**

1. Утвердить прилагаемую карту-схему границ прилегающих территорий нежилых зданий, расположенных по адресу: Российская Федерация, Архангельская область, городской округ «Город Архангельск», город Архангельск, проспект Новгородский, дом 34, корпус 2 и проспект Новгородский, дом 34, корпус 3 (кадастровый номер земельного участка 29:22:050504:101).
2. Собственникам и (или) иным законным владельцам зданий, строений, сооружений, земельных участков, указанных в пункте 1 настоящего постановления, принимать участие, в том числе финансовое, в содержании прилегающих территорий.
3. Опубликовать постановление в газете «Архангельск – Город воинской славы» и на официальном информационном интернет-портале городского округа «Город Архангельск» в течение 10 календарных дней со дня подписания постановления.
4. Контроль за исполнением постановления возложить на главу администрации Ломоносовского территориального округа Администрации городского округа «Город Архангельск».
5. Настоящее постановление вступает в силу по истечении 30 календарных дней со дня его подписания.

Глава городского округа
«Город Архангельск»

Д.А. Морев



**АДМИНИСТРАЦИЯ ГОРОДСКОГО ОКРУГА
«ГОРОД АРХАНГЕЛЬСК»**

П О С Т А Н О В Л Е Н И Е

от 24 апреля 2024 г. № 668

Об определении управляющей организации для управления многоквартирными домами, в отношении которых собственниками помещений в многоквартирном доме не выбран способ управления таким домом

В соответствии с частью 17 статьи 161 Жилищного кодекса Российской Федерации, постановлением Правительства Российской Федерации от 21 декабря 2018 года № 1616 «Об утверждении правил определения управляющей организации для управления многоквартирным домом, в отношении которого собственниками помещений в многоквартирном доме не выбран способ управления таким домом или выбранный способ управления не реализован, не определена управляющая организация, и о внесении изменений в некоторые акты правительства Российской Федерации» Администрация городского округа «Город Архангельск» **постановляет:**

1. Определить управляющую организацию ООО «Высокий коммунальный стандарт» (ИНН 2901313274) для управления многоквартирными домами согласно приложению № 1 к настоящему постановлению.

2. Установить, что минимальный перечень обязательных работ и услуг ООО «Высокий коммунальный стандарт» по содержанию и ремонту многоквартирного дома определяется в соответствии с постановлением Правительства Российской Федерации от 3 марта 2013 года № 290 «О минимальном перечне услуг и работ, необходимых для обеспечения надлежащего содержания общего имущества в многоквартирном доме, и порядке их оказания и выполнения» и определен в приложении № 2 к настоящему постановлению.

Предоставление коммунальных ресурсов собственникам и пользователям помещений в многоквартирном доме осуществляется в соответствии с Правилами предоставления коммунальных услуг собственникам и пользователям помещений в многоквартирных домах, утвержденными постановлением Правительства Российской Федерации от 6 мая 2011 года № 354.

3. Размер платы за содержание жилого помещения устанавливается, в соответствии с частью 4 статьи 158 Жилищного кодекса Российской Федерации, постановлением Администрации городского округа «Город Архангельск» от 4 октября 2021 года № 1996 «О плате за содержание жилого помещения для нанимателей жилых помещений по договорам социального найма и договорам найма жилых помещений муниципального или государственного жилищного фонда и для собственников помещений в многоквартирных домах городского округа «Город Архангельск», собственниками помещений которых не выбран способ управления многоквартирным домом или не установлен размер платы за содержание жилого помещения, и о признании утратившими силу отдельных постановлений Администрации муниципального образования «Город Архангельск».

4. ООО «Высокий коммунальный стандарт» осуществляет деятельность по управлению многоквартирными домами до выбора собственниками помещений в многоквартирном доме способа управления многоквартирным домом или до заключения договора управления многоквартирным домом с управляющей организацией, определенной собственниками помещений в многоквартирном доме или по результатам открытого конкурса по отбору управляющих организаций для управления многоквартирными домами, в соответствии с постановлением Правительства Российской Федерации от 6 февраля 2006 года № 75 «О проведении органом местного самоуправления открытого конкурса по отбору управляющей организации для управления многоквартирным домом», но не более одного года.

5. Департаменту городского хозяйства Администрации городского округа «Город Архангельск»:

5.1. Направить копию настоящего постановления в течение одного рабочего дня со дня даты его принятия в орган исполнительной власти субъекта Российской Федерации, осуществляющий региональный государственный жилищный надзор, в ООО «Высокий коммунальный стандарт».

5.2. Направить копию настоящего постановления собственникам помещений в многоквартирном доме, в течение пяти рабочих дней со дня даты принятия настоящего постановления путем размещения его на информационных стендах, расположенных в подъездах многоквартирного дома.

5.3. В течение одного рабочего дня со дня даты принятия настоящего постановления разместить его в государственной информационной системе жилищно-коммунального хозяйства.

6. Опубликовать постановление в газете «Архангельск – Город воинской славы» и на официальном информационном интернет-портале городского округа «Город Архангельск».

7. Контроль за исполнением постановления возложить на заместителя Главы городского округа «Город Архангельск» по городскому хозяйству Иванова М.В.

8. Настоящее постановление вступает в силу с момента опубликования.

**Глава городского округа
«Город Архангельск»**

Д.А. Морев

ПРИЛОЖЕНИЕ № 1
к постановлению Администрации
городского округа
«Город Архангельск»
от 24 апреля 2024 г. № 668

**СПИСОК
многоквартирных жилых домов**

№ п/п	Улица	Дом
1	ул. Цигломенская	25, корп.2
2	ул. Цигломенская	27, корп.2
3	ул. Цигломенская	27, корп.3
4	ул. Цигломенская	27, корп.4
5	ул. Цигломенская	29, корп.2
6	ул. Цигломенская	29, корп.3
7	2-ой км. Северодвинской ветки	инв. № 40
8	ул. Гагарина	8
9	ул. Попова	55
10	ул. Попова	57

ПРИЛОЖЕНИЕ № 2
к постановлению Администрации
городского округа
«Город Архангельск»
от 24 апреля 2024 г. № 668

**ПЕРЕЧЕНЬ И ПЕРИОДИЧНОСТЬ
работ и услуг по содержанию и ремонту общего имущества помещений
в многоквартирном доме**

Перечень обязательных работ, услуг	Периодичность
1. Деревянный благоустроенный дом с канализацией, центральным отоплением	
I. Содержание помещений общего пользования	
1. Сухая и влажная уборка полов во всех помещениях общего пользования	2 раз(а) в месяц
2. Мытье перил, дверей, плафонов, окон, рам, подоконников, почтовых ящиков в помещениях общего пользования	2 раз(а) в год при необходимости
II. Уборка земельного участка, входящего в состав общего имущества многоквартирного дома	
3. Уборка мусора с придомовой территории	1 раз(а) в 2 недели
4. Очистка придомовой территории от снега при отсутствии снегопадов	2 раз(а) в неделю
5. Сдвигание свежевыпавшего снега и подметание снега при снегопаде, очистка придомовой территории от наледи и льда с подсыпкой противоскользящего материала	По мере необходимости. Начало работ не позднее 3 часов после начала снегопада
6. Проверка и при необходимости очистка кровли от скопления снега и наледи, сосулек	По необходимости
7. Организация сбора и передачи отходов I - IV классов опасности	По необходимости
III. Подготовка многоквартирного дома к сезонной эксплуатации	
8. Сезонный осмотр конструкций здания (фасадов, стен, фундаментов, кровли, перекрытий). Составление актов осмотра	2 раз(а) в год
9. Проверка целостности оконных и дверных заполнений в помещениях общего пользования, работоспособности фурнитуры элементов оконных и дверных заполнений, при выявлении нарушений в отопительный период – незамедлительный ремонт	По мере необходимости
10. Проверка исправности, работоспособности, регулировка и техническое обслуживание насосов, запорной арматуры, промывка систем водоснабжения для удаления накипно-коррозионных отложений, обслуживание и ремонт бойлерных, удаление воздуха из системы отопления, смена отдельных участков трубопроводов по необходимости	1 раз(а) в год

Перечень обязательных работ, услуг	Периодичность
IV. Проведение технических осмотров и мелкий ремонт	
11. Техническое обслуживание и сезонное управление оборудованием систем вентиляции, техническое обслуживание и ремонт силовых и осветительных установок, внутридомовых электросетей, контроль состояния и восстановление исправности элементов внутренней канализации, канализационных вытяжек, проверка автоматических регуляторов и устройств, проверка работоспособности и обслуживание устройства водоподготовки для системы горячего водоснабжения, проверка исправности и работоспособности оборудования тепловых пунктов и водоподкачек в многоквартирных домах, консервация и расконсервация системы отопления, промывка централизованных систем теплоснабжения для удаления накипно-коррозионных отложений.	Проверка наличия тяги в дымовентиляционных каналах 2 раз(а) в год. Устранение неисправности печных стояков 1 раз в год. Проверка заземления оболочки электрокабеля 1 раз в год, замеры сопротивления 1 раз(а) в 3 года. Прочистка канализационных лежаков 2 раза в год. Проведение ремонтов по мере необходимости
12. Аварийное обслуживание	Постоянно на системах водоснабжения, теплоснабжения, газоснабжения, канализации, энергоснабжения
13. Ремонт текущий	По мере необходимости в течение года
14. Дератизация	4 раз(а) в год
15. Дезинсекция	6 раз(а) в год
V. Расходы по управлению МКД	Постоянно
VI. ВДГО	Постоянно
VII. Работы по организации и содержанию мест (площадок) накопления твердых коммунальных отходов, включая обслуживание и очистку контейнерных площадок	Организация и содержание – постоянно, уборка 5 раз(а) в неделю
2. Деревянный благоустроенный дом с канализацией, печным отоплением (без центрального отопления)	
I. Содержание помещений общего пользования	
1. Сухая и влажная уборка полов во всех помещениях общего пользования	2 раз(а) в месяц
2. Мытье перил, дверей, плафонов, окон, рам, подоконников, почтовых ящиков в помещениях общего пользования	2 раз(а) в год при необходимости
II. Уборка земельного участка, входящего в состав общего имущества многоквартирного дома	
3. Уборка мусора с придомовой территории	1 раз(а) в 2 недели
4. Очистка придомовой территории от снега при отсутствии снегопадов	2 раз(а) в неделю
5. Сдвигание свежевыпавшего снега и подметание снега при снегопаде, очистка придомовой территории от наледи и льда с подсыпкой противоскользящего материала	По мере необходимости. Начало работ не позднее 3 часов после начала снегопада
6. Проверка и при необходимости очистка кровли от скопления снега и наледи, сосулек	По необходимости
7. Организация сбора и передачи отходов I - IV классов опасности	По необходимости
III. Подготовка многоквартирного дома к сезонной эксплуатации	
8. Сезонный осмотр конструкций здания (фасадов, стен, фундаментов, кровли, перекрытий). Составление актов осмотра	2 раз(а) в год
9. Проверка целостности оконных и дверных заполнений в помещениях общего пользования, работоспособности фурнитуры элементов оконных и дверных заполнений, при выявлении нарушений в отопительный период – незамедлительный ремонт	По мере необходимости.
10. Проверка исправности, работоспособности, регулировка и техническое обслуживание, запорной арматуры, промывка систем водоснабжения для удаления накипно-коррозионных отложений, обслуживание и ремонт бойлерных, смена отдельных участков трубопроводов по необходимости. Заделка щелей в печах, оштукатуривание, прочистка дымохода	1 раз(а) в год
IV. Проведение технических осмотров и мелкий ремонт	
11. Техническое обслуживание и сезонное управление оборудованием систем вентиляции и дымоудаления, устранение неисправностей печей, каминов и очагов, влекущих к нарушению противопожарных требований, техническое обслуживание и ремонт силовых и осветительных установок, внутридомовых электросетей, контроль состояния и восстановление исправности элементов внутренней канализации, канализационных вытяжек, проверка работоспособности и обслуживание устройства водоподготовки для системы горячего водоснабжения	Проверка наличия тяги в дымовентиляционных каналах 2 раз(а) в год. Устранение неисправности печных стояков 1 раз в год. Проверка заземления оболочки электрокабеля 1 раз в год, замеры сопротивления 1 раз(а) в 3 года. Прочистка канализационных лежаков 2 раза в год. Проведение ремонтов по мере необходимости
12. Аварийное обслуживание	Постоянно на системах водоснабжения, газоснабжения, канализации, энергоснабжения
13. Ремонт текущий	По мере необходимости в течение года
14. Дератизация	4 раз(а) в год
15. Дезинсекция	6 раз(а) в год
V. Расходы по управлению МКД	Постоянно
VI. ВДГО	Постоянно
VII. Работы по организации и содержанию мест (площадок) накопления твердых коммунальных отходов, включая обслуживание и очистку контейнерных площадок	Организация и содержание – постоянно, уборка 5 раз(а) в неделю
Деревянный неблагоустроенный дом без канализации, с печным отоплением (без центрального отопления)	
I. Содержание помещений общего пользования	
1. Сухая и влажная уборка полов во всех помещениях общего пользования	2 раз(а) в месяц
2. Мытье перил, дверей, плафонов, окон, рам, подоконников, почтовых ящиков в помещениях общего пользования	2 раз(а) в год при необходимости
II. Уборка земельного участка, входящего в состав общего имущества многоквартирного дома	
3. Уборка мусора с придомовой территории	1 раз(а) в 2 недели
5. Очистка придомовой территории от снега при отсутствии снегопадов	2 раз(а) в неделю
6. Сдвигание свежевыпавшего снега и подметание снега при снегопаде, очистка придомовой территории от наледи и льда с подсыпкой противоскользящего материала	По мере необходимости. Начало работ не позднее 3 часов после начала снегопада
7. Проверка и при необходимости очистка кровли от скопления снега и наледи, сосулек	По необходимости
8. Вывоз жидких бытовых отходов, организация сбора и передачи отходов I - IV классов опасности	4 раза в год – помойницы
9. Очистка выгребных ям (для деревянных неблагоустроенных зданий)	4 раз(а) в год
III. Работы по организации и содержанию мест (площадок) накопления твердых коммунальных отходов, включая обслуживание и очистку контейнерных площадок	Организация и содержание – постоянно, уборка 5 раз(а) в неделю
IV. Подготовка многоквартирного дома к сезонной эксплуатации	
10. Сезонный осмотр конструкций здания (фасадов, стен, фундаментов, кровли, перекрытий). Составление актов осмотра	2 раз(а) в год
11. Проверка целостности оконных и дверных заполнений в помещениях общего пользования, работоспособности фурнитуры элементов оконных и дверных заполнений, при выявлении нарушений в отопительный период – незамедлительный ремонт	По мере необходимости
12. Заделка щелей в печных стояках, оштукатуривание, прочистка дымохода	1 раз(а) в год
V. Проведение технических осмотров и мелкий ремонт	
13. Техническое обслуживание и сезонное управление оборудованием систем вентиляции и дымоудаления, устранение неисправностей печей, каминов и очагов, влекущих к нарушению противопожарных требований, техническое обслуживание и ремонт силовых и осветительных установок, внутридомовых электросетей	Проверка наличия тяги в дымовентиляционных каналах 2 раз(а) в год. Устранение неисправности печных стояков 1 раз в год. Проверка заземления оболочки электрокабеля 1 раз в год, замеры сопротивления 1 раз(а) в 3 года. Прочистка канализационных лежаков 2 раза в год. Проведение ремонтов по мере необходимости
14. Аварийное обслуживание	Постоянно на системах водоснабжения, газоснабжения, энергоснабжения

Перечень обязательных работ, услуг	Периодичность
15. Ремонт текущий	По мере необходимости течение года
16. Дератизация	4 раз(а) в год
17. Дезинсекция	6 раз(а) в год
VI. Расходы по управлению МКД	Постоянно
VII. ВДГО	Постоянно
Дома 2-5 этажей	
I. Содержание помещений общего пользования	
1. Подметание полов во всех помещениях общего пользования	1 раз(а) в неделю
2. Влажная уборка полов во всех помещениях общего пользования	2 раз(а) в месяц
3. Протирка плафонов, перил, дверей в помещениях общего пользования	2 раз(а) в год
4. Протирка оконных переплетов и окон в помещениях общего пользования	2 раз(а) в год
II. Уборка земельного участка, входящего в состав общего имущества многоквартирного дома	
5. Подметание земельного участка в летний период	3 раз(а) в неделю
6. Уборка мусора с газона	2 раз(а) в месяц
7. Очистка кровли от снега, сбивание сосулек	по необходимости
8. Сдвигка и подметание снега при отсутствии снегопадов, с обработкой противоскользящими реагентами	3 раз(а) в неделю
9. Очистка придомовой территории механизированным способом от снега	По необходимости
10. Сдвигка и подметание снега при снегопаде, очистка территории	По мере необходимости. Начало работ не позднее 3 часов после начала снегопада
11. Организация сбора и передачи отходов I - IV классов опасности,	По мере необходимости
III. Работы по организации и содержанию мест (площадок) накопления твердых коммунальных отходов, включая обслуживание и очистку контейнерных площадок	
IV. Подготовка многоквартирного дома к сезонной эксплуатации	
12. Укрепление водосточных труб, колен и воронок, замена участков водостоков	По мере необходимости раз(а) в год
13. Сезонный осмотр конструкций здания	2 раз(а) в год
14. Проверка целостности оконных и дверных заполнений в помещениях общего пользования, работоспособности фурнитуры элементов оконных и дверных заполнений, при выявлении нарушений в отопительный период - незамедлительный ремонт	По мере необходимости в течение (указать период устранения неисправности)
Перечень работ, услуг	Периодичность
15. Осмотр и прочистка дымоотводящих каналов, утепление, консервация и расконсервация системы отопления, ликвидация воздушных пробок, осмотр водопровода канализации систем горячего водоснабжения, регулировка системы отопления, промывка системы отопления, прочистка канализационного лежачка.	1 раз (а) в год

Перечень обязательных работ, услуг	Периодичность
V. Проведение технических осмотров и мелкий ремонт	
16. Проведение технических осмотров и устранение незначительных неисправностей в системах вентиляции, дымоудаления, отопления, электротехнических устройств, ремонт трубопровода, консервация и расконсервация системы отопления, осмотр и проверка изоляции электропроводки, замена выключателей	Проверка исправности вытяжек 2 раз(а) в год. Проверка наличия тяги в дымоотводящих каналах 1 раз(а) в год. Проверка заземления оболочки электрокабеля, замеры сопротивления 1 раз(а) в 3 года
17. Текущий ремонт общего имущества	По мере необходимости в течении года
18. Аварийное обслуживание	Постоянно на системах водоснабжения, теплоснабжения, газоснабжения, канализации, энергоснабжения
19. Дератизация, дезинсекция	Дератизация 4 раз(а) в год, дезинсекция 6 раз(а) в год
20. Обслуживание общедомовых приборов электроэнергетики, отопления, водоснабжения	Постоянно
VI. Управленческие расходы	Постоянно

АДМИНИСТРАЦИЯ ГОРОДСКОГО ОКРУГА
«ГОРОД АРХАНГЕЛЬСК»

ПОСТАНОВЛЕНИЕ

от 25 апреля 2024 г. № 679

О внесении изменения в Перечень муниципального имущества, предназначенного для передачи во владение и (или) пользование субъектам малого и среднего предпринимательства

В соответствии с Положением о формировании, ведении и обязательном опубликовании Перечня муниципального имущества, предназначенного для передачи во владение и (или) в пользование субъектам малого и среднего предпринимательства, утвержденным решением Архангельского городского Совета депутатов от 19 ноября 2008 года № 796, Администрация городского округа «Города Архангельск» **постановляет:**

- Внести изменение в Перечень муниципального имущества, предназначенного для передачи во владение и (или) пользование субъектам малого и среднего предпринимательства, утвержденным постановлением Администрации муниципального образования «Город Архангельск» от 12 февраля 2019 года № 205 (с изменениями), изложив его в новой прилагаемой редакции.
- Опубликовать постановление в газете «Архангельск – Город воинской славы» и на официальном информационном интернет-портале городского округа «Город Архангельск».

Глава городского округа
«Город Архангельск»

Д.А. Морев

ПРИЛОЖЕНИЕ
постановлением Администрации
городского округа
«Город Архангельск»
от 25 апреля 2024 г. № 679

«ПЕРЕЧЕНЬ
муниципального имущества, предназначенного для передачи во владение и (или) пользование субъектам малого и среднего предпринимательства

Раздел I. Недвижимое имущество, свободное от прав третьих лиц
(за исключением права хозяйственного ведения, права оперативного управления, а также имущественных прав субъектов малого и среднего предпринимательства)

1.1. Здания, строения, нежилые помещения

№ п/п	Наименование объекта	Адрес объекта	Кадастровый(или условный) номер объекта	Площадь, кв. м	Казна городского округа "Город Архангельск"/ оперативное управление (сокращенное наименование учреждения)	Срок владения и (или) пользования муниципальным имуществом арендатором	Сведения о правовом акте, в соответствии с которым муниципальное имущество включено в Перечень		
							наименование органа, принявшего документ	вид документа	реквизиты документа
1	2	3	4	5	6	7	8	9	10
Ломоносовский территориальный округ									
1	Нежилые помещения антресольного этажа над первым этажом № 30 - 35	г. Архангельск, ул. Воскресенская, д.6	29:22:050511:380	63,6	Казна городского округа "Город Архангельск" (далее – Казна)	С 01.11.2012 на неопределенный срок	Архангельский городской Совет депутатов	Решение	От 19.11.2008 № 797
2	Нежилые помещения антресольного этажа над первым этажом № 38, 39	г. Архангельск, ул. Воскресенская, д.6	29:22:050511:378	17,8	Казна	С 07.05.2021 на неопределенный срок	Архангельский городской Совет депутатов	Решение	От 19.11.2008 № 797
3	Нежилые помещения подвала, первого этажа и антресольного этажа над первым этажом № 4-Н	г. Архангельск, пл. В.И. Ленина, д. 3, пом. 4-Н	29:22:050511:454	1 492,7	Казна	С 01.12.2000 по 20.12.2031	Архангельский городской Совет депутатов	Решение	От 19.11.2008 № 797
4	Нежилое помещение подвала № 7-Н	г. Архангельск, пл. В.И. Ленина, д. 3, пом. 7-Н	29:22:050511:490	22,1	Казна	С 01.12.2000 по 20.12.2031	Архангельская городская Дума	Решение	От 19.03.2014 № 99
5	Нежилое помещение подвала № 8-Н	г. Архангельск, пл. В.И. Ленина, д. 3, пом. 8-Н	29:22:050511:487	94,3	Казна	С 01.12.2000 по 20.12.2031	Архангельская городская Дума	Решение	От 19.03.2014 № 99
6	Нежилые помещения подвала № 30-37	г. Архангельск, просп. Новгородский, д. 46	29:22:050503:1671	49,1	Казна	С 08.09.2015 на неопределенный срок	Архангельская городская Дума	Решение	От 23.09.2015 № 264
7	Нежилые помещения первого этажа № 1-18	г. Архангельск, ул. Парижской коммуны, д. 8	29:22:050516:748	198,4	Казна	С 13.06.2018 на неопределенный срок	Архангельская городская Дума	Решение	От 30.11.2011 № 355
8	Нежилые помещения подвала № 1-20	г. Архангельск, ул. Поморская, д. 14	29:22:050513:1374	282,2	Казна	162,8 кв. м – с 01.01.2015 на неопределенный срок	Архангельская городская Дума	Решение	От 23.04.2014 № 112
						56,8 кв. м – с 01.01.2022 по 23.01.2025	Архангельская городская Дума	Решение	От 27.05.2015 № 238
						62,6 кв. м – с 26.10.2021 по 27.10.2026	Архангельская городская Дума	Решение	От 27.05.2015 № 238
9	Нежилое помещение первого этажа № 3-Н	г. Архангельск, ул. Северодвинская, д. 82, пом. 3-Н	29:22:050103:898	154,5	Казна	С 01.09.2015 на неопределенный срок	Архангельская городская Дума	Решение	От 27.05.2015 № 238
10	Нежилые помещения подвала и первого этажа № 4-Н	г. Архангельск, просп. Троицкий, д. 37, корп. 1, пом. 4-Н	29:22:050519:462	46	Казна	С 01.11.2010 на неопределенный срок	Архангельская городская Дума	Решение	От 22.04.2015 № 228
11	Нежилые помещения первого этажа	г. Архангельск, ул. Урицкого, д. 49	29:22:050103:1264	31,5	Казна	С 01.04.2014 на неопределенный срок	Архангельская городская Дума	Решение	От 19.03.2014 № 99
12	Нежилое помещение первого этажа № 5-Н	г. Архангельск, ул. Урицкого, д. 50, пом. 5-Н	29:22:050103:1428	12,7	Казна	С 05.04.2021 по 04.04.2026	Архангельская городская Дума	Решение	От 17.02.2016 № 311
13	Нежилые помещения первого этажа № 18,20	г. Архангельск, ул. Урицкого, д. 68 корп. 1	29:22:050110:1288	36,7	Казна	С 01.05.2022 по 21.06.2027	Архангельский городской Совет депутатов	Решение	От 19.11.2008 № 797
14	Нежилые помещения первого этажа № 80- 83	г. Архангельск, ул. Урицкого, д. 70	29:22:050110:1330	68,9	Оперативное управление (МУ "Хозяйственная служба")		Архангельский городской Совет депутатов	Решение	От 19.11.2008 № 797
15	Нежилое помещение первого этажа № 1	г. Архангельск, ул. Урицкого, д. 70	29:22:050110:1329	12,9	Казна	С 01.06.2017 на неопределенный срок	Архангельский городской Совет депутатов	Решение	От 19.11.2008 № 797
Октябрьский территориальный округ									
1	Нежилые помещения первого этажа № 1-2, 25-50	г. Архангельск, ул. Аэропорт Архангельск, д. 9 корп. 1	29:16:064702:1724	284,6	Казна	С 01.01.2008 по 01.06.2024	Архангельский городской Совет депутатов	Решение	От 19.11.2008 № 797
2	Нежилые помещения первого этажа № 37	г. Архангельск, ул. Воскресенская, д. 95	29:22:040613:5091	3,4		С 24.11.2020 на неопределенный срок	Архангельский городской Совет депутатов	Решение	От 19.11.2008 № 797
3	Нежилые помещения антресольного этажа над первым этажом № 26	г. Архангельск, ул. Воскресенская, д. 95	29:22:040613:5092	8		С 24.11.2020 на неопределенный срок	Архангельский городской Совет депутатов	Решение	От 19.11.2008 № 797
4	Нежилые помещения антресольного этажа над первым этажом № 20, 20а, 21, 21а, 21б	г. Архангельск, ул. Воскресенская, д. 95	29:22:040613:5094	59,9	Казна	С 24.11.2020 на неопределенный срок	Архангельский городской Совет депутатов	Решение	От 19.11.2008 № 797

5	Нежилое помещение первого этажа, антресольного этажа над первым этажом 5-Н	г. Архангельск, ул. Воскресенская, д. 95, пом. 5-Н	29:22:040613:2622	358,4	Казна	34,1 кв. м – с 01.01.2021 на неопределенный срок	Архангельская городская Дума	Решение	От 20.10.2010 № 150
						13,3 кв. м – с 25.09.2018 на неопределенный срок	Архангельская городская Дума	Решение	От 20.10.2010 № 150
						38,3 кв. м – с 01.02.2021 на неопределенный срок	Архангельская городская Дума	Решение	От 20.10.2010 № 150
						18,9 кв. м – с 17.11.2010 на неопределенный срок	Архангельская городская Дума	Решение	От 20.10.2010 № 150
						15,9 кв. м – с 01.10.2021 на неопределенный срок	Архангельская городская Дума	Решение	От 20.10.2010 № 150
						15,7 кв. м – с 10.01.2021 на неопределенный срок	Архангельская городская Дума	Решение	От 20.10.2010 № 150
						16,6 кв. м – с 01.03.2020 на неопределенный срок	Архангельская городская Дума	Решение	От 20.10.2010 № 150
						40,2 кв. м – с 01.12.2019 на неопределенный срок	Архангельская городская Дума	Решение	От 20.10.2010 № 150
						37,2 кв. м – с 17.11.2010 на неопределенный срок	Архангельская городская Дума	Решение	От 20.10.2010 № 150
						8,8 кв. м – Свободно (коридор)	Архангельская городская Дума	Решение	От 20.10.2010 № 150
6	Нежилое помещение первого этажа № 12, являющееся частью нежилого помещения с кадастровым номером 29:22:040612:328	г. Архангельск, ул. Воскресенская, д. 105, корп. 1	29:22:040612:328	39,8	Оперативное управление (МУК "Культурный центр "ЛУЧ")	свободные	Архангельский городской Совет депутатов	Решение	От 19.11.2008 № 797
						8,9 кв. м – с 01.12.2020 на неопределенный срок	Архангельская городская Дума	Решение	От 20.10.2010 № 150
7	Нежилые помещения подвала № 8-20	г. Архангельск, ул. Гагарина, д. 3	29:22:040201:480	44,1	Казна	С 01.04.2015 на неопределенный срок	Архангельская городская Дума	Решение	От 23.03.2011 № 234
8	Нежилые помещения первого этажа № 48-53, 66-69, 72-74	г. Архангельск, ул. Гагарина, д. 12	29:22:040712:1602	198,7	Казна	162,8 кв. м – с 01.08.2011 на неопределенный срок	Архангельский городской Совет депутатов	Решение	От 19.11.2008 № 797
						35,9 кв. м – помещения совместного использования	Архангельский городской Совет депутатов	Решение	От 19.11.2008 № 797
9	Нежилое помещение первого этажа № 26, являющееся частью нежилого помещения с кадастровым номером 29:22:040712:1436	г. Архангельск, ул. Гагарина, д. 14	29:22:040712:1436	1,3	Казна	С 01.08.2018 на неопределенный срок	Архангельская городская Дума	Решение	От 25.04.2018 № 653
10	Нежилые помещения подвала № 5, 27, являющиеся частью нежилого помещения с кадастровым номером 29:22:040730:154	г. Архангельск, ул. Гайдара, д.17	29:22:040730:154	95,6	Казна	свободные	Администрация городского округа "Город Архангельск"	Постановление	От _____ № ____
11	Нежилые помещения первого этажа № 1, 2	г. Архангельск, просп. Дзержинского, д. 25	29:22:040601:1871	12,8	Казна	свободные	Архангельская городская Дума	Решение	От 21.03.2012 № 399
12	Нежилые помещения первого этажа № 16-18, являющиеся частью нежилого помещения с кадастровым (или условным) номером 29:22:000000:12637	г. Архангельск, ул. КЛДК, д. 66	29:22:000000:12637	37,4	Казна	С 01.03.2011 на неопределенный срок	Архангельский городской Совет депутатов	Решение	От 19.11.2008 № 797
13	Нежилое помещение первого этажа № 10 являющееся частью нежилого помещения с кадастровым (или условным) номером 29:22:000000:12637	г. Архангельск, ул. КЛДК, д. 66	29:22:000000:12637	6,9	Казна	С 01.01.2023 на неопределенный срок	Администрация муниципального образования "Город Архангельск"	Постановление	От 24.01.2020 №133
14	Нежилое помещение первого этажа № 8 являющееся частью нежилого помещения с кадастровым (или условным) номером 29:22:000000:12637	г. Архангельск, ул. КЛДК, д. 66	29:22:000000:12637	7,9	Казна	С 01.01.2023 на неопределенный срок	Администрация муниципального образования "Город Архангельск"	Постановление	От 14.07.2020 №1176
15	Нежилые помещения первого этажа № 1-12	г. Архангельск, ул. КЛДК, д. 7	29:22:041308:33	191,6	Казна	51,6 кв. м – с 12.04.2016 по 12.12.2027	Архангельский городской Совет депутатов	Решение	От 19.11.2008 № 797
						140,0 кв. м – с 12.04.2016 на неопределенный срок	Архангельский городской Совет депутатов	Решение	От 19.11.2008 № 797
16	Нежилое здание	г. Архангельск, просп. Ломоносова, д. 222, корп. 1, стр. 1	29:22:040734:27	52,6	Казна	С 01.01.2022 по 31.12.2026	Архангельский городской Совет депутатов	Решение	От 20.10.2010 № 150
17	Нежилое помещение второго этажа № 29-Н	г. Архангельск, ул. Попова, д. 18, пом. 29-Н	29:22:040749:557	40,8	Казна	24,0 кв. м – с 01.12.2012 на неопределенный срок	Архангельский городской Совет депутатов	Решение	От 19.11.2008 № 797
						16,8 кв. м – с 01.07.2015 на неопределенный срок	Архангельская городская Дума	Решение	От 26.06.2014 № 136
18	Нежилое помещение второго этажа № 30-Н	г. Архангельск, ул. Попова, д. 18, пом. 30-Н	29:22:040749:558	53	Казна	53,0 кв. м – с 01.08.2018 на неопределенный срок	Архангельский городской Совет депутатов	Решение	От 19.11.2008 № 797
19	Нежилые помещения подвала № 5-7, 23, 24	г. Архангельск, ул. Попова, д. 18	29:22:040749:315	160,5	Казна	С 01.04.2018 на неопределенный срок	Архангельский городской Совет депутатов	Решение	От 19.11.2008 № 797
20	Нежилые помещения подвала № 8, 21, 22	г. Архангельск, ул. Попова, д. 18	29:22:040749:317	66,2	Казна	С 01.04.2018 на неопределенный срок	Архангельский городской Совет депутатов	Решение	От 19.11.2008 № 797
21	Нежилые помещения первого этажа № 9-12, 12а, 13-22	г. Архангельск, ул. Садовая, д. 21	29:22:040733:508	251,1	Казна	С 30.08.2006 на неопределенный срок	Архангельский городской Совет депутатов	Решение	От 17.06.2009 № 897
22	Нежилые помещения подвала № 1-6	г. Архангельск, ул. Садовая, д. 21	29:22:040733:523	82,7	Казна	70,2 кв. м – с 30.08.2006 на неопределенный срок	Архангельский городской Совет депутатов	Решение	От 17.06.2009 № 897
						12,5 кв. м – свободные	Архангельский городской Совет депутатов	Решение	От 17.06.2009 № 897
23	Нежилое помещение первого этажа № 3-Н	г. Архангельск, ул. Садовая, д. 25, пом. 3-Н	29:22:040734:735	12,5	Казна	С 01.12.2007 на неопределенный срок	Архангельская городская Дума	Решение	От 13.12.2012 № 519
24	Нежилые помещения первого этажа № 14, 43, 44	г. Архангельск, ул. Садовая, д. 53	29:22:040736:696	40,8	Казна	с 01.08.2011 на неопределенный срок	Архангельский городской Совет депутатов	Решение	От 19.11.2008 № 797
25	Нежилые помещения первого этажа №12, 13, 38	г. Архангельск, ул. Садовая, д. 53	29:22:040736:698	63,3	Казна	с 01.08.2011 на неопределенный срок	Архангельский городской Совет депутатов	Решение	От 19.11.2008 № 797
26	Нежилые помещения первого этажа № 14-24, 37	г. Архангельск, ул. Садовая, д. 53	29:22:040736:699	145,4	Казна	с 01.08.2011 на неопределенный срок	Архангельский городской Совет депутатов	Решение	От 19.11.2008 № 797
27	Нежилое помещение первого этажа № 4-Н	г. Архангельск, ул. Садовая, д. 53, пом. 4-Н	29:22:040736:456	32,9	Казна	С 01.03.2003 на неопределенный срок	Архангельский городской Совет депутатов	Решение	От 19.11.2008 № 797
28	Нежилое помещение первого этажа № 12-Н	г. Архангельск, ул. Садовая, д. 53, пом. 12-Н	29:22:040736:458	40,9	Казна	С 01.12.2019 на неопределенный срок	Архангельский городской Совет депутатов	Решение	От 19.11.2008 № 797
29	Нежилые помещения первого этажа № 5-10, антресольного этажа над первым этажом № 1	г. Архангельск, ул. Садовая, д. 56	29:22:040617:507	29,6	Казна	С 01.11.2020 на неопределенный срок	Архангельский городской Совет депутатов	Решение	От 19.11.2008 № 797
30	Здание общественного туалета	г. Архангельск, наб. Северной Двины, д. 100, стр. 1	29:22:40750:96	158,9	Хозяйственное ведение (МУП "Городское благоустройство")		Архангельская городская Дума	Решение	От 23.03.2011 № 234
31	Нежилые помещения подвала № 2-4	г. Архангельск, наб. Северной Двины, д. 93, корп. 1	29:22:040751:463	83,4	Казна	свободные	Архангельский городской Совет депутатов	Решение	От 19.11.2008 № 797
32	Нежилое помещение подвала № 10	г. Архангельск, наб. Северной Двины, д. 93, корп. 1	29:22:040751:1191	5,7	Казна	с 01.10.2023 по 11.10.2028	Архангельский городской Совет депутатов	Решение	От 19.11.2008 № 797
33	Нежилые помещения подвала № 21, 23, 24	г. Архангельск, наб. Северной Двины, д. 93, корп. 1	29:22:040751:462	128,7	Казна	с 14.11.2023 по 13.11.2028	Архангельский городской Совет депутатов	Решение	От 19.11.2008 № 797

34	Здание общественного туалета	г. Архангельск, пр. Сибиряковцев, д. 2, корп. 1, стр. 1	29:22:040703:25	36,7	Казна	С 01.04.2015 на неопределенный срок	Архангельская городская Дума	Решение	От 23.03.2011 № 234
35	Нежилое помещение первого этажа № 8-Н	г. Архангельск, просп. Советских космонавтов, д. 146, пом. 8-Н	29:22:040736:469	10,2	Казна	С 23.07.2012 на неопределенный срок	Архангельский городской Совет депутатов	Решение	От 19.11.2008 № 797
36	Нежилое помещение подвала № 20-25	г. Архангельск, ул. Суворова, д. 9	29:22:040716:1090	64,4	Казна	Свободные	Архангельская городская Дума	Решение	От 24.09.2014 № 151
37	Нежилые помещения второго этажа № 52-61	г. Архангельск, ул. Суворова, д. 11	29:22:040716:1313	91,8	Казна	51,5 кв. м – с 22.05.2019 на неопределенный срок	Архангельский городской Совет депутатов	Решение	От 19.11.2008 № 797
						40,3 кв. м – с 14.08.2018 на неопределенный срок	Архангельский городской Совет депутатов	Решение	От 19.11.2008 № 797
39	Нежилые помещения третьего этажа № 16-23, являющиеся частью нежилого помещения с кадастровым номером 29:22:040716:1323	г. Архангельск, ул. Суворова, д. 11	29:22:040716:1313	70,8	Казна	52,4 кв.м. - с 04.03.2011 на неопределенный срок	Архангельский городской Совет депутатов	Решение	От 19.11.2008 № 797
						18,4 кв.м - помещения совместного использования	Архангельский городской Совет депутатов	Решение	От 19.11.2008 № 797
39	Нежилые помещения пятого этажа № 43-45	г. Архангельск, ул. Суворова, д. 11	29:22:040716:1319	37	Казна	свободные	Архангельский городской Совет депутатов	Решение	От 19.11.2008 № 797
Соломбальский территориальный округ									
1	Здание бани	г. Архангельск, ул. Беломорской флотилии, д. 1	29:22:022547:92	1193,1	Казна	С 16.12.2013 по 15.12.2033	Архангельский городской Совет депутатов	Решение	От 19.11.2008 № 797
2	Нежилые помещения первого этажа № 10-Н	г. Архангельск, ул. Кедрова, д. 25, пом. 10-Н	29:22:022513:345	36,7	Хозяйственное ведение (МУП "Спецтрест")		Архангельский городской Совет депутатов	Решение	От 19.11.2008 № 797
3	Нежилое помещение первого этажа № 18	г. Архангельск, ул. Кедрова, д. 25	29:22:022513:354	16,5	Казна	С 12.11.2020 на неопределенный срок	Архангельская городская Дума	Решение	От 21.09.2016 № 401
4	Нежилое помещение первого этажа № 9-12, 15-17	г. Архангельск, ул. Кедрова, д. 25	29:22:022513:484	91,4	Казна	39,1 кв. м – с 01.10.1999 на неопределенный срок	Архангельский городской Совет депутатов	Решение	От 19.11.2008 № 797
5	Нежилое помещение первого этажа № 34, 36	г. Архангельск, ул. Кедрова, д. 25	29:22:022513:482	15,5	казна	15,5 кв. м – с 07.02.2023 по 07.01.2024	Архангельский городской Совет депутатов	Решение	От 19.11.2008 № 797
6	Нежилое помещение первого этажа № 49	г. Архангельск, ул. Кедрова, д. 25	29:22:022513:481	10	Казна	10,0 кв. м – С 13.03.2015 на неопределенный срок	Архангельский городской Совет депутатов	Решение	От 19.11.2008 № 797
7	Нежилые помещения первого этажа № 1-6, 40, 42-47	г. Архангельск, ул. Кедрова, д. 25	29:22:022513:477	99,2	Казна	С 01.04.1999 на неопределенный срок	Архангельский городской Совет депутатов	Решение	От 19.11.2008 № 797
8	Нежилые помещения первого этажа № 2-5, 7-9, 13 часть № 1, являющиеся частью помещений с кадастровым номером 29:22:020414:5 согласно прилагаемому плану (Приложение №1)	г. Архангельск, ул. Кучина А.С., д. 9	29:22:022513:477	99,27	Казна	10.11.2020 по 13.01.2031	Администрация муниципального образования "Город Архангельск"	Постановление	От 14.07.2020 №1176
9	Нежилые помещения первого этажа № 6,10-12,14,15, часть № 1, являющиеся частью помещений с кадастровым номером 29:22:020414:5 согласно прилагаемому плану (Приложение №1)	г. Архангельск, ул. Кучина А.С., д. 9	29:22:022513:477	72,63	Казна	Договор аренды в стадии заключения	Администрация городского округа "Город Архангельск"	Постановление	От 03.03.2023 № 351
10	Нежилое помещение первого этажа № 4-Н	г. Архангельск, просп. Никольский, д. 148, пом. 4-Н	29:22:022514:291	26,8	Казна	С 01.11.2005 на неопределенный срок	Архангельский городской Совет депутатов	Решение	От 19.11.2008 № 797
11	Нежилое помещение первого этажа № 5-Н	г. Архангельск, просп. Никольский, д. 148, пом. 5-Н	29:22:022514:301	7,8	Казна	С 01.09.2016 на неопределенный срок	Архангельский городской Совет депутатов	Решение	От 19.11.2008 № 797
12	Нежилые помещения первого этажа № 28, 29	г. Архангельск, просп. Никольский, д. 148	29:22:022514:315	30,9	Оперативное управление (МУ "Хозяйственная служба")		Архангельский городской Совет депутатов	Решение	От 19.11.2008 № 797
13	Нежилое помещение первого этажа № 4-Н	г. Архангельск, ул. Советская, д. 32, пом. 4-Н	29:22:022528:640	24,9	Казна	С 06.06.2016 на неопределенный срок	Архангельская городская Дума	Решение	От 27.02.2013 № 530
Территориальный округ Майская Горка									
1	Нежилое помещение первого этажа (первый подъезд) (реестровый номер 000001344023)	г. Архангельск, ул. Дачная, д. 49 корп. 2	29:22:060406:1189	13,8	Казна	С 01.06.2018 на неопределенный срок	Архангельский городской Совет депутатов	Решение	От 19.11.2008 № 797
2	Нежилое помещение первого этажа № 1-Н	г. Архангельск, ул. Дачная, д. 49, корп. 3, пом. 1-Н	29:22:060406:1189	25,1	Казна	С 15.08.2018 на неопределенный срок	Архангельская городская Дума	Решение	От 26.10.2011 № 328
3	Нежилые помещения первого этажа № 5-11	г. Архангельск, ул. Дачная, д. 49, корп. 3	29:22:060406:1184	24,6	Казна	с 25.02.2022 по 03.03.2025	Архангельская городская Дума	Решение	От 26.10.2011 № 328
4	Нежилые помещения первого этажа №1-13, второго этажа № 1-20	г. Архангельск, ул. Лермонтова, д.2 стр.1	29:22:060703:1134	1124,1	Казна	С 27.11.2020 по 13.12.2025	Администрация муниципального образования "Город Архангельск"	Постановление	От 06.11.2020 № 1842
5	Нежилые помещения № 1-8	г. Архангельск, просп. Московский, д. 41, корп. 1 стр. 1	29:22:060403:3773	54,7	Казна	Свободные	Архангельский городской Совет депутатов	Решение	От 19.11.2008 № 797
6	Здание главного корпуса базы ремонта и технологического оборудования	г. Архангельск, ул. Октябрят, д. 38	29:22:060403:126	380,2	Казна	С 01.06.2003 на неопределенный срок	Архангельский городской Совет депутатов	Решение	От 19.11.2008 № 797
7	Здание вспомога-тельного корпуса базы ремонта и технологического оборудования	г. Архангельск, ул. Октябрят, д. 38	29:22:071601:219	263,6	Казна	С 01.06.2003 на неопределенный срок	Архангельский городской Совет депутатов	Решение	От 19.11.2008 № 797
8	Нежилые помещения первого этажа № 23-35	г. Архангельск, ул. Полины Осипенко, д. 3 корп. 1	29:22:060412:3615	116,7	Оперативное управление (МБУ "Спортивная школа №6")		Архангельский городской Совет депутатов	Решение	От 17.06.2009 № 897
9	Нежилые помещения первого этажа № 12, 13, 14	г. Архангельск, ул. Прокопия Галушина, д. 21	29:22:060403:3711	13,5	Казна	С 01.12.2005 на неопределенный срок	Архангельский городской Совет депутатов	Решение	От 19.11.2008 № 797
10	Нежилое помещение первого этажа № 2-Н	г. Архангельск, ул. Федора Абрамова, д. 16, корп. 1, пом. 2-Н	29:22:060412:3570	73,9	Казна	С 01.02.2015 на неопределенный срок	Архангельская городская Дума	Решение	От 21.05.2014 № 126
11	Нежилое помещение первого этажа № 3-Н	г. Архангельск, ул. Федора Абрамова, д. 16, корп. 1, пом. 3-Н	29:22:60412:3571	10,7	Казна	С 01.02.2015 на неопределенный срок	Архангельская городская Дума	Решение	От 21.05.2014 № 126
Территориальный округ Варавино-Фактория									
1	Нежилое помещение первого этажа № 5-Н	г. Архангельск, просп. Ленинградский, д. 335, корп. 1	29:22:071110:717	18,7	Казна	С 01.12.2022 по 11.12.2027	Архангельская городская Дума	Решение	От 20.06.2018 № 693
Исакогорский территориальный округ									
1	Нежилое помещение первого этажа № 1-Н	г. Архангельск, Вторая линия, 10, пом. 1-Н	29:22:081601:80	184,9	Казна	4,7 кв. м – с 01.08.2018 на неопределенный срок	Архангельский городской Совет депутатов	Решение	От 19.11.2008 № 797
						50,0 кв. м – с 01.11.2006 по 10.04.2027	Архангельский городской Совет депутатов	Решение	От 19.11.2008 № 797
						130,2 кв. м – свободные	Архангельский городской Совет депутатов	Решение	От 19.11.2008 № 797
2	Нежилое помещение первого этажа № 8-Н	г. Архангельск, ул. Дрейера, д. 1 корп. 4, пом. 8-Н	29:22:081001:348	114,2	Казна	Свободные	Архангельский городской Совет депутатов	Решение	От 19.11.2008 № 797
3	Нежилые помещения первого этажа № 14, 17, 19-21, 27-29	г. Архангельск, ул. Дрейера, д. 49, корп. 1	29:22:080203:564	94,2	Казна	С 11.07.2023 по 17.07.2026	Архангельская городская Дума	Решение	От 21.10.2015 № 282
4	Нежилое помещение первого второго этажа № 1-Н	г. Архангельск, ул. Зеньковича, д. 18, корп. 1, пом. 1-Н	29:22:080902:577	85,5	Казна	Свободные	Архангельская городская Дума	Решение	От 21.06.2017 № 540
5	Нежилые помещения первого этажа № 4, 5, 5а, 16, 21, 23, 24, 32, являющиеся частью нежилого помещения с реестровым номером 000001402094	г. Архангельск, ул. Зеньковича, д. 18, корп. 1	29:22:081503:370	113,7	Казна	28,4 кв. м – свободные	Администрация муниципального образования "Город Архангельск"	Постановление	От 15.04.2019 № 514
						85,3 кв. м. – свободные	Администрация муниципального образования "Город Архангельск"	Постановление	От 14.08.2019 № 1208
6	Нежилое помещение первого этажа № 1-Н	г. Архангельск, ул. Локомотивная, д. 24, пом. 1-Н	29:22:81503:370	307,6	Казна	С 01.01.2005 на неопределенный срок	Архангельская городская Дума	Решение	От 26.06.2014 № 136

7	Нежилые помещения первого этажа №1 - 9	г. Архангельск, ул. Локомотивная, д. 24, пом. 2-Н	29:22:81503:368	13,3	Казна	с 01.06.2023 по 08.06.2023	Администрация городского округа "Город Архангельск"	Постановление	От 03.03.2023 №351
8	Нежилые помещения первого этажа № 1-25	г. Архангельск, ул. Магистральная, д. 43	29:22:081507:1391	253,8	Казна	С 17.12.2008 на неопределенный срок	Архангельский городской Совет депутатов	Решение	От 19.11.2008 № 797
9	Нежилое помещение первого этажа № 28, являющееся частью нежилого помещения с реестровым номером 000009809808	г. Архангельск, ул. Центральная, д. 28		46	Казна	С 15.04.2020 на неопределенный срок	Архангельская городская Дума	Решение	От 20.09.2017 № 560
Цигломенский территориальный округ									
1	Нежилые помещения первого этажа № 1-32, 33а, 33б, 33, 34, 35а, 35, 36-40, 53, 54, являющиеся частью нежилого помещения с кадастровым номером 29:22:090102:793	г. Архангельск, ул. Кирпичного завода, д. 26		651,9	Казна	327,1 кв. м – с 06.03.2003 на неопределенный срок	Архангельский городской Совет депутатов	Решение	От 19.11.2008 № 797
						59,4 кв. м – с 01.06.2006 по 28.03.2028	Архангельский городской Совет депутатов	Решение	От 19.11.2008 № 797
						19,6 кв. м – с 14.08.2014 по 28.03.2028	Архангельский городской Совет депутатов	Решение	От 19.11.2008 № 797
						245,8 кв. м – совместно используемые помещения	Архангельский городской Совет депутатов	Решение	От 19.11.2008 № 797
2	Здание проходной	г. Архангельск, ул. Кирпичного завода, д. 1, корп. 1, стр. 7	29:22:000000:0000:11:401:002:000245600	44,6	Казна	С 01.03.2009 на неопределенный срок	Архангельский городской Совет депутатов	Решение	От 19.11.2008 № 797
3	Нежилое помещение первого этажа № 21	г. Архангельск, ул. Красина, д. 8, корп. 2	29:22:090109:2703	15,4	Казна	15,4 кв.м - с 22.04.2020 на неопределенный срок	Архангельский городской Совет депутатов	Решение	От 19.11.2008 № 797
4	Нежилые помещения первого этажа № 30, 31, 32	г. Архангельск, ул. Красина, д. 8, корп. 2	29:22:090109:2698	136,2	Казна	136,2 кв.м - с 01.10.2021 до 05.10.2026	Архангельский городской Совет депутатов	Решение	От 19.11.2008 № 797
5	Нежилое помещение первого этажа № 39	г. Архангельск, ул. Красина, д. 8, корп. 2	29:22:090109:2708	5,3	Казна	5,3 кв. м – с 01.05.2000 на неопределенный срок	Архангельский городской Совет депутатов	Решение	От 19.11.2008 № 797
6	Нежилые помещения первого этажа № 34, 35, 36	г. Архангельск, ул. Красина, д. 8, корп. 2	29:22:090109:2706	56,2	Казна	56,2 кв. м – с 08.06.1999 на неопределенный срок	Архангельский городской Совет депутатов	Решение	От 19.11.2008 № 797
7	Нежилое помещение первого этажа № 37	г. Архангельск, ул. Красина, д. 8, корп. 2	29:22:090109:2710	15,3	Казна	15,3 кв. м – с 24.05.2022 по 06.06.2027	Архангельский городской Совет депутатов	Решение	От 19.11.2008 № 797
8	Нежилые помещения первого этажа № 24-26, 24а, 24б	г. Архангельск, ул. Красина, д. 8, корп. 2	29:22:090109:2705	32,3	Казна	26,9 кв. м – с 01.02.2011 на неопределенный срок	Архангельский городской Совет депутатов	Решение	От 19.11.2008 № 797
						5,4 кв. м – с 27.04.2022 на неопределенный срок	Архангельский городской Совет депутатов	Решение	От 19.11.2008 № 797
9	Нежилое помещение первого этажа № 33	г. Архангельск, ул. Красина, д. 8, корп. 2	29:22:090109:2707	3,9	Казна	3,9 кв. м – с 25.03.2014 на неопределенный срок	Архангельский городской Совет депутатов	Решение	От 19.11.2008 № 797
10	Нежилое помещение первого этажа №41	г. Архангельск, ул. Красина, д. 8, корп. 2	29:22:090109:2709	2,8	Казна	2,8 кв. м – с 01.05.2000 на неопределенный срок	Архангельский городской Совет депутатов	Решение	От 19.11.2008 № 797
11	Нежилое помещение первого этажа №42	г. Архангельск, ул. Красина, д. 8, корп. 2	29:22:090109:2711	3	Казна	3,0 кв. м – с 01.01.2006 на неопределенный срок	Архангельский городской Совет депутатов	Решение	От 19.11.2008 № 797
12	Нежилое помещение первого этажа №43	г. Архангельск, ул. Красина, д. 8, корп. 2	29:22:090109:2712	2,9	Казна	2,9 кв. м – с 01.06.2000 на неопределенный срок	Архангельский городской Совет депутатов	Решение	От 19.11.2008 № 797
13	Нежилое помещение первого этажа №44	г. Архангельск, ул. Красина, д. 8, корп. 2	29:22:090109:2699	4	Казна	4,0 кв. м – с 01.06.2017 на неопределенный срок	Архангельский городской Совет депутатов	Решение	От 19.11.2008 № 797
14	Нежилые помещения первого этажа № 3, 4	г. Архангельск, ул. Красина, д. 8, корп. 2	29:22:090109:2700	5,6	Казна	5,6 кв. м – с 29.05.2014 на неопределенный срок	Архангельский городской Совет депутатов	Решение	От 19.11.2008 № 797
15	Нежилое помещение первого этажа №40	г. Архангельск, ул. Красина, д. 8, корп. 2	29:22:090109:2701	27,3	Казна	27,3 кв. м – с 01.10.2003 на неопределенный срок	Архангельский городской Совет депутатов	Решение	От 19.11.2008 № 797
16	Нежилые помещения второго этажа № 3, 5-7, 32-38, являющиеся частью нежилого помещения с кадастровым номером 29:22:090109:2681	г. Архангельск, ул. Красина, д. 8, корп. 2		134,1	Казна	15,7 кв. м – с 05.02.2020 на неопределенный срок	Архангельский городской Совет депутатов	Решение	От 19.11.2008 № 797
						37,3 кв.м - с 19.05.2022 на неопределенный срок	Архангельский городской Совет депутатов	Решение	От 19.11.2008 № 797
						17,5 кв. м – с 01.01.2006 на неопределенный срок	Архангельский городской Совет депутатов	Решение	От 19.11.2008 № 797
						18,1 кв. м – с 07.06.2021 на неопределенный срок	Архангельский городской Совет депутатов	Решение	От 19.11.2008 № 797
						8,2 кв. м – с 29.09.2020 на неопределенный срок	Архангельский городской Совет депутатов	Решение	От 19.11.2008 № 797
						27,8 кв. м - 17.07.2023 по 20.06.2024	Архангельский городской Совет депутатов	Решение	От 19.11.2008 № 797
						1 кв. м - с 07.07.2023 по 20.06.2024	Архангельский городской Совет депутатов	Решение	От 19.11.2008 № 797
8,5 кв. м - свободные	Архангельский городской Совет депутатов	Решение	От 19.11.2008 № 797						
17	Нежилые помещения первого этажа № 1-39	г. Архангельск, ул. Л.Н. Лочехина, д. 7	29:22:090109:1933	429,2	Казна	63,6 кв. м – с 23.05.2018 на неопределенный срок	Архангельский городской Совет депутатов	Решение	От 19.11.2008 № 797
						124,2 кв. м – с 01.01.2014 на неопределенный срок	Архангельский городской Совет депутатов	Решение	От 19.11.2008 № 797
						21,3 кв. м – с 10.05.2013 на неопределенный срок	Архангельский городской Совет депутатов	Решение	От 19.11.2008 № 797
						12,7 кв. м – с 21.10.2019 на неопределенный срок	Архангельский городской Совет депутатов	Решение	От 19.11.2008 № 797
						89,4 кв. м – с 07.08.2019 на неопределенный срок	Архангельский городской Совет депутатов	Решение	От 19.11.2008 № 797
						61,7 кв. м – совместно используемые помещения	Архангельский городской Совет депутатов	Решение	От 19.11.2008 № 797
						14,9 кв. м – с 13.01.2020 на неопределенный срок	Администрация муниципального образования "Город Архангельск"	Постановление	От 14.08.2019 № 1208
						24,1 кв.м - с 04.10.2023 по 11.10.2028 (помещение № 16, 17, 24, 25)	Архангельский городской Совет депутатов	Решение	От 19.11.2008 № 797
17,3 кв.м - с 04.10.2023 по 11.10.2028 (помещение № 18)	Администрация муниципального образования "Город Архангельск"	Постановление	От 30.03.2021 № 593						
18	Нежилое помещение первого этажа № 2-Н	г. Архангельск, ул. Л.Н. Лочехина, д. 7, пом.2-Н	29:22:090109:2082	12,6	Казна	С 30.05.2023 по 04.05.2024	Архангельский городской Совет депутатов	Решение	От 19.11.2008 № 797
19	Здание магазина	г. Архангельск, ул. Пустошного, д. 66, корп. 1	29:22:090109:121	725,1	Казна	665,2 кв. м – с 21.07.2023 по 20.06.2024	Архангельский городской Совет депутатов	Решение	От 19.11.2008 № 797
						59,9 кв. м – с 01.06.2006 по 27.06.2027	Архангельский городской Совет депутатов	Решение	От 19.11.2008 № 797
20	Нежилые помещения первого этажа № 13-24, являющиеся частью нежилого помещения с кадастровым номером 29:22:090111:119	г. Архангельск, ул. Севстрой, д. 2		90,5	Оперативное управление	С 16.05.2018 на неопределенный срок	Администрация муниципального образования "Город Архангельск"	Постановление	От 14.08.2019 № 1208
21	Нежилые помещения первого этажа №1-8,15, второго этажа №6-9,13, являющиеся частью нежилого помещения с кадастровым номером 29:22:090109:2257	г. Архангельск, ул. Цигломенская, д.17		253,2	Казна	248,7 кв. м - с 01.02.2010 на неопределенный срок	Администрация городского округа "Город Архангельск"	Постановление	от 16.12.2021 № 2554
						4,5 кв. м - с 29.04.2022 по 07.05.2023	Администрация городского округа "Город Архангельск"	Постановление	от 16.12.2021 № 2554
Маймаксанский территориальный округ									
1	Здание газообменного пункта	г. Архангельск, ул. Победы, д. 3, корп. 1	29:22:012101:230	42	Казна	С 01.07.2007 на неопределенный срок	Архангельский городской Совет депутатов	Решение	От 19.11.2008 № 797

2	Нежилые помещения первого этажа № 16,18	г. Архангельск, ул. Проезжая, д. 6	29:22:012302:271	34	Казна	с 01.04.2018 на неопределенный срок	Архангельский городской Совет депутатов	Решение	От 19.11.2008 № 797			
3	Нежилые помещения первого этажа № 4-Н	г. Архангельск, ул. Школьная, д. 108, корп. 1	29:22:012001:661	33,4	Казна	с 19.02.2019 на неопределенный срок	Архангельская городская Дума	постановление	От 17.02.2016 № 311			
4	Нежилое помещение первого этажа № 6-Н	г. Архангельск, ул. Школьная, д. 108, корп. 1	29:22:012001:663	7,1	Казна	с 13.09.2023 по 08.10.2028	Архангельская городская Дума	Постановление	От 13.04.2016 № 350			
5	Нежилое помещение первого этажа № 8-Н	г. Архангельск, ул. Школьная, д. 108, корп. 1	29:22:012001:616	33,4	Казна	с 12.04.2017 на неопределенный срок	Архангельская городская Дума	Постановление	От 13.04.2016 № 350			
6	Нежилое помещение первого этажа № 5-Н	г. Архангельск, ул. Школьная, д. 108, корп. 2, пом.5-Н	29:22:012001:662	11,2	Казна	Свободные	Администрация муниципального образования "Город Архангельск"	Постановление	От 30.03.2021 № 593			
7	Нежилое помещение первого этажа № 6-Н	г. Архангельск, ул. Юности, д. 7	29:22:012010:821	17,2	Казна	с 01.11.2022 по 21.11.2025	Администрация муниципального образования "Город Архангельск"	Постановление	От 15.04.2019 № 514			
8	Нежилое помещение первого этажа № 7-Н	г. Архангельск, ул. Юности, д. 7	29:22:012010:830	12	Казна	с 27.10.2021 по 26.10.2024	Архангельский городской Совет депутатов	Решение	От 19.11.2008 № 797			
9	Нежилое помещение первого этажа № 9-Н	г. Архангельск, ул. Юности, д. 7	29:22:012010:827	56,5	Казна	с 01.06.2016 на неопределенный срок	Архангельский городской Совет депутатов	Решение	От 19.11.2008 № 797			
10	Нежилое помещение первого этажа № 12-Н	г. Архангельск, ул. Юности, д. 7	29:22:012010:826	21,9	Казна	с 01.06.2016 на неопределенный срок	Архангельский городской Совет депутатов	Решение	От 19.11.2008 № 797			
Северный территориальный округ												
1	Нежилые помещения первого этажа № 10-13	г. Архангельск, ул. Ильича, д. 2, корп. 1	29:22:031614:796	16,9	Казна	с 01.07.2011 на неопределенный срок	Архангельский городской Совет депутатов	Решение	От 19.11.2008 № 797			
2	Нежилые помещения первого этажа № 4-Н	г. Архангельск, ул. Ильича, д. 2, корп. 1	29:22:031614:799	25,1	Казна	с 15.11.2023 по 08.11.2028	Архангельский городской Совет депутатов	Решение	От 19.11.2008 № 797			
3	Нежилые помещения первого этажа № 6,7, 28, 29, 37, 43-48, 60, являющиеся частью нежилого помещения с кадастровым номером 29:22:031201:540	г. Архангельск, ул. Кировская, д. 1, корп. 1	271,3	Казна	45,3 кв. м – свободные	Администрация муниципального образования "Город Архангельск"	Постановление	От 24.01.2020 № 133				
									198,5 кв. м – с 01.03.2020 на неопределенный срок	Администрация муниципального образования "Город Архангельск"	Постановление	От 24.01.2020 № 133
									27,5 кв. м - свободные	Администрация городского округа "Город Архангельск"	Постановление	От 16.12.2021 №2554
4	Нежилые помещения первого этажа № 4-6, являющиеся частью нежилого помещения с кадастровым номером 29:22:031008:514	г. Архангельск, ул. Химиков, д.21, пом.4-Н		45,3	Казна	с 06.04.2023 по 01.05.2028	Администрация городского округа "Город Архангельск"	Постановление	От 09.02.2023 №198			
5	Нежилые помещения первого этажа №1-3,7-13, являющиеся частью нежилого помещения с кадастровым номером 29:22:031008:514	г. Архангельск, ул. Химиков, д.21, пом.4-Н		81,8	Казна	с 01.06.2023 по 19.06.2026	Администрация городского округа "Город Архангельск"	Постановление	От 03.03.2023 №351			
6	Нежилые помещения первого этажа №7-Н	г. Архангельск, ул. Химиков, д.21, пом.7-Н	29:22:031008:512	23,9	Казна	с 06.04.2023 по 28.04.2028	Администрация городского округа "Город Архангельск"	Постановление	От 09.02.2023 №198			
7	Нежилые помещения первого этажа №8-Н	г. Архангельск, ул. Химиков, д.21, пом.8-Н	29:22:031008:511	20,8	казна	с 06.04.2023 по 18.05.2028	Администрация городского округа "Город Архангельск"	Постановление	От 09.02.2023 №198			

1.2. Земельные участки

№ п/п	Местонахождение, расположение	Кадастровый номер	Общая площадь, кв.м	Срок владения и (или) пользования муниципальным имуществом арендатором	Сведения о правовом акте, в соответствии с которым муниципальное имущество включено в Перечень		
					наименование органа, принявшего документ	вид документа	реквизиты документа
1	2	3	4	5	6	7	8
1	г. Архангельск, ул. Зеньковича, д.42, вид разрешенного использования: для стоянок автомобильного транспорта	29:22:080902:15	646	Свободный	Администрация муниципального образования "Город Архангельск"	Постановление	От 14.08.2019 №1208
2	г. Архангельск, ул. Ленина, вид разрешенного использования: для размещения объектов розничной торговли.	29:22:060406:2197	1 894	Свободный	Администрация муниципального образования "Город Архангельск"	Постановление	От 14.08.2019 №1208
3	г. Архангельск, Октябрьский округ, Талажское шоссе, вид разрешенного использования: для размещения складских помещений	29:22:040201:1252	15 383	Свободный	Администрация муниципального образования "Город Архангельск"	Постановление	От 24.01.2020 №133
4	г. Архангельск, ул. Пустошного, д.66 корп. 1, вид разрешенного использования: для эксплуатации одноэтажного здания магазина	29:22:090109:0061	1 160	858,6 кв. м – с 01.04.2002 на неопределенный срок 95,83 кв. м – с 01.06.2006 по 27.06.2027 205,57 кв. м – свободные	Администрация городского округа "Город Архангельск"	Постановление	От 23.05.2022 №963
						Постановление	От 23.05.2022 №963
						Постановление	От 23.05.2022 №963
5	г. Архангельск, ул. Кирпичного завода, д.1 корп.1 стр.7, вид разрешенного использования: для эксплуатации комплекса зданий и сооружений	29:22:090101:34	180	с 01.03.2009 на неопределенный срок	Администрация городского округа "Город Архангельск"	Постановление	От 23.05.2022 №963
6	г. Архангельск, ул. Октябрь, д.38, вид разрешенного использования: эксплуатация одноэтажного здания главного корпуса базы ремонта и технологического оборудования и одноэтажного здания вспомогательного корпуса базы ремонта и технологического оборудования	29:22:060403:83	3820	с 01.06.2003 на неопределенный срок	Администрация городского округа "Город Архангельск"	Постановление	От 23.05.2022 №963
7	г. Архангельск, ул. Беломорской флотилии, д.1, вид разрешенного использования: для эксплуатации здания бани	29:22:022535:0023	1 084	с 16.12.2013 по 15.12.2033	Администрация городского округа "Город Архангельск"	Постановление	От 23.05.2022 №963
8	г. Архангельск, проезд Сибиряковцев, д.2 корп.1 стр.1, вид разрешенного использования: эксплуатация общественных туалетов	29:22:040703:0004	75	с 01.04.2015 на неопределенный срок	Администрация городского округа "Город Архангельск"	Постановление	От 23.05.2022 №963
9	г. Архангельск, просп. Ломоносова, д.222 корп.1 стр.1, вид разрешенного использования: эксплуатация нежилого здания	29:22:040734:13	91	с 01.01.2022 по 31.12.2026	Администрация городского округа "Город Архангельск"	Постановление	От 23.05.2022 №963
11	г. Архангельск, ул. Кучина, д.9, вид разрешенного использования: эксплуатация одноэтажного здания магазина	29:22:020414:3	913	527,26 кв. м с 10.11.2020 по 13.01.2031 385,74 кв. м - свободные	Администрация городского округа "Город Архангельск"	Постановление	От 26.05.2023 №853
						Администрация городского округа "Город Архангельск"	Постановление

1.3. Сооружения

№ п/п	Наименование объекта	Адрес (местоположение)	Кадастровый (или условный) номер	Казна /оперативное управление (сокращенное наименование учреждения)/ хозяйственное ведение (сокращенное наименование предприятия)	Срок владения и (или) пользования муниципальным имуществом арендатором	Сведения о правовом акте, в соответствии с которым муниципальное имущество включено в Перечень		
						наименование органа, принявшего документ	вид документа	реквизиты документа
1	Причалы № 98; № 99	г. Архангельск, окр. Ломоносовский, Красная пристань	29:22:000000:1496	Казна	35 м - с 01.04.2021 по 28.02.2022 142,1 м – свободные	Администрация муниципального образования "Город Архангельск"	Постановление	От 30.03.2021 № 593

**Раздел II. Движимое имущество, свободное от прав третьих лиц
(за исключением права хозяйственного ведения, права оперативного управления, а также имущественных прав субъектов малого и среднего предпринимательства)**

2.1. Сооружения

№ п/п	Наименование	Местонахождение, расположение	Казна/оперативное управление (сокращенное наименование учреждения)/ хозяйственное ведение (сокращенное наименование предприятия)	Срок владения и (или) пользования муниципальным имуществом арендатором	Сведения о правовом акте, в соответствии с которым муниципальное имущество включено в Перечень			Сведения об отнесении движимого имущества к имуществу, не подлежащему отчуждению в соответствии с Законом № 159-ФЗ
					наименование органа, принявшего документ	вид документа	реквизиты документа	
1	2	3	4	5	6	7	8	9
1	Скамейка, входящая в состав объекта "Комплект скамеек "Дуга радиусная" со спиной Арт sk018-12 с реестровым номером 000011257455	г. Архангельск, наб. Северной Двины, Красная пристань, причал № 109, согласно прилагаемому плану (приложение № 2)	Казна	с 23.05.2022 по 06.10.2027	Администрация городского округа "Город Архангельск"	Постановление	От 23.05.2022 № 963	Движимое имущество коммунально-бытового назначения
2	Урна "Город" с пепельницей в количестве 3 шт. с реестровым номером 000011258171	г. Архангельск, наб. Северной Двины, Красная пристань, согласно прилагаемому плану (приложение № 3)	Казна	Свободно	Администрация городского округа "Город Архангельск"	Постановление	От 26.05.2023 № 853	Движимое имущество коммунально-бытового назначения

3	Урна "Город" для раздельного сбора в количестве 1 шт. с реестровым номером 000011258091	г. Архангельск, наб. Северной Двины, Красная пристань, согласно прилагаемому плану (приложение № 3)	Казна	Свободно	Администрация городского округа "Город Архангельск"	Постановление	От 26.05.2023 № 853	Движимое имущество коммунально-бытового назначения
4	Стул "Глория" в количестве 7 шт. с реестровым номером 000011257965	г. Архангельск, наб. Северной Двины, Красная пристань, согласно прилагаемому плану (приложение № 3)	Казна	Свободно	Администрация городского округа "Город Архангельск"	Постановление	От 26.05.2023 № 853	Движимое имущество коммунально-бытового назначения

2.2. Оборудование, машины, механизмы, установки, инвентарь

№ п/п	Наименование, техническая характеристика	Казна / оперативное управление (сокращенное наименование учреждения)/ хозяйственное ведение (сокращенное наименование предприятия)	Срок владения и (или) пользования муниципальным имуществом арендатором	Сведения о правовом акте, в соответствии с которым муниципальное имущество включено в Перечень			Сведения об отнесении движимого имущества к имуществу, не подлежащему отчуждению в соответствии с Законом № 159-ФЗ
				наименование органа, принявшего документ	вид документа	реквизиты документа	
1.	Радиостанция Гранит-Навигатор-02 с гарнитурой ГМ-6	Казна	С 01.08.2019 на неопределенный срок	Администрация муниципального образования "Город Архангельск"	Постановление	От 15.04.2019 №544	

2.3. Транспортные средства

№ п/п	Наименование, техническая характеристика	Казна / оперативное управление (сокращенное наименование учреждения)/ хозяйственное ведение (сокращенное наименование предприятия)	Срок владения и (или) пользования муниципальным имуществом арендатором	Сведения о правовом акте, в соответствии с которым муниципальное имущество включено в Перечень			Сведения об отнесении движимого имущества к имуществу, не подлежащему отчуждению в соответствии с Законом № 159-ФЗ
				наименование органа, принявшего документ	вид документа	реквизиты документа	
1.							

ПРИЛОЖЕНИЕ № 1
 к Перечню муниципального имущества, предназначенного для передачи во владение и (или) пользование субъектам малого и среднего предпринимательства

ПРИЛОЖЕНИЕ № 3
 к Перечню муниципального имущества, предназначенного для передачи во владение и (или) пользование субъектам малого и среднего предпринимательства

ПЛАН
 нежилых помещений № 2-5, 7-9, 13 часть № 1 общей площадью 99,27 кв. м в здании по адресу: г. Архангельск, ул. Кучина А.С., д. 9

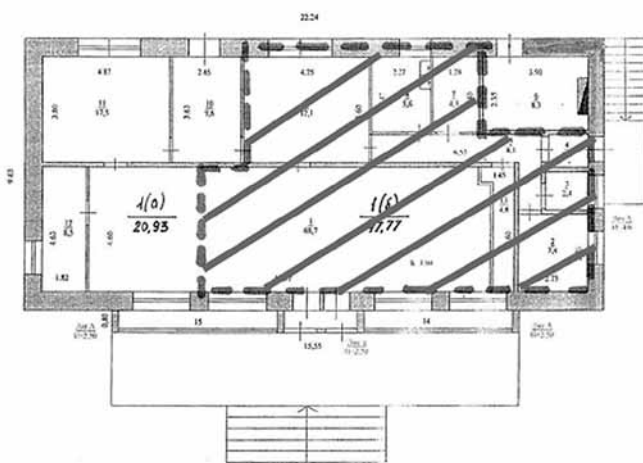


Схема установки движимого имущества на территории сооружения "Причалы № 98, № 99", расположенного по адресу: Архангельская обл., г. Архангельск, окр Ломоносовский", Красная пристань, с кадастровым номером 29:22:000000:1496



АДМИНИСТРАЦИЯ ГОРОДСКОГО ОКРУГА
 «ГОРОД АРХАНГЕЛЬСК»

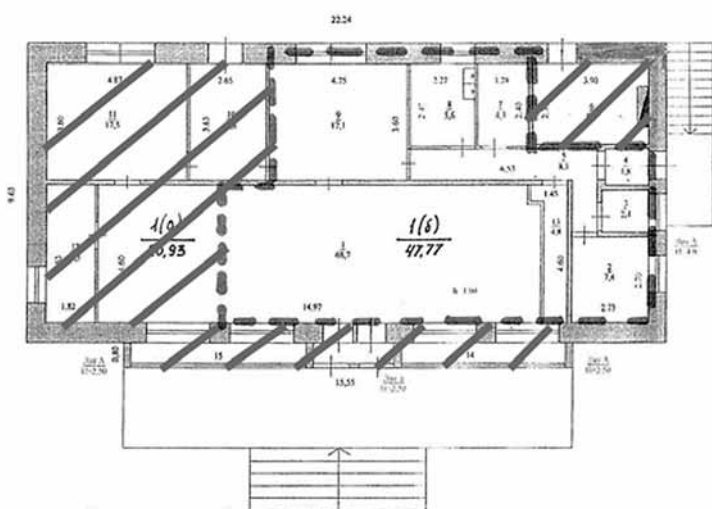
ПОСТАНОВЛЕНИЕ
 от 25 апреля 2024 г. № 680

О плате за содержание жилого помещения для нанимателей жилых помещений по договорам социального найма и договорам найма жилых помещений в многоквартирных домах городского округа «Город Архангельск» и о внесении изменений в приложения к отдельным постановлениям Администрации городского округа «Город Архангельск»

В соответствии со статьями 154 и 156 Жилищного кодекса Российской Федерации, статьей 30 Устава городского округа «Город Архангельск», разделом 2 Положения об установлении тарифов и размера платы Администрацией городского округа «Город Архангельск», утвержденного постановлением мэрии города Архангельска от 21 декабря 2015 года № 69, решениями общих собраний собственников помещений в многоквартирных домах Администрации городского округа «Город Архангельск» **постановляет:**

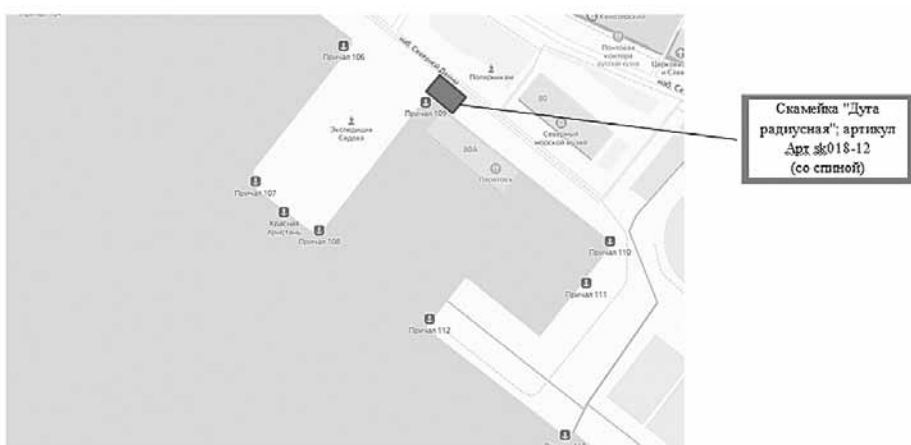
- Установить размер платы за содержание жилого помещения для нанимателей жилых помещений по договорам социального найма и договорам найма жилых помещений в многоквартирных домах городского округа «Город Архангельск» согласно приложению № 1 к настоящему постановлению.
- Установить с 28 апреля 2025 года размер платы за содержание жилого помещения для нанимателей жилых помещений по договорам социального найма и договорам найма жилых помещений в многоквартирных домах городского округа «Город Архангельск» согласно приложению № 2 к настоящему постановлению.
- Размер платы за содержание жилого помещения для нанимателей жилых помещений по договорам социального найма и договорам найма жилых помещений в многоквартирных домах соразмерен перечню, объемам и качеству услуг и работ, утвержденным решением общего собрания собственников помещений по каждому многоквартирному дому.
- Внести в приложение к постановлению Администрации городского округа «Город Архангельск» от 29 сентября 2022 года № 1753 «О плате за содержание жилого помещения для нанимателей жилых помещений по договорам социального найма и договорам найма жилых помещений в многоквартирных домах городского округа «Город Архангельск», о внесении изменений в приложения к отдельным постановлениям мэрии города Архангельска, Администрации муниципального образования «Город Архангельск», Администрации городского округа «Город Архангельск» и о признании утратившими силу приложений к отдельным постановлениям Администрации муниципального образования «Город Архангельск» и Администрации городского округа «Город Архангельск» (с изменениями) изменение, исключив пункт 5.
- Внести в приложение к постановлению Администрации городского округа «Город Архангельск» от 25 апреля 2023 года № 662 «О плате за содержание жилого помещения для нанимателей жилых помещений по договорам социального найма и договорам найма жилых помещений в многоквартирных домах городского округа «Город Архангельск» и о внесении изменений в приложение к постановлению мэрии города Архангельска от 15 декабря 2014 года № 1063, в приложения к отдельным постановлениям Администрации муниципального образования «Город Архангельск», в приложение к постановлению Администрации городского округа «Город Архангельск» от 16 апреля 2021 года № 706» (с изменением) изменения, исключив пункты 5, 8.
- Опубликовать постановление в газете «Архангельск – Город воинской славы» и на официальном информационном интернет-портале городского округа «Город Архангельск».
- Настоящее постановление вступает в силу с момента его опубликования и распространяется на правоотношения, возникшие с 28 апреля 2024 года.

ПЛАН
 нежилых помещений № 6, 10 - 12, 14, 15, часть № 1 общей площадью 72,63 кв. м в здании по адресу: г. Архангельск, ул. Кучина А.С., д. 9



ПРИЛОЖЕНИЕ № 2
 к Перечню муниципального имущества, предназначенного для передачи во владение и (или) пользование субъектам малого и среднего предпринимательства

Схема установки скамейки "Дуга радиусная"; артикул Арт sk018-12 (со спиной) в г. Архангельске (округ Ломоносовский, наб. Северной Двины, Красная пристань)



Глава городского округа
 «Город Архангельск»

Д.А. Морев

ПРИЛОЖЕНИЕ № 1
 к постановлению Администрации городского округа «Город Архангельск» от 25 апреля 2024 г. № 680

РАЗМЕР ПЛАТЫ
 за содержание жилого помещения для нанимателей жилых помещений по договорам социального найма и договорам найма жилых помещений в многоквартирных домах городского округа «Город Архангельск»

№ п/п	Адрес многоквартирного дома	Размер платы за содержание жилого помещения (рублей за 1 кв. м общей площади жилого помещения в месяц)	Основание (дата и № протокола общего собрания собственников многоквартирного дома)	Наименование управляющей организации
1	Ул. Комсомольская, 42	37,35	от 22.03.2023 № 1/2023	ООО "Индустрия"
2	Просп. Ломоносова, 175	32,56	от 31.03.2023 № 1/2023	ООО "Индустрия"
3	Ул. Мусинского, 21	30,00	от 30.03.2024 б/н	ООО "РЭУ"

ПРИЛОЖЕНИЕ № 2
 к постановлению Администрации городского округа «Город Архангельск» от 25 апреля 2024 г. № 680

РАЗМЕР ПЛАТЫ

за содержание жилого помещения для нанIMATEЛЕЙ ЖИЛЫХ ПОМЕЩЕНИЙ ПО ДОГОВОРАМ СОЦИАЛЬНОГО НАЙМА И ДОГОВОРАМ НАЙМА ЖИЛЫХ ПОМЕЩЕНИЙ В МНОГOKВАРТИРНЫХ ДОМАХ ГОРОДСКОГО ОКРУГА «ГОРОД АРХАНГЕЛЬСК»

№ п/п	Адрес многоквартирного дома	Размер платы за содержание жилого помещения (рублей за 1 кв. м общей площади жилого помещения в месяц)	Освоение (дата и № протокола общего собрания собственников многоквартирного дома)	Наименование управляющей организации
1	Ул. Комсомольская, 42	41,09	от 22.03.2023 № 1/2023	ООО "Индустрия"
2	Просп. Ломоносова, 175	35,81	от 31.03.2023 № 1/2023	ООО "Индустрия"

**АДМИНИСТРАЦИЯ ГОРОДСКОГО ОКРУГА
«ГОРОД АРХАНГЕЛЬСК»**

ПОСТАНОВЛЕНИЕ

от 25 апреля 2024 г. № 682

О подготовке и проведении легкоатлетической эстафеты

В соответствии с календарным планом физкультурных мероприятий и спортивных мероприятий Администрации городского округа «Город Архангельск» на 2024 год, утвержденным постановлением Администрации городского округа «Город Архангельск» от 29 декабря 2023 года № 2234, Администрация городского округа «Город Архангельск» **постановляет:**

- Провести 4 мая 2024 года в городе Архангельске 79-ю традиционную майскую эстафету, посвященную Дню Победы в Великой Отечественной войне (далее – легкоатлетическая эстафета).
- Утвердить прилагаемый состав организационного комитета по подготовке и проведению 79-й традиционной майской эстафеты, посвященной Дню Победы в Великой Отечественной войне.
- Управлению по физической культуре и спорту Администрации городского округа «Город Архангельск» разработать план подготовки и положение о проведении легкоатлетической эстафеты.
- Департаменту транспорта, строительства и городской инфраструктуры Администрации городского округа «Город Архангельск»:
 - внести изменения в маршруты движения городского общественного транспорта 4 мая 2024 года;
 - обеспечить предоставление большегрузного автотранспорта на день мероприятия для перекрытия улиц в качестве противотаранных средств;
 - обеспечить подготовку трассы и улиц города к проведению легкоатлетической эстафеты.
- Департаменту транспорта, строительства и городской инфраструктуры Администрации городского округа «Город Архангельск», департаменту городского хозяйства Администрации городского округа города Архангельск, администрациям Ломоносовского и Октябрьского территориальных округов Администрации городского округа «Город Архангельск» обеспечить уборку территорий, прилегающих к трассе легкоатлетической эстафеты, накануне и после их проведения.
- Предложить управлению МВД России по городу Архангельску оказать содействие в соблюдении общественного порядка и обеспечении безопасности участников при проведении легкоатлетической эстафеты 4 мая 2024 года.
- Пресс-службе Администрации городского округа «Город Архангельск» организовать освещение подготовки и проведения спортивных мероприятий в средствах массовой информации и на официальном информационном интернет-портале городского округа «Город Архангельск».
- Опубликовать постановление в газете «Архангельск – Город воинской славы» и на официальном информационном интернет-портале городского округа «Город Архангельск».
- Контроль за исполнением постановления возложить на заместителя Главы городского округа «Город Архангельск» по социальным вопросам Чиркову И.А.

Глава городского округа «Город Архангельск»

Д.А. Морев

УТВЕРЖДЕН
постановлением Администрации городского округа «Город Архангельск» от 25 апреля 2024 г. № 682

СОСТАВ

организационного комитета по подготовке и проведению 79-й традиционной майской эстафеты, посвященной Дню Победы в Великой Отечественной войне

Чиркова Ирина Александровна	–	заместитель Главы городского округа "Город Архангельск" по социальным вопросам (председатель организационного комитета)
Новосел Олег Валерьевич	–	исполняющий обязанности начальника управления по физической культуре и спорту Администрации городского округа «Город Архангельск» (заместитель председателя организационного комитета)
Лазаревич Анастасия Андреевна	–	главный специалист управления физической культуры и спорта Администрации городского округа "Город Архангельск" (секретарь организационного комитета)
Абрамowska Наталья Вячеславовна	–	и.о. главы администрации Ломоносовского территориального округа Администрации городского округа "Город Архангельск"
Базанова Светлана Олеговна	–	директор департамента образования Администрации городского округа "Город Архангельск"
Буйновская Ирина Петровна	–	начальник пресс-службы Администрации городского округа "Город Архангельск"
Власов Василий Николаевич	–	начальник муниципального учреждения городского округа "Город Архангельск" "Хозяйственная служба"
Вяткин Николай Александрович	–	председатель федерации легкой атлетики города Архангельска (по согласованию)
Ганущенко Алексей Викторович	–	директор департамента городского хозяйства Администрации городского округа "Город Архангельск"
Гурьев Александр Евгеньевич	–	директор муниципального унитарного предприятия городского округа "Город Архангельск" "Горсвет"
Долженко Михаил Геннадьевич	–	начальник отдела Госавтоинспекции УМВД России по городу Архангельску (по согласованию)
Калинин Алексей Александрович	–	глава администрации Октябрьского территориального округа Администрации городского округа "Город Архангельск"
Кузьмин Павел Александрович	–	вриО начальника полиции (по охране общественного порядка) УМВД России по городу Архангельску (по согласованию)
Шемелин Максим Андреевич	–	исполняющий обязанности директора департамента транспорта, строительства и городской инфраструктуры Администрации городского округа "Город Архангельск"

**АДМИНИСТРАЦИЯ ГОРОДСКОГО ОКРУГА
«ГОРОД АРХАНГЕЛЬСК»**

ПОСТАНОВЛЕНИЕ

от 26 апреля 2024 г. № 685

О внесении изменений в Правила предоставления из городского бюджета муниципальным бюджетным и автономным учреждениям городского округа «Город Архангельск», находящимся в ведении департамента образования Администрации городского округа «Город Архангельск», субсидий на иные цели в соответствии с абзацем вторым пункта 1 статьи 78.1 Бюджетного кодекса Российской Федерации

1. Внести в Правила предоставления из городского бюджета муниципальным бюджетным и автономным учреждениям городского округа «Город Архангельск», находящимся в ведении департамента образования Администрации городского округа «Город Архангельск», субсидий на иные цели в соответствии с абзацем вторым пункта 1 статьи 78.1 Бюджетного кодекса Российской Федерации, утвержденным постановлением Администрации городского округа «Город Архангельск» от 2 февраля 2021 года № 231 (с изменениями), следующие изменения:

- в пункте 2:
 - подпункт 2.15 изложить в следующей редакции: «2.15. Проведение мероприятий по изменению действующей сети учреждений, а также содержание имущества учреждений не используемого для оказания муниципальных услуг (выполнения работ), включая новые здания и сооружения.»;
 - подпункт 2.31 изложить в следующей редакции: «2.31. Реализация инициатив проекта «Бюджет твоих возможностей».»;
 - дополнить подпунктом 2.40 следующего содержания: «2.40. Погашение (недопущение образования) учреждениями просроченной кредиторской задолженности.»;
- в пункте 3:
 - цифры «2.20 – 2.30, 2.32 – 2.39» заменить цифрами «2.20 – 2.40»;
 - в абзаце шестом цифры «2.16 – 2.20» заменить цифрами «2.15 – 2.20, 2.31»;
 - дополнить абзацем двенадцатым следующего содержания: «Для получения субсидии, указанной в подпункте 2.40 пункта 2 настоящих Правил, учреждение дополнительно к документам, указанным в пункте 4 настоящих Правил, представляет в департамент образования копии документов, подтверждающих наличие просроченной (ожидаемой просроченной) кредиторской задолженности.»;
 - в абзаце втором пункта 8 цифры «2.32 – 2.39» заменить цифрами «2.31 – 2.40»;
 - пункт 9 дополнить абзацами тридцать первым – тридцатым третьим следующего содержания:

«для субсидии, предоставляемой на цель, указанную в подпункте 2.15 пункта 2 настоящих Правил, – проведение мероприятий по изменению действующей сети учреждений, а также осуществление содержания имущества учреждений не используемого для оказания муниципальных услуг (выполнения работ), включая новые здания и сооружения. Показателем, необходимым для достижения результата предоставления субсидии, является количество учреждений, в которых выполнены в полном объеме мероприятия по изменению действующей сети учреждений, а также по содержанию имущества, учреждений не используемого для оказания муниципальных услуг (выполнения работ), включая новые здания и сооружения»;

для субсидии, предоставляемой на цель, указанную в подпункте 2.31 пункта 2 настоящих Правил, – реализация инициатив проекта «Бюджет твоих возможностей». Показателем, необходимым для достижения результата предоставления субсидии, является количество мероприятий, выполненных в полном объеме, связанных с реализацией инициатив проекта «Бюджет твоих возможностей»;

для субсидии, предоставляемой на цель, указанную в подпункте 2.40 пункта 2 настоящих Правил, – отсутствие просроченной кредиторской задолженности у учреждений. Показателем, необходимым для достижения результата предоставления субсидии, является количество учреждений, в которых проведены мероприятия по погашению (недопущению образования) просроченной кредиторской задолженности.».

2. Опубликовать постановление в газете «Архангельск – Город воинской славы» и на официальном информационном интернет-портале городского округа «Город Архангельск».

Глава городского округа «Город Архангельск»

Д.А. Морев

**АДМИНИСТРАЦИЯ ГОРОДСКОГО ОКРУГА
«ГОРОД АРХАНГЕЛЬСК»**

ПОСТАНОВЛЕНИЕ

от 26 апреля 2024 г. № 686

О проведении фестиваля уличного искусства «ПоморСтрит» в городе Архангельске в 2024 году

В целях реализации Плана городских мероприятий в сфере культуры городского округа «Город Архангельск» на 2024 год и на плановый период 2025 и 2026 годов, утвержденного постановлением Администрации городского округа «Город Архангельск» от 27 декабря 2023 года № 2208, Администрация городского округа «Город Архангельск» **постановляет:**

- Провести фестиваль уличного искусства «ПоморСтрит» в городе Архангельске в 2024 году.
- Утвердить прилагаемые:
 - Положение о проведении фестиваля уличного искусства «ПоморСтрит» в 2024 году;
 - состав конкурсной комиссии по проведению фестиваля уличного искусства «ПоморСтрит» в 2024 году.
- Опубликовать постановление в газете «Архангельск – Город воинской славы» и на официальном информационном интернет-портале городского округа «Город Архангельск».

Глава городского округа «Город Архангельск»

Д.А. Морев

УТВЕРЖДЕНО
постановлением Администрации городского округа «Город Архангельск» от 26 апреля 2024 г. № 686

ПОЛОЖЕНИЕ
о проведении фестиваля уличного искусства «ПоморСтрит» в 2024 году

I. Общие положения

- Настоящее Положение определяет цель, задачи, условия участия, порядок организации, проведения фестиваля уличного искусства «ПоморСтрит» в городе Архангельске в 2024 году (далее – Фестиваль).
- Цель Фестиваля – создание условий для самореализации талантливых художников и содействие формированию их социально-активной позиции.
- Задачи Фестиваля: пропаганда позитивного примера использования граффити-работ в городском пространстве; формирование позитивного образа граффити-культуры и стрит-арта в городском округе «Город Архангельск»; создание условий для совершенствования у художников профессионального уровня и реализации их творческого потенциала.
- Тема конкурсного испытания Фестиваля – «Архангельск – первый морской порт России».
- Организаторы Фестиваля: департамент организационной работы, общественных связей и контроля Администрации городского округа «Город Архангельск» (далее – департамент); управление культуры Администрации городского округа «Город Архангельск» (далее – управление культуры).
- Исполнители Фестиваля: муниципальное учреждение культуры городского округа «Город Архангельск» «Культурный центр «Маймакс» (далее – МУК «КЦ «Маймакс»); осуществляет расходы, связанные с организацией и проведением Фестиваля; организует проведение конкурсных испытаний Фестиваля; организует и осуществляет награждение победителей и участников Фестиваля; муниципальное бюджетное учреждение городского округа «Город Архангельск» «Молодежный центр» (далее – МБУ «Молодежный центр»); осуществляет общее и методическое руководство подготовкой и проведением Фестиваля; организует информационное сопровождение подготовки и проведения Фестиваля; направляет приглашения и настоящее Положение потенциальным участникам Фестиваля; осуществляет прием заявок на участие в Фестивале и регистрацию участников Фестиваля.
- Сроки проведения Фестиваля: 26 апреля 2024 года – 30 июня 2024 года.
- Финансовое обеспечение расходов, связанных с организацией и проведением Фестиваля, осуществляется в пределах бюджетных ассигнований, предусмотренных на эти цели в рамках реализации подпрограммы 2 «Культура городского округа «Город Архангельск» муниципальной программы «Развитие социальной сферы городского округа «Город Архангельск», утвержденной постановлением Администрации муниципального образования «Город Архангельск» от 25 октября 2019 года № 1721, и иных источников, не запрещенных законодательством Российской Федерации.

II. Участники Фестиваля

- В Фестивале принимают участие профессиональные стрит-арт художники и художники-любители в возрасте 18 лет и старше (далее – участники Фестиваля).
- Участие в Фестивале индивидуальное.

III. Условия и порядок проведения Фестиваля

- Фестиваль проводится в несколько этапов:
 - I этап – отборочный – (до 24 мая 2024 года) – конкурс эскизов;
 - II этап – финал – (до 26 июня 2024 года) – реализация граффити-проектов по эскизам (скетчам), определенных на I этапе Фестиваля, на объектах утвержденных перечнем объектов для реализации эскизов.
- Перечень объектов утверждается рабочей группой по вопросам художественного оформления фасадов зданий, расположенных на территории городского округа «Город Архангельск», состав которой утвержден распоряжением Администрации городского округа «Город Архангельск» от 26 сентября 2022 года № 5870р;
- 30 июня 2024 года – церемония награждения финалистов Фестиваля.
12. Количество объектов для нанесения работ – не более 7.
13. Для участия в Фестивале необходимо не позднее 20 мая 2024 года направить заявку, заполняемую онлайн в Яндекс-форме <https://forms.yandex.ru/u/661cde12530c20769148ae3/> и содержащую следующие сведения: фамилию, имя, отчество участника Фестиваля, дату рождения, место работы или учебы, контактные данные; ссылку на облачный сервис с эскизом (-ами), предлагаемого(-ых) для рассмотрения на I этапе Фестиваля; ссылку на портфолио участника Фестиваля; ссылку на копию согласия на обработку персональных данных по форме согласно приложению № 1 к настоящему Положению.
14. Один участник Фестиваля может направить на рассмотрение конкурсной комиссии не более трех эскизов для размещения на трех объектах, соответствующих следующим условиям: эскиз является авторским (без заимствования чужих авторских идей); эскиз соответствует теме Фестиваля, указанной в пункте 4 настоящего Положения; эскиз выполнен в технике изображения «граффити» или «мурал» в стиле Ломоносовских традиций мозаичного искусства (художественное мозаичное панно); эскиз не содержит скрытой рекламы.
15. Если представленный на Фестиваль эскиз не соответствует одному из условий, указанных в пункте 14 настоящего Положения, он не допускается для участия в Фестивале.
16. При создании эскизов участниками Фестиваля необходимо учитывать архитектурные, цветовые особенности площадок, объектов, предложенных для оформления, а также актуальность предлагаемой работы для конкретной территории.
17. Ответственность за использование чужих авторских идей участник несет самостоятельно.
18. МБУ «Молодежный центр» сообщает участнику Фестиваля о приеме и регистрации заявки на адрес электронной почты, указанный участником Фестиваля в заявке, в течение трех рабочих дней после ее поступления.
19. Эскизы, направленные для участия в Фестивале, организаторами Фестиваля не рецензируются и не комментируются, не возвращаются и могут быть использованы организаторами Фестиваля с сохранением авторства, без дополнительных условий и без выплаты авторских гонораров или иных отчислений.
20. Участие в Фестивале является бесплатным.

V. Подведение итогов Фестиваля

- Для подведения итогов I и II этапов Фестиваля формируется конкурсная комиссия из числа профессиональных художников, депутатов Архангельской городской Думы, представителей отраслевых (функциональных) и территориальных органов Администрации городского округа «Город Архангельск», экспертов в области молодежной политики, представителей общественности и партнеров Фестиваля.

22. Решения конкурсной комиссии оформляются протоколом, который подписывается председателем и секретарем конкурсной комиссии.

23. Конкурсная комиссия на отборочном этапе Фестиваля оценивает эскизы участников Фестиваля по критериям, указанным в разделе 1 приложения № 2 к настоящему Положению.

24. Каждый критерий оценивается по десятибалльной шкале. Каждый член конкурсной комиссии вносит свои оценки в лист оценки по форме согласно приложению № 3 к настоящему Положению.

25. В случае представления участником Фестиваля портфолио к общему количеству баллов добавляется 10 баллов.

26. По итогам проведения отборочного этапа Фестиваля конкурсная комиссия определяет не более семи эскизов, набравших наибольшее количество баллов по результатам их оценки членами конкурсной комиссии в соответствии с итоговым рейтингом по форме согласно приложению № 4 к настоящему Положению, для реализации их на семи объектах.

27. Участники Фестиваля – авторы эскизов, указанных в пункте 26 настоящего Положения, признаются финалистами Фестиваля.

28. Решение конкурсной комиссии по результатам рассмотрения представленных участниками Фестиваля эскизов утверждается протоколом и пересмотру не подлежит.

29. Финалисты Фестиваля обязаны выполнить в натуре работы по утвержденным конкурсной комиссией эскизам на одном из объектов.

Время и место выполнения работ в финале Фестиваля доводятся МБУ «Молодежный центр» до каждого финалиста Фестиваля дополнительно в течение семи рабочих дней со дня завершения отборочного этапа Фестиваля.

30. МУК «КЦ «Маймакса» обеспечивает участников Фестиваля необходимым оборудованием и материалами для выполнения работ по утвержденным эскизам в натуре.

31. Конкурсная комиссия оценивает выполненные работы по утвержденным эскизам по критериям, указанным в разделе 2 приложения № 2 к настоящему Положению.

32. Каждый критерий оценивается по десятибалльной шкале. Каждый член конкурсной комиссии вносит свои оценки в лист оценки по форме согласно приложению № 5 к настоящему Положению.

33. Участники Фестиваля, выполненные на объектах работы которых набрали в соответствии с итоговым рейтингом по форме согласно приложению № 6 к настоящему Положению наибольшее количество баллов, признаются победителями Фестиваля, им присуждаются звания «Дипломант» I, II и III степени.

34. Решение конкурсной комиссии по итогам финала Фестиваля оформляется протоколом и пересмотру не подлежит.

35. Победителям Фестиваля вручаются дипломы I, II и III степени.

36. Всем финалистам Фестиваля вручаются подарочные сертификаты на сумму 30 000,0 рублей за каждую выполненную работу по утвержденным конкурсной комиссией эскизам. Общее количество подарочных сертификатов – не более семи.

VI. Адреса и контактные телефоны организаторов и исполнителей Фестиваля

37. Департамент: 163000, г. Архангельск, просп. Троицкий, д. 61; телефон: (8182) 20-61-23, (8182) 20-59-19; адрес электронной почты: festivalpvgv@mail.ru (Манойлова Ирина Николаевна, главный специалист отдела по делам молодежи департамента).

38. Управление культуры: 163000, г. Архангельск, наб. Северный Двины, д. 95, корп. 2; телефон: (8182) 65-36-96, адрес электронной почты: prokurataa@arhcity.ru (Прокурат Анна Алексеевна, главный специалист управления культуры).

39. МБУ «Молодежный центр»: 163009, г. Архангельск, ул. Фёдора Абрамова, д. 5, корп. 1; телефон: (8182) 29-47-35; адрес электронной почты: molcentr.arh@yandex.ru (Картенович Софья Александровна, специалист по работе с молодежью МБУ «Молодежный центр»).

40. МУК «КЦ «Маймакса»: 163025, г. Архангельск, ул. Лесотехническая, д. 1, корп. 1, телефон: (8182) 29-70-98, адрес электронной почты: kcmaimaksa@gambler.ru (Бойцов Константин Филиппович, директор МУК «КЦ «Маймакса»).

ПРИЛОЖЕНИЕ № 1
к Положению о проведении Фестиваля
уличного искусства «ПоморСтрит»
в 2024 году

Согласие на обработку персональных данных

Я, _____
Паспорт: Серия _____ номер _____ кем выдан: _____
дата выдачи: _____
адрес регистрации: _____

даю согласие Администрации городского округа "Город Архангельск", расположенной по адресу: г. Архангельск, пл. И.В. Ленина д. 5, на обработку, а именно на сбор, запись, систематизацию, накопление, хранение, уточнение (обновление, изменение), извлечение, использование, передачу (распространение, предоставление, доступ), в документальной и/или электронной форме нижеприведенных персональных данных: фамилия, имя, отчество; дата рождения; место рождения; пол; гражданство; профессия (специальность); паспортные данные, адрес места жительства, дата регистрации по месту жительства; номер телефона; идентификационный номер; номер страхового свидетельства государственного пенсионного страхования; также даю согласие на размещение личного фото и личной информации о моей фамилии, имени, отчестве, социальной принадлежности/должности на уличных рекламных площадях города Архангельска.

Дата: " _____ " _____ 2024 г. Подпись: _____

ПРИЛОЖЕНИЕ № 2
к Положению о проведении Фестиваля
уличного искусства «ПоморСтрит»
в 2024 году

КРИТЕРИИ ОЦЕНКИ эскизов (скетчей) и выполненных по ним работ участниками фестиваля уличного искусства «ПоморСтрит» в 2024 году

№ п/п	Наименование критерия	Диапазон баллов
1. Критерии оценки эскизов		
1.	Соответствие эскиза Положению о Фестивале, его целям и задачам;	от 0 до 10
2.	Соответствие эскиза теме Фестиваля;	от 0 до 10
3.	Уникальность и оригинальность эскиза	от 0 до 10
4.	Сложность исполнения	от 0 до 10
5.	Цветовое решение	от 0 до 10
6.	Отсутствие в художественном решении агрессивных и отрицательных значений	от 0 до 10
2. Критерии оценки выполненных на объектах работ по определенным конкурсной комиссией эскизам		
1.	Соответствие работы утвержденному эскизу	от 0 до 10
2.	Мастерство исполнения	от 0 до 10
3.	Художественно-эстетическое впечатление от работы	от 0 до 10
4.	Работа выполнена в стиле Ломоносовских традиций мозаичного искусства (художественное мозаичное панно);	

ПРИЛОЖЕНИЕ № 3
к Положению о проведении Фестиваля
уличного искусства «ПоморСтрит»
в 2024 году

ЛИСТ ОЦЕНКИ эскизов, представленных для участия в фестивале уличного искусства «ПоморСтрит» в 2024 году

Фамилия, имя, отчество члена конкурсной комиссии: _____

Наименование эскиза (скетча)	Фамилия, имя, отчество автора	Предлагаемый объект для размещения (наименование, адрес)	Оценка критериев						Наличие портфолио: да – 10 баллов, нет – 0 баллов	Итоговое количество баллов
			1	2	3	4	5	6		

Дата, подпись члена конкурсной комиссии: _____

ПРИЛОЖЕНИЕ № 4
к Положению о проведении Фестиваля
уличного искусства «ПоморСтрит»
в 2024 году

ИТОГОВЫЙ РЕЙТИНГ оценки эскизов (скетчей), представленных для участия в фестивале уличного искусства «ПоморСтрит» в 2024 году

№ п/п	Наименование эскиза (скетча)	Фамилия, имя, отчество автора	Предлагаемый объект для размещения (наименование, адрес)	Итоговое количество баллов по результатам оценки членами конкурсной комиссии	Место в рейтинге
1.					
2.					
3.					
4.					
5.					
6.					
7.					

Секретарь конкурсной комиссии _____
подпись
расшифровка подписи
Дата _____

ПРИЛОЖЕНИЕ № 5
к Положению о проведении Фестиваля
уличного искусства «ПоморСтрит»
в 2024 году

ЛИСТ ОЦЕНКИ работ, выполненных по эскизам (скетчам) на объектах в рамках II этапа фестиваля уличного искусства «ПоморСтрит» в 2024 году

Фамилия, имя, отчество члена конкурсной комиссии: _____

Наименование эскиза (скетча)	Фамилия, имя, отчество автора	Объект (наименование, адрес)	Оценка критериев				Итоговое количество баллов
			1	2	3	4	

Дата, подпись члена конкурсной комиссии: _____

ПРИЛОЖЕНИЕ № 6
к Положению о проведении Фестиваля
уличного искусства «ПоморСтрит»
в 2024 году

ИТОГОВЫЙ РЕЙТИНГ оценки работ, выполненных по эскизам (скетчам) на объектах в рамках II этапа фестиваля уличного искусства «ПоморСтрит» в 2024 году

Фамилия, имя, отчество члена конкурсной комиссии: _____

№ п/п	Наименование эскиза (скетча)	Фамилия, имя, отчество автора	Итоговое количество баллов по результатам оценки членами конкурсной комиссии	Место в рейтинге	Итоговое количество баллов по результатам оценки членами конкурсной комиссии
1.					
2.					
3.					
4.					
5.					
6.					
7.					

Секретарь конкурсной комиссии _____
подпись
расшифровка подписи
Дата _____

УТВЕРЖДЕН
постановлением Администрации
городского округа
«Город Архангельск»
от 26 апреля 2024 г. № 686

СОСТАВ конкурсной комиссии по проведению фестиваля уличного искусства «ПоморСтрит» в 2024 году

Воронцов Иван Александрович	–	председатель Архангельской городской Думы (председатель конкурсной комиссии) (по согласованию)
Герасимов Алексей Евгеньевич	–	заместитель Главы городского округа "Город Архангельск" – руководитель аппарата (заместитель председателя конкурсной комиссии)
Манойлова Ирина Николаевна	–	главный специалист отдела по делам молодежи департамента организационной работы, общественных связей и контроля Администрации городского округа "Город Архангельск" (секретарь конкурсной комиссии)
Алефиренко Светлана Васильевна	–	депутат Архангельской городской Думы по избирательному округу № 5 (по согласованию)
Братина Наталья Владимировна	–	депутат Архангельской городской Думы по избирательному округу № 1 (по согласованию)
Борисова Анна Сергеевна	–	начальник управления городской среды и дизайна департамента градостроительства Администрации городского округа "Город Архангельск"
Лаазарева Ирина Васильевна	–	главный специалист отдела реализации проектов благоустройства городской среды управления благоустройства департамента городского хозяйства Администрации городского округа "Город Архангельск"
Сагадеев Рашид Махмудович	–	руководитель Архангельского регионального отделения Всероссийской творческой общественной организации "Союз художников России" (по согласованию)

ГЛАВА ГОРОДСКОГО ОКРУГА «ГОРОД АРХАНГЕЛЬСК»

ПОСТАНОВЛЕНИЕ

от 27 апреля 2024 г. № 688

О возложении на департамент городского хозяйства Администрации городского округа «Город Архангельск» функции

В соответствии с пунктом 11 части 8 статьи 27 Устава городского округа «Город Архангельск», пунктом 3.61 Положения о департаменте городского хозяйства Администрации городского округа «Город Архангельск», утвержденного решением Архангельской городской Думы от 17 февраля 2016 года № 312, постановляю:

- Возложить на департамент городского хозяйства Администрации городского округа «Город Архангельск» функцию по разработке проектно-сметной документации на устройство скейтплощадки на общественной территории «Парк отдыха в Ломоносовском округе по ул. 23-й Гвардейской дивизии («Зарусье»).
- Опубликовать постановление в газете «Архангельск – Город воинской славы» и на официальном информационном интернет-портале городского округа «Город Архангельск».

Глава городского округа
«Город Архангельск»

Д.А. Морев

АДМИНИСТРАЦИЯ ГОРОДСКОГО ОКРУГА
«ГОРОД АРХАНГЕЛЬСК»

ПО С Т А Н О В Л Е Н И Е

от 27 апреля 2024 г. № 691

О плате за содержание жилого помещения для нанимателей жилых помещений по договорам социального найма и договорам найма жилых помещений в многоквартирных домах городского округа «Город Архангельск», о внесении изменений в приложение к постановлению Администрации городского округа «Город Архангельск» от 25 апреля 2023 года № 661

В соответствии со статьями 154 и 156 Жилищного кодекса Российской Федерации, статьей 30 Устава городского округа «Город Архангельск», разделом 2 Положения об установлении тарифов и размера платы Администрацией городского округа «Город Архангельск», утвержденного постановлением мэрии города Архангельска от 21 декабря 2015 года № 69, решениями общих собраний собственников помещений в многоквартирных домах Администрация городского округа «Город Архангельск» **постановляет:**

- Установить размер платы за содержание жилого помещения для нанимателей жилых помещений по договорам социального найма и договорам найма жилых помещений в многоквартирных домах городского округа «Город Архангельск» согласно приложению к настоящему постановлению.
 - Размер платы за содержание жилого помещения для нанимателей жилых помещений по договорам социального найма и договорам найма жилых помещений в многоквартирных домах соразмерен перечню, объемам и качеству услуг и работ, утвержденным решением общего собрания собственников помещений по каждому многоквартирному дому.
 - Внести в приложение к постановлению Администрации городского округа «Город Архангельск» от 25 апреля 2023 года № 661 «О плате за содержание жилого помещения для нанимателей жилых помещений по договорам социального найма и договорам найма жилых помещений в многоквартирных домах городского округа «Город Архангельск», о внесении изменений в приложение к отдельным постановлениям Администрации городского округа «Город Архангельск» и о признании утратившим силу приложения к постановлению Администрации городского округа «Город Архангельск» от 17 марта 2022 года № 545» изменения, исключив пункты 1, 2.
 - Внести в приложение к постановлению Администрации городского округа «Город Архангельск» от 25 апреля 2023 года № 661 «О плате за содержание жилого помещения для нанимателей жилых помещений по договорам социального найма и договорам найма жилых помещений в многоквартирных домах городского округа «Город Архангельск», о внесении изменений в приложение к отдельным постановлениям Администрации городского округа «Город Архангельск» и о признании утратившим силу приложения к постановлению Администрации городского округа «Город Архангельск» от 17 марта 2022 года № 545» изменение, исключив пункт 3.
 - Опубликовать постановление в газете «Архангельск – Город воинской славы» и на официальном информационном интернет-портале городского округа «Город Архангельск».
 - Настоящее постановление вступает в силу с 28 апреля 2024 года, за исключением положений, для которых настоящим пунктом предусмотрен иной срок вступления в силу.
- Положения пункта 2 настоящего постановления и пунктов 1, 2 приложения к настоящему постановлению вступают в силу с 29 апреля 2024 года.

Глава городского округа
«Город Архангельск»

Д.А. Морев

ПРИЛОЖЕНИЕ
к постановлению Администрации
городского округа
«Город Архангельск»
от 27 апреля 2024 г. № 691

РАЗМЕР ПЛАТЫ

за содержание жилого помещения для нанимателей жилых помещений по договорам социального найма и договорам найма жилых помещений в многоквартирных домах городского округа «Город Архангельск»

№ п/п	Адрес многоквартирного дома	Размер платы за содержание жилого помещения (рублей за 1 кв. м общей площади жилого помещения в месяц)	Основание (дата и № протокола общего собрания собственников многоквартирного дома)	Наименование управляющей организации
1	Ул. Авиационная, 1	34,88	от 10.03.2022 № 1/2022	ООО "ЖЭУ ЗАВ ремстрой"
2	Ул. Аэропорт Архангельск, 2	39,15	от 31.03.2022 № 1/2022	ООО "ЖЭУ ЗАВ ремстрой"
3	Ул. Аэропорт Архангельск, 4	39,33	от 10.03.2022 N 1/2022	ООО "ЖЭУ ЗАВ ремстрой"

АДМИНИСТРАЦИЯ ГОРОДСКОГО ОКРУГА
«ГОРОД АРХАНГЕЛЬСК»

ПО С Т А Н О В Л Е Н И Е

от 27 апреля 2024 г. № 692

О плате за содержание жилого помещения для нанимателей жилых помещений по договорам социального найма и договорам найма жилых помещений в многоквартирных домах городского округа «Город Архангельск», о внесении изменений в приложение к постановлению мэрии города Архангельска от 1 июля 2015 года № 581, в приложение к постановлению Администрации муниципального образования «Город Архангельск» от 18 февраля 2020 года № 310 и о признании утратившим силу пункта 1 постановления Администрации муниципального образования «Город Архангельск» от 2 июня 2017 года № 584

В соответствии со статьями 154 и 156 Жилищного кодекса Российской Федерации, статьей 30 Устава городского округа «Город Архангельск», разделом 2 Положения об установлении тарифов и размера платы Администрацией городского округа «Город Архангельск», утвержденного постановлением мэрии города Архангельска от 21 декабря 2015 года № 69, решениями общих собраний собственников помещений в многоквартирных домах Администрация городского округа «Город Архангельск» **постановляет:**

- Установить размер платы за содержание жилого помещения для нанимателей жилых помещений по договорам социального найма и договорам найма жилых помещений в многоквартирных домах городского округа «Город Архангельск» согласно приложению к настоящему постановлению.
- Размер платы за содержание жилого помещения для нанимателей жилых помещений по договорам социального найма и договорам найма жилых помещений в многоквартирных домах соразмерен перечню, объемам и качеству услуг и работ, утвержденным решением общего собрания собственников помещений по каждому многоквартирному дому.
- Внести в приложение к постановлению мэрии города Архангельска от 1 июля 2015 года № 581 «О плате за содержание жилого помещения для нанимателей жилых помещений по договорам социального найма и договорам найма жилых помещений в многоквартирных домах муниципального образования «Город Архангельск» и внесении изменений в приложение к отдельным постановлениям мэрии города Архангельска» (с изменениями) изменение, исключив пункт 19.
- Внести в приложение к постановлению Администрации муниципального образования «Город Архангельск» от 18 февраля 2020 года № 310 «О плате за содержание жилого помещения для нанимателей жилых помещений по договорам социального найма и договорам найма жилых помещений в многоквартирных домах муниципального образования «Город Архангельск» (с изменением) изменение, исключив пункт 8.
- Признать утратившим силу пункт 1 постановления Администрации муниципального образования «Город Архангельск» от 2 июня 2017 года № 584 «О плате за содержание жилого помещения для нанимателей жилых помещений по договорам социального найма и договорам найма жилых помещений в многоквартирном доме по ул. Смольный буян, 23 и о признании утратившим силу постановления мэрии города Архангельска от 12.08.2011 № 371».
- Опубликовать постановление в газете «Архангельск – Город воинской славы» и на официальном информационном интернет-портале городского округа «Город Архангельск».
- Настоящее постановление вступает в силу с момента опубликования.

Глава городского округа
«Город Архангельск»

Д.А. Морев

ПРИЛОЖЕНИЕ
к постановлению Администрации
городского округа
«Город Архангельск»
от 27 апреля 2024 г. № 692

РАЗМЕР ПЛАТЫ

за содержание жилого помещения для нанимателей жилых помещений по договорам социального найма и договорам найма жилых помещений в многоквартирных домах городского округа «Город Архангельск»

№ п/п	Адрес многоквартирного дома	Размер платы за содержание жилого помещения (рублей за 1 кв. м общей площади жилого помещения в месяц)	Основание (дата и № протокола общего собрания собственников многоквартирного дома)	Наименование управляющей организации
1	Ул. Прокопия Галушина, 5	27,00	от 31.03.2024 б/н	ООО "УК "Вектор"
2	Ул. Смольный Буян, 23	31,50	от 15.04.2024 б/н	ООО "ТЕРРА"

АДМИНИСТРАЦИЯ ГОРОДСКОГО ОКРУГА
«ГОРОД АРХАНГЕЛЬСК»

ПО С Т А Н О В Л Е Н И Е

от 27 апреля 2024 г. № 693

О внесении изменений в Порядок определения нормативных затрат на оказание муниципальных услуг, затрат на выполнение работ муниципальными учреждениями городского округа «Город Архангельск», находящимися в ведении управления культуры Администрации городского округа «Город Архангельск», и затрат на уплату налогов, в качестве объекта налогообложения по которым признается имущество муниципальных учреждений городского округа «Город Архангельск», находящихся в ведении управления культуры Администрации городского округа «Город Архангельск»

- Внести в Порядок определения нормативных затрат на оказание муниципальных услуг, затрат на выполнение работ муниципальными учреждениями городского округа «Город Архангельск», находящимися в ведении управления культуры Администрации городского округа «Город Архангельск», и затрат на уплату налогов, в качестве объекта налогообложения по которым признается имущество муниципальных учреждений городского округа «Город Архангельск», находящихся в ведении управления культуры Администрации городского округа «Город Архангельск», утвержденный постановлением Администрации муниципального образования «Город Архангельск» от 29 апреля 2016 года № 489 (с изменениями и дополнениями), следующие изменения:
 - подпункт 1.2.2 пункта 1.2 раздела 1 «Общие положения» изложить в следующей редакции:

«1.2.2. Муниципальные работы:

 - организация и проведение олимпиад, конкурсов, мероприятий, направленных на выявление и развитие у обучающихся интеллектуальных и творческих способностей, способностей к занятиям физической культурой и спортом, интереса к научной (научно-исследовательской) деятельности, творческой деятельности, физкультурно-спортивной деятельности; формирование, учет, изучение, обеспечение физического сохранения и безопасности фондов библиотек, включая оцифровку фондов;
 - библиографическая обработка документов и создание каталогов;
 - организация деятельности клубных формирований и формирований самодельного народного творчества;
 - организация показа концертов и концертных программ;
 - организация и проведение культурно-массовых мероприятий»;
 - абзац шестой подпункта 4.3.1 пункта 4.3 раздела 4 «Методика определения затрат на выполнение муниципальными учреждениями культуры городского округа «Город Архангельск», находящимися в ведении управления, работ» после слов «подарочной и сувенирной продукции» дополнить словами «; подарочных сертификатов».
- Опубликовать постановление в газете «Архангельск – Город воинской славы» и на официальном информационном интернет-портале городского округа «Город Архангельск».

Глава городского округа
«Город Архангельск»

Д.А. Морев

АДМИНИСТРАЦИЯ ГОРОДСКОГО ОКРУГА
«ГОРОД АРХАНГЕЛЬСК»

ПО С Т А Н О В Л Е Н И Е

от 27 апреля 2024 г. № 694

О плате за содержание жилого помещения для нанимателей жилых помещений по договорам социального найма и договорам найма жилых помещений в многоквартирном доме по просп. Ленинградскому, 352 в городе Архангельске и о признании утратившим силу пункта 1 постановления Администрации городского округа «Город Архангельск» от 27 сентября 2022 года № 1732

В соответствии со статьями 154 и 156 Жилищного кодекса Российской Федерации, статьей 30 Устава городского округа «Город Архангельск», разделом 2 Положения об установлении тарифов и размера платы Администрацией городского округа «Город Архангельск», утвержденного постановлением мэрии города Архангельска от 21 декабря 2015 года № 69, Администрация городского округа «Город Архангельск» **постановляет:**

- Установить размер платы за содержание жилого помещения для нанимателей жилых помещений по договорам социального найма и договорам найма жилых помещений в многоквартирном доме по адресу: г. Архангельск, просп. Ленинградский, д. 352 в размере 33 руб. 00 коп. за 1 кв. м общей площади жилого помещения в месяц в соответствии с решением общего собрания собственников помещений - членов товарищества собственников недвижимости «Ленинградский 352» от 15 апреля 2024 года № 25.
- Признать утратившим силу пункт 1 постановления Администрации городского округа «Город Архангельск» от 27 сентября 2022 года № 1732 «О плате за содержание жилого помещения для нанимателей жилых помещений по договорам социального найма и договорам найма жилых помещений в многоквартирном доме по просп. Ленинградскому, 352 и о признании утратившим силу пункта 1 постановления Администрации муниципального образования «Город Архангельск» от 21 мая 2021 года № 907».
- Опубликовать постановление в газете «Архангельск – Город воинской славы» и на официальном информационном интернет-портале городского округа «Город Архангельск».
- Настоящее постановление вступает в силу с момента опубликования и распространяется на правоотношения, возникшие с 1 апреля 2024 года.

Глава городского округа
«Город Архангельск»

Д.А. Морев

АДМИНИСТРАЦИЯ ГОРОДСКОГО ОКРУГА
«ГОРОД АРХАНГЕЛЬСК»

ПО С Т А Н О В Л Е Н И Е

от 27 апреля 2024 г. № 695

О плате за содержание жилого помещения для нанимателей жилых помещений по договорам социального найма и договорам найма жилых помещений в многоквартирном доме по ул. Полины Осипенко, 5 в городе Архангельске и о признании утратившим силу пункта 1 постановления Администрации городского округа «Город Архангельск» от 26 июня 2023 года № 1031

В соответствии со статьями 154 и 156 Жилищного кодекса Российской Федерации, статьей 30 Устава городского округа «Город Архангельск», разделом 2 Положения об установлении тарифов и размера платы Администрацией городского округа «Город Архангельск», утвержденного постановлением мэрии города Архангельска от 21 декабря 2015 года № 69, Администрация городского округа «Город Архангельск» **постановляет:**

- Установить размер платы за содержание жилого помещения для нанимателей жилых помещений по договорам социального найма и договорам найма жилых помещений в многоквартирном доме по адресу: г. Архангельск, ул. Полины Осипенко, д. 5 в размере 34 руб. 26 коп. за 1 кв. м общей площади жилого помещения в месяц в соответствии с решением общего собрания членов товарищества собственников жилья «Осипенко 5» от 10 апреля 2024 года № 1.
- Признать утратившим силу пункт 1 постановления Администрации городского округа «Город Архангельск» от 26 июня 2023 года № 1031 «О плате за содержание жилого помещения для нанимателей жилых помещений по договорам социального найма и договорам найма жилых помещений в многоквартирном доме по ул. Полины Осипенко, 5 и о признании утратившим силу пункта 1 постановления Администрации городского округа «Город Архангельск» от 26 мая 2021 года № 963».
- Опубликовать постановление в газете «Архангельск – Город воинской славы» и на официальном информационном интернет-портале городского округа «Город Архангельск».
- Настоящее постановление вступает в силу с 29 июня 2024 года.

Глава городского округа
«Город Архангельск»

Д.А. Морев

АДМИНИСТРАЦИЯ ГОРОДСКОГО ОКРУГА
«ГОРОД АРХАНГЕЛЬСК»

ПО С Т А Н О В Л Е Н И Е

от 27 апреля 2024 г. № 696

О размере платы за услуги, оказываемые муниципальным бюджетным дошкольным образовательным учреждением городского округа «Город Архангельск» «Детский сад комбинированного вида № 37 «Колобок», для граждан и юридических лиц

В соответствии со статьей 17 Федерального закона от 6 октября 2003 года № 131-ФЗ «Об общих принципах организации местного самоуправления в Российской Федерации», Порядком принятия решений об установлении тарифов на услуги (работы) муниципальных унитарных предприятий и муниципальных учреждений городского округа «Город Архангельск», утвержденным решением Архангельской городской Думы от 23 сентября 2015 года № 258, Администрация городского округа «Город Архангельск» **постановляет:**

1. Установить размер платы за услуги, оказываемые муниципальным бюджетным дошкольным образовательным учреждением городского округа «Город Архангельск» «Детский сад комбинированного вида № 37 «Колобок», для граждан и юридических лиц согласно приложению к настоящему постановлению.

2. Опубликовать постановление в газете «Архангельск – Город воинской славы» и на официальном информационном интернет-портале городского округа «Город Архангельск».

Глава городского округа
«Город Архангельск»

Д.А. Морев

ПРИЛОЖЕНИЕ
к постановлению Администрации
городского округа
«Город Архангельск»
от 27 апреля 2024 г. № 696

**Размер платы за услуги,
оказываемые муниципальным бюджетным дошкольным образовательным учреждением
городского округа «Город Архангельск» «Детский сад комбинированного вида № 37 «Колобок»,
для граждан и юридических лиц**

№ п/п	Наименование услуги	Категория получателей услуги	Единица измерения	Размер платы (без учета НДС)
1	Проведение занятий учителем-логопедом в группе "Читайка"	Воспитанники в возрасте 6 - 7 лет	Руб./занятие с одного человека	200,00
2	Проведение занятий учителем-логопедом в группе "Читайка"	Воспитанники в возрасте 5 лет	Руб./занятие с одного человека	200,00
3	Проведение занятий педагогом-психологом в группе "Умелые пальчики"	Воспитанники в возрасте 4 - 5 лет	Руб./занятие с одного человека	200,00
4	Проведение занятий в группе "Веселые нотки"	Воспитанники в возрасте 6 - 7 лет	Руб./занятие с одного человека	200,00

АДМИНИСТРАЦИЯ ГОРОДСКОГО ОКРУГА
«ГОРОД АРХАНГЕЛЬСК»

ПОСТАНОВЛЕНИЕ

от 27 апреля 2024 г. № 697

О внесении изменений в административный регламент предоставления муниципальной услуги «Установка информационной вывески, согласование дизайн-проекта размещения вывески на территории городского округа «Город Архангельск» Архангельской области»

1. Внести в раздел II «Стандарт предоставления муниципальной услуги» административного регламента предоставления муниципальной услуги «Установка информационной вывески, согласование дизайн-проекта размещения вывески на территории городского округа «Город Архангельск» Архангельской области», утвержденного постановлением Администрации муниципального образования «Город Архангельск» от 24 ноября 2020 года № 97 (с изменениями), следующие изменения:

пункт 12 подраздела 2.6 изложить в следующей редакции:

«12. Документы, необходимые для предоставления муниципальной услуги в соответствии с нормативными правовыми актами и обязательные для представления заявителями:

1) заявление об установке информационной вывески, согласовании дизайн-проекта размещения вывески (далее – заявление о согласовании дизайн-проекта размещения вывески);

2) документ, удостоверяющий личность заявителя или представителя заявителя (предоставляется в случае личного обращения в Администрацию). При обращении посредством Единого портала, Регионального портала сведения из документа, удостоверяющего личность, проверяются при подтверждении учетной записи в федеральной государственной информационной системе «Единая система идентификации и аутентификации в инфраструктуре, обеспечивающей информационно-технологическое взаимодействие информационных систем, используемых для предоставления государственных и муниципальных услуг в электронной форме», (далее – ЕСИА);

3) документ, подтверждающий полномочия представителя заявителя действовать от имени заявителя в случае обращения за предоставлением муниципальной услуги представителем заявителя (предоставляется в случае личного обращения в Администрацию). При обращении посредством Единого портала, Регионального портала указанный документ, выданный заявителем, являющимся юридическим лицом, удостоверяется усиленной квалифицированной электронной подписью или усиленной неквалифицированной электронной подписью правоочного должностного лица такого юридического лица, а документ, выданный заявителем, являющимся физическим лицом, – усиленной квалифицированной электронной подписью нотариуса;

4) документ, удостоверяющий (устанавливающий) права заявителя на здание, сооружение либо помещение, если право на такое здание, сооружение либо помещение не зарегистрировано в Едином государственном реестре недвижимости (далее – ЕГРН);

5) дизайн-проект размещения вывески;

6) документ, подтверждающий согласие собственника или иного законного владельца объекта (здания, строения, сооружения) на размещение вывески (в случае если для установки или закрепления рекламной конструкции необходимо использование общего имущества собственников помещений в многоквартирном доме, то документом, подтверждающим согласие собственников помещений в данном доме, является протокол общего собрания собственников помещений в многоквартирном доме);

7) уведомление о согласии с актом государственной историко-культурной экспертизы (в случае размещения вывески на объекте культурного наследия);

8) уведомление о согласовании раздела обеспечения сохранности объектов культурного наследия (в случае размещения вывески на объекте культурного наследия);

пункт 20 подраздела 2.7 изложить в следующей редакции:

«20. Исчерпывающий перечень оснований для отказа в приеме документов, указанных в пункте 12 настоящего административного регламента, в том числе представленных в электронной форме:

1) заявление о согласовании дизайн-проекта размещения вывески представлено в орган местного самоуправления, в полномочия которого не входит предоставление муниципальной услуги;

2) неполное заполнение полей в форме заявления о согласовании дизайн-проекта размещения вывески, в том числе в интерактивной форме заявления на Едином портале, Региональном портале;

3) непредставление документов, предусмотренных подпунктами 1, 2, 3, 4, 5, 6 пункта 12 настоящего административного регламента;

4) представленные документы утратили силу на день обращения за получением муниципальной услуги (документ, удостоверяющий личность; документ, удостоверяющий полномочия представителя заявителя, в случае обращения за получением муниципальной услуги указанным лицом);

5) представленные документы содержат подчистки и исправления текста;

6) представленные в электронной форме документы содержат повреждения, наличие которых не позволяет в полном объеме получить информацию и сведения, содержащиеся в документах;

7) заявление о согласовании дизайн-проекта размещения вывески и документы, указанные в подпунктах 2 – 8 пункта 12 настоящего административного регламента, представлены с нарушением требований, установленных пунктами 15 – 18 настоящего административного регламента;

8) выявлено несоблюдение установленных статьей 11 Федерального закона от 6 апреля 2011 года № 63-ФЗ «Об электронной подписи» условий признания электронной подписи действительной в документах, представленных в электронной форме;

9) подача заявления о предоставлении муниципальной услуги неуполномоченным на то лицом.»;

пункт 25 подраздела 2.8 изложить в следующей редакции:

«25. Основаниями для принятия решения об отказе в согласовании дизайн-проекта размещения вывески являются следующие обстоятельства:

1) несоответствие дизайн-проекта размещения вывески требованиям дизайн-кода муниципального образования «Город Архангельск», утвержденного решением Архангельской городской Думы от 15 марта 2023 года № 648;

2) несоответствие дизайн-проекта размещения вывески требованиям части 9 Правил благоустройства городского округа «Город Архангельск», утвержденных решением Архангельской городской Думы от 25 октября 2017 года № 581 (с изменениями);

3) непредставление документов, предусмотренных подпунктами 6, 7, 8 пункта 12 настоящего административного регламента;

4) наличие в документах, необходимых для предоставления муниципальной услуги, противоречивых либо недостоверных сведений;

5) отсутствие свободного места для размещения информационной вывески;

6) несоответствие дизайн-проекта размещения вывески требованиям к дизайн-проекту размещения вывески на территории городского округа «Город Архангельск», указанным в приложении № 2 к настоящему административному регламенту);

7) отсутствие согласования с Администрацией изменения внешнего вида фасада здания;

8) документы (сведения), представленные заявителем, противоречат документам (сведениям), полученным в рамках межведомственного взаимодействия.».

2. Опубликовать постановление в газете «Архангельск – Город воинской славы» и на официальном информационном интернет-портале городского округа «Город Архангельск».

Глава городского округа
«Город Архангельск»

Д.А. Морев

АДМИНИСТРАЦИЯ ГОРОДСКОГО ОКРУГА
«ГОРОД АРХАНГЕЛЬСК»

ПОСТАНОВЛЕНИЕ

от 27 апреля 2024 г. № 698

О внесении изменения в Порядок проведения конкурса по отбору супружеских пар для подготовки ходатайства о награждении медалью «За любовь и верность»

1. Внести в Порядок проведения конкурса по отбору супружеских пар для подготовки ходатайства о награждении медалью «За любовь и верность», утвержденный постановлением Администрации муниципального образования «Город Архангельск» от 7 февраля 2020 года № 257, (с изменениями) следующее изменение, изложив пункт 2.2 раздела 2 «Условия участия в конкурсе» в следующей редакции:

«2.2. Для участия в конкурсе субъекты выдвижения участников конкурса, указанные в пункте 2.1. настоящего Порядка, после размещения объявления о проведении конкурса до 15 марта текущего года представляют в управление по вопросам семьи, опеки и попечительства Администрации городского округа «Город Архангельск» (далее – УВСОП) по месту регистрации супружеской пары следующие материалы:

а) копия свидетельства о регистрации брака;

б) рассказ-характеристика о семье с отражением фактов, отвечающих требованию критериев, указанных в пункте 2.1; в) 3 – 5 фотографий (в печатном виде) с изображением супружеской пары, представляемой к награде; родителей, детей и внуков; активностей и интересов семьи.

Обязательным условием допуска к участию в конкурсе является представление совершеннолетними членами семьи письменного согласия, оформленного в соответствии с требованиями Федерального закона от 27 июля 2006 года № 152-ФЗ «О персональных данных», на обработку персональных данных о них.».

2. Опубликовать постановление в газете «Архангельск – Город воинской славы» и на официальном информационном интернет-портале городского округа «Город Архангельск».

Глава городского округа
«Город Архангельск»

Д.А. Морев

АДМИНИСТРАЦИЯ ГОРОДСКОГО ОКРУГА
«ГОРОД АРХАНГЕЛЬСК»

ПОСТАНОВЛЕНИЕ

от 27 апреля 2024 г. № 701

**О внесении изменений в приложение № 3
к постановлению мэрии города Архангельска от 7 апреля 2014 года № 278**

1. Внести в приложение № 3 к постановлению мэрии города Архангельска от 7 апреля 2014 года № 278 «Об определении границ и утверждении схем границ прилегающих территорий к местам расположения социально-культурных объектов, образовательных организаций, вокзалов, аэропортов, мест нахождения источников повышенной опасности, на которых не допускается розничная продажа алкогольной продукции и розничная продажа алкогольной продукции при оказании услуг общественного питания» (с изменениями) изменения, исключив:

схему № 166 границ прилегающей территории медицинской организации, расположенной по адресу: г. Архангельск, ул. Нагорная, д. 3;

схему № 202 границ прилегающей территории медицинской организации, расположенной по адресу: г. Архангельск, ул. Советская, д. 5;

схему № 208 границ прилегающей территории медицинской организации, расположенной по адресу: г. Архангельск, ул. Урицкого, д. 49, корп. 1;

схему № 211 границ прилегающей территории медицинской организации, расположенной по адресу: г. Архангельск, просп. Ломоносова, д. 18;

схему № 221 границ прилегающей территории медицинской организации, расположенной по адресу: г. Архангельск, ул. Карла Либкнехта, д. 54;

схему № 225 границ прилегающей территории медицинской организации, расположенной по адресу: г. Архангельск, просп. Троицкий, д. 10;

схему № 225 границ прилегающей территории медицинской организации, расположенной по адресу: г. Архангельск, ул. Никитова, д. 7.

2. Опубликовать постановление в газете «Архангельск – Город воинской славы» и на официальном информационном интернет-портале городского округа «Город Архангельск».

Глава городского округа
«Город Архангельск»

Д.А. Морев

АДМИНИСТРАЦИЯ ГОРОДСКОГО ОКРУГА
«ГОРОД АРХАНГЕЛЬСК»

ПОСТАНОВЛЕНИЕ

от 27 апреля 2024 г. № 702

Об утверждении Порядка принятия главными распорядителями средств городского бюджета решений о наличии потребности в остатках субсидий, в том числе грантов в форме субсидий, предоставленных на финансовое обеспечение затрат в связи с производством (реализацией) товаров, выполнением работ, оказанием услуг, не использованных в отчетном финансовом году, или возврате указанных средств при отсутствии в них потребности

В соответствии со статьями 78 и 78.1 Бюджетного кодекса Российской Федерации, абзацем четвертым подпункта «а» пункта 10 общих требований к нормативным правовым актам, муниципальным правовым актам, регулирующим предоставление из бюджетов субъектов Российской Федерации, местных бюджетов субсидий, в том числе грантов в форме субсидий, юридическим лицам, индивидуальным предпринимателям, а также физическим лицам – производителям товаров, работ, услуг и проведение отборов получателей указанных субсидий, в том числе грантов в форме субсидий, утвержденных постановлением Правительства Российской Федерации от 25 октября 2023 года № 1782, Администрация городского округа «Город Архангельск» **постановляет:**

1. Утвердить прилагаемый Порядок принятия главными распорядителями средств городского бюджета решений о наличии потребности в остатках субсидий, в том числе грантов в форме субсидий, предоставленных на финансовое обеспечение затрат в связи с производством (реализацией) товаров, выполнением работ, оказанием услуг, не использованных в отчетном финансовом году, или возврате указанных средств при отсутствии в них потребности (далее – Порядок).

2. Установить, что в 2024 году документы, предусмотренные пунктом 2 Порядка, предоставляются до 1 мая.

3. Опубликовать постановление в газете «Архангельск – Город воинской славы» и на официальном информационном интернет-портале городского округа «Город Архангельск».

Глава городского округа
«Город Архангельск»

Д.А. Морев

УТВЕРЖДЕН
постановлением Администрации
городского округа
«Город Архангельск»
от 27 апреля 2024 г. № 702

**ПОРЯДОК
принятия главными распорядителями средств городского бюджета решений
о наличии потребности в остатках субсидий, в том числе грантов в форме субсидий,
предоставленных на финансовое обеспечение затрат
в связи с производством (реализацией) товаров, выполнением работ,
оказанием услуг, не использованных в отчетном финансовом году,
или возврате указанных средств при отсутствии в них потребности**

1. Настоящий Порядок, разработанный в соответствии со статьями 78 и 78.1 Бюджетного кодекса Российской Федерации, абзацем четвертым подпункта «а» пункта 10 общих требований к нормативным правовым актам, муниципальным правовым актам, регулирующим предоставление из бюджетов субъектов Российской Федерации, местных бюджетов субсидий, в том числе грантов в форме субсидий, юридическим лицам, индивидуальным предпринимателям, а также физическим лицам – производителям товаров, работ, услуг и проведение отборов получателей указанных субсидий, в том числе грантов в форме субсидий, утвержденных постановлением Правительства Российской Федерации от 25 октября 2023 года № 1782, устанавливает правила принятия главными распорядителями средств городского бюджета решений о наличии потребности в остатках субсидий, в том числе грантов в форме субсидий, предоставленных из городского бюджета юридическим лицам (за исключением государственных (муниципальных) учреждений), индивидуальным предпринимателям, а также физическим лицам – производителям товаров, работ, услуг на финансовое обеспечение затрат в связи с производством (реализацией) товаров, выполнением работ, оказанием услуг (далее соответственно – субсидии, получатели субсидии), не использованных в отчетном финансовом году, или возврате указанных средств при отсутствии в них потребности (далее соответственно – остаток субсидии, решение о наличии потребности в остатках субсидий, решение о возврате остатков субсидий).

В отношении субсидий, источником финансового обеспечения которых являются в том числе средства федерального бюджета, областного бюджета, принятие решения о наличии потребности или возврате средств осуществляется с учетом особенностей, установленных нормативными правовыми (правовыми) актами Российской Федерации, нормативными правовыми актами Архангельской области.

2. При наличии потребности в остатках субсидии, если возможность осуществления получателем субсидии расходов, источником финансового обеспечения которых является остаток субсидии, установлена правилами предоставления субсидии и включена в соглашение (договор) о предоставлении субсидии, заключенный между главным распорядителем средств городского бюджета и получателем субсидии, получатели субсидии в срок, установленный правилами предоставления субсидии, но не позднее 1 февраля текущего финансового года представляют главному распорядителю средств городского бюджета, предоставившему субсидию, ходатайство об использовании остатков субсидии на те же цели, на которые была предоставлена субсидия, содержащее следующие сведения:

1) наименование получателя субсидии;

2) реквизиты соглашения (договора) о предоставлении субсидии;

3) цель предоставления субсидии;

4) общий размер остатков субсидии и размер остатков субсидии с указанием сумм, в отношении которых подтверждаются наличие потребности в направлении их на цели, на которые была предоставлена субсидии;

5) причины возникновения остатков субсидии;

6) обоснование потребности в остатках субсидии, в том числе с анализом достижения получателем субсидии значений результатов предоставления субсидии и значений показателей, необходимых для достижения результатов предоставления субсидии (при установлении таких показателей);

7) отчет об осуществлении расходов получателем субсидии, источником финансового обеспечения которых являлась субсидия (если указанный отчет не был представлен главному распорядителю средств городского бюджета ранее).

3. К ходатайству прилагаются документы (при наличии), подтверждающие потребность в использовании субсидии, в том числе подтверждающие наличие и объем неисполненных обязательств (копии договоров, универсальные передаточные документы, и (или) счета-фактуры, и (или) счета, и (или) товарные накладные (товарно-транспортные накладные), и (или) платежные поручения или иные первичные учетные документы, содержащие соответствующие сведения, акты сверки взаимных расчетов по неисполненным обязательствам между подрядчиком (поставщиком, исполнителем) и получателем субсидии).

4. Ответственность за достоверность сведений, содержащихся в информации и документах, указанных в пунктах 2 и 3 настоящего Порядка, несет получатель субсидии.

5. Главный распорядитель средств городского бюджета в течение 10 рабочих дней со дня поступления информации и документов, указанных в пунктах 2 и 3 настоящего Порядка, рассматривает их и принимает одно из следующих решений:

- 1) о наличии потребности в использовании остатка субсидии;
2) о возврате остатка субсидии.
6. Главный распорядитель средств городского бюджета принимает решение, предусмотренное подпунктом 2 пункта 5 настоящего Порядка, при наличии одного или нескольких из следующих обстоятельств:
1) направление использования остатков субсидии не соответствует целям, ранее установленным порядком предоставления субсидий и соглашением (договором) о предоставлении субсидии;
2) несоблюдение срока, указанного в пункте 2 настоящего Порядка;
3) возникновение денежных обязательств после истечения срока, на который были предоставлены субсидии, если иное не предусмотрено законодательством Российской Федерации, законодательством Архангельской области.

7. Решение о возврате остатков субсидий не может быть принято главным распорядителем средств городского бюджета в отношении субсидии (ее части), которая предоставлена получателю субсидии в предыдущем году на реализацию мероприятий в текущем году, за исключением случаев, предусмотренных подпунктами 1, 2, 5 и 6 пункта 6 настоящего Порядка. В случае отсутствия оснований для принятия решения о возврате остатков субсидий, предусмотренных пунктом 6 настоящего Порядка, главный распорядитель средств городского бюджета принимает решение о наличии потребности в использовании остатков субсидий.

8. Решение о наличии потребности в использовании остатков субсидий, решение о возврате остатков субсидий должны содержать:

- 1) наименование юридического лица (в случае если получателем субсидии является юридическое лицо), фамилию, имя, отчество (при наличии) (в случае если получателем субсидии является индивидуальный предприниматель, физическое лицо) – получателя субсидии;
2) направление использования остатков субсидий, соответствующее целям, ранее установленным соглашением (договором) о предоставлении субсидии, и реквизиты соглашения (договора) о предоставлении субсидии;
3) код бюджетной классификации расходов в соответствии с решением Архангельской городской Думы (сводной бюджетной росписью городского бюджета) в отчетном финансовом году;
4) общий размер остатка субсидии, размер остатка субсидии, подлежащий использованию получателем субсидии в текущем финансовом году, и размер остатка субсидии, подлежащий возврату получателем субсидии в городской бюджет.

9. Копии решений, предусмотренных пунктом 5 настоящего Порядка, направляются получателю субсидий в течение двух рабочих дней со дня принятия.

10. В случае принятия решения о возврате остатков субсидий по основаниям, указанным в подпунктах 1, 5 и 6 пункта 6 настоящего Порядка, получатель субсидии вправе повторно обратиться к главному распорядителю средств городского бюджета после устранения причин, послуживших основанием для принятия решения о возврате остатков субсидий, в пределах срока, установленного пунктом 2 настоящего Порядка.

11. Главный распорядитель средств городского бюджета обеспечивает контроль за исполнением получателем субсидии решения об использовании остатка субсидии или о возврате остатка субсидии.

12. В случае образования у получателя субсидии дебиторской задолженности по субсидии, поступившей получателю субсидии в текущем финансовом году, получатель субсидии уведомляет главного распорядителя средств городского бюджета в течение 10 рабочих дней со дня поступления указанной дебиторской задолженности о предоставлении указанной дебиторской задолженности и наличии (отсутствии) потребности в ней.

Рассмотрение уведомления, указанного в абзаце первом настоящего пункта, и документов осуществляется в порядке, предусмотренном пунктами 2 (за исключением срока представления документов) – 11 (за исключением срока направления документов главному распорядителю средств городского бюджета) настоящего Порядка.

АДМИНИСТРАЦИЯ ГОРОДСКОГО ОКРУГА «ГОРОД АРХАНГЕЛЬСК»

ПО С Т А Н О В Л Е Н И Е

от 27 апреля 2024 г. № 703

О внесении изменений в постановление Администрации городского округа «Город Архангельск» от 19 октября 2022 года № 1853, Положение о предоставлении дополнительных мер социальной поддержки семьям проживающих на территории городского округа «Город Архангельск» граждан, принимающих (принимавших) участие в специальной военной операции

1. Внести в пункт 1 постановления Администрации городского округа «Город Архангельск» от 19 октября 2022 года № 1853 «О дополнительных мерах социальной поддержки семьям проживающих на территории городского округа «Город Архангельск» граждан, принимающих (принимавших) участие в специальной военной операции» (с изменениями) изменение, дополнив после слов «сотрудников уголовно-исполнительной системы Российской Федерации,» словами «сотрудников Следственного комитета Российской Федерации,»

2. Внести в Положение о предоставлении дополнительных мер социальной поддержки семьям проживающих на территории городского округа «Город Архангельск» граждан, принимающих (принимавших) участие в специальной военной операции, утвержденное постановлением Администрации городского округа «Город Архангельск» от 19 октября 2022 года № 1853 (с изменениями), следующие изменения:

- а) пункт 1 раздела I «Общие положения» после слов «сотрудников уголовно-исполнительной системы Российской Федерации,» дополнить словами «сотрудников Следственного комитета Российской Федерации,»;
б) пункт 12 раздела III «Порядок и условия предоставления дополнительной меры социальной поддержки по организации бесплатного горячего питания обучающихся по образовательным программам основного общего и среднего общего образования» изложить в новой редакции:

«12. Средняя стоимость горячего питания на одного обучающегося по программам основного общего и среднего общего образования устанавливается Правилами предоставления и расходования иного межбюджетного трансферта бюджетам муниципальных районов, муниципальных округов и городских округов Архангельской области на обеспечение мероприятий по организации предоставления дополнительных мер социальной поддержки семьям граждан, принимающих (принимавших) участие в специальной военной операции, в виде бесплатного горячего питания обучающихся по образовательным программам основного общего и среднего общего образования в муниципальных общеобразовательных организациях, бесплатного посещения обучающимися занятий по дополнительным общеобразовательным программам, реализуемым на платной основе муниципальными образовательными организациями, а также бесплатного присмотра и ухода за детьми, посещающими муниципальные образовательные организации, реализующие программы дошкольного образования, или группы продленного дня в общеобразовательных организациях, утвержденными постановлением Правительством Архангельской области от 12 октября 2012 года № 463-пп.»

3. Опубликовать постановление в газете «Архангельск – Город воинской славы» и на официальном информационном интернет-портале городского округа «Город Архангельск».

Глава городского округа «Город Архангельск»

Д.А. Морев

АДМИНИСТРАЦИЯ ГОРОДСКОГО ОКРУГА «ГОРОД АРХАНГЕЛЬСК»

ЗАМЕСТИТЕЛЬ ГЛАВЫ ГОРОДСКОГО ОКРУГА «ГОРОД АРХАНГЕЛЬСК»

РАСПОРЯЖЕНИЕ

от 23 апреля 2024 г. № 2126р

О внесении изменения в приложение к распоряжению заместителя Главы городского округа «Город Архангельск» от 2 мая 2023 года № 2390р

1. Внести в приложение к распоряжению заместителя Главы городского округа «Город Архангельск» от 2 мая 2023 года № 2390р «О проведении в 2023 году капитального ремонта многоквартирных домов» изменение, изложив его в новой редакции.

2. Опубликовать распоряжение в газете «Архангельск – Город воинской славы» и на официальном информационном интернет-портале городского округа «Город Архангельск».

Заместитель Главы городского округа «Город Архангельск» по городскому хозяйству

М.В. Иванов

ПРИЛОЖЕНИЕ

к распоряжению заместителя Главы городского округа «Город Архангельск» от 23 апреля 2024 г. № 2126р

«ПРИЛОЖЕНИЕ к распоряжению заместителя Главы городского округа «Город Архангельск» от 2 мая 2023 г. № 2390р

Список многоквартирных домов

Table with columns: № п/п, Адрес дома, Виды работ. Includes sections for various districts like Октябрьский, Ломоносовский, Майская Горка, etc.

Резервный перечень

Table with columns: № п/п, Адрес дома, Виды работ. Lists backup addresses and works.

ГЛАВА ГОРОДСКОГО ОКРУГА «ГОРОД АРХАНГЕЛЬСК»

РАСПОРЯЖЕНИЕ

от 23 апреля 2024 г. № 2133р

О подготовке проекта внесения изменений в проект планировки района «Соломбала» муниципального образования «Город Архангельск» и проекта межевания территории в границах части элемента планировочной структуры: просп. Никольский, ул. Мосеев остров площадью 26,5508 га

В соответствии с Градостроительным кодексом Российской Федерации, с учетом обращения ООО «НТЦ Никольский»:

1. Принять решение о подготовке проекта внесения изменений в проект планировки района «Соломбала» муниципального образования «Город Архангельск» и проекта межевания территории в границах части элемента планировочной структуры: просп. Никольский, ул. Мосеев остров площадью 26,5508 га.

2. Подготовить проект внесения изменений в проект планировки района «Соломбала» муниципального образования «Город Архангельск» и проекта межевания территории в границах части элемента планировочной структуры: просп. Никольский, ул. Мосеев остров площадью 26,5508 га.

3. Утвердить прилагаемое задание на подготовку проекта внесения изменений в проект планировки района «Соломба­ла» муниципального образования «Город Архангельск» и проекта межевания территории в границах части элемента планировочной структуры: просп. Никольский, ул. Мосеев остров площадью 26,5508 га.

4. Определить, что физические или юридические лица вправе представлять свои предложения о порядке, сроках под­готовки и содержании проекта внесения изменений в проект планировки района «Соломбала» муниципального образова­ния «Город Архангельск» и проекта межевания территории в границах части элемента планировочной структуры: просп. Никольский, ул. Мосеев остров площадью 26,5508 га в департамент градостроительства Администрации городского округа «Город Архангельск» со дня опубликования настоящего распоряжения до момента назначения общественных обсуждений.

5. Опубликовать распоряжение в газете «Архангельск – Город воинской славы» и на официальном информационном интернет-портале городского округа «Город Архангельск».

6. Срок действия распоряжения – 12 месяцев с момента его опубликования в газете «Архангельск – Город воинской славы» и на официальном информационном интернет-портале городского округа «Город Архангельск».

Глава городского округа «Город Архангельск»

	Д.А. Морев
	УТВЕРЖДЕНО распоряжением Главы городского округа «Город Архангельск» от 23 апреля 2024 г. № 2133р

ЗАДАНИЕ

на подготовку проекта внесения изменений в проект планировки района «Соломбала» муниципального образования «Город Архангельск» и проекта межевания территории в границах части элемента планировочной структуры: просп. Никольский, ул. Мосеев остров площадью 26,5508 га

1. Вид документа (документации)

Проект внесения изменений в проект планировки района «Соломбала» муниципального образования «Город Архангельск» и проекта межевания территории в границах части элемента планировочной структуры: просп. Никольский, ул. Мосеев остров площадью 26,5508 га (далее – проект внесения изменений в проект планировки территории, проект межевания территории, документация по планировке территории).

2. Технический заказчик

Общество с ограниченной ответственностью «НТЦ Никольский» (ИНН 2901310435, ОГРН 1222900003985).

Источник финансирования работ – средства ООО «НТЦ Никольский».

3. Разработчик документации

Разработчик определяется техническим заказчиком в соответствии с действующим законодательством Российской Федерации.

4. Основание для разработки документации

Распоряжение Главы городского округа «Город Архангельск» от 23 апреля 2024 года № 2133р «О подготовке проекта внесения изменений в проект планировки района «Соломбала» муниципального образования «Город Архангельск» и проекта межевания территории в границах части элемента планировочной структуры: просп. Никольский, ул. Мосеев остров площадью 26,5508 га».

5. Объект градостроительного планирования или застройки территории, его основные характеристики

Часть элемента планировочной структуры: просп. Никольский, ул. Мосеев остров площадью 26,5508 га расположена в Соломбальском территориальном округе города Архангельска и указана на схеме согласно приложению к настоящему заданию.

Территория в границах разработки документации по планировке территории составляет 26,5508 га.

Функциональные зоны согласно генеральному плану муниципального образования «Город Архангельск», утвержденному постановлением министерства строительства и архитектуры Архангельской области от 2 апреля 2020 года № 37-п (с изменениями), в границах которых разрабатывается документация по планировке территории:

производственная зона;

Территориальные зоны согласно правилам землепользования и застройки городского округа «Город Архангельск», утвержденным постановлением министерства строительства и архитектуры Архангельской области от 29 сентября 2020 года № 68-п (с изменениями), в границах которых разрабатывается документация по планировке территории:

производственная зона (кодовое обозначение – П1).

В соответствии с разделом 2 положения о территориальном планировании муниципального образования «Город Архангельск» в составе генерального плана муниципального образования «Город Архангельск», утвержденного постановлением министерства строительства и архитектуры Архангельской области от 2 апреля 2020 года № 37-п (с изменениями), коэффициент плотности застройки установлен:

для производственной зоны – 2,4.

Категория земель – земли населенных пунктов.

Рельеф – спокойный.

Часть элемента планировочной структуры находится в границах следующих зон с особыми условиями использования территорий:

второй и третий пояса санитарной охраны источника водоснабжения;

зона регулирования застройки и хозяйственной деятельности 2 типа;

зона регулирования застройки и хозяйственной деятельности 3 типа;

зона затопления;

зона подтопления;

водоохранная зона;

прибрежная защитная полоса;

береговая полоса;

зона археологического наблюдения Б;

Беломорский государственный природный биологический заказник регионального значения.

Границы Беломорского государственного природного биологического заказника регионального значения (далее – Заказник) и режим особой охраны определены Положением о Заказнике, утвержденным постановлением Правительства Архангельской области от 26 мая 2015 года № 197-пп.

В границах элемента планировочной структуры находится территория объекта культурного наследия – ОЗ-2-62: объект «Административный корпус», расположенный по адресу: г. Архангельск, просп. Никольский, д. 15.

Постановлением Правительства Архангельской области от 18 ноября 2014 года № 460-пп «Об утверждении границ зон охраны объектов культурного наследия (памятников истории и культуры) народов Российской Федерации, расположенных на территории исторического центра города Архангельска (в Ломоносовском, Октябрьском и Соломбальском территориальных округах)» утверждена охрannая зона объекта культурного наследия – ОЗ-2-62 а также режимы использования земель в границах зон охраны. Запреты, требования общего характера, а также особые требования к использованию земель в границах охрannой зоны указаны в части 1 приложения № 2 к постановлению № 460-пп.

Дополнительные требования для зон с особыми условиями использования территорий изложены в пункте 13 настоящего задания.

Транспортная инфраструктура территории сформирована.

Транспортная связь обеспечивается в соответствии с картой планируемого размещения автомобильных дорог местного значения муниципального образования «Город Архангельск», включая создание и обеспечение функционирования парковок, в составе генерального плана муниципального образования «Город Архангельск», утвержденного постановлением министерства строительства и архитектуры Архангельской области от 2 апреля 2020 года № 37-п (с изменениями):

по просп. Никольскому – магистральной улице районного значения;

по планируемой к размещению улице и дороге местного значения.

В соответствии со сводной картой планируемого размещения объектов местного значения муниципального образования «Город Архангельск» в составе генерального плана муниципального образования «Город Архангельск», утвержден­ного постановлением министерства строительства и архитектуры Архангельской области от 2 апреля 2020 года № 37-п (с изменениями), в границах части элемента планировочной структуры: просп. Никольский, ул. Мосеев остров площадью 26,5508 га размещение объектов местного значения не запланировано.

6. Основные требования к составу, содержанию и форме представляемых материалов документации по планировке территории, последовательность и сроки выполнения работы

6.1. Проект планировки территории осуществить в порядке, установленном Градостроительным кодексом Российской Федерации.

В соответствии с пунктом 5 статьи 46 Градостроительного кодекса Российской Федерации проекты планировки территории и проекты межевания территории, решение об утверждении которых принимается органами местного самоуправления городского округа, до их утверждения подлежат обязательному рассмотрению на общественных обсуждениях.

Утверждению подлежит основная часть проекта внесения изменений в проект планировки района «Соломбала» муниципального образования «Город Архангельск» и проекта межевания территории в границах части элемента планировочной структуры: просп. Никольский, ул. Мосеев остров площадью 26,5508 га, которая включает:

1) чертеж или чертежи планировки территории, на которых отображаются:

а) красные линии;

б) границы существующих и планируемых элементов планировочной структуры;

в) границы зон планируемого размещения объектов капитального строительства (границы указываются сплошной штриховкой);

2) положение о характеристиках планируемого развития территории, в том числе о плотности и параметрах застройки территории (в пределах, установленных градостроительным регламентом), о характеристиках объектов капитального строительства жилого, производственного, общественно-делового и иного назначения и необходимых для функционирования таких объектов и обеспечения жизнедеятельности граждан объектов коммунальной, транспортной, социальной инфраструктуры, в том числе объектов, включенных в программы комплексного развития систем коммунальной инфраструктуры, программы комплексного развития транспортной инфраструктуры, программы комплексного развития социальной инфраструктуры и необходимых для развития территории в границах части элемента планировочной структуры. Для зон планируемого размещения объектов федерального значения, объектов регионального значения, объектов местного значения в такое положение включаются сведения о плотности и параметрах застройки территории, необходимые для размещения указанных объектов, а также в целях согласования проекта планировки территории в соответствии с частью 12.7 статьи 45 Градостроительного кодекса Российской Федерации информация о планируемых мероприятиях по обеспечению сохранения применительно к территориальным зонам, в которых планируется размещение указанных объектов, фактических показателей обеспеченности территории объектами коммунальной, транспортной, социальной инфраструктур и фактических показателей территориальной доступности таких объектов для населения, в том числе:

местоположение в городе Архангельске, описание границ и площадь территории проектирования;

краткую характеристику существующего использования территории, включая установленные ограничения, сведения о плотности и параметрах застройки территории в пределах, установленных градостроительным регламентом;

основные направления развития территории, включая характеристики объектов капитального строительства жилого, производственного, общественно-делового и иного назначения и необходимых для функционирования таких объектов и обеспечения жизнедеятельности граждан объектов коммунальной, транспортной, социальной инфраструктуры, в том числе объектов, включенных в программы комплексного развития систем коммунальной инфраструктуры, программы комплексного развития транспортной инфраструктуры, программы комплексного развития социальной инфраструкту­ры;

предложения по сохранению, сносу, размещению новых объектов;

предложения по развитию транспортной инфраструктуры территории (реконструкция и строительство участков внутриквартальных проездов, улиц, а также по обеспечению сохранения существующих инженерных сетей и сооружений, по их реконструкции, и по строительству новых инженерных сетей и сооружений);

таблицу к чертежу планировки территории согласно приложению № 2 к настоящему заданию. В таблице указываются: номера и площади участков территории, зон планируемого размещения объектов капитального строительства; наимено­вание объектов; характеристики размещаемых объектов капитального строительства;

3) положение об очередности планируемого развития территории, содержащие этапы проектирования, строительства, реконструкции объектов капитального строительства жилого, производственного, общественно-делового и иного назначения и этапы строительства, реконструкции необходимых для функционирования таких объектов и обеспечения жизнедеятельности граждан объектов коммунальной, транспортной, социальной инфраструктур, в том числе объектов, включенных в программы комплексного развития систем коммунальной инфраструктуры, программы комплексного развития транспортной инфраструктуры, программы комплексного развития социальной инфраструктуры (при необходимости выполняется в табличной форме).

Материалы по обоснованию проекта планировки территории должны содержать:

1) карту (фрагмент карты) планировочной структуры территорий поселения, городского округа, межселенной территории муниципального района с отображением границ элементов планировочной структуры;

2) результаты инженерных изысканий в объеме, предусмотренном разрабатываемой исполнителем работ программой инженерных изысканий, в случаях, если выполнение таких инженерных изысканий для подготовки документации по планировке территории требуется в соответствии с Градостроительным кодексом Российской Федерации;

3) обоснование определения границ зон планируемого размещения объектов капитального строительства;

4) схему организации движения транспорта (включая транспорт общего пользования) и пешеходов, отражающую местоположение объектов транспортной инфраструктуры и учитывающую существующие и прогнозные потребности в транспортном обеспечении на территории, а также схему организации улично-дорожной сети;

5) схему границ территорий объектов культурного наследия;

6) схему границ зон с особыми условиями использования территории;

7) обоснование соответствия планируемых параметров, местоположения и назначения объектов регионального значе­ния, объектов местного значения нормативам градостроительного проектирования и требованиям градостроительных регламентов, а также применительно к территории, в границах которой предусматривается осуществление деятельности по комплексному и устойчивому развитию территории, установленным правилами землепользования и застройки расчетным показателям минимально допустимого уровня обеспеченности территории объектами коммунальной, транспортной, социальной инфраструктур и расчетным показателям максимально допустимого уровня территориальной доступности таких объектов для населения;

8) схему, отображающую местоположение существующих объектов капитального строительства, в том числе линейных объектов, объектов, подлежащих сносу, объектов незавершенного строительства, а также проходы к водным объектам общего пользования и их береговым полосам;

9) варианты планировочных и (или) объемно-пространственных решений застройки территории в соответствии с проектом внесения изменений в проект планировки территории (в отношении элементов планировочной структуры, расположенных в жилых или общественно-деловых зонах);

10) перечень мероприятий по защите территории от чрезвычайных ситуаций природного и техногенного характера, в том числе по обеспечению пожарной безопасности и по гражданской обороне;

11) перечень мероприятий по охране окружающей среды;

12) обоснование очередности планируемого развития территории;

13) схему вертикальной планировки территории, инженерной подготовки и инженерной защиты территории, подготовленную в случаях, установленных уполномоченным Правительством Российской Федерации федеральным органом исполнительной власти, и в соответствии с требованиями, установленными уполномоченным Правительством Российской Федерации федеральным органом исполнительной власти, на которой должны быть отображены:

а) границы города Архангельска;

б) границы зоны планируемого размещения объектов капитального строительства, устанавливаемые в основной части проекта внесения изменений в проект планировки территории;

в) границы зон планируемого размещения объектов капитального строительства, подлежащих выносу из зоны плани­руемого размещения линейных объектов;

г) существующие и директивные (проектные) отметки поверхности по осям трасс автомобильных и железных дорог, проезжих частей в местах пересечения улиц и проездов и в местах перелома продольного профиля, существующие и директивные (проектные) отметки других элементов планировочной структуры территории для вертикальной увязки проектных решений, в том числе со смежными территориями;

д) проектные продольные уклоны, направление продольного уклона, расстояние между точками, ограничивающими участок с продольным уклоном;

е) горизонтали, отображающие проектный рельеф в виде параллельных линий;

ж) типовые поперечные профили автомобильных и железных дорог, элементы улично-дорожной сети;

14) иные материалы для обоснования положений по планировке территории, в том числе схему существующих и проектируемых сетей инженерного обеспечения объекта, в соответствии с техническими условиями от ресурсоснабжающих организаций.

В состав проекта внесения изменений в проект планировки может включаться проект организации дорожного движения, разрабатываемый в соответствии с требованиями Федерального закона от 29 декабря 2017 года № 443-ФЗ «Об организации дорожного движения в Российской Федерации и о внесении изменений в отдельные законодательные акты Российской Федерации».

6.2. При подготовке проекта межевания территории определение местоположения границ образуемых и (или) изменяемых земельных участков осуществляется в соответствии с градостроительными регламентами и нормами отвода земельных участков для конкретных видов деятельности, иными требованиями к образуемым и (или) изменяемым земельным участкам, установленными федеральными законами и законами субъектов Российской Федерации, техническими регламентами, сводами правил.

В случае, если разработка проекта межевания территории осуществляется применительно к территории, в границах которой предусматривается образование земельных участков на основании утвержденной схемы расположения земельного участка или земельных участков на кадастровом плане территории, срок действия которой не истек, местоположение границ земельных участков в таком проекте межевания территории должно соответствовать местоположению границ земельных участков, образование которых предусмотрено данной схемой.

Утверждению подлежит основная часть проекта межевания территории в границах части элемента планировочной структуры: просп. Никольский, ул. Мосеев остров площадью 26,5508 га, которая включает:

1) текстовую часть, включающую в себя:

а) перечень и сведения о площади образуемых земельных участков, в том числе возможные способы их образования;
б) перечень и сведения о площади образуемых земельных участков, которые будут отнесены к территориям общего пользования или имуществу общего пользования, в том числе в отношении которых предполагаются резервирование и (или) изъятие для государственных или муниципальных нужд;

в) вид разрешенного использования образуемых земельных участков в соответствии с проектом планировки территории в случаях, предусмотренных Градостроительным кодексом Российской Федерации;

г) целевое назначение лесов, вид (виды) разрешенного использования лесного участка, количественные и качественные характеристики лесного участка, сведения о нахождении лесного участка в границах особо защитных участков лесов (в случае, если подготовка проекта межевания территории осуществляется в целях определения местоположения границ образуемых и (или) изменяемых лесных участков);

д) сведения о границах территории, в отношении которой утвержден проект межевания, содержащие перечень координат характерных точек этих границ в системе координат, используемой для ведения Единого государственного реестра недвижимости. Координаты характерных точек границ территории, в отношении которой утвержден проект межевания, определяются в соответствии с требованиями к точности определения координат характерных точек границ, установленных в соответствии с Градостроительным кодексом Российской Федерации для территориальных зон;

2) чертежи межевания территории, на которых отображаются:

а) границы планируемых (в случае, если подготовка проекта межевания территории осуществляется в составе проекта планировки территории) и существующих элементов планировочной структуры;
б) красные линии, утвержденные в составе проекта планировки территории, или красные линии, утверждаемые, изменяемые проектом межевания территории в соответствии с пунктом 2 части 2 статьи 43 Градостроительного кодекса Российской Федерации;

в) линии отступа от красных линий в целях определения мест допустимого размещения зданий, строений, сооружений;

г) границы образуемых и (или) изменяемых земельных участков, основные номера образуемых земельных участков, в том числе в отношении которых предполагаются их резервирование и (или) изъятие для государственных или муниципальных нужд;

д) границы публичных сервитутов.

Материалы по обоснованию проекта межевания территории должны включать в себя чертежи, на которых отобража­ются:

1) границы существующих земельных участков;

2) границы зон с особыми условиями использования территорий;

3) местоположение существующих объектов капитального строительства;

4) границы особо охраняемых природных территорий;

5) границы территорий объектов культурного наследия;

6) границы лесничеств, лесопарков, участковых лесничеств, лесных кварталов, лесотаксационных выделов или частей лесотаксационных выделов.

Документация по планировке территории предоставляется техническим заказчиком в адрес департамента градостроительства Администрации городского округа «Город Архангельск» на бумажном носителе и в электронном виде в следующем объеме:

1) на бумажном носителе в одном экземпляре;

2) на электронном носителе (на компакт-диске) в одном экземпляре каждый нижеуказанный вид.

Электронная версия документации по планировке территории должна содержать:

1) графическую часть, выполненную с использованием программного расширения «AutoCad» (*.dwg / .dxf) в системе координат, используемой для ведения Единого государственного реестра недвижимости (один экземпляр на компакт-диске);

2) графическую часть, выполненную в формате *.pdf (один экземпляр на компакт-диске);

3) текстовую часть, выполненную с использованием текстового редактора «Word» (*.doc / *.docx) (один экземпляр на компакт-диске).

Требования к текстовой части:

применяется шрифт Times New Roman № 14 или 13;

текст документа печатается через 1 – 1,5 межстрочных интервала;

абзадный отступ в тексте документа составляет 1,25 см;

интервал между буквами в словах – обычный;

интервал между словами – один пробел;

наименования разделов и подразделов центрируются по ширине текста;

текст документа выравнивается по ширине листа (по границам левого

и правого полей документа);

длина самой длинной строки реквизита при угловом расположении реквизитов – не более 7,5 см; длина самой длинной строки реквизита при продольном расположении реквизитов – не более 12 см. Текстовая часть документации по планировке территории на бумажном носителе должна быть предоставлена в виде пояснительной записки (сброшюрованной книги).

Диски должны быть защищены от записи, иметь этикетку с указанием изготовителя, даты изготовления, названия комплекта. В корневом каталоге должен находиться текстовый файл содержания.

7. Основные требования к градостроительным решениям
При разработке документации по планировке территории учесть основные положения: генерального плана муниципального образования «Город Архангельск», утвержденного постановлением министерства строительства и архитектуры Архангельской области от 2 апреля 2020 года № 37-п (с изменениями); правил землепользования и застройки городского округа «Город Архангельск», утвержденных постановлением министерства строительства и архитектуры Архангельской области от 29 сентября 2020 года № 68-п (с изменениями); проекта планировки района «Соломбала» муниципального образования «Город Архангельск», утвержденного распоряжением мэра города Архангельска от 6 сентября 2013 года № 2544р (с изменениями).

Проектными решениями документации по планировке территории предусмотреть следующее: увеличение земельного участка с кадастровым номером 29:22:023101:40 путем перераспределения с землями, государственная собственность на которые не разграничена; размещение на вновь сформированном земельном участке вспомогательного сооружения для обслуживания объекта; формирование общего плана развития территории квартала с учетом жилой застройки; определение характеристик планируемого развития территории, в том числе плотности и параметры застройки территории;

определение организации транспортного и пешеходного обслуживания территории в границах части элемента планировочной структуры; проработка вариантов планировочных и (или) объемно-пространственных решений застройки территории в границах части элемента планировочной структуры.

Элементы благоустройства следует размещать в соответствии с требованиями, установленными Правилами благоустройства территории городского округа «Город Архангельск», СП 82.13330.2016 «Свод правил. Благоустройство территорий. Актуализированная редакция СНиП III-10-75», иными нормативными документами.

Обеспечение условий жизнедеятельности маломобильных групп населения принять согласно требованиям СП 59.13330.2020 «Свод правил. Доступность зданий и сооружений для маломобильных групп населения. Актуализированная редакция СНиП 35-01-2001».

Ширину проездов предусмотреть не менее 13 м, ширину дорожек и тротуаров – не менее 2,25 м.

Парковочные места должны быть организованы в соответствии с действующими сводами правил и региональными нормативами градостроительного проектирования.

Проектируемая территория должна быть оборудована специальными площадками для сбора твердых коммунальных отходов закрытого типа.

На площадках предусмотреть размещение контейнеров для раздельного сбора отходов (бумага, картон, пластик, стекло), бункер для крупногабаритных отходов (КГО).

Размещение площадок общего пользования различного назначения с учетом демографического состава населения, типа застройки, природно-климатических и других местных условий необходимо предусмотреть согласно пункту 7.5 СП 42.13330.2016. Свод правил. Градостроительство. Планировка и застройка городских и сельских поселений. Актуализированная редакция СНиП 2.07.01-89* (утвержден Приказом Минстроя России от 30 декабря 2016 года № 1034/пр).

Решения проекта внесения изменений в проект планировки должны обеспечивать размещение земельных участков, инженерной инфраструктуры и элементов благоустройства с целью создания благоприятных и безопасных условий для использования гражданами указанной территории развития населенного пункта.

Проектные решения документации по планировке территории определяются с учетом удобства транспортной доступности района. Основными требованиями в отношении организации транспорта при планировке района являются:

- установление удобной связи планировочного района с устройствами внешнего транспорта;
- организация в районе пешеходных зон;
- организация улиц и проездов на территории района, обеспечивающих удобство подъездов и безопасность движения.

Проект внесения изменений в проект планировки территории подготовить в соответствии с техническими регламентами, нормами отвода земельных участков для конкретных видов деятельности, установленными в соответствии с федеральными законами.

Проектом межевания территории необходимо предусмотреть:

образование земельных участков общего пользования, занятых проездами, объектами коммунального обслуживания;

Подготовка проекта межевания территории осуществляется для определения местоположения границ образуемых и изменяемых земельных участков с соблюдением минимальных отступов от границ земельного участка в целях определения допустимого размещения зданий, строений, сооружений, а также предельных параметров разрешенного строительства объектов капитального строительства территориальной зоны П1, установленных градостроительным регламентом правил землепользования и застройки городского округа «Город Архангельск», утвержденных постановлением министерства строительства и архитектуры Архангельской области от 29 сентября 2020 года № 68-п (с изменениями).

В целях обеспечения устойчивого развития территории проработать и предусмотреть проектом предложения физических и юридических лиц о внесении изменений в документацию по планировке территории, направленные департаментом градостроительства Администрации городского округа «Город Архангельск» заказчику для учета, работы и включения в указанный проект, поступившие со дня опубликования распоряжения Главы городского округа «Город Архангельск» «О подготовке проекта внесения изменений в проект планировки района «Соломбала» муниципального образования «Город Архангельск» и проекта межевания территории в границах части элемента планировочной структуры: просп. Никольский, ул. Мосеев остров площадью 26,5508 га» до момента назначения общественных обсуждений.

8. Состав, исполнители, сроки и порядок предоставления исходной информации для подготовки документации по планировке территории.

Необходимые исходные данные запрашиваются разработчиком самостоятельно, в том числе:

- а) сведения из Единого государственного реестра недвижимости (далее – ЕГРН) о зонах с особыми условиями использования территорий в виде выписки из ЕГРН о зоне с особыми условиями использования;
- б) сведения из ЕГРН о кадастровом плане территории, в пределах которого планируется размещение объекта капитального строительства;
- в) сведения из ЕГРН о правообладателях объектов недвижимости, расположенных в пределах территории, в отношении которой разрабатывается проект межевания;
- г) сведения о характеристиках объектов недвижимости, расположенных в пределах территории, в отношении которой подготавливается проект межевания;
- д) иные исходные данные, необходимые для выполнения работы, включая получение цифровых топографических материалов, документов об использовании земельных участков, на которые действие градостроительных регламентов не распространяется или для которых градостроительные регламенты не устанавливаются.

9. Перечень органов государственной власти Российской Федерации, Архангельской области, иных субъектов Российской Федерации, органов местного самоуправления Архангельской области, согласовывающих документацию по планировке территории.

Проект внесения изменений в проект планировки территории должен быть согласован разработчиком с: департаментом муниципального имущества Администрации городского округа «Город Архангельск»; департаментом транспорта, строительства и городской инфраструктуры Администрации городского округа «Город Архангельск»;

администрацией Соломбальского территориального округа; Управлением государственной инспекции безопасности дорожного движения УМВД России по Архангельской области (в случае, если в состав проекта внесения изменений в проект планировки включается проект организации дорожного движения).

По итогам полученных согласований представить документацию по планировке территории в департамент градостроительства Администрации городского округа «Город Архангельск» для принятия решения об утверждении.

Утверждение документации по планировке территории осуществляется в соответствии с Градостроительным кодексом Российской Федерации.

10. Требования к документации по планировке территории.
Документацию по планировке территории выполнить в соответствии с требованиями законодательства, установленными государственными стандартами, техническими регламентами в сфере строительства и градостроительства, настоящим заданием.

Нормативно-правовая и методическая база для выполнения работ:

- Градостроительный кодекс Российской Федерации;
- Земельный кодекс Российской Федерации;
- Жилищный кодекс Российской Федерации;
- Водный кодекс Российской Федерации;
- Градостроительный кодекс Архангельской области;
- Федеральный закон от 30 марта 1999 года № 52-ФЗ «О санитарно-эпидемиологическом благополучии населения»;
- Федеральный закон от 10 января 2002 года № 7-ФЗ «Об охране окружающей среды»;
- Федеральный закон от 14 марта 1995 года № 33-ФЗ «Об особо охраняемых природных территориях»;
- Федеральный закон от 25 июня 2002 года № 73-ФЗ «Об объектах культурного наследия (памятниках истории и культуры) народов Российской Федерации»;
- Федеральный закон от 24 июня 1998 года № 89-ФЗ «Об отходах производства и потребления»;
- Федеральный закон от 21 декабря 1994 года № 68-ФЗ «О защите населения и территорий от чрезвычайных ситуаций природного и техногенного характера»;
- Федеральный закон от 29 декабря 2017 года № 443-ФЗ «Об организации дорожного движения в Российской Федерации и о внесении изменений в отдельные законодательные акты Российской Федерации»;
- приказ Росреестра от 10 ноября 2020 года № П/0412 «Об утверждении классификатора видов разрешенного использования земельных участков»;
- приказ Министерства строительства и жилищно-коммунального хозяйства РФ от 25 апреля 2017 года № 739/п «Об утверждении требований к цифровым топографическим картам и цифровым топографическим планам, используемым при подготовке графической части документации по планировке территории»;
- постановление Правительства Российской Федерации от 31 марта 2017 года № 402 «Об утверждении Правил выполнения инженерных изысканий, необходимых для подготовки документации по планировке территории»;
- РДС 30-201-98. Инструкция о порядке проектирования и установления красных линий в городах и других поселениях Российской Федерации;
- СП 42.13330.2016. Свод правил. Градостроительство. Планировка и застройка городских и сельских поселений. Актуализированная редакция СНиП 2.07.01-89*;
- СП 476.1325800.2020. Свод правил. Территории городских и сельских поселений. Правила планировки, застройки и благоустройства жилых микрорайонов;
- СП 82.13330.2016. Свод правил. Благоустройство территорий. Актуализированная редакция СНиП III-10-75;
- СП 396.1325800.2018. Улицы и дороги населенных пунктов. Правила градостроительного проектирования; генеральный план муниципального образования «Город Архангельск», утвержденный постановлением министерства строительства и архитектуры Архангельской области от 2 апреля 2020 года № 37-п (с изменениями); правила землепользования и застройки городского округа «Город Архангельск», утвержденных постановлением министерства строительства и архитектуры Архангельской области от 29 сентября 2020 года № 68-п (с изменениями); проект планировки района «Соломбала» муниципального образования «Город Архангельск», утвержденный распоряжением мэра города Архангельска от 6 сентября 2013 года № 2544р (с изменениями); решение Архангельской городской Думы от 25 октября 2017 года № 581 «Об утверждении Правил благоустройства городского округа «Город Архангельск» (с изменениями);

постановление администрации Архангельской области от 11 декабря 2006 года № 49-п «Об утверждении Положения о Беломорском государственном природном биологическом заказнике регионального значения и о внесении изменений в некоторые нормативные правовые акты исполнительных органов государственной власти области по вопросам деятельности государственных природных биологических заказников регионального значения» (с изменениями);

постановление Правительства Архангельской области от 26 мая 2015 года № 197-пп «О внесении изменений в постановление администрации Архангельской области от 11 декабря 2006 года № 49-п»;

постановление Правительства Архангельской области от 18 ноября 2014 года № 460-пп «Об утверждении границ зон охраны объектов культурного наследия (памятников истории и культуры) народов Российской Федерации, расположенных на территории исторического центра города Архангельска (в Ломоносовском, Октябрьском и Соломбальском территориальных округах)»;

местные нормативы градостроительного проектирования городского округа «Город Архангельск», утвержденные решением Архангельской городской Думы от 20 сентября 2017 года № 567 (с изменениями);

региональные нормативы градостроительного проектирования Архангельской области, утвержденные постановлением Правительства Архангельской области от 19 апреля 2016 года № 123-пп (с изменениями);

иные законы и нормативные правовые акты Российской Федерации, Архангельской области, городского округа «Город Архангельск».

11. Состав и порядок проведения предпроектных научно-исследовательских работ и инженерных изысканий
Проект внесения изменений в проект планировки территории выполнить на топографическом плане в масштабе 1:500 или 1:1000.

Инженерные изыскания выполнить в соответствии с постановлением Правительства Российской Федерации от 31 марта 2017 года № 402 «Об утверждении Правил выполнения инженерных изысканий, необходимых для подготовки документации по планировке территории».

12. Порядок проведения согласования документации по планировке территории.
Порядок согласования:

1) предварительное рассмотрение основных проектных решений документации по планировке территории департаментом градостроительства Администрации городского округа «Город Архангельск»;

2) согласование документации по планировке территории с организациями, указанными в пункте 9 настоящего задания;

3) доработка документации по планировке территории, устранение замечаний (недостатков);

4) общественные обсуждения или публичные слушания по рассмотрению документации по планировке территории проводятся в порядке, установленном в соответствии со статьей 5.1 Градостроительного кодекса Российской Федерации, Федеральным законом от 6 октября 2003 года № 131-ФЗ «Об общих принципах организации местного самоуправления в Российской Федерации», Уставом городского округа «Город Архангельск», Положением об организации и проведении общественных обсуждений или публичных слушаний по вопросам градостроительной деятельности на территории муниципального образования «Город Архангельск», утвержденным решением Архангельской городской Думы от 20 июня 2018 года № 688;

5) доработка документации по планировке территории по результатам общественных обсуждений или публичных слушаний;

6) утверждение документации по планировке территории Администрацией городского округа «Город Архангельск».

13. Дополнительные требования для зон с особыми условиями использования территорий
Документацию по планировке территории выполнить в соответствии с постановлением Правительства Архангельской области от 18 ноября 2014 года № 460-пп «Об утверждении границ зон охраны объектов культурного наследия (памятников истории и культуры) народов Российской Федерации, расположенных на территории исторического центра города Архангельска (в Ломоносовском, Октябрьском и Соломбальском территориальных округах)».

Материалы по обоснованию проекта внесения изменений в проект планировки территории должны содержать:

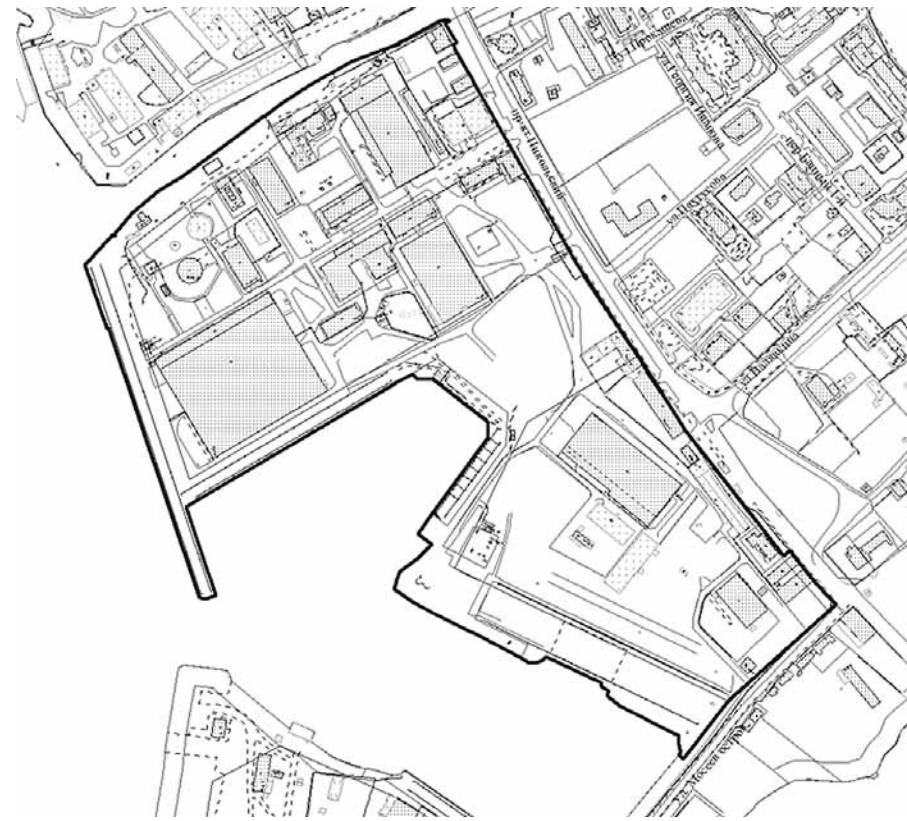
- схему границ территорий объектов культурного наследия;
- схему границ зон с особыми условиями использования территорий.

14. Иные требования и условия
Разработанный с использованием компьютерных технологий проект внесения изменений в проект планировки территории должен отвечать требованиям государственных стандартов и требованиям по формированию информационной системы обеспечения градостроительной деятельности.

Приложение:

- 1. Схема границ проектирования.
- 2. Таблица «Участки территории (зоны) планируемого размещения объектов».

СХЕМА границ проектирования



ПРИЛОЖЕНИЕ № 1
к заданию на подготовку проекта внесения изменений в проект планировки района «Соломбала» муниципального образования «Город Архангельск» и проекта межевания территории в границах части элемента планировочной структуры: просп. Никольский, ул. Мосеев остров площадью 26,5508 га

ПРИЛОЖЕНИЕ № 2
к заданию на подготовку проекта внесения изменений в проект планировки района «Соломбала» муниципального образования «Город Архангельск» и проекта межевания территории в границах части элемента планировочной структуры: просп. Никольский, ул. Мосеев остров площадью 26,5508 га

Таблица «Участки территории (зоны) планируемого размещения объектов»

№ участка на плане	№ объекта на плане	Площадь участка, га	Предельные параметры участка			Наименование объекта	Показатели объекта				
			Плотность застройки, тыс.кв.м/га	Высота, м	Застроенность, %		Суммарная поэтажная площадь наземной части в габаритах наружных стен, тыс.кв.м	Использование подземного пространства	Госовые приобъектные автостоянки (взаимные), м/м	Примечания: емкость/мощность	
1	2	3	4	5	6	7	8	9	10	11	12

ГЛАВА ГОРОДСКОГО ОКРУГА
«ГОРОД АРХАНГЕЛЬСК»

РАСПОРЯЖЕНИЕ

от 23 апреля 2024 г. № 2134р

**О признании отдельных частей проекта планировки района «Соломбала»
муниципального образования «Город Архангельск»
не подлежащими применению**

В соответствии с Градостроительным кодексом Российской Федерации, Федеральным законом от 6 октября 2003 года № 131-ФЗ «Об общих принципах организации местного самоуправления в Российской Федерации», Уставом городского округа «Город Архангельск» и порядком внесения изменений в документацию по планировке территории, отмены такой документации или ее отдельных частей, признания отдельных частей такой документации не подлежащими применению, утвержденным постановлением Администрации городского округа «Город Архангельск» от 12 мая 2021 года № 862:

1. Признать отдельные части проекта планировки района «Соломбала» муниципального образования «Город Архангельск», утвержденного распоряжением мэра города Архангельска от 6 сентября 2013 года № 2544р (с изменениями), не подлежащими применению:

земельный участок с кадастровым номером 29:22:022101:656 в координатах, указанных в приложении к настоящему распоряжению.

2. Опубликовать распоряжение в газете «Архангельск – Город воинской славы» и на официальном информационном интернет-портале городского округа «Город Архангельск».

Глава городского округа
«Город Архангельск»

Д.А. Морев

ПРИЛОЖЕНИЕ
к распоряжению Главы
городского округа
«Город Архангельск»
от 23 апреля 2024 г. № 2134р

Земельный участок с кадастровым номером 29:22:022101:656

Номер точки	Координаты	
	X	Y
1	657444.69	2518947.43
2	657449.46	2519044.81
3	657394.81	2519046.76

4	657290.70	2519051.06
5	657289.67	2519039.84
6	657271.13	2518982.10
7	657269.50	2518979.33
8	657313.31	2518953.31
9	657341.76	2518952.04
1	657444.69	2518947.43

АДМИНИСТРАЦИЯ ГОРОДСКОГО ОКРУГА «ГОРОД АРХАНГЕЛЬСК»

ЗАМЕСТИТЕЛЬ ГЛАВЫ ГОРОДСКОГО ОКРУГА
«ГОРОД АРХАНГЕЛЬСК»

РАСПОРЯЖЕНИЕ

от 24 апреля 2024 г. № 2144р

**О внесении изменений в методику прогнозирования поступлений доходов
городского бюджета, администрируемых Администрацией
городского округа «Город Архангельск»**

1. Внести изменение в методику прогнозирования поступлений доходов городского бюджета, администрируемых Администрацией городского округа «Город Архангельск», утвержденную распоряжением заместителя Главы городского округа «Город Архангельск» – руководителя аппарата от 21 июня 2023 года № 3557р «Об утверждении методики прогнозирования поступлений доходов городского бюджета, администрируемых Администрацией городского округа «Город Архангельск», изложив ее в новой прилагаемой редакции.

2. Опубликовать распоряжение в газете «Архангельск – Город воинской славы» и на официальном информационном интернет-портале городского округа «Город Архангельск».

Исполняющий обязанности
заместителя Главы городского
округа «Город Архангельск» –
руководителя аппарата

Е.А. Минина

УТВЕРЖДЕНА
распоряжением заместителя
Главы городского округа
«Город Архангельск»
от 24 апреля 2024 г. № 2144р

МЕТОДИКА
прогнозирования поступлений по доходам городского бюджета,
главным администратором которых является Администрация городского округа «Город Архангельск»

№ п/п	Код главного администратора доходов	Наименование главного администратора доходов	КБК ¹	Наименование КБК доходов	Наименование метода расчета ²	Формула расчета ³	Алгоритм расчета ⁴	Описание показателей ⁵
1	800	Администрация городского округа "Город Архангельск"	10807150010000110	Государственная пошлина за выдачу разрешения на установку рекламной конструкции	Метод прямого расчета	ГПпр = Кр*Ргп	-	ГПпр – прогнозируемый объем доходов по государственной пошлине за выдачу разрешения на установку рекламной конструкции; Кр – Количество планируемых к выдаче разрешений на установку и эксплуатацию рекламных конструкций. Определение количества планируемых к выдаче разрешений на установку и эксплуатацию рекламных конструкций основывается на статистических данных не менее чем за 3 года или за весь период оказания услуги в случае если он не превышает 3 года, предшествующему году, в котором осуществляется прогнозирование.; Ргп – размер государственной пошлины за выдачу разрешения на установку рекламной конструкции (статья 333.33 Налогового кодекса Российской Федерации)
2	800	Администрация городского округа "Город Архангельск"	11101040040000120	Доходы в виде прибыли, приходящейся на доли в уставных (складочных) капиталах хозяйственных товариществ и обществ, или дивидендов по акциям, принадлежащим городским округам	Не прогнозируются	-	-	В связи с несистемным характером поступлений доходы не прогнозируются
3	800	Администрация городского округа "Город Архангельск"	11105034040000120	Доходы от сдачи в аренду имущества, находящегося в оперативном управлении органов управления городских округов и созданных ими учреждений (за исключением имущества муниципальных бюджетных и автономных учреждений)	Метод прямого расчета	Да=Фа	-	Да - прогнозный объем поступлений доходов по арендной плате на очередной финансовый год и плановый период; Фа – фиксированный размер арендной платы (распоряжение заместителя мэра города по вопросам экономического развития и финансам от 01.02.2006 № 82р "Об утверждении решений коллегии департамента муниципального имущества об использовании муниципального имущества")
4	800	Администрация городского округа "Город Архангельск"	11107014040000120	Доходы от перечисления части прибыли, остающейся после уплаты налогов и иных обязательных платежей муниципальных унитарных предприятий, созданных городскими округами	Метод прямого расчета	С = ЧП х НО	-	С – размер части прибыли, подлежащий перечислению в городской бюджет; ЧП – чистая прибыль отчетного года (календарного года), остающаяся в распоряжении муниципального предприятия после уплаты налогов и иных обязательных платежей, определяемая на основании данных бухгалтерского учета и (или) отчета о финансовых результатах годовой бухгалтерской (финансовой) отчетности муниципального предприятия; НО – норматив отчисления части прибыли (далее – норматив отчисления), %
5	800	Администрация городского округа "Город Архангельск"	11301074040000130	Доходы от оказания информационных услуг органами местного самоуправления городских округов, казенными учреждениями городских округов	Метод прямого расчета	Иупр =Киу*Риу	-	ИУпр – прогнозируемый объем доходов по оказанию информационных услуг; Киу – Количество услуг, планируемых к предоставлению. Определение количества предоставленных информационных услуг основывается на статистических данных не менее чем за 3 года или за весь период оказания услуги, в случае если он не превышает 3 года, предшествующему году, в котором осуществляется прогнозирование; Риу – размер платы за предоставление информационной услуги (пункт 2.10.1 постановления Администрации муниципального образования "Город Архангельск" от 28.07.2020 № 1252 "Об утверждении административного регламента предоставления муниципальной услуги "Предоставление сведений, документов, материалов, содержащихся в информационной системе обеспечения градостроительной деятельности на территории городского округа "Город Архангельск" Архангельской области")
6	800	Администрация городского округа "Город Архангельск"	11302064040000130	Доходы, поступающие в порядке возмещения расходов, понесенных в связи с эксплуатацией имущества городских округов	Метод усреднения	ВРЭИпр = (ВРЭИтг + ВРЭИтг-1 + ВРЭИтг-2):3 +/-Д	-	ВРЭИпр – сумма доходов, поступающих в порядке возмещения расходов, понесенных в связи с эксплуатацией имущества городских округов, прогнозируемая к поступлению в городской бюджет в расчетном году; ВРЭИтг – сумма доходов, поступающих в порядке возмещения расходов, понесенных в связи с эксплуатацией имущества городских округов, ожидаемая к поступлению в городской бюджет в текущем году; ВРЭИтг-1, ВРЭИтг-2 – фактическое поступление доходов, поступающих в порядке возмещения расходов, понесенных в связи с эксплуатацией имущества городских округов, за два отчетных года, предшествующих текущему; Д – сумма дополнительных или выпадающих доходов, поступающих в порядке возмещения расходов, понесенных в связи с эксплуатацией имущества городских округов, за счет увеличения (уменьшения) количества арендаторов, изменения планируемого погашения задолженности и иных факторов, оказывающих влияние на изменение суммы дохода.
7	800	Администрация городского округа "Город Архангельск"	11302994040000130	Прочие доходы от компенсации затрат бюджетов городских округов	Не прогнозируются	-	-	В связи с несистемным характером поступлений доходы не прогнозируются.
8	800	Администрация городского округа "Город Архангельск"	116 01064010000140	Административные штрафы, установленные главой 6 Кодекса Российской Федерации об административных правонарушениях, за административные правонарушения, посягающие на здоровье, санитарно-эпидемиологическое благополучие населения и общественную нравственность, выявленные должностными лицами органов муниципального контроля	Метод прямого расчета	Шпр =Шф/3 +/-Д	-	Шпр – прогнозируемый объем доходов, полученных в результате применения мер гражданско-правовой, административной ответственности, в том числе штрафов; Шф – фактическое поступление штрафов за 3 последних года или за весь период поступления данных доходов в случае если он не превышает 3 года, предшествующему текущему году, в котором осуществляется прогнозирование. Д – сумма дополнительных или выпадающих доходов от поступления штрафов за счет изменения бюджетного законодательства, законодательства об административных правонарушениях и иных факторов, оказывающих влияние на изменение суммы дохода.

22	800	Администрация городского округа «Город Архангельск»	11610123010041140	Доходы от денежных взысканий (штрафов), поступающие в счет погашения задолженности, образовавшейся до 1 января 2020 года, подлежащие зачислению в бюджет муниципального образования по нормативам, действовавшим в 2019 году (доходы бюджетов городских округов за исключением доходов, направляемых на формирование муниципального дорожного фонда, а также иных платежей в случае принятия решения финансовым органом муниципального образования о раздельном учете задолженности)	Метод прямого расчета	Д=ДЗ	-	Д - прогнозный объем поступлений доходов по штрафам на очередной финансовый год; ДЗ – остаток дебиторской задолженности фактически сложившейся на 1 января 2020 года по состоянию на дату, в которую осуществляется прогнозирование, реальная к взысканию.
23	800	Администрация городского округа "Город Архангельск"	11701040040000180	Невыясненные поступления, зачисляемые в бюджеты городских округов	Не прогнозируются	-	-	Доходы зачисляются в городской бюджет на данный код бюджетной классификации в связи указанием плательщиком некорректных реквизитов при перечислении платежа и подлежат уточнению на соответствующий код бюджетной классификации.
24	800	Администрация городского округа "Город Архангельск"	11705040040000180	Прочие неналоговые доходы бюджетов городских округов	Не прогнозируются	-	-	В связи с несистемным характером поступлений доходы не прогнозируются.
25	800	Администрация городского округа "Город Архангельск"	20229999040000150	Прочие субсидии бюджетам городских округов	Метод прямого расчета	Ппс=Ропс	-	Ппс - прогнозируемый объем поступлений прочих субсидий определяется на основании объема расходов областного бюджета (Ропс). Данными для прогнозирования доходов являются уведомления о бюджетных ассигнованиях на текущий финансовый год и на плановый период.
26	800	Администрация городского округа "Город Архангельск"	20230024040000150	Субвенции бюджетам городских округов на выполнение передаваемых полномочий субъектов Российской Федерации	Метод прямого расчета	Пс=Рос	-	Пс - прогнозируемый объем поступлений субвенций определяется на основании объема расходов областного бюджета (Рос). Данными для прогнозирования доходов являются уведомления о бюджетных ассигнованиях на текущий финансовый год и на плановый период.
27	800	Администрация городского округа "Город Архангельск"	20235120040000150	Субвенции бюджетам городских округов на осуществление полномочий по составлению (изменению) списков кандидатов в присяжные заседатели федеральных судов общей юрисдикции в Российской Федерации	Метод прямого расчета	Пс=Рос	-	Пс - прогнозируемый объем поступлений субвенций определяется на основании объема расходов областного бюджета (Рос). Данными для прогнозирования доходов являются уведомления о бюджетных ассигнованиях на текущий финансовый год и на плановый период.
28	800	Администрация городского округа "Город Архангельск"	20249999040000150	Прочие межбюджетные трансферты, передаваемые бюджетам городских округов	Метод прямого расчета	Пмт=Ромт	-	Пмт - прогнозируемый объем поступлений межбюджетных трансфертов определяется на основании объема расходов областного бюджета (Ромт). Данными для прогнозирования доходов являются уведомления о бюджетных ассигнованиях на текущий финансовый год и на плановый период.
29	800	Администрация городского округа "Город Архангельск"	20704050040000150	Прочие безвозмездные поступления в бюджеты городских округов	Не прогнозируются	-	-	В связи с несистемным характером поступлений доходы не прогнозируются.
30	800	Администрация городского округа "Город Архангельск"	21804010040001150	Доходы бюджетов городских округов от возврата бюджетными учреждениями остатков субсидий прошлых лет (средства городского бюджета)	Не прогнозируются	-	-	В связи с несистемным характером поступлений доходы не прогнозируются.
31	800	Администрация городского округа "Город Архангельск"	21804020040001150	Доходы бюджетов городских округов от возврата автономными учреждениями остатков субсидий прошлых лет (средства городского бюджета)	Не прогнозируются	-	-	В связи с несистемным характером поступлений доходы не прогнозируются.
32	800	Администрация городского округа "Город Архангельск"	21935120040000150	Возврат остатков субвенций на осуществление полномочий по составлению (изменению) списков кандидатов в присяжные заседатели федеральных судов общей юрисдикции в Российской Федерации из бюджетов городских округов	Не прогнозируются	-	-	В связи с несистемным характером поступлений доходы не прогнозируются.
33	800	Администрация городского округа "Город Архангельск"	21960010040000150	Возврат прочих остатков субсидий, субвенций и иных межбюджетных трансфертов, имеющих целевое назначение, прошлых лет из бюджетов городских округов	Не прогнозируются	-	-	В связи с несистемным характером поступлений доходы не прогнозируются.

В процессе исполнения городского бюджета возможна корректировка прогноза поступления доходов в городской бюджет на сумму превышения (неисполнения) прогноза с учетом фактического объема поступления доходов за истекший период и оценки их поступления до конца текущего финансового года.

АДМИНИСТРАЦИЯ ГОРОДСКОГО ОКРУГА «ГОРОД АРХАНГЕЛЬСК»

РАСПОРЯЖЕНИЕ

от 24 апреля 2024 г. № 2150Р

Об изъятии земельного участка и жилых помещений, о признании утратившим силу распоряжения Администрации городского округа «Город Архангельск» от 15 августа 2022 года № 4818Р

В соответствии с Земельным кодексом Российской Федерации, Жилищным кодексом Российской Федерации, Градостроительным кодексом Российской Федерации, на основании распоряжения заместителя Главы муниципального образования «Город Архангельск» от 20 декабря 2019 года № 4514р «О признании дома № 57 по ул. Розы Люксембург в г. Архангельске аварийным и подлежащим сносу», постановления Главы городского округа «Город Архангельск» от 22 февраля 2023 года № 307 «О принятии решения о комплексном развитии территории жилой застройки городского округа «Город Архангельск» в отношении двух несмежных территорий, в границах которых предусматривается осуществление деятельности по комплексному развитию территории, с заключением одного договора о комплексном развитии таких территорий», договора о комплексном развитии территории жилой застройки городского округа «Город Архангельск» в отношении двух несмежных территорий от 1 августа 2023 года № 16/2(п), ходатайства об изъятии земельных участков для государственных или муниципальных нужд общества с ограниченной ответственностью «Специализированный застройщик «Стройкомплекс» от 13 декабря 2023 года:

1. Изъять для муниципальных нужд в целях комплексного развития территории земельный участок 29:22:050503:375 площадью 2 625 кв. м, расположенный в Ломоносовском территориальном округе г. Архангельска по ул. Розы Люксембург, д. 57, согласно проекту межевания территории жилой застройки городского округа «Город Архангельск» в отношении двух несмежных территорий, в границах которых предусматривается осуществление деятельности по комплексному развитию территории: в границах элемента планировочной структуры: ул. Розы Люксембург, просп. Советских космонавтов, ул. Выучейского, просп. Обводный канал (Территория 1 жилой застройки); в границах части элемента планировочной структуры: ул. Розы Люксембург, просп. Северодвинская, просп. Новгородский (Территория 2 жилой застройки), утвержденному постановлением Главы городского округа «Город Архангельск» от 3 апреля 2024 года № 543.

2. Изъять для муниципальных нужд в целях комплексного развития территории жилые помещения, расположенные в Ломоносовском территориальном округе г. Архангельска по ул. Розы Люксембург, д. 57:

40/13 доли в праве общей долевой собственности на квартиру № 1 (кадастровый номер 29:22:050503:1425) общей площадью 78 кв. м;
5/16 доли в праве общей долевой собственности на квартиру № 3 (кадастровый номер 29:22:050503:1431) общей площадью 85,3 кв. м;
19/26 доли в праве общей долевой собственности на квартиру № 4 (кадастровый номер 29:22:050503:1432) общей площадью 93,7 кв. м;
7/26 доли в праве общей долевой собственности на квартиру № 4 (кадастровый номер 29:22:050503:1432) общей площадью 93,7 кв. м;
квартиру № 5 (кадастровый номер 29:22:050503:1427) общей площадью 69 кв. м;
квартиру № 7 (кадастровый номер 29:22:050503:1433) общей площадью 70 кв. м;
квартиру № 10 (кадастровый номер 29:22:050503:1430) общей площадью 77 кв. м;
4/13 доли в праве общей долевой собственности на квартиру № 11 (кадастровый номер 29:22:050503:1435) общей площадью 86,8 кв. м;
37/54 доли в праве общей долевой собственности на квартиру № 12 (кадастровый номер 29:22:050503:1436) общей площадью 75,7 кв. м.

3. Признать утратившим силу распоряжение Администрации городского округа «Город Архангельск» от 15 августа 2022 года № 4818Р «Об изъятии земельного участка и жилых помещений».

4. Опубликовать распоряжение в газете «Архангельск – Город воинской славы» и на официальном информационном интернет-портале городского округа «Город Архангельск».

Глава городского округа
«Город Архангельск»

Д.А. Морев

АДМИНИСТРАЦИЯ ГОРОДСКОГО ОКРУГА «ГОРОД АРХАНГЕЛЬСК»

РАСПОРЯЖЕНИЕ

от 25 апреля 2024 г. № 2160Р

О создании согласительной комиссии по согласованию местоположения границ земельных участков при выполнении комплексных кадастровых работ на территории городского округа «Город Архангельск»

Руководствуясь статьей 42.10 Федерального закона от 24 июля 2007 года № 221-ФЗ «О кадастровой деятельности», постановлением Правительства Архангельской области от 17 февраля 2015 года № 62-пп «Об утверждении типового регламента работы комиссии по согласованию местоположения границ земельных участков при выполнении комплексных кадастровых работ»:

1. Создать согласительную комиссию по согласованию местоположения границ земельных участков при выполнении комплексных кадастровых работ в отношении кадастровых кварталов 29:22:012601, 29:22:031012, 29:22:021010, 29:22:012306, 29:22:012010.
2. Уполномочиваю на исполнение функций председателя согласительной комиссии по согласованию местоположения границ земельных участков при выполнении комплексных кадастровых работ Шапошникову Даниилу Владимировичу – заместителю Главы городского округа «Город Архангельск» по вопросам экономического развития и финансам.
3. Утвердить прилагаемые:
состав согласительной комиссии по согласованию местоположения границ земельных участков при выполнении комплексных кадастровых работ на территории городского округа «Город Архангельск» (приложение № 1);
регламент работы комиссии по согласованию местоположения границ земельных участков при выполнении комплексных кадастровых работ на территории городского округа «Город Архангельск» (приложение № 2).
4. Опубликовать распоряжение в газете «Архангельск – Город воинской славы» и на официальном информационном интернет-портале городского округа «Город Архангельск» в течение пяти рабочих дней со дня его подписания.

Глава городского округа
«Город Архангельск»

Д.А. Морев

ПРИЛОЖЕНИЕ № 1
к распоряжению Администрации
городского округа
«Город Архангельск»
от 25 апреля 2024 г. № 2160Р

СОСТАВ согласительной комиссии по согласованию местоположения границ земельных участков при выполнении комплексных кадастровых работ на территории городского округа «Город Архангельск»

Шапошников Даниил Владимирович	–	заместитель Главы городского округа "Город Архангельск" по вопросам экономического развития и финансам (председатель комиссии)
Белова Мария Сергеевна	–	директор департамента муниципального имущества Администрации городского округа "Город Архангельск" (заместитель председателя комиссии)
Клишева Анна Александровна	–	заместитель начальника отдела земельных отношений департамента муниципального имущества Администрации городского округа "Город Архангельск" (секретарь комиссии)
Жеваго Анна Сергеевна	–	заместитель директора департамента муниципального имущества Администрации городского округа "Город Архангельск" –начальник отдела земельных отношений
Писаренко Елена Владимировна	–	директор департамента градостроительства и архитектуры Администрации городского округа "Город Архангельск"
Сенина Юлия Леонидовна	–	начальник отдела градостроительной документации и инженерной инфраструктуры департамента градостроительства Администрации городского округа "Город Архангельск"
Ялуга Элеонора Владимировна	–	главный специалист инженерно-технического отдела инженерно-технического управления департамента градостроительства Администрации городского округа "Город Архангельск"
	–	представитель министерства имущественных отношений Архангельской области (по согласованию)
	–	представитель Межрегионального территориального управления Федерального агентства по управлению государственным имуществом в Архангельской области и Ненецком автономном округе (по согласованию)
	–	представитель Управления Росреестра по Архангельской области и Ненецкому автономному округу (по согласованию)
	–	представитель от Ассоциации саморегулируемой организации "Гильдия кадастровых инженеров" (по согласованию)

ПРИЛОЖЕНИЕ № 2
к распоряжению Администрации
городского округа
«Город Архангельск»
от 25 апреля 2024 г. № 2160Р

РЕГЛАМЕНТ работы согласительной комиссии по согласованию местоположения границ земельных участков при выполнении комплексных кадастровых работ на территории городского округа «Город Архангельск»

1. Настоящий регламент работы согласительной комиссии по согласованию местоположения границ земельных участков при выполнении комплексных кадастровых работ, разработанный в соответствии со статьей 42.10 Федерального закона от 24 июля 2007 года № 221-ФЗ «О кадастровой деятельности», устанавливает общие правила организации работы комиссии по согласованию местоположения границ земельных участков при выполнении комплексных кадастровых работ.

2. Комиссия по согласованию местоположения границ земельных участков при выполнении комплексных кадастровых работ (далее – согласительная комиссия) образуется в целях согласования местоположения границ земельных участков, в отношении которых выполняются комплексные кадастровые работы, заказчиком которых является уполномоченный орган местного самоуправления муниципального района, муниципального округа или городского округа Архангельской области.

3. Комиссия в своей деятельности руководствуется Конституцией Российской Федерации, международными договорами Российской Федерации, федеральными конституционными законами, Федеральным законом от 24 июля 2007 года № 221-ФЗ «О кадастровой деятельности» (далее – Федеральный закон от 24 июля 2007 года № 221-ФЗ), иными федеральными законами, указами и распоряжениями Президента Российской Федерации, постановлениями и распоряжениями Правительства Российской Федерации, нормативными правовыми актами федеральных органов исполнительной власти, изданными в пределах их компетенции, Уставом Архангельской области и областными законами, договорами и соглашениями Архангельской области, иными нормативными правовыми актами Архангельской области, муниципальными нормативными правовыми актами и настоящим Положением.

4. К полномочиям согласительной комиссии относятся:

1) рассмотрение возражений лиц, обладающих смежными земельными участками на праве собственности (за исключением случаев, если такие смежные земельные участки, находящиеся в государственной или муниципальной собственности, предоставлены гражданам в пожизненное наследуемое владение, постоянное (бессрочное) пользование, либо юридическим лицам, не являющимся государственными или муниципальными учреждениями либо казенными предприятиями, в постоянное (бессрочное) пользование), пожизненного наследуемого владения, постоянного (бессрочного) пользования (за исключением случаев, если такие смежные земельные участки предоставлены государственным или муниципальным учреждениям, казенным предприятиям, органам государственной власти или органам местного самоуправления в постоянное (бессрочное) пользование), аренды (если такие смежные земельные участки находятся в государственной или муниципальной собственности и соответствующий договор аренды заключен на срок более чем пять лет) (далее – заинтересованные лица) относительно местоположения границ земельных участков;

2) подготовка заключения согласительной комиссии о результатах рассмотрения возражений заинтересованных лиц относительно местоположения границ земельных участков, в том числе о целесообразности изменения проекта карты-плана территории в случае обоснованности таких возражений или о необходимости изменения исполнителем комплексных кадастровых работ карты-плана территории в соответствии с такими возражениями;

3) оформление акта согласования местоположения границ при выполнении комплексных кадастровых работ;

4) разъяснение заинтересованным лицам возможности разрешения земельного спора о местоположении границ земельных участков в судебном порядке.

5. Местонахождение согласительной комиссии: 163000, Российская Федерация, г. Архангельск, площадь В.И. Ленина, д. 5.

Телефон/ факс: 8(8182) 60-72-87, e-mail: dmi@arhcitu.ru.

6. Председатель согласительной комиссии:

1) возглавляет согласительную комиссию и руководит ее деятельностью;

2) планирует деятельность согласительной комиссии, утверждает повестку дня заседаний согласительной комиссии;

3) председательствует на заседаниях согласительной комиссии;

4) организует рассмотрение вопросов повестки дня заседания согласительной комиссии;

5) ставит на голосование предложения по рассматриваемым вопросам, организует голосование и подсчет голосов членов согласительной комиссии, определяет результаты их голосования;

6) подписывает запросы, обращения и другие документы, направляемые от имени согласительной комиссии.

7. Заместитель председателя согласительной комиссии осуществляет отдельные полномочия по поручению председателя согласительной комиссии, а также осуществляет полномочия председателя в его отсутствие.

8. Секретарь согласительной комиссии:

1) организует подготовку материалов для рассмотрения на заседаниях согласительной комиссии;

2) формирует проект повестки дня заседания согласительной комиссии;

3) уведомляет членов согласительной комиссии о времени и месте проведения, а также о повестке дня заседания согласительной комиссии, по их просьбе знакомит с материалами, подготовленными к заседанию согласительной комиссии;

4) ведет протоколы заседаний согласительной комиссии и осуществляет их хранение;

5) готовит протоколы заседаний согласительной комиссии, заключение согласительной комиссии о результатах рассмотрения возражений относительно местоположения границ земельных участков, акт согласования местоположения границ при выполнении комплексных кадастровых работ;

6) оформляет запросы, обращения и другие документы, направляемые от имени согласительной комиссии;

7) ведет делопроизводство согласительной комиссии;

8) организует направление заказчику комплексных кадастровых работ для утверждения оформленных исполнителем комплексных кадастровых работ проект карты-плана территории в окончательной редакции и необходимые для его утверждения материалы заседания согласительной комиссии.

9. В отсутствие секретаря комиссии его полномочия возлагаются председателем комиссии на иного члена комиссии.

10. Члены согласительной комиссии:

1) вправе знакомиться с материалами, подготовленными к заседанию согласительной комиссии;

2) вправе выступать и вносить предложения по рассматриваемым вопросам, в том числе о внесении поправок в проекты заключений согласительной комиссии или их доработке, о переносе рассмотрения вопроса на другое заседание согласительной комиссии;

3) вправе на заседании согласительной комиссии задавать вопросы другим членам согласительной комиссии по вопросам повестки дня заседания согласительной комиссии;

4) участвуют в голосовании по всем рассматриваемым вопросам;

5) обязаны соблюдать конфиденциальность информации в отношении информации ограниченного доступа, ставшей им известной в связи с участием в деятельности согласительной комиссии.

11. В целях согласования местоположения границ земельных участков, являющихся объектами комплексных кадастровых работ и расположенных в границах территории выполнения этих работ, согласительная комиссия проводит заседание, на которое в установленном пункте 12 настоящего Положения порядке приглашаются заинтересованные лица и исполнитель комплексных кадастровых работ.

12. Заседание согласительной комиссии проводится не ранее чем через 15 рабочих дней со дня опубликования, размещения и направления заказчиком комплексных кадастровых работ в порядке, предусмотренном статьей 42.7 Федерального закона от 24 июля 2007 года № 221-ФЗ для опубликования, размещения и направления извещения о начале выполнения комплексных кадастровых работ, извещения о проведении заседания согласительной комиссии, содержащего в том числе уведомление о завершении подготовки проекта карты-плана территории. Примерная форма и содержание извещения о проведении заседания согласительной комиссии по вопросу согласования местоположения границ земельных участков устанавливаются Министерством экономического развития Российской Федерации.

13. Согласительная комиссия обеспечивает ознакомление любых лиц с проектом карты-плана территории путем:

1) направления проекта карты-плана территории в форме электронного документа в соответствии с запросом заявителя;

2) предоставления возможности ознакомления с проектом карты-плана территории в форме документа на бумажном носителе по месту нахождения согласительной комиссии.

14. На заседании согласительной комиссии по вопросу согласования местоположения границ земельных участков представляется проект карты-плана территории, разъясняются результаты выполнения комплексных кадастровых работ, порядок согласования местоположения границ земельных участков и регламент работы согласительной комиссии.

15. Возражения заинтересованного лица относительно местоположения границ земельного участка, указанного в пунктах 1 и 2 части 1 статьи 42.1 Федерального закона от 24 июля 2007 года № 221-ФЗ, могут быть представлены в письменной форме в согласительную комиссию в период со дня опубликования извещения о проведении заседания согласительной комиссии по вопросу согласования местоположения границ земельных участков до дня проведения данного заседания, а также в течение 35 рабочих дней со дня проведения первого заседания согласительной комиссии.

16. Решение согласительной комиссии считается правомочным, если на ее заседании присутствуют не менее половины членов согласительной комиссии.

17. Решения согласительной комиссии и ее заключения принимаются большинством голосов присутствующих на заседании членов согласительной комиссии. При равенстве голосов членов согласительной комиссии голос председателя согласительной комиссии считается решающим.

18. При согласовании местоположения границ или частей границ земельного участка в рамках выполнения комплексных кадастровых работ местоположение таких границ или их частей считается:

1) согласованным, если возражения относительно местоположения границ или частей границ земельного участка не представлены заинтересованными лицами, а также в случае, если местоположение таких границ или частей границ установлено на основании вступившего в законную силу судебного акта, в том числе в связи с рассмотрением земельного спора о местоположении границ земельного участка;

2) спорным, если возражения относительно местоположения границ или частей границ земельного участка представлены заинтересованными лицами, за исключением случаев, если земельный спор о местоположении границ земельного участка был разрешен в судебном порядке.

19. По результатам работы согласительной комиссии составляется протокол заседания согласительной комиссии, форма и содержание которого утверждены Министерством экономического развития Российской Федерации, а также составляется заключение согласительной комиссии о результатах рассмотрения возражений относительно местоположения границ земельных участков.

20. Заключение согласительной комиссии о результатах рассмотрения возражений заинтересованных лиц относительно местоположения границ земельных участков содержит:

а) краткое содержание возражений заинтересованных лиц относительно местоположения границ земельных участков;

б) рассмотренные материалы, представленные в согласительную комиссию;

в) выводы согласительной комиссии по результатам рассмотрения возражений заинтересованных лиц относительно местоположения границ земельных участков, в том числе о целесообразности изменения проекта карты-плана территории в случае обоснованности таких возражений или о необходимости изменения исполнителем комплексных кадастровых работ карты-плана территории в соответствии с такими возражениями.

21. Акты согласования местоположения границ при выполнении комплексных кадастровых работ и заключения согласительной комиссии, указанные в подпунктах 2 и 3 пункта 4 настоящего регламента, оформляются согласительной комиссией в форме документов на бумажном носителе, которые хранятся органом, сформировавшим согласительную комиссию.

22. В течение 20 рабочих дней со дня истечения срока представления предусмотренных пунктом 15 настоящего регламента возражений согласительная комиссия направляет в орган, уполномоченный на утверждение карты-плана территории, для утверждения оформленный исполнителем комплексных кадастровых работ проект карты-плана территории в окончательной редакции и необходимые для его утверждения материалы заседания согласительной комиссии.

В соответствии с Градостроительным кодексом Российской Федерации, Федеральным законом от 6 октября 2003 года № 131-ФЗ «Об общих принципах организации местного самоуправления в Российской Федерации», Уставом городского округа «Город Архангельск» и Положением об организации и проведении общественных обсуждений или публичных слушаний по вопросам градостроительной деятельности на территории городского округа «Город Архангельск», утвержденным решением Архангельской городской Думы от 20 июня 2018 года № 688:

1. Комиссии по землепользованию и застройке городского округа «Город Архангельск» подготовить и провести общественные обсуждения проекта межевания территории городского округа «Город Архангельск» в границах элемента планировочной структуры: Талажское шоссе – проезд Восьмой (Кузнечихинский промузел) площадью 65,2569 га.

2. Опубликовать распоряжение в газете «Архангельск – Город воинской славы» и на официальном информационном интернет-портале городского округа «Город Архангельск».

**Глава городского округа
«Город Архангельск»**

Д.А. Морев

**ГЛАВА ГОРОДСКОГО ОКРУГА
«ГОРОД АРХАНГЕЛЬСК»**

РАСПОРЯЖЕНИЕ

от 27 апреля 2024 г. № 2295р

**О признании отдельных частей проекта планировки района «Бревенник»
муниципального образования «Город Архангельск»
не подлежащими применению**

В соответствии с Градостроительным кодексом Российской Федерации, Федеральным законом от 6 октября 2003 года № 131-ФЗ «Об общих принципах организации местного самоуправления в Российской Федерации», Уставом городского округа «Город Архангельск» и порядком внесения изменений в документацию по планировке территории, отмены такой документации или ее отдельных частей, признания отдельных частей такой документации не подлежащими применению, утвержденным постановлением Администрации городского округа «Город Архангельск» от 12 мая 2021 года № 862:

1. Признать отдельные части проекта планировки района «Бревенник» муниципального образования «Город Архангельск», утвержденного распоряжением мэра города Архангельска от 30 декабря 2020 года № 1054р (с изменениями), не подлежащими применению:

в границах кадастрового квартала 29:22:012514 в координатах, указанных в приложении к настоящему распоряжению.

2. Опубликовать распоряжение в газете «Архангельск – Город воинской славы» и на официальном информационном интернет-портале городского округа «Город Архангельск».

**Глава городского округа
«Город Архангельск»**

Д.А. Морев

ПРИЛОЖЕНИЕ
к распоряжению Главы
городского округа
«Город Архангельск»
от 27 апреля 2024 г. № 2295р

Номер точки	Координаты	
	X	Y
1	660784.48	2516728.41
2	660949.60	2516771.74
3	660975.72	2516790.76
4	661017.98	2516848.35
5	661106.68	2517021.82
6	661140.77	2517099.99
7	661062.36	2517293.76
8	661037.41	2517390.73
9	660983.56	2517425.85
10	660861.54	2517271.61
11	660860.88	2517269.76
12	660863.72	2517265.64
13	660870.72	2517252.36
14	660892.28	2517208.80
15	660918.50	2517153.95
16	660924.88	2517142.70
17	660927.13	2517138.61
18	660929.30	2517127.52
19	660937.61	2517109.18
20	660925.06	2517102.86
21	660977.27	2516984.35
22	660983.42	2516964.40
23	660995.15	2516941.53
24	661002.33	2516925.04
25	660999.91	2516914.13
26	660990.60	2516893.16
27	660969.52	2516883.56
28	660948.37	2516875.06
29	660922.02	2516840.34
30	660893.51	2516827.62
31	660880.42	2516851.64
32	660806.12	2516830.06
33	660797.35	2516825.79
34	660776.00	2516817.10
35	660800.00	2516764.13
36	660776.60	2516752.42
1	660784.48	2516728.41

Оповещение о начале общественных обсуждений

Комиссия по землепользованию и застройке городского округа «Город Архангельск» извещает о начале проведения общественного обсуждения по проекту решения Главы городского округа «Город Архангельск» о предоставлении разрешения на отклонение от предельных параметров реконструкции объекта капитального строительства (индивидуальный жилой дом) на земельном участке площадью 331 кв. м с кадастровым номером 29:22:023003:6, расположенном в Соломбальском территориальном округе г. Архангельска по ул. Валявкина:

установление минимального отступа зданий, строений, сооружений от границ земельного участка с западной стороны до 0,8 метра;

установление минимального отступа зданий, строений, сооружений от границ земельного участка с южной стороны до 0,7 метра;

установление минимального отступа зданий, строений, сооружений от красной линии с южной стороны 0,7 метра.

установление максимального процента застройки в границах земельного участка 31 процент.

установление минимального размера земельного участка 331 кв. м.

Общественные обсуждения проводятся с «10» мая 2024 года по «15» мая 2024 года. Проект решения Главы городского округа «Город Архангельск» о предоставлении разрешения на отклонение от предельных параметров реконструкции объекта капитального строительства (индивидуальный жилой дом) на земельном участке, расположенном в Соломбальском территориальном округе г. Архангельска по ул. Валявкина и информационные материалы по теме общественных обсуждений, включающие:

1.	Схема планировочной организации земельного участка,
----	---

представлены с 10 мая 2024 года:
1. На официальном информационном интернет-портале городского округа «Город Архангельск»: <http://www.arhcitu.ru/?page=2418/0>.

2. На экспозиции по адресу: Администрация городского округа «Город Архангельск», г. Архангельск, пл. В.И. Ленина, д. 5, каб. 508.

Экспозиция открыта «10» мая 2024 года по «15» мая 2024 года (с понедельника по пятницу, рабочие дни).
Часы работы экспозиции: с 9 часов 00 минут до 12 часов 00 минут и с 14 часов 00 минут до 15 часов 00 минут.

Консультации по экспозиции проекта по теме общественных обсуждений проводятся согласно следующему графику:

кабинет	дата	Время
каб. 508, тел. 60-74-83	13 мая 2024 года	с 9 часов 00 минут до 12 часов 00 минут с 14 часов 30 минут до 15 часов 00 минут

**ГЛАВА ГОРОДСКОГО ОКРУГА
«ГОРОД АРХАНГЕЛЬСК»**

РАСПОРЯЖЕНИЕ

от 27 апреля 2024 г. № 2295р

**О проведении общественных обсуждений проекта
межевания территории городского округа «Город Архангельск»
в границах элемента планировочной структуры:
Талажское шоссе – проезд Восьмой (Кузнечихинский промузел)
площадью 65,2569 га**

Экспозиция открыта «10» мая 2024 года по «15» мая 2024 года (с понедельника по пятницу, рабочие дни).
Часы работы экспозиции: с 9 часов 00 минут до 12 часов 00 минут и с 14 часов 00 минут до 15 часов 00 минут.
Консультации по экспозиции проекта по теме общественных обсуждений проводятся согласно следующему графику:

кабинет	дата	Время
каб. 508, тел. 60-74-83	13 мая 2024 года	с 9 часов 00 минут до 12 часов 00 минут с 14 часов 30 минут до 15 часов 00 минут

В период проведения общественных обсуждений участники общественных обсуждений имеют право вносить предложения и замечания, касающиеся обсуждаемого проекта посредством:
- официального информационного интернет-портала городского округа «Город Архангельск»: адрес электронной почты: architect@arhcity.ru.
- письменно в адрес организатора общественных обсуждений: пл. В.И. Ленина, д. 5, г. Архангельск, 163000;
- записи в книге (журнале) учета посетителей в период работы экспозиции проекта, подлежащего рассмотрению на общественных обсуждениях, и информационных материалов к проекту.
Организатором общественных обсуждений является Комиссия по землепользованию и застройке городского округа «Город Архангельск».
Контактные данные организатора: пл. В.И. Ленина, д. 5, г. Архангельск, 163000; тел./факс (8182) 60-74-66; адрес электронной почты: architect@arhcity.ru.
Форма подачи предложений и (или) замечания по проекту: опубликована на официальном информационном интернет-портале городского округа «Город Архангельск»: <http://www.arhcity.ru/?page=2418/0>.

Оповещение о начале общественных обсуждений

Комиссия по землепользованию и застройке городского округа «Город Архангельск» извещает о начале проведения общественных обсуждений схем расположения земельных участков, расположенных:
в Соломбальском территориальном округе г. Архангельска по ул. Мещерского, 2;
в Маймаксанском территориальном округе г. Архангельска по ул. Победы, 12, корп. 2;
в Маймаксанском территориальном округе г. Архангельска по ул. Победы, 12, корп. 3;
в Маймаксанском территориальном округе г. Архангельска по ул. Победы, 18;
в Северном территориальном округе г. Архангельска по ул. Добролюбова, 28;
в Северном территориальном округе г. Архангельска по ул. Добролюбова, 30;
в Исакогорском территориальном округе г. Архангельска по ул. Локомотивной, 33;
в Исакогорском территориальном округе г. Архангельска по ул. Локомотивной, 35;
в Исакогорском территориальном округе г. Архангельска по ул. Локомотивной, 37;
в Исакогорском территориальном округе г. Архангельска по ул. Локомотивной, 40;
в Исакогорском территориальном округе г. Архангельска по ул. Локомотивной, 42;
в Исакогорском территориальном округе г. Архангельска по ул. Клепача, 5.
Общественные обсуждения проводятся с 8 мая 2024 года по 15 мая 2024 года.
Схемы расположения земельных участков представлены:

- на официальном информационном интернет-портале городского округа «Город Архангельск»: <https://www.arhcity.ru/?page=3004/1>.
- на экспозиции по адресу: официальный информационный интернет- портал Администрация городского округа «Город Архангельск» <https://www.arhcity.ru/?page=3004/1>
Экспозиция открыта: с 8 мая 2024 года на официальном сайте и проводится с 14:00 08.05.2024 по 16:00 15.05.2024.
Консультации по экспозиции проекта по теме общественных обсуждений проводятся Ялуга Элеonorой Владимировной согласно следующему графику:

кабинет	дата	время
каб. 505	7 мая 2024 года	с 13 часов 30 минут до 15 часов 00 минут

В период проведения общественных обсуждений участники общественных обсуждений имеют право вносить предложения и замечания, касающиеся обсуждаемого проекта посредством:
- официального информационного интернет-портала городского округа «Город Архангельск»: адрес электронной почты: architect@arhcity.ru.
- письменно в адрес организатора общественных обсуждений: В.И. Ленина пл., д. 5, г. Архангельск, 163000.
Организатором общественных обсуждений является Комиссия по землепользованию и застройке городского округа «Город Архангельск».
Контактные данные организатора:
В.И. Ленина пл., д. 5, г. Архангельск, 163000;
тел./факс (8182) 60-74-18;
адрес электронной почты: architect@arhcity.ru.
Форма подачи предложений и (или) замечаний по документации: опубликована на официальном информационном интернет-портале городского округа «Город Архангельск»: <https://www.arhcity.ru/?page=3004/1>.

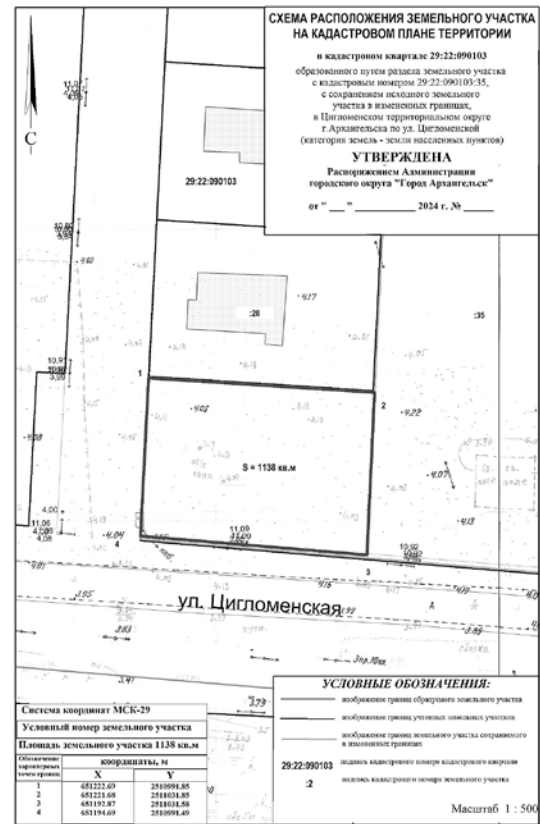
Извещение о предоставлении земельного участка для индивидуального жилищного строительства

Департамент градостроительства Администрации городского округа «Город Архангельск» извещает о возможности предоставления земельного участка в кадастровом квартале 29:22:060105, расположенного в территориальном округе Майская горка г. Архангельска по ул. Пинежской, площадью 1 450 кв. м, для индивидуального жилищного строительства.
Граждане, заинтересованные в предоставлении данного земельного участка для вышеуказанных целей, имеют право в течение тридцати дней со дня опубликования и размещения извещения подать заявление о намерении участвовать в аукционе на право заключения договора аренды данного земельного участка.
Граждане имеют право подать заявление:
- на адрес электронной почты департамента градостроительства Администрации городского округа «Город Архангельск»: architect@arhcity.ru;
- почтовым отправлением на адрес: 163000, г. Архангельск, пл. В.И. Ленина, д. 5, департамент градостроительства Администрации городского округа «Город Архангельск».



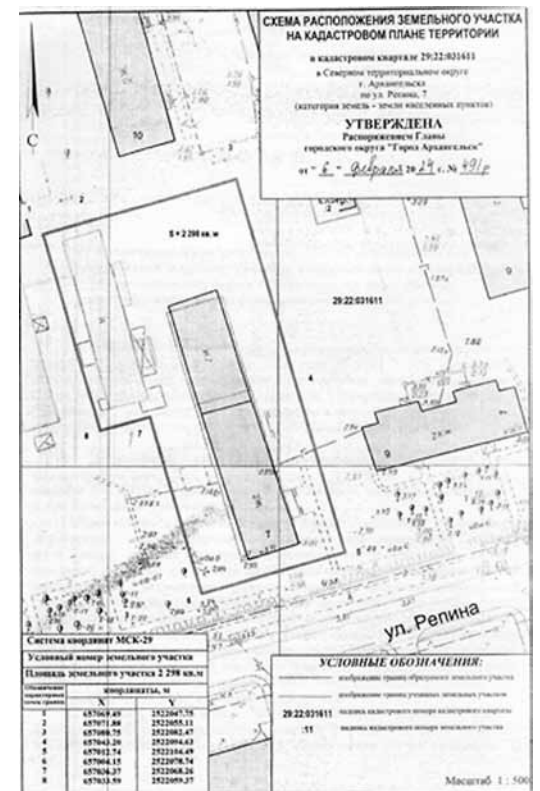
Извещение о предоставлении земельного участка для индивидуального жилищного строительства

Департамент градостроительства Администрации городского округа «Город Архангельск» извещает о возможности предоставления земельного участка, расположенного в Цигломненском территориальном округе г. Архангельска по ул. Цигломненской, в кадастровом квартале 29:22:090103 площадью 1138 кв. м, образованного путем раздела земельного участка с кадастровым номером 29:22:090103:35, с сохранением исходного земельного участка в измененных границах, для индивидуального жилищного строительства согласно представленной схеме расположения земельного участка.
Граждане, заинтересованные в предоставлении данного земельного участка для вышеуказанных целей, имеют право в течение десяти дней со дня опубликования и размещения извещения подать заявление о намерении участвовать в аукционе на право заключения договора аренды данного земельного участка.
Граждане имеют право подать заявление:
- на адрес электронной почты департамента градостроительства Администрации городского округа «Город Архангельск»: architect@arhcity.ru;
- почтовым отправлением на адрес: 163000, г. Архангельск, пл. В.И. Ленина, д. 5, департамент градостроительства Администрации городского округа «Город Архангельск».



Сообщение о планируемом изъятии земельного участка для муниципальных нужд по адресу: г. Архангельск, ул. Репина, д. 7

- Цель изъятия земельного участка для муниципальных нужд – изъятие земельного участка в связи с признанием многоквартирного жилого дома № 7 по ул. Репина в г. Архангельске аварийным и подлежащим сносу.
- Адрес месторасположения земельного участка: г. Архангельск, ул. Репина, д. 7. Данный земельный участок расположен в кадастровом квартале 29:22:031611. Утвержденная схема расположения земельного участка:



На данном земельном участке расположены следующие объекты недвижимости:

- ул. Репина, д. 7, кв. 3, кадастровый номер 29:22:031611:378;
 - ул. Репина, д. 7, кв. 5, кадастровый номер 29:22:031611:374;
 - ул. Репина, д. 7, кв. 8, кадастровый номер 29:22:031611:381;
 - ул. Репина, д. 7, кв. 9, кадастровый номер 29:22:031611:376;
 - ул. Репина, д. 7, кв. 12, кадастровый номер 29:22:031611:383.
- Получить информацию о предполагаемом изъятии земельного участка, указанного в п. 1 настоящего сообщения, и расположенных на нем объектов недвижимого имущества для муниципальных нужд, а также подать заявления об учете прав на земельный участок и иные объекты недвижимого имущества, заинтересованные лица могут по адресу: г. Архангельск, пл. В.И. Ленина, д. 5, каб. 436, тел. (8182) 60-74-68. Заявление на подачу информации может быть подано заинтересованными лицами в течение 60 дней с момента опубликования настоящего сообщения.
 - Официальный информационный интернет-портал городского округа «Город Архангельск», где размещено настоящее сообщение - www.arhcity.ru. Также настоящее сообщение размещено на информационном стенде у каб. 423, расположенном по адресу: г. Архангельск, пл. В.И. Ленина, д. 5.
 - Уполномоченный орган местного самоуправления, осуществляющий выявление лиц, земельный участок которых подлежит изъятию для муниципальных нужд – Администрация городского округа «Город Архангельск» в лице департамента муниципального имущества Администрации городского округа «Город Архангельск».

ИЗВЕЩЕНИЕ О ПРОВЕДЕНИИ СОБРАНИЯ О СОГЛАСОВАНИИ МЕСТОПОЛОЖЕНИЯ ГРАНИЦ ЗЕМЕЛЬНОГО УЧАСТКА

Кадастровым инженером Штабуровым Николаем Васильевичем, почтовый адрес: 163069 Российская Федерация, г. Архангельск, г. Архангельск, ул. Поморская, д.9, 3 этаж, адрес электронной почты: a447733@yandex.ru, тел. 8915756259, № регистрации в государственном реестре лиц, осуществляющих кадастровую деятельность 30325, СНИЛС 122-360-600 04, выполняются кадастровые работы по уточнению границ земельного участка с кадастровым номером 29:22:030604:22, расположенного по адресу: обл. Архангельская, г. Архангельск, Северный территориальный округ, ул. 5-я линия, дом 4.
Смежные земельные участки, в отношении местоположения границ которого проводится согласование: 29:22:030604:18, расположенный по адресу: установлено относительно ориентира, расположенного за пределами участка. Ориентир жилой дом. Участок находится примерно в 1,1 м от ориентира по направлению на восток. Почтовый адрес ориентира: обл. Архангельская, г. Архангельск, ул. Песочная, дом 7.
Заказчиком кадастровых работ является Кобелева Елена Викторовна, почтовый адрес: Архангельская обл., г. Архангельск, ул. Партизанская, дом 51, кв. 148, тел. 8-931-406-09-02.
С проектами межевых планов земельных участков можно ознакомиться по адресу: г. Архангельск, ул. Поморская, д. 9, 3 этаж.
Требования о проведении согласования местоположения границ земельных участков на местности принимаются с 3 мая 2024 года по 3 июня 2024 года, обоснованные возражения о местоположении границ земельных участков после ознакомления с проектом межевого плана принимаются с 3 мая 2024 года по 3 июня 2024 года, по адресу: г. Архангельск, ул. Поморская, д. 9, 3 этаж.
Собрание по поводу согласования местоположения границ состоится 4 июня 2024 года в 11 часов 00 минут по адресу: обл. Архангельская, г. Архангельск, Северный территориальный округ, ул. 5-я линия, дом 4 (местонахождение объекта кадастровых работ).
При проведении согласования местоположения границ при себе необходимо иметь документ, удостоверяющий личность, а также документы о правах на земельный участок (часть 12 статьи 39, часть 2 статьи 40 Федерального закона от 24 июля 2007 г. № 211-ФЗ «О кадастровой деятельности»).

Кадеты, равняйся!

У первоклашек из 9-й школы Архангельска – новый этап жизни.



В музее УМВД России по Архангельской области состоялась торжественная церемония посвящения учащихся 1 «Б» класса архангельской школы № 9 имени Константина Симонова в кадеты.

В зале в парадной форме собрались 22 будущих кадета. Командир класса **София Михиенко** зачитала клятву кадета, после чего все ребята торжественно поклялись верно и самоотверженно служить своему Отечеству, быть честными и верными товарищами, хорошо учиться и воспитывать в себе лучшие человеческие качества, с честью и достоинством нести звание кадета.

Поддержать школьников в этот важный день пришли их родители, педагоги и представители областного УМВД – заместитель начальника УМВД России по Архангельской области полковник полиции **Александр Нечаев**, ветеран органов внутренних дел, подполковник милиции в отставке **Николай Вакорин** и другие.

Взрослые пожелали кадетам-первоклашкам успехов на новом поприще, быть во всем примером для своих сверстников.

Экскурсии для пап и мам

В детских садах Архангельска прошла неделя открытых дверей. Педагогические коллективы подготовили для родителей обширную ознакомительную программу.



В эти дни у мам и пап была возможность познакомиться с режимом, установленным в учреждениях, посетить открытые занятия и мастер-классы, поучаствовать в играх, получить консультации узких специалистов.

Один из самых волнующих вопросов – питание детей. Так, например, в детском саду № 157 «Сиверко» для родителей организовали дегустацию блюд, которые готовят в дошкольном учреждении. Ее участникам предложили манную кашу, суп, макароны с котлетой, салат из моркови, творожную запеканку с клубничным соусом.

Родители воспитанников высоко оценили вкусовые качества представленных блюд, а также оставили свои рекомендации и пожелания, которые будут рассмотрены на заседании комиссии по питанию.

По мнению руководства детского сада, такие встречи помогают мамам и папам лучше узнать о системе питания детей в дошкольном учреждении, сближают родителей и сотрудников.



ФОТО: ДЕТСКИЙ САД «ВЕСНУШКА»

«Веснушка» – лидер инклюзивного образования

В Архангельске прошла городская неделя инклюзивного образования «Разные возможности – равные права»



Георгий ГУДИМ-ЛЕВКОВИЧ

Напомним, что на Всероссийском конкурсе «Лучшая инклюзивная школа России – 2023» в Москве детский сад достойно представил практический опыт работы и стал победителем в номинации «За лучшую систему психолого-педагогического сопровождения инклюзивного образования».

Сегодня в учреждении успешно функционируют все группы для особенных детей, в которых педагоги работают по специальным адаптивным программам с использованием современного оборудования.

– Основой успеха является учет индивидуальных образовательных потребностей ребенка в условиях групп комбинированной и компенсирующей направленностей. Сейчас в «Веснушке» активно занимаются с категорией детей, которые имеют



сложности в развитии, чтобы социализировать и адаптировать их к окружающему миру. Очень важно, чтобы дети с самого раннего возраста учились быть толерантными. Как результат – воспитанники не обращают внимания на особенности друг друга и понимают, что все люди разные. Малыши учатся друг у друга и наравне выполняют все задания. Ведь самое главное правило – быть не рядом, а вместе, – отмечает заведующая

детсадом № 186 «Веснушка» **Елена Ануфриева**.

Например, с ребятами из группы «Родничок» обсудили ситуацию, когда среди нас оказываются люди с ограниченными возможностями здоровья. Дети поиграли в коммуникативные игры «Ласковое имя», «Волшебный стул», «Нос к носу». В группе также организовали выставку детских рисунков. Ребята изобразили несколько сюжетов о добрых делах и помощи больным и слабым.

«Если добрый ты – это хорошо, а когда наоборот – плохо!» – под таким девизом прошла неделя инклюзии в группе «Одуванчик». Ребята слушали поучительную сказку о маленьком котенке, играли в добрые игры, помогали друг другу.

Педагоги группы «Солнышко» провели беседы с детьми о доброте, дружбе, милосердии, равенстве. Воспитанники познакомились с произведением **Агнии Барто** «Вовка – добрая душа», и каждый понял, что проявлять добро можно и в мелочах, главное – не быть равнодушным. Ярким и запоминающимся был рассказ **Глеба Никулина** о работе папы, помогающего детям.

Воспитанники группы «Капелька» совершили увлекательное путешествие в Страну доброты. Роль хозяйки страны исполнила логопед детского сада **Евгения Кокарева**. В группах компенсирующей направленности прошли занятия на тему «Дружба, дружелюбие». Ребята узнавали, чем они похожи и чем отличаются друг от друга, старались угадывать настроение партнера по игре, учились договариваться при выполнении общего рисунка, поддерживать и доверять друг другу во время преодоления препятствий.

По словам педагогов и воспитателей детского сада, такие мероприятия помогают детям понять, что такое добро, и осознать его важность в жизни людей, позволяют формировать чувство раскрепощенности в условиях психологического комфорта и потребность в эмоционально-личностном контакте детей между собой. Инклюзивное образование развивает у дошкольников толерантность, милосердие и взаимопонимание.